

**ČR – Hasičský záchranný sbor Středočeského kraje**  
**územní odbor Kolín**

Adresa: Polepská 634, 280 02 Kolín

Ev. č. KO - 621 - 2/2018/PD

Kolín 6. 6. 2018

Počet listů: 1

Příloha: 1/PD

FORVIA CZ, s.r.o.  
Kolínská 1  
290 01 Poděbrady

**Závazné stanovisko dotčeného orgánu na úseku požární ochrany**

(Vyřizuje: por. Ing. Iva Kuchařová, tel.: 950 885 161, e-mail: iva.kucharova@sck.izscr.cz)


<b>Místo stavby</b>	:	Němčice x Bělušice /k. ú. 616451/ č. parc. 884,
<b>Název stavby</b>	:	Propustek Bělušice III/3279 km 5,321
<b>Stavebník</b>	:	Krajská správa a údržba silnic Středočeského kraje, příspěvková organizace, Zborovská 81, 150 00 Praha
<b>Předložená dokumentace</b>	:	Dokumentace k stavebnímu řízení z 12/2017
<b>Zpracovatel dokumentace</b>	:	FORVIA CZ, s.r.o., Kolínská 1, Poděbrady

Hasičský záchranný sbor Středočeského kraje (dále jen „HZS Středočeského kraje“) jako věcně a místně příslušný dotčený orgán na úseku požární ochrany dle ustanovení § 26 odst. 2 písm. b) a ustanovení § 31 odst. 1 písm. b) zákona č. 133/1985 Sb., o požární ochraně, ve znění pozdějších předpisů (dále jen „zákon o požární ochraně“), posoudil výše uvedenou dokumentaci předloženou dne 11. 5. 2018 a vydává k ní v souladu s ustanovením § 31 odst. 3 zákona o požární ochraně a dále dle ustanovení § 149 odst. 1 zákona č. 500/2004 Sb., správní řád, ve znění pozdějších předpisů,

**SOUHLASNÉ ZÁVAZNÉ STANOVISKO.**

**Odůvodnění:**

Z obsahu posouzené dokumentace vyplývá, že jsou splněny technické podmínky požární ochrany kladené na danou stavbu vyhláškou č. 23/2008 Sb., o technických podmínkách požární ochrany staveb, ve znění vyhlášky č. 268/2011 Sb.

  
plk. Mgr. Bc. Dalibor Zeman  
ředitel územního odboru  
rada

Hasičský záchranný sbor  
Středočeského kraje  
Jana Palacha 1970  
272 01 Kladno  
25



## Městský úřad

### Odbor životního prostředí a zemědělství

Karlovo náměstí 78, 280 12 Kolín I

tel.: +420 321 748 111, fax: +420 321 720 911

e-podatelna: posta@mukolin.cz, web: <http://www.mukolin.cz>

pracoviště: Sokolská 545, 280 12 Kolín II



ForVia.cz s. r. o.  
Kolínská 1  
290 01 PODEŘBRADY

Vaše čj. (zn.):  
Číslo jednací: MUKOLIN/OZPZ 37950/18-novy  
Spisová zn.: OZPZ 400/2018

Vyřizuje: Ing. Petr Nový  
Telefon: 321 748 332  
E-mail: petr.novy@mukolin.cz

Počet listů: 1  
Příloh/listů: 1/0

Datum: 09.05.2018

**Propustek Bělušice III/3279 km 5,321. Investorem stavby je společnost Krajská správa a údržba silnic Středočeského kraje, p.o. se sídlem Zborovská 11, 150 21 Praha 5 – vyjádření k předloženému záměru pro stavební řízení**

Městský úřad Kolín, odbor životního prostředí a zemědělství, podává na základě žádosti, kterou obdržel dne 23.04.2018, následující vyjádření:

- a) Z hlediska nakládání s odpady (vyřizuje Ing. Nový, tel. 321 748 332): V souladu s § 79 odst. 4 zákona č. 185/2001 Sb., o odpadech, v úplném znění investor požádá MěÚ Kolín, odbor životního prostředí a zemědělství o vydání závazného stanoviska (viz žádost v příloze).
- b) Z hlediska vodoprávního úřadu (vyřizuje Stankeová, tel. 321 748 351): Z hlediska zájmů chráněných zákonem č. 254/2001 Sb., o vodách a o změně některých zákonů (vodní zákon), ve znění pozdějších předpisů, je výstavba výše uvedené stavby možná.

Stavba se nachází na pozemku, na nichž se nachází koryto vodního toku, a na pozemcích s takovými pozemky sousedící, tato stavba může ohrozit povrchové a podzemní vody. Investor požádá o vydání rozhodnutí o souhlasu podle § 17 vodního zákona.

O vydání souhlasu podle § 17 vodního zákona požádáte na předepsaném formuláři dle vyhl. Mze ČR č. 432/2001 Sb., o dokladech žádosti o rozhodnutí nebo vyjádření a o náležitostech povolení, souhlasů a vyjádření vodoprávního úřadu, v platném znění.

Formulář je na stránkách - <http://eagri.cz/public/web/mze/voda/statni-sprava-ve-vh/vodopravni-řízení/>.

- c) Z hlediska ochrany ovzduší (vyřizuje Chramosta, tel. 321 748 329): nemáme námítky.
- d) Z hlediska ochrany zemědělského půdního fondu (vyřizuje Hronová, tel. 321 748 320): v souladu s ust. § 9 zák. č. 334/1992 Sb., o ochraně ZPF, ve znění pozdějších předpisů, **je před podáním žádosti o stavební řízení, územní řízení nebo ohlášení stavby nutný souhlas s odnětím půdy ze ZPF**, ve kterém budou stanoveny podmínky odnětí. (příslušné formuláře naleznete na [www.mukolin.cz/cz/obcan/mestsky-urad/odbory-meu/odbor-zivotniho-prostredi-a-zemedelstvi/zivotni-situace/4857-vyneti-pudy-ze-zemedelskeho-pudniho-fondu.html](http://www.mukolin.cz/cz/obcan/mestsky-urad/odbory-meu/odbor-zivotniho-prostredi-a-zemedelstvi/zivotni-situace/4857-vyneti-pudy-ze-zemedelskeho-pudniho-fondu.html) )

e) Z hlediska ochrany přírody a krajiny (vyřizuje Ing. Gregor, tel. 321 748 300): nemáme námitek.

f) Z hlediska státní správy lesů a myslivosti (vyřizuje Ing. Jedlička, tel. 321 748 325): protože se jedná o stavbu ve vzdálenosti do 50 m od okraje lesa, je nutný k vydání rozhodnutí podle zvláštních předpisů (např. územní rozhodnutí, stavební povolení) souhlas orgánu státní správy lesů – § 14 odst. 2 zákona č. 289/1995 Sb., o lesích a o změně a doplnění některých zákonů, v platném znění, (lesní zákon). Žádost o souhlas k vydání rozhodnutí podle zvláštních předpisů musí investor stavby (zplnomocněný zástupce) předložit Městskému úřadu Kolín, odboru životního prostředí a zemědělství, a doložit ji těmito doklady:

- zdůvodnění žádosti,
- snímek pozemkové mapy,
- situace se zákresem stavby a využití území na pozemcích ve vzdálenosti do 50 m od okraje lesních pozemků,
- soupisem pozemků, kterých se bude stavba týkat (do 50 m od kraje lesních pozemků) a pozemků určených k plnění funkcí lesa do 50m od stavby,
- plnou moc předkládá-li žádost, zplnomocněný zástupce, .

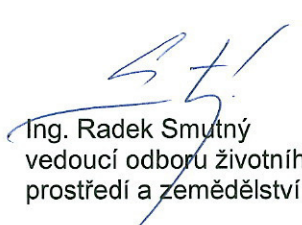
Toto vyjádření nenahrazuje souhlas k vydání rozhodnutí podle zvláštních předpisů ve smyslu § 14 odst. 2 zákona č. 289/1995 Sb., o lesích a o změně a doplnění některých zákonů, v platném znění, (lesní zákon).

Žádost můžete nalézt na:

<http://www.mukolin.cz/cz/obcan/jak-zadat-o/zivotni-prostredi-zemedelstvi/ochrana-prirody-a-krajiny/>

**MĚSTSKÝ ÚŘAD**

odbor  
životního prostředí  
a zemědělství  
KOLÍN  
6.01

  
Ing. Radek Smutný  
vedoucí odboru životního  
prostředí a zemědělství



Pomáhat a chránit

KRAJSKÉ ŘEDITELSTVÍ POLICIE STŘEDOČESKÉHO KRAJE

Územní odbor Kolín  
Dopravní inspektorát Kolín

Č.j.: KRPS-124449-1/ČJ-2018-010406-DOŽ

Ev.č.: SDZVK-254-2018

Kolín 14. května 2018

Počet listů: 2  
Příloha: 0**Forvia CZ s.r.o.  
Zelený Pruh 95/97  
140 00 Praha 4**vaše č.j.:  
tel.: 777 973 974, Ing. Šlajer  
ID:  
IČ: 02992485  
e-mail: [i.slajer@forvia.cz](mailto:i.slajer@forvia.cz)**Stanovisko k akci: „Propustek Bělušice III/3279 km 5,321“  
DSP**

Dopravní inspektorát, Policie ČR KŘP Stč. kraje, územní odbor Kolín, jako příslušný přízvaný orgán Policie České republiky, na základě Vaší žádosti a předložené projektové dokumentaci na výše uvedenou akci, Vám po prostudování, sděluje následující

**stanovisko.**

Dopravní inspektorát, Policie ČR KŘP Stč. kraje, územní odbor Kolín, Policie České republiky posoudil předloženou projektovou dokumentaci pro potřeby vydání stavebního povolení a jako příslušný přízvaný orgán Policie České republiky, za využití ustanovení § 16 odst. 2 zák. č. 13/1997 Sb., o pozemních komunikacích, ve znění pozdějších předpisů (dále jen zákon o pozemních komunikacích) a podle § 77 odst. 2 písm. b) zák. č. 361/2000 Sb., o provozu na pozemních komunikacích a o některých změnách, ve své územní působnosti,

**souhlasí**

za dodržení následujících podmínek:

- parametry pozemní komunikace musí být v souladu s ČSN 73 6101, o projektování silnic a dálnic a vyhláškou č. 398/2009 Sb., o obecných technických požadavcích zabezpečujících bezbariérové užívání staveb.
- případná instalace dopravního značení a zařízení musí odpovídat Zásadám pro dopravní značení na pozemních komunikacích TP 65 (druhé vydání - účinnost od 1.12.2002) a Zásadám pro označování dopravních situací na pozemních komunikacích TP 169 (účinnost od 1.4.2005). Provedení dopravních značek musí odpovídat svým rozměrem, tvarem a barevným provedením vyhl. MD č. 294/2015 Sb., kterou se provádějí pravidla provozu na pozemních komunikacích, ve znění pozdějších předpisů (účinnost od 1.1.2016) a musí být v souladu s ČSN EN 12899-1. Instalované dopravní zařízení a výrobky pro užití na pozemních komunikacích musí být schváleny Ministerstvem dopravy a instalovány odbornou firmou nebo osobou s platným oprávněním pro tyto práce.
- při provádění stavebních prací musí být zachovány podmínky bezpečnosti a plynulosti provozu na pozemních komunikacích a především musí být zajištěna bezpečnost chodců. Stavba musí být řešena v souladu s platnou legislativou a technickými předpisy.
- před zahájením prací musí realizační firma požádat Dopravní inspektorát Kolín o vyjádření ke zvláštnímu užívání pozemní komunikace a předložit ke schválení projektovou dokumentaci dopravně inženýrského opatření zpracovaného dle **aktuální dopravní situace**, zpracovaného v souladu s TP 66, dle Zásad pro přechodné dopravní značení (III. vydání - účinnost 1.4.2015), jehož předložený návrh je možný, ke kterému dopravní inspektorát jako příslušný orgán policie dle § 77 odst. 2 písm. b) zák. č. 361/2000 Sb., vydá pásemné stanovisko, na jehož základě příslušný silniční správní úřad vydá stanovení

Václavská 11  
280 16 Kolín 3

Výtisk č. 1 : Forvia CZ s.r.o.

Výtisk č. 2 : Dopravní inspektorát Kolín

Tel.: +420 974 874 562  
Fax: +420 974 874 569, (870 662)Email: [ko.di@pcr.cz](mailto:ko.di@pcr.cz)

ID DS: 2dtai5u



přechodné úpravy provozu na pozemních komunikacích.

#### Odůvodnění

Policie České republiky, jakožto dotčený orgán vydávající závazné stanovisko, po zohlednění výše uvedených podmínek s návrhem souhlasí, neboť odpovídá obecným požadavkům na bezpečnost a plynulost provozu na pozemních komunikacích.

Zpracoval: komisař por. Ing. Tomáš Barták

komisař npor. Ing. Vlastimil Hruška  
vedoucí dopravního inspektorátu  
v.r.

strana č. 2  
Václavská 11  
280 16 Kolín 3

Výtisk č. 1 : Forvia CZ s.r.o.  
Výtisk č. 2 : Dopravní inspektorát Kolín

Tel.: +420 974 874 562  
Fax: +420 974 874 569, (870 662)  
Email: [ko.di@pcr.cz](mailto:ko.di@pcr.cz)  
ID DS: 2dtai5u



## Městský úřad

Odbor životního prostředí a zemědělství

Karlovo náměstí 78, 280 12 Kolín I

tel.: +420 321 748 111, fax: +420 321 720 911

e-podatelna: posta@mukolin.cz, web: <http://www.mukolin.cz>

pracoviště: Sokolská 545, 280 12 Kolín II



ForVia.cz s. r. o.  
Kolínská 1  
290 01 PODĚBRADY

Vaše čj. (zn.):  
Číslo jednací: MUKOLIN/OZPZ 37950/18-novy  
Spisová zn.: OZPZ 400/2018

Vyřizuje: Ing. Petr Nový  
Telefon: 321 748 332  
E-mail: petr.novy@mukolin.cz

Počet listů: 1  
Příloh/listů: 1/0

Datum: 09.05.2018

**Propustek Bělušice III/3279 km 5,321. Investorem stavby je společnost Krajská správa a údržba silnic Středočeského kraje, p.o. se sídlem Zborovská 11, 150 21 Praha 5 – vyjádření k předloženému záměru pro stavební řízení**

Městský úřad Kolín, odbor životního prostředí a zemědělství, podává na základě žádosti, kterou obdržel dne 23.04.2018, následující vyjádření:

a) Z hlediska nakládání s odpady (vyřizuje Ing. Nový, tel. 321 748 332): V souladu s § 79 odst. 4 zákona č. 185/2001 Sb., o odpadech, v úplném znění investor požádá MěÚ Kolín, odbor životního prostředí a zemědělství o vydání závazného stanoviska (viz žádost v příloze). (1) ŽÁDOST

b) Z hlediska vodoprávního úřadu (vyřizuje Stankeová, tel. 321 748 351): Z hlediska zájmů chráněných zákonem č. 254/2001 Sb., o vodách a o změně některých zákonů (vodní zákon), ve znění pozdějších předpisů, je výstavba výše uvedené stavby možná.

Stavba se nachází na pozemku, na nichž se nachází koryto vodního toku, a na pozemcích s takovými pozemky sousedící, tato stavba může ohrozit povrchové a podzemní vody. Investor požádá o vydání rozhodnutí o souhlasu podle § 17 vodního zákona.

O vydání souhlasu podle § 17 vodního zákona požádáte na předepsaném formuláři dle vyhl. Mze ČR č. 432/2001 Sb., o dokladech žádosti o rozhodnutí nebo vyjádření a o náležitostech povolení, souhlasů a vyjádření vodoprávního úřadu, v platném znění. (2) ŽÁDOST

Formulář je na stránkách - <http://eagri.cz/public/web/mze/voda/statni-sprava-ve-vh/vodopravni-řízení/>.

c) Z hlediska ochrany ovzduší (vyřizuje Chramosta, tel. 321 748 329): nemáme námítky.

d) Z hlediska ochrany zemědělského půdního fondu (vyřizuje Hronová, tel. 321 748 320): v souladu s ust. § 9 zák. č. 334/1992 Sb., o ochraně ZPF, ve znění pozdějších předpisů, je před podáním žádosti o stavební řízení, územní řízení nebo ohlášení stavby nutný souhlas s odnětím půdy ze ZPF, ve kterém budou stanoveny podmínky odnětí. (příslušné formuláře naleznete na [www.mukolin.cz/cz/obcan/mestsky-urad/odbory-meu/odbor-zivotniho-prostredi-a-zemedelstvi/zivotni-situace/4857-vyveti-pudy-ze-zemedelskeho-pudniho-fondu.html](http://www.mukolin.cz/cz/obcan/mestsky-urad/odbory-meu/odbor-zivotniho-prostredi-a-zemedelstvi/zivotni-situace/4857-vyveti-pudy-ze-zemedelskeho-pudniho-fondu.html))



e) Z hlediska ochrany přírody a krajiny (vyřizuje Ing. Gregor, tel. 321 748 300): nemáme námitek.

f) Z hlediska státní správy lesů a myslivosti (vyřizuje Ing. Jedlička, tel. 321 748 325): protože se jedná o stavbu ve vzdálenosti do 50 m od okraje lesa, je nutný k vydání rozhodnutí podle zvláštních předpisů (např. územní rozhodnutí, stavební povolení) souhlas orgánu státní správy lesů – § 14 odst. 2 zákona č. 289/1995 Sb., o lesích a o změně a doplnění některých zákonů, v platném znění, (lesní zákon). Žádost o souhlas k vydání rozhodnutí podle zvláštních předpisů musí investor stavby (zplnomocněný zástupce) předložit Městskému úřadu Kolín, odboru životního prostředí a zemědělství, a doložit ji těmito doklady:

3 ŽÁDOST

- zdůvodnění žádosti,
- snímek pozemkové mapy,
- situace se zákresem stavby a využití území na pozemcích ve vzdálenosti do 50 m od okraje lesních pozemků,
- soupisem pozemků, kterých se bude stavba týkat (do 50 m od kraje lesních pozemků) a pozemků určených k plnění funkcí lesa do 50m od stavby,
- plnou moc předkládá-li žádost, zplnomocněný zástupce, „


Toto vyjádření nenahrazuje souhlas k vydání rozhodnutí podle zvláštních předpisů ve smyslu § 14 odst. 2 zákona č. 289/1995 Sb., o lesích a o změně a doplnění některých zákonů, v platném znění, (lesní zákon).

Žádost můžete nalézt na:

<http://www.mukolin.cz/cz/obcan/jak-zadat-o/zivotni-prostredi-zemedelstvi/ochrana-prirody-a-krajiny/>

## MĚSTSKÝ ÚŘAD

odbor  
životního prostředí  
a zemědělství  
KOLÍN  
6.01

  
Ing. Radek Smutný  
vedoucí odboru životního  
prostředí a zemědělství

## Městský úřad


### Odbor životního prostředí a zemědělství

Karlovo náměstí 78, 280 12 Kolín I

tel.: +420 321 748 111, fax: +420 321 720 911

e-podatelna: posta@mukolin.cz, web: http://www.mukolin.cz

pracoviště: Sokolská 545, 280 12 Kolín II



Česká stavební aliance, s.r.o.  
Zelený pruh 95/97  
140 00 PRAHA 4

Vaše čj. (zn.):  
Číslo jednací: MUKOLIN/OZPZ 46058/18-novy  
Spisová zn.: OZPZ 3584/2018

Vyřizuje: Ing. Petr Nový  
Telefon: 321 748 332  
E-mail: petr.novy@mukolin.cz

IČ: 24795488

Počet listů: 1  
Příloh/listů: 0/0

Datum: 04.06.2018

### Z á v a z n é   s t a n o v i s k o

Městský úřad Kolín, odbor životního prostředí a zemědělství, (dále jen „městský úřad“), jako věcně a místně příslušný orgán veřejné správy na úseku odpadového hospodářství podle § 61 odst. 1 písm. c) zákona č. 128/2000 Sb., o obcích, v platném znění, § 71 písm. k) zákona č. 185/2001 Sb., o odpadech, v úplném znění (dále jen „zákon o odpadech“), § 11 odst. 1 zákona č. 500/2004 Sb., správní řád, v platném znění (dále jen „správní řád“) a podle § 4 odst. 2 písm. a) zákona č. 183/2006 Sb., o územním plánování a stavebním řádu, v platném znění (stavební zákon)

### s o u h l a s í

podle ustanovení § 79 odst. 4 zákona o odpadech a § 149 odst. 1 správního řádu s umístěním a povolením stavby z hlediska nakládání s odpady:

název stavby: Propustek Bělušice III/3279 km 5,321  
pozemky parc. č.: 884, 869/2  
katastrální území: Němčice u Kolína  
investor (žadatel): Krajská správa a údržba silnic Středočeského kraje, příspěvková organizace  
sídlo: Zborovská 81/11, 150 00 Praha 5 - Smíchov  
IČ: 000 66 001

### a s t a n o v u j e   n á s l e d u j í c í   z á v a z n é   p o d m í n k y   o d p a d o v é h o   h o s p o d á ř s t v í :

1. Odpady budou na staveništi tříděny podle jednotlivých druhů a kategorií (viz. vyhl. MŽP č. 93/2016 Sb., Katalog odpadů), budou zabezpečeny před nežádoucím znehodnocením, odcizením nebo únikem a přednostně bude zajištěno jejich využití před odstraněním.
2. Odfrézovaná vrstva stávající vozovky a vybourané betonové části stavby budou přednostně využity v místě stavby. Pokud je nebude možné využít v místě stavby, budou nabídnuty nejprve k dalšímu využití (recyklační zařízení), které má přednost před trvalým odstraněním odpadů.



3. Nekontaminovaná zemina vytěžená během stavební činnosti bude použita ve svém přirozeném stavu pouze v místě stavby. Využití mimo stavbu se řídí Vyhláškou MŽP č. 294/2005 Sb., o podmínkách ukládání odpadů na skládky a jejich využívání na povrchu terénu a změně vyhlášky č. 383/2001 Sb., o podrobnostech nakládání s odpady.
4. O odpadech vznikajících v průběhu stavby a způsobu jejich odstranění nebo využití bude vedena průběžná evidence, kterou stavebník před závěrečnou prohlídkou stavby předloží odboru životního prostředí a zemědělství Městského úřadu v Kolíně.

#### **Odůvodnění:**

Dne 17.05.2018 obdržel Městský úřad Kolín, odbor životního prostředí a zemědělství písemnou žádost právnické osoby uvedené pod obchodním jménem Krajská správa a údržba silnic Středočeského kraje, příspěvková organizace, IČ 000 66 001, zastupující Středočeský kraj se sídlem na adrese Zborovská 11, 150 21 Praha 5 – Smíchov, IČ 708 91 095, o vydání závazného stanoviska k umístění a povolení stavby „Propustek Bělušice III/3279 km 5,321“, podle § 79 odst. 4 zákona o odpadech. Žadatele při podání žádosti zastoupila společnost Česká stavební aliance, s.r.o., Zelený Pruh 95/97, Praha 4, IČ 247 95 488 na základě plné moci udělené společností FORVIA CZ s.r.o., Kolínská 1, 290 01 Poděbrady, IČ 029 92 485, která byla zmocněna investorem stavby.

Přílohou žádosti je technická zpráva ZOV a souhrnná technická zpráva „Propustek Bělušice III/3279 km 5,321“. V rámci výše uvedené stavby bude opraven stávající propustek u obce Bělušice, který slouží k převedení vodoteče pod komunikací III/3279. Oprava bude provedena jeho vybouráním a nahrazením ocelovým trubním propustkem se šikmými čely.

Městský úřad Kolín, odbor životního prostředí a zemědělství jako orgán veřejné správy v oblasti odpadového hospodářství nemá k uvedené stavbě námitek. Předložená projektová dokumentace byla dostatečně zpracována. Odpady budou nabídnuty k přednostnímu využití v místě stavby, případně předány do zařízení dle § 14 odst. 1 zákona o odpadech, v úplném znění. Odlišný způsob využití nebo odstranění odpadů je nutné předem projednat s MěÚ Kolín, OŽPZ.

Na nakládání s nekontaminovanou zeminou a jiným přírodním materiálem vytěženým během stavební činnosti, pokud je zajištěno, že materiál bude použit ve svém přirozeném stavu pro účely stavby na místě, na kterém byl vytěžen, se nevztahuje zákon o odpadech (§ 2 odst. 3 zákona o odpadech).

Původce odpadů je povinen se vzniklými odpady nakládat v souladu se zákonem o odpadech. Odpady není možné předávat osobám, které nejsou oprávněné k jejich převzetí. Ukládání odpadů na povrchu terénu je možné pouze za splnění legislativních podmínek, především v souladu s vyhláškou č. 294/2005 Sb., o ukládání odpadů na skládky a jejich využívání na povrchu terénu, v platném znění.

Stavba z hlediska nakládání s odpady bude realizována v souladu s předloženou projektovou dokumentací a k případným dalším změnám před jeho realizací bude vyžádáno nové závazné stanovisko městského úřadu.

Na základě uvedených skutečností Městský úřad Kolín, odbor životního prostředí a zemědělství konstatuje, že realizace záměru není v rozporu s platnou legislativou na úseku odpadového hospodářství.

Po realizaci umístění stavby provozovatel požádá příslušný orgán odpadového hospodářství, v návaznosti na řízení vedené příslušným stavebním úřadem, o vydání závazného stanoviska ke kolaudaci stavby dle § 79 odst. 4 téhož zákona. K žádosti provozovatel doloží doklady o předání odpadů oprávněné osobě v souladu se zákonem č. 185/2001 Sb., o odpadech, v úplném znění a průběžnou evidenci odpadů za realizovanou stavbu. Dále budou předloženy doklady o použitém recyklátu.

Toto závazné stanovisko nenahrazuje rozhodnutí a stanoviska orgánů státní správy vydávaná podle dalších zvláštních právních předpisů.

**Poučení:**

Proti tomuto závaznému stanovisku se nelze samostatně odvolat a opravné prostředky lze proti němu uplatnit pouze v režimu § 149 odst. 4 nebo § 149 odst. 5 správního řádu. Výše stanovené podmínky odpadového hospodářství jsou závazné pro správní úřady, které vydávají rozhodnutí podle zvláštních právních předpisů (zákon č. 183/2006 Sb., o územním plánování a stavebním řádu v platném znění).

otisk úředního razítka

Ing. Radek Smutný  
vedoucí odboru životního  
prostředí a zemědělství

Digitálně podepsal Ing. Radek Smutný  
Datum: 05.06.2018 11:00:04 +02:00



## Městský úřad Kolín

### Odbor životního prostředí a zemědělství

Karlovo náměstí 78, 280 12 Kolín I

tel.: +420 321 748 111, fax: +420 321 727 938, e-mail: [zivotni.prostredi@mukolin.cz](mailto:zivotni.prostredi@mukolin.cz)

sídlo odboru: Sokolská 545, Kolín II



Krajská správa a údržba silnic Středočeského kraje, příspěvková organizace  
Zborovská 81/11  
Smíchov  
150 00 PRAHA

Vaše čj. (zn.):  
Číslo jednací: MUKOLIN/OZPZ 64295/18-stan  
Spisová zn.: OZPZ 12582/2018

Oprávněná  
úřední osoba: Ing. Radek Smutný,  
Jana Stankeová  
Telefon: 321 748 351  
E-mail: [jana.stankeova@mukolin.cz](mailto:jana.stankeova@mukolin.cz)

IČ: 00066001

Počet listů: 2  
Příloh/listů: 0/0

Datum: 28.08.2018

**Souhlas vodoprávního úřadu podle § 17 zákona č. 254/2001 Sb., o vodách a o změně některých zákonů, ve znění pozdějších předpisů.**

### ROZHODNUTÍ

#### Výroková část:

Městský úřad Kolín, odbor životního prostředí a zemědělství, jako věcně příslušný vodoprávní úřad dle ust. § 104 odst. 2 písm. c) a ust. § 106 odst. 1 zákona č. 254/2001 Sb., o vodách a o změně některých zákonů (dále jen vodní zákon), ve znění pozdějších předpisů, a jako místně příslušný správní orgán podle ust. § 11 zákona č. 500/2004 Sb., správní řád, ve znění pozdějších předpisů, žadateli

**Krajská správa a údržba silnic Středočeského kraje, příspěvková organizace, IČ 00066001, Zborovská č.p. 81/11, Smíchov, 150 00 Praha 5, v zastoupení firmou, Česká stavební aliance s.r.o., IČ 247 95 488, Zelený pruh 95/97, 140 00 Praha 4,**

I.

#### v y d á v á s o u h l a s

podle ustanovení § 17 odst. 1 písm. a) vodního zákona, a to ke stavbě a zařízení na pozemcích, na nichž se nacházejí koryta vodního toků, nebo na pozemcích s takovými pozemky sousedící, pokud tyto stavby a zařízení ovlivní vodní poměry.

Souhlas se uděluje ke stavbě „Propustek Bělušice III/3279 km 5,321“ na pozemcích p.č. 884,869/2 v k.ú. Němčice u Kolína.

Jedná se o celkovou rekonstrukci propustku na silnici III/3279 mezi obcemi Bělušice a Němčice.

V rámci akce dojde k odstranění vozovkové vrstvy. Vodoteč se převede mimo osu propustku. Vybourá se trouba propustku a provedou se odkopy zeminy před a za propustkem. Na čelech propustku se vybetonují základy z betonu v délce 1 m a tloušťce 250 mm. Na podkladní vrstvu se do osy stávajícího propustku položí ocelová trouba DN 600. Trouba se částečně obsype a převede se do ní vodoteč. Po dokončení rekonstrukce se provizorní trouba odstraní. Na vtoku a na výtoku se vodoteč pročistí v délce 50 m.

Při rekonstrukci propustku dojde ke styku s vodním tokem Ohařský potok (IDVT 10185546).

Projektovou dokumentaci „Propustek Bělušice III/3279 km 5,321“ vypracovala firma FORVIA CZ,s.r.o., Kolínská 1, 290 01 Poděbrady - Kluk, Ing. Jiří Sobol, zak. číslo 201728.4, datum 12.2017.



### Údaje o místu předmětu rozhodnutí:

Název kraje	Středočeský
Název obce	Němčice
Identifikátory katastrálních území	571636
Název katastrálního území	Němčice u Kolína
Identifikátory katastrálních území	616451
Parcelní číslo dle evidence katastru nemovitostí	parc. č. 884, 869/2 v k.ú. Němčice u Kolína
Číselný identifikátor vodního toku	10185546
Název vodního toku	Ohařský potok
Přímé určení polohy – souřadnice X,Y	1052448, 679537

### II. Podmínky souhlasu podle § 17 odst. 2 vodního zákona:

- 1) Rekonstruovaný objekt musí být proveden v souladu s ČSN 73 62 01 „Projektování mostních objektů“.
- 2) Křížení komunikace s vodním tokem bude realizováno dle normy ČSN 75 21 30 „Křížení a souběhy vodních toků s dráhami, pozemními komunikacemi a vedeními“.
- 3) Technologii prací je nutné volit tak, aby byla minimalizována rizika vzniku znečištění povrchových vod (ropné látky, cement...).
- 4) Do koryta vodního toku nebudou ukládány žádné materiály a veškerý napadaný materiál musí být neprodleně odstraňován z koryta vodního toku.
- 5) Rekonstrukcí nesmí dojít ke znečištění vodního toku či k poškození jeho koryta a to především v navazujících úsecích.
- 6) Pracemi nesmí dojít k poškození břehových porostů a ke splavování sedimentů níže po toku. Zásah do koryta toku a případně do břehových porostů bude proveden pouze v nezbytném rozsahu a odsouhlasen s níže uvedeným zástupcem Povodí Labe, státní podnik – provozní středisko Jičín.
- 7) Niveleta dna propustku a přilehlé úpravy budou plynule navazovat na pevné koryto vodního toku nad vtokem i za výtokem.
- 8) Úpravy koryta vodního toku v blízkosti propustku budou odsouhlaseny s Povodí Labe, státní podnik – provozní středisko Jičín.
- 9) Opevnění spodní stavby mostu je součástí celé stavby, o kterou má povinnost se starat vlastník komunikace.
- 10) Při provádění prací nesmí dojít k sesypání zeminy a stavebních materiálů do koryta vodního toku.
- 11) Výstavbou nesmí dojít ke zhoršení odtokových poměrů na dotčeném pozemku.
- 12) Dopravním prostředkům a stavebním mechanismům je třeba věnovat pozornost z hlediska možných úniků ropných a jiných látek, které by mohly ohrozit kvalitu vod.
- 13) Zahájení a ukončení prací bude předem oznámeno Povodí Labe, státní podnik – provozní středisko Jičín.

### III. Stanovuje dobu, po kterou se souhlas uděluje podle § 17 odst. 2 vodního zákona:

Tento souhlas se uděluje na dobu dvou let, pokud nebude využit pro vydání povolení příslušným stavebním úřadem.



**Odůvodnění:**

Dne 11.07.2018 podal žadatel žádost o vydání souhlasu dle § 17 odst. 1 písm. a) vodního zákona. Uvedeným dnem bylo zahájeno vodoprávní řízení.

Žádost byla doložena všemi povinnými doklady podle ustanovení § 17 vodního zákona a § 8 a § 9 vyhlášky č. 432/2001 Sb., o dokladech žádosti o rozhodnutí nebo vyjádření a o náležitostech povolení, souhlasů a vyjádření vodoprávního úřadu, ve znění pozdějších předpisů a dalšími doklady, a to:

- Projektovou dokumentaci „Propustek Bělušice III/3279 km 5,321“ vypracovala firma FORVIA CZ,s.r.o., Kolínská 1, 290 01 Poděbrady - Kluk, Ing. Jiří Sobol, zak. číslo 201728.4, datum 12.2017.
- Stanovisko Povodí Labe, státní podnik, Víta Nejedlého 951, 500 03 Hradec Králové, čj. PVZ/18/20822/Hv/0, ze dne 03.07.2018.
- Plná moc.

Vodoprávní úřad oznámil dne 19.07.2018 zahájení řízení známým účastníkům řízení a dotčeným správním úřadům. Vodoprávní úřad podle ustanovení § 115 odst. 8 vodního zákona stanovil, že ve lhůtě do 15 dnů od doručení tohoto oznámení mohou účastníci řízení uplatnit své námitky a připomínky a dotčené správní úřady svá stanoviska. Současně je upozornil, že na později podané námitky nebude možno podle ustanovení § 115 odst. 8 vodního zákona brát zřetel.

Při řízení vodoprávní úřad zjistil, že jde o záměr, ke kterému není třeba povolení podle ustanovení § 8 vodního zákona, který však může ovlivňovat vodní poměry, a proto je třeba k ní udělit souhlas. Bez tohoto souhlasu vodoprávního úřadu nemohou orgány, které jsou oprávněny povolit předmětnou stavbu, zařízení nebo činnost, vydat žádané povolení k jejich realizaci.

Vodoprávní úřad v provedeném řízení přezkoumal předloženou žádost z hledisek uvedených v ustanoveních vodního zákona, projednal ji s účastníky řízení a s dotčenými správními úřady a zjistil, že jejím uskutečněním nebo užíváním nejsou ohroženy zájmy chráněné vodním zákonem a zvláštními předpisy. Při přezkoumání žádosti, projednání věci s účastníky řízení a na základě shromážděných právně významných skutečností nebyly shledány důvody bránící souhlasu.

Vodoprávní úřad proto rozhodl, jak je uvedeno ve výroku rozhodnutí, za použití ustanovení právních předpisů ve výroku uvedených.

**Poučení účastníků:**

Proti tomuto rozhodnutí se lze odvolat, dle § 81 odst. 1 zákona č. 500/2004 Sb., správní řád, ve znění pozdějších předpisů, do 15 dnů ode dne jeho oznámení, k odboru životního prostředí a zemědělství Krajského úřadu Středočeského kraje, Zborovská 11, 150 21 Praha 5, podáním u zdejšího správního orgánu.

Odvolání se podává s potřebným počtem stejnopisů tak, aby jeden stejnopis zůstal správnímu orgánu a aby každý účastník dostal jeden stejnopis. Nepodá-li účastník potřebný počet stejnopisů, vyhotoví je správní orgán na náklady účastníka.



Odvoláním lze napadnout výrokovou část rozhodnutí, jednotlivý výrok nebo jeho vedlejší ustanovení.  
Odvolání jen proti odůvodnění rozhodnutí je nepřípustné.

otisk úředního razítka

Ing. Radek Smutný  
vedoucí odboru životního  
prostředí a zemědělství

**Doručuje se:**

Účastníkům řízení

Krajská správa a údržba silnic Středočeského kraje, příspěvková organizace, Zborovská č.p. 81/11,  
Smíchov, 15000 Praha 5

Povodí Labe, státní podnik, Víta Nejedlého 951, Hradec Králové

Obec Němčice, Němčice č.p. 21, 28002 Kolín 2

Česká stavební aliance, s.r.o., Zelený pruh 95/97, 14000 Praha 4

Digitálně podepsal Ing. Radek Smutný  
Datum: 29.08.2018 08:57:22 +02:00



## Městský úřad Kolín

Odbor životního prostředí a zemědělství

Karlovo náměstí 78, 280 12 Kolín I

tel.: +420 321 748 111, fax: +420 321 727 938, e-mail: [zivotni.prostredi@mukolin.cz](mailto:zivotni.prostredi@mukolin.cz)

sídlo odboru: Sokolská 545, Kolín II



Krajská správa a údržba silnic Středočeského kraje, příspěvková organizace  
Zborovská 81/11  
Smíchov  
150 00 PRAHA

Vaše čj. (zn.):

Číslo jednací: MUKOLIN/OZPZ 66327/18-stan

Spisová zn.: OZPZ 12582/2018

Oprávněná

úřední osoba: Ing. Radek Smutný,  
Jana Stankeová

Telefon: 321 748 351

E-mail: [jana.stankeova@mukolin.cz](mailto:jana.stankeova@mukolin.cz)

IČ: 00066001

Počet listů: 1

Příloh/listů: 0/0

Datum: 19.07.2018

**Oznámení zahájení vodoprávního řízení – souhlas „Propustek Bělušice III/3279 km 5,321“ dle § 17 zákona č. 254/2001 Sb., o vodách a o změně některých zákonů, ve znění pozdějších předpisů.**

**Krajská správa a údržba silnic Středočeského kraje, příspěvková organizace, IČ 00066001, Zborovská č.p. 81/11, Smíchov, 150 00 Praha 5, v zastoupení firmou, Česká stavební aliance s.r.o., IČ 247 95 488, Zelený pruh 95/97, 140 00 Praha 4,**

dne 11.07.2018 podala žádost o vydání souhlasu dle § 17 odst. 1 písm. a), zák. č. 254/2001 Sb., o vodách a o změně některých zákonů (vodní zákon), ve znění pozdějších předpisů. Uvedeným dnem bylo zahájeno vodoprávní řízení.

### Údaje o místu předmětu rozhodnutí:

Název kraje	Středočeský
Název obce	Němčice
Identifikátory katastrálních území	571636
Název katastrálního území	Němčice u Kolína
Identifikátory katastrálních území	616451
Parcelní číslo dle evidence katastru nemovitostí	parc. č. 884, 869/2 v k.ú. Němčice u Kolína
Číselný identifikátor vodního toku	10185546
Název vodního toku	Ohařský potok
Přímé určení polohy – souřadnice X,Y	1052448, 679537

Městský úřad Kolín, odbor životního prostředí a zemědělství, jako vodoprávní úřad příslušný podle § 106 odst. 1 zákona č. 254/2001 Sb., o vodách a o změně některých zákonů (dále jen "vodní zákon"), ve znění pozdějších předpisů, oznamuje v souladu s ustanovením § 47 odst. 1 zákona č. 500/2004 Sb., správní řád, ve znění pozdějších předpisů a § 115 vodního zákona, zahájení vodoprávního řízení. Účastníci řízení mohou své námitky podat do

**15 dnů od doručení tohoto oznámení,**

jinak k nim nebude přihlédnuto. Ve stejné lhůtě sdělí svá stanoviska dotčené správní úřady. Účastníci řízení mohou nahlížet do podkladů rozhodnutí, dále jsou oprávněni navrhopat důkazy a činit jiné návrhy po celou dobu řízení až do vydání rozhodnutí. Účastníci mají právo vyjádřit v řízení své



stanovisko. Účastníci se mohou před vydáním rozhodnutí vyjádřit k podkladům rozhodnutí, popřípadě navrhnout jeho doplnění, a to u Městského úřadu Kolín, odboru životního prostředí a zemědělství.

**Poučení:**

Účastníci jsou oprávněni navrhnout důkazy a činit jiné návrhy po celou dobu řízení až do vydání rozhodnutí. Účastníci mají právo vyjádřit v řízení své stanovisko. Účastníci se mohou před vydáním rozhodnutí vyjádřit k podkladům rozhodnutí, popřípadě navrhnout jeho doplnění.

Nechá-li se některý z účastníků řízení zastupovat, předloží jeho zástupce plnou moc.

otisk úředního razítka

Ing. Radek Smutný  
vedoucí odboru životního  
prostředí a zemědělství

**Doručuje se:**

Účastníkům řízení

Krajská správa a údržba silnic Středočeského kraje, příspěvková organizace, Zborovská č.p. 81/11,  
Smíchov, 15000 Praha 5  
Povodí Labe, státní podnik, Václav Nejedlého 951, Hradec Králové  
Obec Němčice, Němčice č.p. 21, 28002 Kolín 2  
Česká stavební aliance, s.r.o., Zelený pruh 95/97, 14000 Praha 4

## Městský úřad

Odbor životního prostředí a zemědělství

Karlovo náměstí 78, 280 12 Kolín I

tel.: +420 321 748 111, fax: +420 321 720 911

e-podatelna: posta@mukolin.cz, web: http://www.mukolin.cz

pracoviště: Sokolská 545, 280 12 Kolín II



Česká stavební aliance, s.r.o.  
Zelený pruh 95/97  
140 00 PRAHA 4

Vaše čj. (zn.):  
Číslo jednací: MUKOLIN/OZPZ 46089/18-jed  
Spisová zn.: OZPZ 317/2018

Vyřizuje: Ing. Ondřej Jedlička  
Telefon: 321 748 325  
E-mail: ondrej.jedlicka@mukolin.cz

IČ: 24795488

Počet listů: 1  
Příloh/listů: 0/0

Datum: 25.05.2018

### Souhlas k vydání rozhodnutí podle zvláštních předpisů

Městský úřad Kolín, odbor životního prostředí a zemědělství, jako obecní úřad obce s rozšířenou působností vykonávající státní správu lesů (dále jen „správní orgán“) podle ustanovení § 47 odstavec 1 písmeno a) zákona č. 289/1995 Sb., o lesích a o změně a doplnění některých zákonů (lesní zákon), v platném znění (dále jen „zákon“) příslušný podle ustanovení § 48 odstavec 2 písmeno c) zákona

### vydává

ve smyslu ustanovení § 149 zákona č. 500/2004 Sb., o správním řízení (správní řád), v platném znění, a podle ustanovení § 14 odstavec 2 zákona pro – investora akce společnosti Česká stavební aliance s.r.o., Zelený pruh 95/97, 140 00 Praha 4, IČ: 24795488 (dále jen žadatel),

### souhlasné stanovisko

jako podklad pro vydání rozhodnutí podle zvláštních předpisů k umístění nebo územnímu souhlasu stavby, dále pro rozhodnutí o povolení stavby, zařízení nebo pro terénní úpravy anebo jejich ohlášení pro: „Propustek Bělušice III/3279 km 5,321“ na pozemku dle KN p. p. č. 884, 869/2 v k. ú. Němčice u Kolína, které se nachází ve vzdálenosti do 50 m od lesního pozemku dle KN p. č. 701/2 v katastrálním území Němčice u Kolína za těchto podmínek:

- nesmí dojít k poškození kořenového systému lesních dřevin,
- během stavby musí být použito takových stavebnětechnických prostředků a učiněna veškerá opatření, aby bylo zabráněno škodám na sousedních lesních porostech,
- stavební materiál a následně stavební odpad nesmí být ukládán na lesní pozemky, a to ani dočasně,
- investor stavby je povinen se seznámit s ustanovením § 22 zákona a při užívání stavby jej respektovat.

Souhlas je vydáván na dobu platnosti rozhodnutí podle zvláštních předpisů.

### Odůvodnění:

Podáním ze dne 17.05.2018 předložil žadatel správnímu orgánu žádost s podklady k vydání souhlasu pro vydání rozhodnutí podle zvláštních předpisů k umístění nebo územnímu souhlasu stavby, dále pro rozhodnutí o povolení stavby, zařízení nebo pro terénní úpravy anebo jejich ohlášení pro: „Propustek Bělušice III/3279 km 5,321“ na pozemku dle KN p. p. č. 884, 869/2 v k. ú. Němčice u Kolína, které se nachází ve vzdálenosti do 50 m od lesního pozemku dle KN p. č. 701/2 v katastrálním území Němčice u Kolína. V rámci stavby dojde k opravě stávajícího propustku pod komunikací.



V případě vstupu technikou na lesní pozemky, upozorňujeme žadatele na § 11 odstavec 4 zákona č. 289/1995 Sb., o lesích a o změně a doplnění některých zákonů (lesní zákon) a povinností z něj vyplývajících. V případě porušení bude vůči žadateli uplatněn § 54 zákona č. 289/1995 Sb., o lesích. Vzhledem ke skutečnosti, že stavbou nedojde ke vstupu na lesní pozemky, nemá správní orgán za splnění výše uvedených podmínek ke stavbě další připomínky.

Správní orgán provedl posouzení žádosti a na základě její úplnosti, znalosti situace a skutečností mu známých z úřední činnosti stanovil podmínky, které zabrání ohrožování nebo poškozování pozemků určených k plnění funkcí lesa.

otisk úředního razítka

Ing. Radek Smutný  
vedoucí odboru životního  
prostředí a zemědělství

**Doručuje se:**

Česká stavební aliance s.r.o., Zelený pruh 95/97, 140 00 Praha 4, IČ: 24795488

Digitálně podepsal Ing. Radek Smutný  
Datum: 28.05.2018 09:57:47 +02:00





## OBECNÍ ÚŘAD NĚMČICE

Kraj středočeský, Němčice 21, okres Kolín 280 02

Tel./fax: 321 798 309

IČO : 00665 169

e-mail : [nemcice@volny.cz](mailto:nemcice@volny.cz)

[www.ou-nemcice.cz](http://www.ou-nemcice.cz)

[m.vacek@ou-nemcice.cz](mailto:m.vacek@ou-nemcice.cz)

Česká stavební aliance, s.r.o.  
Zelený Pruh 95/97  
140 00 Praha 4

Naše značka  
Č. j 01/ 2018

Vyřizuje  
Vacek

Němčice dne  
17. 05. 2018

**Věc: - Souhlasné stanovisko k opravě propustku „Bělušice III/3279 km 5,321“.  
v k. ú. Němčice u Kolína. Důvod přechodné úpravy – oprava propustku.**

Obecní úřad v Němčicích souhlasí s úplným uzavřením komunikace č. III/3279 mezi obcemi Bělušice – Němčice z důvodu opravy propustku v katastru obce Němčice.

Před započítím opravy propustku požadujeme včasné oznámení začátku opravy, abychom mohly naše občany upozornit na uzavírku komunikace.

S pozdravem

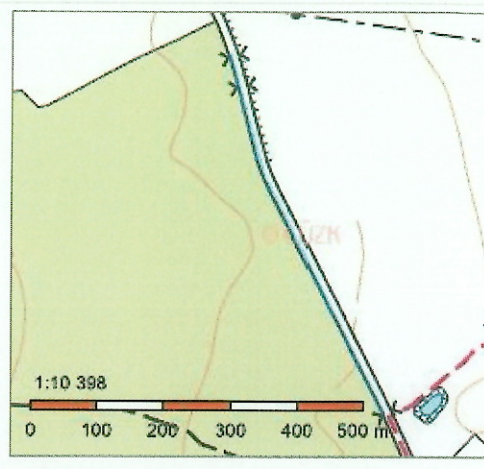
Milan Vacek - starosta

OBECNÍ ÚŘAD  
NĚMČICE 21  
280 02 KOLÍN



## Informace o pozemku

Parcelní číslo:	<a href="#">869/2</a>
Obec:	<a href="#">Němčice [571636]</a>
Katastrální území:	<a href="#">Němčice u Kolína [616451]</a>
Číslo LV:	<a href="#">10001</a>
Výměra [m <sup>2</sup> ]:	2507
Typ parcely:	Parcela katastru nemovitostí
Mapový list:	KMD
Určení výměry:	Graficky nebo v digitalizované mapě
Způsob využití:	ostatní komunikace
Druh pozemku:	ostatní plocha



## Vlastníci, jiní oprávnění

Vlastnické právo

Podíl

Obec Němčice, č. p. 21, 28002 Němčice

## Způsob ochrany nemovitosti

Nejsou evidovány žádné způsoby ochrany.

## Seznam BPEJ

Parcela nemá evidované BPEJ.

## Omezení vlastnického práva

Nejsou evidována žádná omezení.

## Jiné zápisy

Typ

Změna výměr obnovou operátu

Řízení, v rámci kterých byl k nemovitosti zapsán cenový údaj

Nemovitost je v územním obvodu, kde státní správu katastru nemovitostí ČR vykonává [Katastrální úřad pro Středočeský kraj, Katastrální pracoviště Kolín](#)

Zobrazené údaje mají informativní charakter. Platnost k 17.05.2018 09:00:00.

**Krajská správa a údržba silnic Středočeského kraje, příspěvková organizace**  
**150 21 PRAHA 5, Zborovská 11**

---

**Česká stavební aliance, s.r.o.**  
**Zelený Pruh 95/97**

**Praha 4**  
**140 00**

Vás dopis značky/ze dne      Naše značka  
295 /18/KSÚS

Vyřizuje/telefon      Kutná Hora  
Bc. Čudová 606 035 926

**Věc: Souhlasné stanovisko k opravě stávajících propustků v oblasti Kutné Hory na pozemcích ve vlastnictví Středočeského kraje pro účely stavebního povolení**

Na základě Vaší žádosti ze dne 9. 5. 2018 s opravou propustků na oblasti Kutná Hora dle přiložených záborových elaborátů souhlasíme.

S pozdravem

**Krajská správa a údržba silnic**  
**Středočeského kraje,**  
**příspěvková organizace** (122)  
Zborovská 11      150 21 Praha 5  
IČO: 00066001      DIČ: CZ00066001

**Bc. Lucie Čudová**  
mostní úsek

V Kolíně dne 30. 5. 2018



10-05-2018

Příloha ..... Poř. č. ....

Přijal ..... Č.j. ....

Ukl. znak ..... Č.j. ....

**Středočeský kraj  
Zborovská 81/11  
Praha 5 Smíchov  
150 00**

Vyřizuje:  
Jana Kolářová tel. +420 227 027 270  
e-mail: [jana.kolarova@csta.cz](mailto:jana.kolarova@csta.cz)

V Praze, dne 9.5. 2018

**Žádost o souhlasné stanovisko k opravě stávajících propustků v oblasti Kutné Hory na pozemcích ve vlastnictví Středočeského kraje pro účely stavebního povolení.**

Dobrý den,

Ředitelství silnic a dálnic plánuje opravu 9 stávajících propustků v oblasti Kutné Hory, které se nachází na pozemcích Středočeského kraje. Česká stavební aliance, s.r.o. provádí inženýring a vyřizuje majetkoprávní vztahy, aby mohla být oprava propustků realizována, je nutný Váš souhlas.

Chtěla bych Vás touto cestou požádat o souhlasné stanovisko k opravě propustku a návrh obvyklého postupu při uzavření majetkoprávních smluv k akci s ŘSD (např. Smlouva o právu provést stavbu na cizím pozemku, atd.).

**Jedná se o propustky v oblasti Kutná Hora:**

1. „Propustek Štolmíř II/245 km 19,231“  
– propustek se nachází na pozemku č. parcelní 436, 386, 397, 408 v k.ú.Štolmíř.
2. „I) Propustek Hradec III/1083 km 1,900“  
– propustek se nachází na pozemku č. parcelní 981 v k.ú. Konojedy.
3. „II) Propustek Hradec III/1083 km 1,800“  
– propustek se nachází na pozemku č. parcelní 981 v k.ú. Konojedy.
4. „III) Propustek Hradec III/1083 km 3,200“  
– propustek se nachází na pozemku č. parcelní 981 v k.ú. Konojedy.
5. „Propustek Červené Janovice III/0172 km 0,715“  
– propustek se nachází na pozemku č. parcelní 1111 v k.ú. Červené Janovice.
6. „Propustek Bělušice III/3279 km 5,321“  
– propustek se nachází na pozemku č. parcelní 884 v k.ú. Němčice.
7. „Propustek Sokoleč III/3297 km 3,000“  
– propustek se nachází na pozemku č. parcelní 916/2 v k.ú. Sokoleč.
8. „Propustek Sluštice III/10173 km 1,600“  
– propustek se nachází na pozemku č. parcelní 669 v k.ú. Sluštice.
9. „Propustek Černé Voděrady III/11320 km 5,520“  
– propustek se nachází na pozemku č. parcelní 1216/1 v k.ú. Černé Voděrady.



TELEFON 495 088 111  
E-MAIL labe@pla.cz  
IČO 70890005  
DIČ CZ70890005  
IDDS dbyt8g2  
Obchodní rejstřík vedený u KS v Hradci Králové,  
oddíl A, vložka 9473

## ČESKÁ STAVEBNÍ ALIANCE

Jana Kolářová  
Zelený pruh 95/97  
140 00 Praha 4

VÁŠ DOPIS ZNAČKY / ZE DNE

ČÍSLO JEDNACÍ  
PVZ/18/20822/Hv/0

VYŘIZUJE/LINKA  
Ing. Vojtěch Havrda/657

HRADEC KRÁLOVÉ  
3.7.2018

### Oprava propustku Bělušice III/3279 km 5,321

Obdrželi jsme Vaši žádost o stanovisko k dokumentaci pro výše uvedenou akci. Předloženou dokumentaci vypracovala firma FORVIA CZ, s.r.o. ve stupni pro stavební povolení z 12/2017. Podle předložené dokumentace se jedná o celkovou rekonstrukci propustku na silnici III/3279 mezi obcemi Bělušice a Němčice na pozemcích p.č. 884 a 869/2 v k.ú. Němčice u Kolína.

V rámci akce dojde k odstranění vrstev vozovky, k výkopovým pracím v okolí propustku, k odstranění stávajícího propustku a k provizornímu převedení toku. Dále pak bude vytvořena podkladní vrstva, základy pod čely propustku, osazen nový propustek z ocelové trouby DN 600, výstavba vtokové a výtokové části propustku a úprava části koryta toku v blízkosti propustku. Po výstavbě propustků dojde k obnově vrstev vozovky.

Při rekonstrukci propustku dojde ke styku s vodním tokem Ohařský potok (IDVT 10185546), který je ve správě Povodí Labe, státní podnik. Předmětný propustek se nachází v pramenní části vodního toku. Úprava koryta toku v blízkosti propustku bude provedena pomocí dlažby z lomového kamene do betonu. Dle předložených podkladů se v rámci údržby provede i pročištění koryta toku v délce cca 50 m. Pozemky koryta vodního toku nejsou v místě stavby ve vlastnictví státu s právem hospodařit pro Povodí Labe, státní podnik.

Investorem akce bude: KSÚS, Zborovská 11, Praha 5

Stavba se nachází ve vodním útvaru číslo HSL\_1440 - Mlýnská Cidlina od toku Cidlina po ústí do toku Cidlina, na souřadnicích (S-JTSK) Y: 679537, X: 1052448.

K navrhovanému záměru vydáváme následující **stanovisko správce povodí**:

- a) **Z hlediska zájmů daných § 23a vodního zákona, platným Národním plánem povodí Labe a Plánem dílčího povodí Horního a středního Labe (§ 24 až 26 vodního zákona)** je předmětný záměr možný, protože lze předpokládat, že jeho realizací nedojde ke zhoršení stavu dotčeného vodního útvaru, a že záměr nebude mít za následek nedosažení dobrého stavu dotčeného vodního útvaru.

**Toto hodnocení vychází z posouzení souladu předmětného záměru s výše uvedenými platnými dokumenty.**

- b) **Z hlediska dalších zájmů sledovaných vodním zákonem a správy vodního toku** souhlasíme s navrhovaným záměrem za předpokladu splnění následujících podmínek:
- Rekonstruovaný objekt musí být proveden v souladu s ČSN 73 62 01 „Projektování mostních objektů“.



- Křížení komunikace s vodním tokem bude realizováno dle normy ČSN 75 21 30 „Křížení a souběhy vodních toků s dráhami, pozemními komunikacemi a vedeními“.
- Požadujeme technologii prací volit tak, aby byla minimalizována rizika vzniku znečištění povrchových vod (ropné látky, cement, ...).
- Do koryta vodního toku nebudou ukládány žádné materiály a veškerý napadaný materiál musí být neprodleně odstraňován z koryta vodního toku.
- Stavbou nesmí dojít ke znečištění vodního toku či k poškození jeho koryta a to především v navazujících úsecích.
- Pracemi nesmí dojít k poškození břehových porostů a ke splavování sedimentů níže po toku. Zásah do koryta toku a případně do břehových porostů bude proveden pouze v nezbytném rozsahu a odsouhlasen s níže uvedeným zástupcem Povodí Labe, státní podnik – provozní středisko Jičín.
- Niveleta dna propustku a přilehlé úpravy budou plynule navazovat na pevné dno koryta vodního toku nad vtokem i za výtokem.
- Úpravy koryta vodního toku v blízkosti propustku budou odsouhlaseny s níže uvedeným zástupcem Povodí Labe, státní podnik – provozní středisko Jičín.
- Opevnění spodní stavby mostu je součástí celé stavby, o kterou má povinnost se starat vlastník komunikace.
- Zahájení prací bude s předstihem oznámeno na Povodí Labe, státní podnik – provozní středisko Jičín (Jarošovská 103, 506 01 Jičín, ☎ 493 533 968) a zástupce provozního střediska bude před kolaudací stavby přizván ke kontrole a k protokolárnímu převzetí koryta vodního toku (Ing. Iva Tábořská, ☎ 601 583 046, taborskai@pla.cz).

Toto stanovisko, které je podkladem pro vydání rozhodnutí nebo jiného opatření vodoprávního nebo jiného správního úřadu, nebo samosprávného orgánu, platí **2 roky** od data jeho vydání, pokud v této době nebylo využito pro vydání platného rozhodnutí nebo jiného opatření správními nebo samosprávnými orgány.

**Povodí Labe, státní podnik**

Víta Nejedlého 951/8

Slezské Předměstí

500 03 Hradec Králové

(7)

Mgr. Petr Ferbar

vedoucí odboru

péče o vodní zdroje

Příloha

1x PD

**Na vědomí**

PL – Z1 Jablonec nad Nisou

## VOYJÁDRĚNÍ VLASTNÍKA DOTČENÉ NEMOVITOSTI – TRVALÝ ZÁBOR

**Stavba:** „Bělušice III/3279 km 5,321“

**Investor:** Středočeský kraj  
Zborovská 11  
150 21 Praha 5  
IČO: 70891095  
Telefon / mobilní telefon: +420 570 280 111  
Fax / e-mail: +420 257 280 203/podatelna@kr-s.cz  
Datová schránka: keebuyf

**Vlastník (spoluvlastník):** Obec Němčice  
Němčice 21, Kolín 2, PSČ: 280 02

**Kontaktní spojení (telefon, email):** tel: 321 798 309, fax: 321 798 309, mobil: 602 162 389,  
el.podatelna: podatelna(zavináč)ou-nemcice.cz

### Dotčené pozemky:

katastrální území	p.č.	ochrana	přibližná plocha dle záborového elaborátu			podíl	LV
			trvalý zábor m <sup>2</sup>	dočasný zábor m <sup>2</sup>	věcné břemeno m <sup>2</sup>		
Němčice u Kolína (616451)	869/2		25	-	-	-	10001

### SOUHLASÍM

- a) s umístěním výše uvedené stavby na výše uvedených pozemcích ve smyslu zák. 183/2006 Sb. ust. § 110 odst. 2 písm. a) ve znění pozdějších předpisů (*zákon o územním plánování a stavebním řádu*)
- b) s dočasným a trvalým odnětím zemědělské půdy pro nezemědělské účely ve smyslu zák. 334/1992 Sb. ve znění pozdějších předpisů (*zákon o ochraně zemědělského půdního fondu*)<sup>3)</sup>


Toto vyjádření se vydává pro účely územního a následně stavebního řízení výše uvedené stavby. Majetkové záležitosti včetně ceny za výkup nemovitostí budou řešeny samostatnou smlouvou ve smyslu platných právních předpisů.

Připomínky, popř. důvod nesouhlasu:

**Datum:** 22. 5. 2018

**Podpis:** .....

**Doručovací adresa:** Česká stavební aliance, s.r.o.  
Zelený pruh 95/97  
140 00 Praha 4



**Příloha/y:**

Situační výkres současného stavu území v měřítku katastrální mapy včetně parcelních čísel, se zakreslením záborů požadovaného záměru.



**Středočeský kraj**

se sídlem: Zborovská 11, Praha 5 Smíchov, PSČ: 150 21

IČO: 70891095

DIČ: CZ70891095

**zastoupený Krajskou správou a údržbou silnic Středočeského kraje, příspěvková organizace**

se sídlem: Zborovská 81/11, Praha 5 Smíchov, PSČ: 150 00

IČO: 00066001

DIČ: CZ00066001

jejímž jménem jedná Bc. Zdeněk Dvořák, ředitel

dále jen „**stavebník**“ na straně jedné

a

**Obecní úřad Němčice u Kolína**

se sídlem: Němčice 21, Kolín 2, PSČ: 280 02

IČO: 00665 169

DIČ: CZ00665169

jehož jménem jedná Milan Vacek, starosta obce

bankovní spojení: č. účtu.: 23020151/0100 (Komerční banka, a.s.)

dále jen „**vlastník pozemku**“ na straně druhé

Níže psaného dne, měsíce a roku uzavírají dle § 1746 odst. 2 zákona č. 89/2012 Sb., občanský zákoník (dále jen „**Občanský zákoník**“) tuto

**Smlouvu o právu provést stavbu na cizím pozemku  
(dohoda s vlastníkem pozemku)  
(dále jen „**Smlouva**“):**

**Článek 1.**

- 1.1. Účastníci Smlouvy se dohodli na tom, že vlastník pozemku parc. č. **869/2** v katastrálním území **Němčice u Kolína**, obec **Němčice**, vše zapsáno na **LV 10001** vedeném Katastrálním úřadem pro Středočeský kraj, Katastrální pracoviště **Kolín** umožní stavebníkovi provést stavbu „**Bělušice III/3279 km 5,321**“ na části tohoto „**pozemku**“ (dále jen „**Stavba**“), přičemž za účelem založení práva stavebníka provést **Stavbu** a za účelem úpravy práv a povinností z toho účastníkům Smlouvy plynoucím, uzavírají tuto Smlouvu.
- 1.2. Vlastník pozemku tímto výslovně uděluje stavebníkovi svůj neodvolatelný souhlas s provedením **Stavby** na „**pozemku**“.
- 1.3. Bližší specifikace **Stavby**, jakož i velikost trvalého záboru, dočasného záboru a navrženého věcného práva je patrná ze seznamu stavbou dotčených pozemků, který

je přílohou této Smlouvy. Velikosti záborů jsou orientační pro potřeby vydání stavebního povolení. Stavba bude provedena podle projektové dokumentace vypracované firmou **FORVIA CZ, s.r.o., Kolínská 1, 290 01 Poděbrady - Kluk** pod zakázkovým číslem **201728.4**.

- 1.4. Výlučným vlastníkem Stavby (a to i výsledku Stavby po dokončení Stavby) je stavebník. Podpisem této Smlouvy uděluje vlastník pozemku stavebníkovi svůj výslovný a neodvolatelný souhlas ke vstupu na „**pozemek**“ a právo provedení Stavby na jeho „**pozemku**“.
- 1.5. Stavebník oznamuje vlastníkově pozemku, že předpokládaný termín realizace Stavby je **rok 2018**, přičemž ten se může změnit, což vlastník pozemku bere na vědomí a bez výhrad s tím souhlasí.

## Článek 2.

- 2.1. Stavebník se zavazuje, že na základě této Smlouvy provede na „**pozemku**“ pouze takovou Stavbu, která v podstatných náležitostech splňuje specifikaci uvedenou v článku 1. této Smlouvy.
- 2.2. Po provedení Stavby stavebník uvede „**pozemek**“ do stavu před zahájením prací na vlastní náklady. Vznikne-li vlastníkově pozemku majetková újma způsobená v důsledku činností uvedených v čl. 1 této Smlouvy, stavebník vlastníkově tuto újmu nahradí.
- 2.3. Po provedení stavby bude vyhotoven geometrický plán a skutečné zaměření stavby s tím, že vlastník pozemku se zavazuje ve lhůtě bezprostředně po vyhotovení geometrického plánu a skutečného zaměření stavby a po výzvě stavebníka, převést vlastnické právo k zastavěnému pozemku vymezenému geometrickým plánem ve prospěch stavebníka, a to za následujících podmínek: (i) kupní cena bude stanovena dle směrných hodnot, (ii) kupní cena bude uhrazena na účet. Vlastník pozemku se zavazuje v případě převodu vlastnického práva k pozemku na třetí osobu, současně s takovým převodem postoupit na takovou třetí osobu práva a povinnosti z této smlouvy vyplývající, zejména z ustanovení tohoto odstavce tohoto článku této Smlouvy.
- 2.4. Vlastník pozemku bere podpisem této Smlouvy na vědomí, že za vyjádření souhlasu s umístěním stavby na jeho pozemku mu nenáleží žádná odměna, náhrada či jiné plnění stran stavebníka.

## Článek 3.

- 3.1. Stavebník prohlašuje, že k uzavření této Smlouvy je zplnomocněn na základě Usnesení Zastupitelstva Středočeského kraje č. 016-14/2014/ZK ze dne 8. 12. 2014.
- 3.2. Tato Smlouva je ve 4 vyhotoveních, z toho jedno obdrží vlastník pozemku a 3 vyhotovení stavebník.
- 3.3. Přílohou Smlouvy je zakres navrženého záboru na podkladě katastrální mapy, seznam stavbou dotčených pozemků a Usnesení Zastupitelstva Středočeského kraje č. 016-14/2014/ZK ze dne 8. 12. 2014.
- 3.4. Podpisem této Smlouvy vlastník pozemku podle ustanovení § 1765 odst. 2 Občanského zákoníku přejímá nebezpečí změny okolností ve smyslu ustanovení § 1765 odst. 1 zákona Občanského zákoníku.



- 3.5. Tato Smlouva může být měněna pouze dohodou smluvních stran v písemné formě, a to vzestupně číslovanými dodatky ke Smlouvě, přičemž změna této Smlouvy bude účinná k okamžiku stanovenému v takovéto dohodě. Nebude-li takovýto okamžik stanoven, pak změna této Smlouvy bude účinná ke dni uzavření takovéto dohody.
- 3.6. Smluvní strany se zavazují vzájemně respektovat své oprávněné zájmy související s touto Smlouvou a poskytnout si veškerou nutnou součinnost, kterou lze spravedlivě požadovat k tomu, aby bylo dosaženo účelu této Smlouvy, zejména učinit veškeré právní a jiné úkony k tomu nezbytné.
- 3.7. Vlastník pozemku není oprávněn bez předchozího písemného souhlasu stavebníka převést na třetí osobu jakákoli práva nebo povinnosti vyplývající ze Smlouvy, ani postoupit tuto Smlouvu třetí osobě, zastavit či jakkoliv jinak disponovat s jakýmkoliv pohledávkami nebo dluhy vzniklými na základě Smlouvy včetně práv, povinností, pohledávek nebo dluhů vzniklých na základě porušení Smlouvy.

V Praze dne .....24..27. 2018

Krajská správa a údržba silnic  
Středočeského kraje, (50)  
příspěvková organizace  
Zborovská 11 150 21 Praha 5  
IČO: 0200066001

Krajská správa a údržba silnic  
Středočeského kraje  
Bc. Zdeněk Dvořák  
ředitel

V Němčicích dne 5. 6. 2018

OBECNÍ ÚŘAD  
NĚMČICE 21  
280 02 KOLÍN

Obecní úřad Němčice  
Milan Vacek  
starosta

Přílohy:

1. Zákres navrženého záboru na podkladě katastrální mapy
2. Seznam stavbou dotčených pozemků
3. Usnesení Zastupitelstva Středočeského kraje č. 016-14/2014/ZK ze dne 8. 12. 2014

Příloha č. 3

USNESENÍ č. 016-14/2014/ZK ze dne 8.12.2014

**Zplnomocnění Krajské správy a údržby silnic Středočeského kraje k podpisu smluv nutných k realizaci staveb pozemních komunikací ve vlastnictví Středočeského kraje  
Tisk č. 0448(2014)**

Zastupitelstvo kraje po projednání

**I. z m o c ň u j e**

Krajskou správu a údržbu silnic Středočeského kraje uzavírat a podepisovat smlouvy v rozsahu nutném pro investorskou přípravu staveb zahrnující výkon inženýrské činnosti vedoucí ke zlepšení stavebně-technického stavu silničního majetku ve vlastnictví kraje

- a) smlouvy s vlastníkem nemovitostí o právu provést stavbu na jeho pozemku
- b) smlouvy o výpůjčce
- c) smlouvy o zřízení služebnosti
- d) smlouvy o nájmu nemovitostí

**II. u k l á d á**

řediteli KSUS Bc. Zdeňku Dvořákovi zajistit, aby bylo ve smlouvách uvedeno určení kupní ceny pozemků u trvalých záborů znaleckým posudkem jako ceny v místě a čase obvyklé.

**III. z m o c ň u j e**

ředitele Krajské správy a údržby silnic Středočeského kraje, Bc. Zdeňka Dvořáka, k podpisu těchto smluv.

Toto Usnesení Zastupitelstva je dostupné na internetových stránkách Středočeského kraje na odkaze: <http://www.kr-stredocesky.cz/web/urad/usneseni-zastupitelstva>.



**"Propustek Bělušice III/3279 km 5,321"**

**Zasažené parcely:**

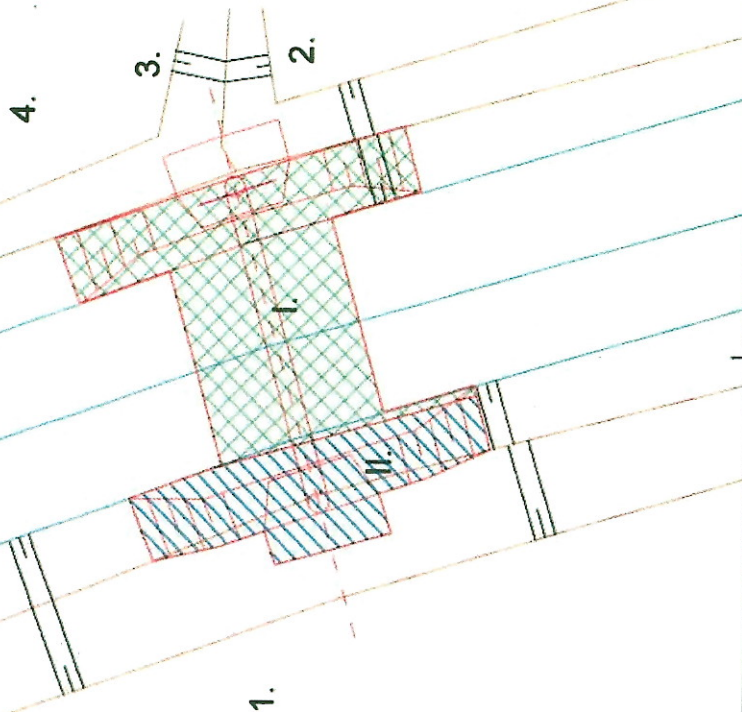
Číslo	Parcelní číslo	Obec	Katastrální území	Způsob využití	Druh pozemku	Výměra [m <sup>2</sup> ]	Zábor [m <sup>2</sup> ]	Vlastnické právo (podíl)/právo hospodařit	Adresa
I.	884	Němčice	Němčice u Kolína	silnice	ostatní plocha	25963	51	Středočeský kraj	Zborovská 81/11, Smíchov, 15000 Praha 5
II.	869/2	Němčice	Němčice u Kolína	ostatní komunikace	ostatní plocha	2507	25	Obec Němčice	č. p. 21, 28002 Němčice

# "Propustek Bělušice III/3279 km 5,321"

## Sousední parcely:

Číslo	Parcelní číslo	Obec	Katastrální území	Druh pozemku	Výměra [m2]	Vlastnické právo (podíl)/právo hospodařit	Adresa
1.	701/2	Němčice	Němčice u Kolína	lesní pozemek	262275	Cipera Eva Dominika (1/4) Cipera Lucie Jane (1/4) Cipera Michelle Petra (1/4) Cipera Wendy Miroslava (1/4)	606 Broadway Ave, M4G2S5 Toronto, Ontario, Kanada 36 Stonehurst Ave, K1Y1R4 Ottawa, Ontario, Kanada 830 Maplecrest Ave, K2A2Z8 Ottawa, Ontario, Kanada 16 Oakvale Ave K1Y3S4 Ottawa Ontario Kanada
2.	758/42	Němčice	Němčice u Kolína	orná půda	4840	FP majetková a.s.	Podvinný mlýn 2283/18, Libeň, 19000 Praha 9
3.	751	Němčice	Němčice u Kolína	ostatní plocha	237	Folkeová Lenka	Kotorská 1580/38, Nusle, 14000 Praha 4
4.	750	Němčice	Němčice u Kolína	orná půda	9174	Folkeová Lenka	Kotorská 1580/38, Nusle, 14000 Praha 4





Číslo	Popisná úloha	Oblasť	Katolíckeho území	Zjednot. využití	Druh pozemku	Výmera m <sup>2</sup>	Zábor m <sup>2</sup>	Výšinnosť pravo (podľa) pravo hospodára (Hrubočesť tra)	Oblasť výšinnosť
I.	884	Námestie	Námestie u Rátna	silnice	osadená plocha	29863	55	21	Obasť výšinnosť
II.	867/2	Námestie	Námestie u Rátna	osadená komunikácia	osadená plocha	25607	25	25	Obasť výšinnosť

Číslo	Převrh části	Oblast	Název části území	Druh pozemku	Výměra (m <sup>2</sup> )	Vlastníci podle § 60(1) zákona
1	701/2	Němčice	Němčice u Kolína	lesní pozemek	262375	Gazda Ivan Štěpáněk (1/4) Gazda Lukáš Jaroš (1/4) Gazda Michaela Petera (1/4) Gazda Vítězslav Mlýnský-Jaroš (1/4)
2	758/2	Němčice	Němčice u Kolína	orná půda	4940	pp majitelův z.s.
3	751	Němčice	Němčice u Kolína	ostatní plocha	237	folklorní zeměka
4	701	Němčice	Němčice u Kolína	orná půda	8114	Folklorní zeměka

## OSTATNI POZEMKY

[illegible]