

AKCE:

Most ev.č. 33355 - 1 přes Hořanský potok v obci Libenice

ZADAVATEL:

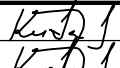
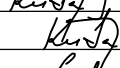




KRAJSKÁ SPRÁVA A ÚDRŽBA SILNIC STŘEDOČESKÉHO KRAJE
Zborovská 81/11
150 00 Praha 5
Česká republika



JTSK

Bpv

ZHOTOVITEL : Novák Partner	vypracoval	Ing. Pavel Kaštánek		investor	KSÚS-SČK
	zodp. projektant	Ing. Pavel Kaštánek		zak. číslo	14-NO-04-012
	hlavní inženýr	Ing. Pavel Kaštánek		datum	03/2018
	tech. kontrola	Ing. Vladimír Engler		stupeň	PDPS
	obsah: DOPRAVNĚ INŽENÝRSKÉ OPATŘENÍ			měřítko	
Zhotovitel: NOVÁK & PARTNER, s.r.o. Perucká 2481/5 120 00 Praha 2	příloha: DIO - ZPRÁVA			č.přílohy:	paré : D.1

PRŮVODNÍ ZPRÁVA

pro opravu mostu č. 33355-1
na silnici III. třídy č. 33355
v úseku Kolín / Kutná Hora – Libenice
v km 0,516

místo akce:

úsek:

obec s rozšířenou působností:

kraj:

most ev.č.33355-1 na silnici III.třídy č.33355

Kolín / Kutná Hora – Libenice

Kolín

Středočeský

1. Úvod

Navržené dopravní opatření je zpracováno pro stavební úpravy mostu ev.č. 33355-1 na silnici III.třídy č.33355 v obci Libenice a je součástí dokumentace celé stavby. Důvodem pro navržená dopravní opatření je úplná uzavírka silnice III. třídy č. 33355 na shora uvedeném mostě a převedení dopravy na objízdnou trasu vedenou po okolních silnicích. Předpokládaný termín akce určí stavebník, předpokládá se v roce 2018. Přesné termíny budou uvedeny v žádosti o DIR.

2. Stávající stav

Silnice č. 33355 je v úseku dotčeném navrhovaným dopravním opatřením obousměrná, dvoupruhová, dopravně málo zatížená silnice III.třídy. Silnice tvoří spojnici ve směru východ-západ mezi obcemi Starý Kolín – Červené Pečky. Pro daný region tvoří připojovací komunikaci pro obce Libenice, Grunta, Dolany a Hořany k silnici I. třídy č. 38, která spojuje města Kolín a Kutná Hora.

V uzavřeném úseku jsou provozovány autobusové linky:

- Kolín – Kutná Hora, přes obec Grunta
provozovatel ARRIVA VÝCHODNÍ ČECHY, a.s.

Uzavřené místo se bude objíždět po objízdné trase, provizorní silnice se nenavrhují. Místo uzávěry leží v intravilánu obce.

3. Navržené dopravní opatření

Vlastní dopravní omezení – úplná uzavírka mostu na silnici č. III/33355 vyvolává nutnost navrhnout objízdné trasy pro uzavřený úsek silnice. Objízdné trasy jsou vedeny po silnicích III. třídy ve správě KSÚS Středočeského kraje.

Pro autobusovou dopravu je navržena objízdná trasa přes obce Červené Pečky a Nebovidy. Autobusová zastávka „Kolín, Kablo“ nebude po dobu uzavírky spojením využívána.

Pro ostatní dopravu bude objízdná trasa vedena ve směru Kolín obousměrně z obce Libenice po silnici III/33356 přes obec Červené Pečky a dále po silnici III/12550 přes obec Polepy ke kruhovému objezdu v místě křížení se silnicí II/125. Ve směru Kutná Hora obousměrně z obce Libenice po silnici III/33355 přes obec Grunta k napojení na silnici I/2 v Kutné Hoře. Délka objízdné trasy je 12,9 km.

Omezení dopravy bude vyznačeno svislým dopravním značením v obou směrech. Rozmístění a typy dopravních značek jsou patrné z půdorysu dopravního opatření.

4. Hromadná doprava

Autobusy veřejné linkové dopravy budou daným úsekem projíždět ve výše uvedeném režimu dopravy. Autobusová zastávka „Kolín, Kablo“ nebude po dobu uzavírky pravidelnou linkou využívána.

5. Závěr

Návrh dopravních opatření je zakreslen v přehledných situacích dotčené silniční sítě.

Projekt je zpracován v souladu s platnými předpisy, zejména:

- zákon č. 361/2000 Sb. O bezpečnosti a plynulosti provozu na pozemních komunikacích
- vyhl. MD a S č. 30/2001 Sb. O pravidlech silničního provozu
- technické podmínky TP 66 „Zásady pro přechodné dopravní značení na pozemních komunikacích“

Praha, březen 2018

Ing. Pavel Kaštánek