


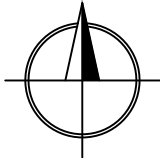


LEGENDA PLOCH:


- HRANICE ŘEŠENÉHO ÚZEMÍ
-  VLASTNÍ DOTČENÉ PARCELY
(PARCELY Č. 2, 30/2, 30/3)
-  ŘEŠENÝ OBJEKT
-  ŘEŠENÉ ÚZEMÍ

±0,000 = 180 m.n.m.

SOUŘADNICOVÝ SYSTÉM JTSK
VÝŠKOVÝ SYSTÉM Balt po vyrovnání



TENTO VÝKRES JE DLE AUTORSKÉHO ZÁKONA MAJETKEM PROJEKTOVÉHO ATELIERU TŠ, JEHO KOPÍROVÁNÍ A ROZŠÍŘOVÁNÍ JE MOŽNO POUZE SE SOUHLASEM AUTORA

MÍSTO STAVBY:	Zámek č.p.1, 252 63 Roztoky u Prahy – č. pozemku 30/2, 30/3, 2		
OBJEDNATEL:	Středočeský kraj, Zborovská 11, 150 21 Praha 5		
ZÁSTUPCE INVESTORA:	Středočeské muzeum v Roztokách, ředitelka PhDr. Zita SUCHÁNKOVÁ, tel. 233 029 034		
PROJEKTANT:	<div><div>PROJEKTOVÝ ATELIER PRO ARCHITEKTURU A POZEMNÍ STAVBY, s.r.o.<p>BĚLEHRADSKÁ 199/70, 120 00, PRAHA 2, IČO : 45308616 TEL.: 224 255 555, 222 512 997 FAX: 222 512 997 EMAIL: ATELIERTS@ATELIERTS.CZ</p></div></div>		
AUTORSKÝ KOLEKTIV:	Ing. arch. Tomáš ŠANTAVÝ, Ing. arch. Tomáš EFLER, Mgr. Jana KLEMENTOVÁ, Ing. arch. Tomáš TOMSA		
ODPOVĚDNÝ PROJEKTANT:	Ing. arch. Tomáš ŠANTAVÝ		
HL.INŽ.PROJEKTU:	ZPRACOVATEL ČÁSTI:	KRESLIL:	KONTROLOVAL:
Ing. arch. Tomáš ŠANTAVÝ	Ing. arch. Tomáš TOMSA	Ing. arch. Tomáš TOMSA	Ing. arch. Tomáš ŠANTAVÝ
Č.ZAK.: 910 095 17 00	AREÁL STŘEDOČESKÉHO MUZEA V ROZTOKÁCH U PRAHY OBNOVA A REKONSTRUKCE PROVOZNÍHO A EXPOZIČNÍHO ZÁZEMÍ		Č.PARÉ:
DATUM: 10/2017			
POČET A4: 2			
NÁZEV*.DWG: C1_C4_situace.dwg	SO/03 - PŘESTAVBA STODOLY PRO INSTALACI ARCHEOLOGICKÉ INTERAKTIVNÍ EXPOZICE "STOPAMI VĚKŮ"		Č.PŘÍLOHY:
MĚŘÍTKO: 1:1000			
STUPEŇ: Pro provedení stavby DPS	KATASTRÁLNÍ SITUAČNÍ VÝKRES		C4