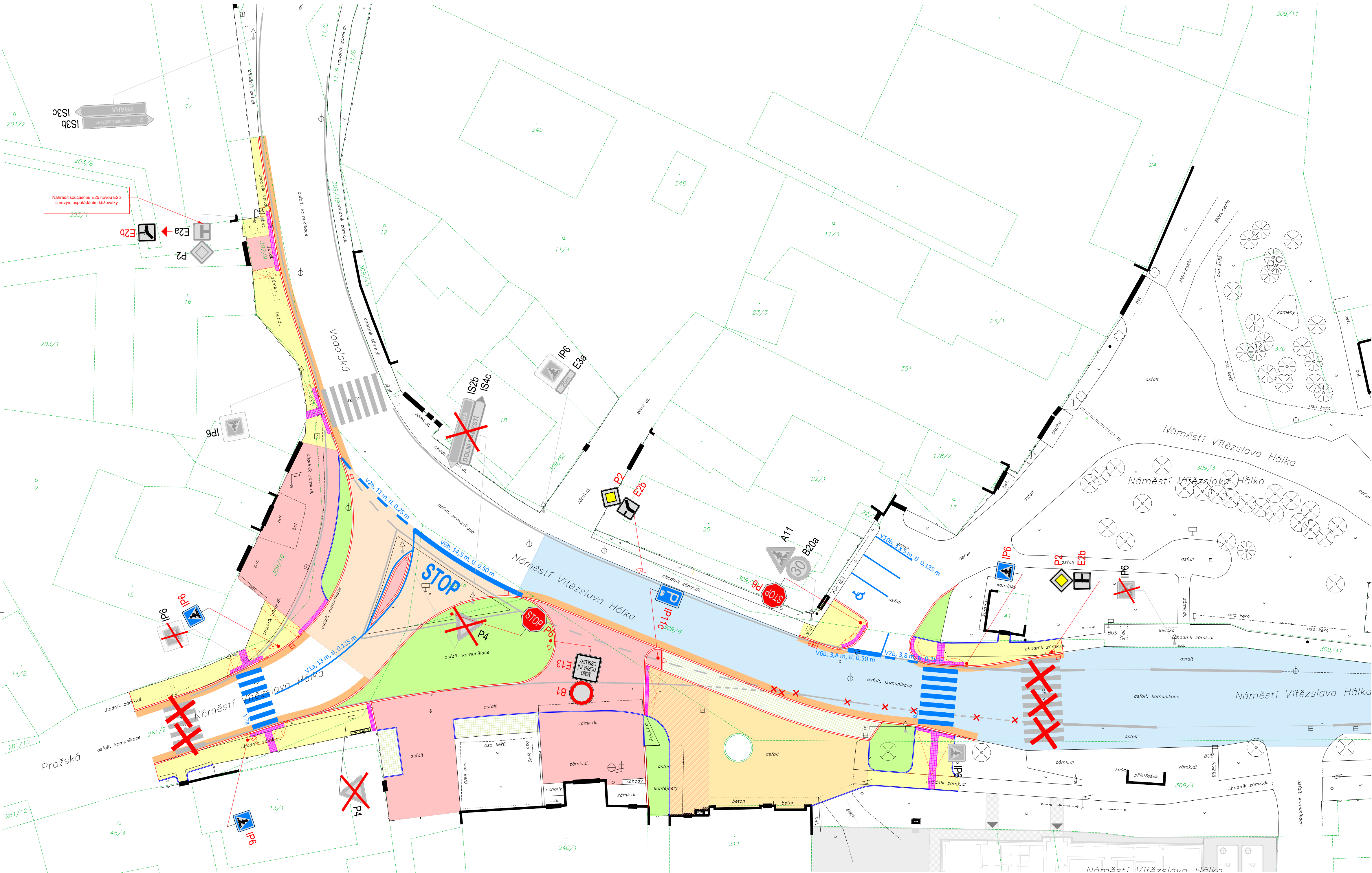
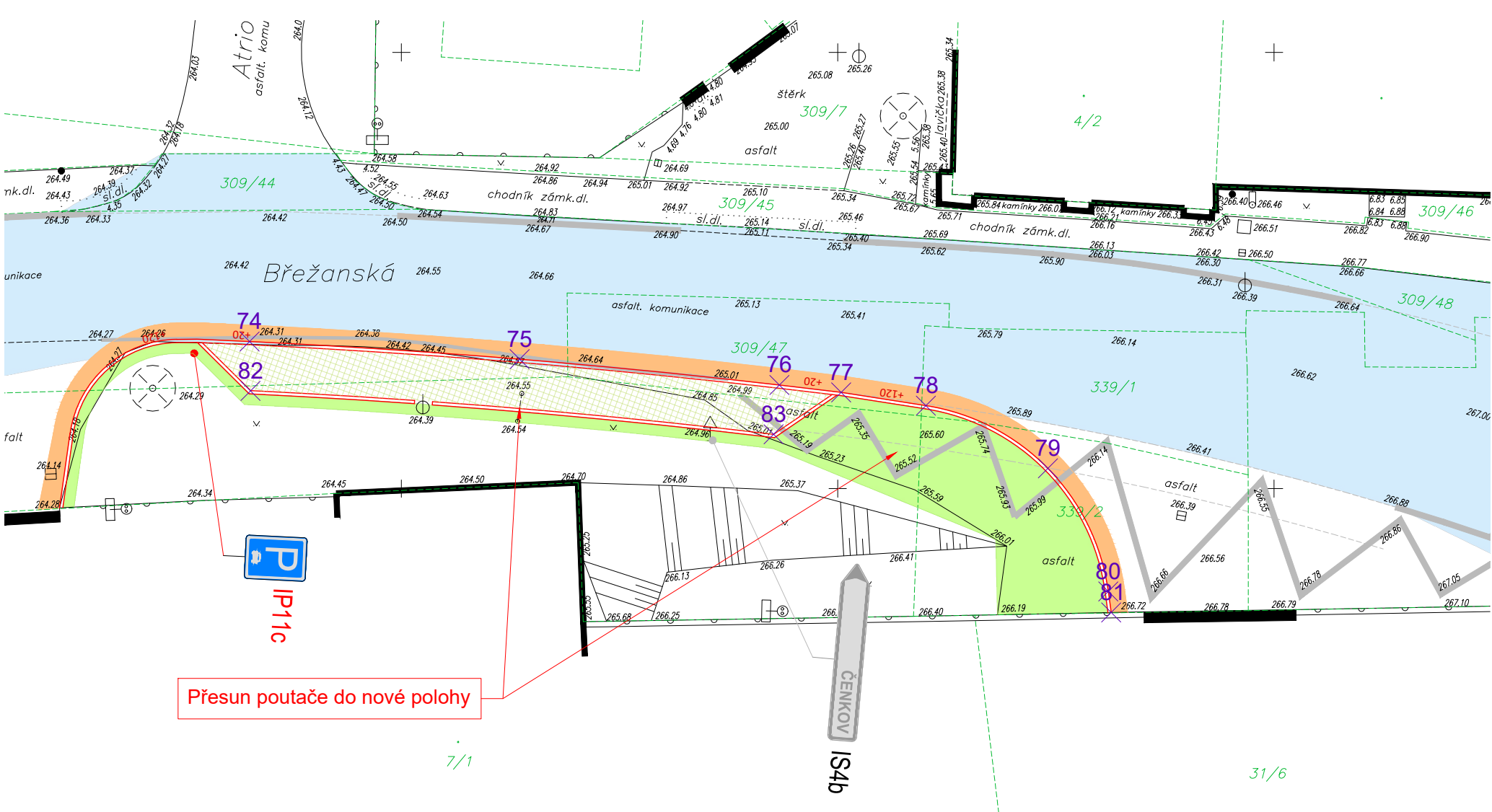



Náměstí Vítězslava Háška; 1:250





Parkování u areálu spol. SITEL, Břežanská; 1:250





LEGENDA NAVRŽENÉHO ŘEŠENÍ - DZ

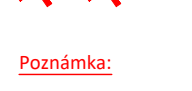
 IP6 Návrh nového SDZ

 IP6 Stávající SDZ


 IP6 Rušené SDZ

 Návrh nového VDZ

 Stávající VDZ

 Stávající VDZ - rušené

Poznámka:
Stávající VDZ v místech nově navrhované výměny krytí není ve výkresu vyznačeno jako rušené. Předpokládá se jeho odstranění v rámci odstranění stávajících krytí rekonstruovaných částí stavby.

Situace odpovídá podkladu z katastrální mapy hranice parcel 2488/1 parcelní číslo		Výškový systém: Bpv Souřadnicový systém: JTSK	
Objednatel:		Město Odolena Voda	
Hlavní projektant:		Hlavní inženýr projektu:	
		Ing. Pavel Jeřábek	
Stavební inženýring, projektové a poradenské služby Dobrušská 1305/5, 147 00 Praha 4 • www.sinpps.cz IČO: 62584332 DIČ: CZ62584332 zapsána v OR Praha oddíl C, vložka 33665		Kontroloval:	
		Ing. Jan Božovský	
Zodpovědný projektant:		Ing. Pavel Jeřábek	
Vypracoval:		Ing. František Hruban	
Akce:		Číslo zakázky:	
Nám. V. Háška, Odolena Voda		29-2023	
Část/objekt:		Datum:	
D. Dokumentace objektu		08/2024	
Název přílohy:		Stupeň:	
Situace dopravního značení		PDP5	
		Měřítko:	
		1:250	
		Číslo přílohy:	
		8	
		Počet A4:	
		D.1.6	

TENTO NÁVRH JE DUŠEVNÍM VLASTNICTVÍM AUTORA A JE CHRÁNĚN VE SMYSLU "AUTORSKÉHO ZÁKONA" (č.121/2000 Sb.)