

II/101 Jirny, most ev .č. 101-076
přes Jirenský potok za obcí Jirny

Středočeský kraj, Zborovská 81/11, 150 21 Praha 5 , tel.: +420 257 280 111, email: podatelna@kr-s.cz, datová schránka: keebyyf

Investor:




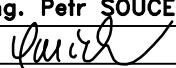

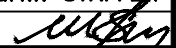
Středočeský kraj
Zborovská 81/11
150 21 Praha 5

Výškový systém:

Bpv

Souřadnicový systém:

S-JTSK

Číslo zakázky:	22 171 00	HIP:		 Bezová 1658/1, 147 00 Praha 4-Braník +420 244 462 219 pontex@pontex.cz
Schválil:	Ing. Petr SOUČEK	Zodp. projektant:	Ing. Daniel ŠINDLER, Ph.D.	
			724007830, dsn@pontex.cz	
Tech. kontrola:	Ing. Martin KUDRNÁČ	Vypracoval:	Ing. Martin ŠTAFEN	
	602256144, mku@pontex.cz		776500066, mst@pontex.cz	
				

Objednatel:	Středočeský kraj	Obec:	Jirny	Kraj:	Středočeský
Akce:	II/101 Jirny, most ev. č. 101-076 přes Jirenský potok za obcí Jirny			Datum	Stupeň
Část:	E DOKLADOVÁ DOKUMENTACE			12/2023	PDPS
Objekt:				Souprava	Č. přílohy
Příloha:	ZÁBOROVÝ ELABORÁT				E.2

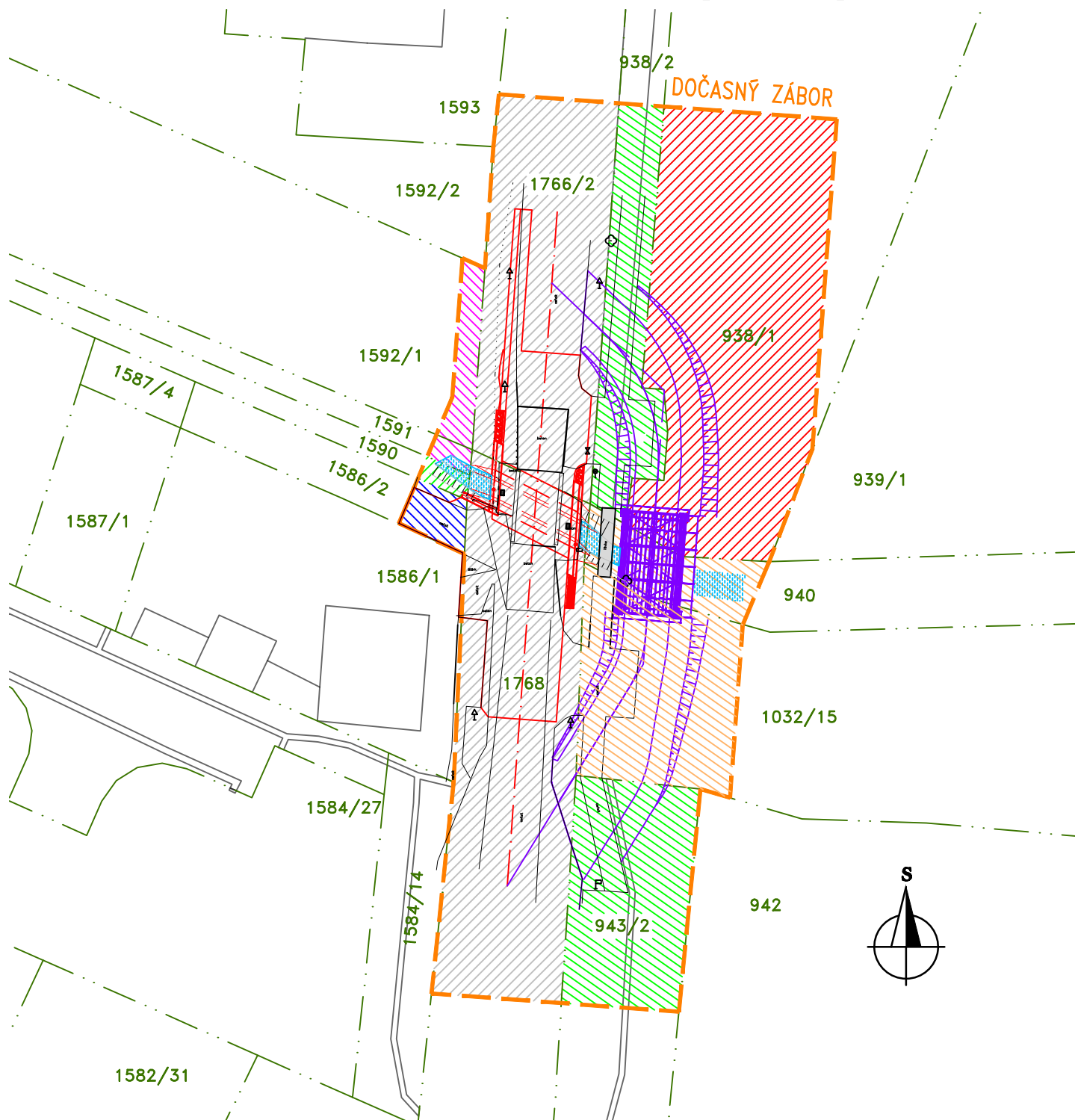
Výpis dotčených parcel KN k.ú. Jirny [660922]

Číslo parcely	Číslo LV	Výměra [m ²]	Trvalý zábor [m ²]	Dočasný zábor [m ²]	Způsob využití	Druh pozemku	Způsob ochrany	Vlastník	Podíl
938/1	397	10024		572		orná půda	zemědělský půdní fond	Brožková Iva, Spojovací 220, 25090 Jirny	1/2
								Rýva Luděk, Sokolovská 568/308, Vysočany, 19000 Praha 9	1/2
1591	1491	472		8	koryto vodního toku přirozené nebo upravené	vodní plocha	Nejsou evidovány žádné způsoby ochrany	NABOB, s.r.o., Na poříčí 1071/17, Nové Město, 11000 Praha 1	
1592/1	1491	6207		36		zahrada	zemědělský půdní fond	NABOB, s.r.o., Na poříčí 1071/17, Nové Město, 11000 Praha 1	
938/2	10001	1168		159	ostatní komunikace	ostatní plocha	Nejsou evidovány žádné způsoby ochrany	Obec Jirny, Brandýská 9, 25090 Jirny	
943/2	10001	518		215	ostatní komunikace	ostatní plocha	Nejsou evidovány žádné způsoby ochrany	Obec Jirny, Brandýská 9, 25090 Jirny	
1590	10001	473		9	koryto vodního toku přirozené nebo upravené	vodní plocha	Nejsou evidovány žádné způsoby ochrany	Obec Jirny, Brandýská 9, 25090 Jirny	
940	336	1229		82	koryto vodního toku přirozené nebo upravené	vodní plocha	Nejsou evidovány žádné způsoby ochrany	Římskokatolická farnost Jirny, Brandýská 44, 25090 Jirny	
1032/15	336	4009		231		orná půda	zemědělský půdní fond	Římskokatolická farnost Jirny, Brandýská 44, 25090 Jirny	
1586/2	1432	116		24	jiná plocha	ostatní plocha	Nejsou evidovány žádné způsoby ochrany	SJM Běloch Miloslav a Bělochová Jitka, Brandýská 388, 25090 Jirny	

Výpis dotčených parcel KN k.ú. Jirny [660922]

Číslo parcely	Číslo LV	Výměra [m ²]	Trvalý zábor [m ²]	Dočasný zábor [m ²]	Způsob využití	Druh pozemku	Způsob ochrany	Vlastník	Podíl
1766/2	782	17626		349	silnice	ostatní plocha	Nejsou evidovány žádné způsoby ochrany	Středočeský kraj, Zborovská 81/11, Smíchov, 15000 Praha 5	
								Hospodaření se svěřeným majetkem kraje	
								Krajská správa a údržba silnic Středočeského kraje, příspěvková organizace, Zborovská 81/11, Smíchov, 15000 Praha 5	
1768	782	9150		505	silnice	ostatní plocha	Nejsou evidovány žádné způsoby ochrany	Středočeský kraj, Zborovská 81/11, Smíchov, 15000 Praha 5	
								Hospodaření se svěřeným majetkem kraje	
								Krajská správa a údržba silnic Středočeského kraje, příspěvková organizace, Zborovská 81/11, Smíchov, 15000 Praha 5	

KATASTRÁLNÍ ÚZEMÍ JIRNY [660922]





LEGENDA ČAR

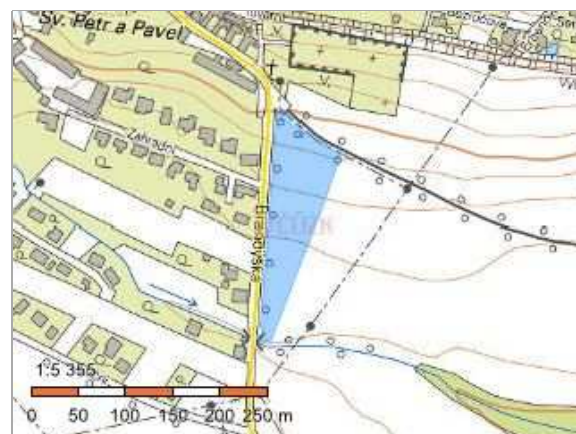
- 5085 ČÍSLO A HRANICE PARCELY KN
- VNITŘNÍ KRESBA
- OPRAVA MOSTU
- PROVIZORNÍ KOMUNIKACE
- ZAMĚŘENÍ
- DOČASNÝ ZÁBOR

LEGENDA ŠRAF DLE VLASTNÍKA POZEMKU

- Brožová Iva, Rýva Luděk
- NABOB s.r.o.
- Obec Jirny
- Římskokatolická farnost Jirny
- SJM Běloch Miloslav a Bělochová Jiřka
- Středočeský kraj

Informace o pozemku

Parcelní číslo:	938/1 
Obec:	Jirny [538272] 
Katastrální území:	Jirny [660922]
Číslo LV:	397
Výměra [m ²]:	10024
Typ parcely:	Parcela katastru nemovitostí
Mapový list:	DKM
Určení výměry:	Ze souřadnic v S-JTSK
Druh pozemku:	orná půda



Vlastníci, jiní oprávnění

Vlastnické právo	Podíl
Brožková Iva, Spojovací 220, 25090 Jirny	1/2
Rýva Luděk, Sokolovská 568/308, Vysočany, 19000 Praha 9	1/2

Způsob ochrany nemovitosti

Název
zemědělský půdní fond

Seznam BPEJ

BPEJ	Výměra
20100 	8135
23001 	760
23101 	2
20110 	1127


Omezení vlastnického práva

Typ
Věcné břemeno (podle listiny)

Jiné zápisy



Nejsou evidovány žádné jiné zápisy.

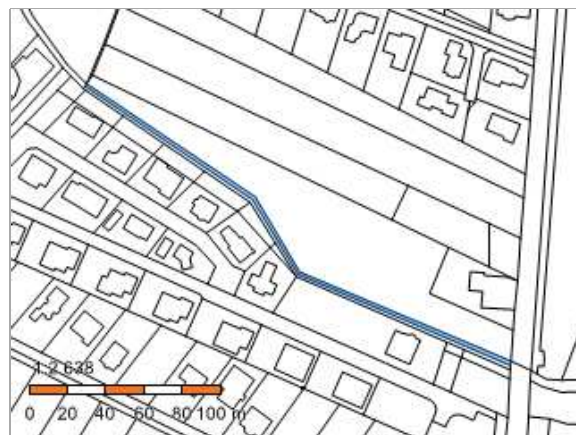
📌 **Řízení, v rámci kterých byl k nemovitosti zapsán cenový údaj**

Nemovitost je v územním obvodu, kde státní správu katastru nemovitostí ČR vykonává [Katastrální úřad pro Středočeský kraj, Katastrální pracoviště Praha-východ](#) 

Zobrazené údaje mají informativní charakter. Platnost dat k 22.09.2022 11:00.

Informace o pozemku

Parcelní číslo:	1591 
Obec:	Jirny [538272] 
Katastrální území:	Jirny [660922]
Číslo LV:	1491
Výměra [m ²]:	472
Typ parcely:	Parcela katastru nemovitostí
Mapový list:	DKM
Určení výměry:	Ze souřadnic v S-JTSK
Způsob využití:	koryto vodního toku přirozené nebo upravené
Druh pozemku:	vodní plocha



Vlastníci, jiní oprávnění

Vlastnické právo

Podíl

NABOB, s.r.o., Na poříčí 1071/17, Nové Město, 11000 Praha 1

Způsob ochrany nemovitosti

Nejsou evidovány žádné způsoby ochrany.

Seznam BPEJ

Parcela nemá evidované BPEJ.


Omezení vlastnického práva

Nejsou evidována žádná omezení.

Jiné zápisy



Nejsou evidovány žádné jiné zápisy.

Řízení, v rámci kterých byl k nemovitosti zapsán cenový údaj

Nemovitost je v územním obvodu, kde státní správu katastru nemovitostí ČR vykonává [Katastrální úřad pro Středočeský kraj, Katastrální pracoviště Praha-východ](#) 

Zobrazené údaje mají informativní charakter. Platnost dat k 22.09.2022 11:00.

Informace o pozemku

Parcelní číslo: [1592/1](#) 
Obec: [Jirny \[538272\]](#) 
Katastrální území: [Jirny \[660922\]](#)
Číslo LV: [1491](#)
Výměra [m²]: 6207
Typ parcely: Parcela katastru nemovitostí
Mapový list: [DKM](#)
Určení výměry: Ze souřadnic v S-JTSK
Druh pozemku: zahrada



Vlastníci, jiní oprávnění

Vlastnické právo

Podíl

NABOB, s.r.o., Na poříčí 1071/17, Nové Město, 11000 Praha 1

Způsob ochrany nemovitosti

Název

zemědělský půdní fond

Seznam BPEJ

BPEJ Výměra

[20100](#)  6207


Omezení vlastnického práva

Nejsou evidována žádná omezení.

Jiné zápisy

Nejsou evidovány žádné jiné zápisy.

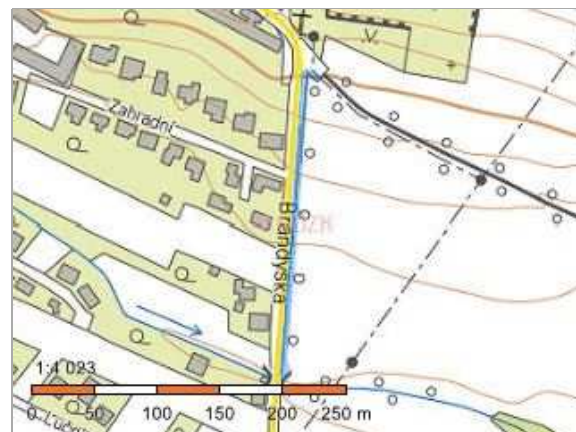
📌 **Řízení, v rámci kterých byl k nemovitosti zapsán cenový údaj**

Nemovitost je v územním obvodu, kde státní správu katastru nemovitostí ČR vykonává [Katastrální úřad pro Středočeský kraj, Katastrální pracoviště Praha-východ](#) 

Zobrazené údaje mají informativní charakter. Platnost dat k 22.09.2022 11:00.

Informace o pozemku

Parcelní číslo:	938/2
Obec:	Jirny [538272]
Katastrální území:	Jirny [660922]
Číslo LV:	10001
Výměra [m ²]:	1168
Typ parcely:	Parcela katastru nemovitostí
Mapový list:	DKM
Určení výměry:	Ze souřadnic v S-JTSK
Způsob využití:	ostatní komunikace
Druh pozemku:	ostatní plocha



Vlastníci, jiní oprávnění

Vlastnické právo

Podíl

Obec Jirny, Brandýská 9, 25090 Jirny

Způsob ochrany nemovitosti

Nejsou evidovány žádné způsoby ochrany.

Seznam BPEJ

Parcela nemá evidované BPEJ.

Omezení vlastnického práva

Typ

Věcné břemeno (podle listiny)

Jiné zápisy

Nejsou evidovány žádné jiné zápisy.

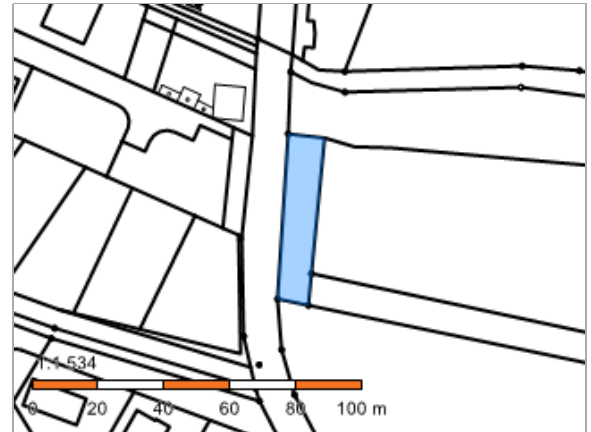
📌 Řízení, v rámci kterých byl k nemovitosti zapsán cenový údaj

Nemovitost je v územním obvodu, kde státní správu katastru nemovitostí ČR vykonává [Katastrální úřad pro Středočeský kraj, Katastrální pracoviště Praha-východ](#)

Zobrazené údaje mají informativní charakter. Platnost dat k 22.09.2022 11:00.

Informace o pozemku

Parcelní číslo:	943/2
Obec:	Jirny [538272]
Katastrální území:	Jirny [660922]
Číslo LV:	10001
Výměra [m ²]:	518
Typ parcely:	Parcela katastru nemovitostí
Mapový list:	DKM
Určení výměry:	Ze souřadnic v S-JTSK
Způsob využití:	ostatní komunikace
Druh pozemku:	ostatní plocha



Vlastníci, jiní oprávnění

Vlastnické právo	Podíl
Obec Jirny, Brandýská 9, 25090 Jirny	

Způsob ochrany nemovitosti

Nejsou evidovány žádné způsoby ochrany.

Seznam BPEJ

Parcela nemá evidované BPEJ.

Omezení vlastnického práva

Typ
Věcné břemeno (podle listiny)

Jiné zápisy


Nejsou evidovány žádné jiné zápisy.


📍 Řízení, v rámci kterých byl k nemovitosti zapsán cenový údaj

Nemovitost je v územním obvodu, kde státní správu katastru nemovitostí ČR vykonává [Katastrální úřad pro Středočeský kraj, Katastrální pracoviště Praha-východ](#)

Zobrazené údaje mají informativní charakter. Platnost dat k 22.09.2022 11:00.

Informace o pozemku

Parcelní číslo: [1590](#) 

Obec: [Jirny \[538272\]](#) 

Katastrální území: [Jirny \[660922\]](#)

Číslo LV: [10001](#)

Výměra [m²]: 473

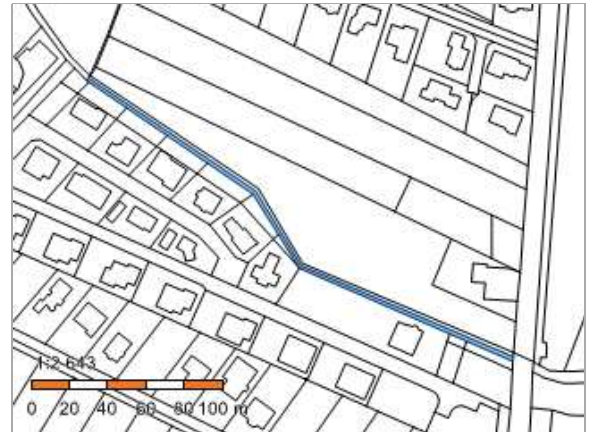
Typ parcely: Parcela katastru nemovitostí

Mapový list: [DKM](#)

Určení výměry: Ze souřadnic v S-JTSK

Způsob využití: koryto vodního toku přirozené nebo upravené

Druh pozemku: vodní plocha



Vlastníci, jiní oprávnění

Vlastnické právo

Podíl

Obec Jirny, Brandýská 9, 25090 Jirny

Způsob ochrany nemovitosti

Nejsou evidovány žádné způsoby ochrany.

Seznam BPEJ

Parcela nemá evidované BPEJ.


Omezení vlastnického práva

Nejsou evidována žádná omezení.

Jiné zápisy



Nejsou evidovány žádné jiné zápisy.

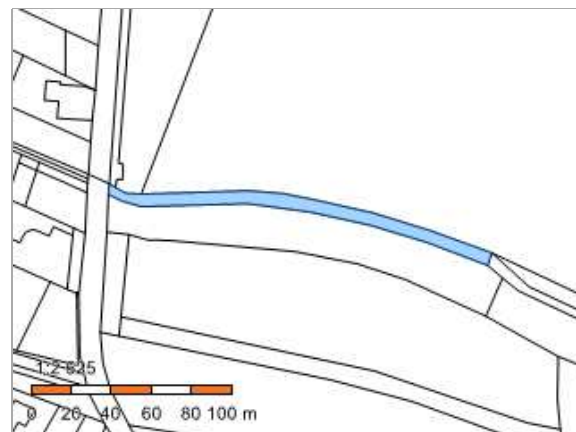
Řízení, v rámci kterých byl k nemovitosti zapsán cenový údaj

Nemovitost je v územním obvodu, kde státní správu katastru nemovitostí ČR vykonává [Katastrální úřad pro Středočeský kraj, Katastrální pracoviště Praha-východ](#) 

Zobrazené údaje mají informativní charakter. Platnost dat k 22.09.2022 11:00.

Informace o pozemku

Parcelní číslo:	940 
Obec:	Jirny [538272] 
Katastrální území:	Jirny [660922]
Číslo LV:	336
Výměra [m ²]:	1229
Typ parcely:	Parcela katastru nemovitostí
Mapový list:	DKM
Určení výměry:	Ze souřadnic v S-JTSK
Způsob využití:	koryto vodního toku přirozené nebo upravené
Druh pozemku:	vodní plocha



Vlastníci, jiní oprávnění

Vlastnické právo	Podíl
Římskokatolická farnost Jirny, Brandýská 44, 25090 Jirny	

Způsob ochrany nemovitosti

Nejsou evidovány žádné způsoby ochrany.

Seznam BPEJ

Parcela nemá evidované BPEJ.


Omezení vlastnického práva

Nejsou evidována žádná omezení.

Jiné zápisy



Typ
Změna výměr obnovou operátu

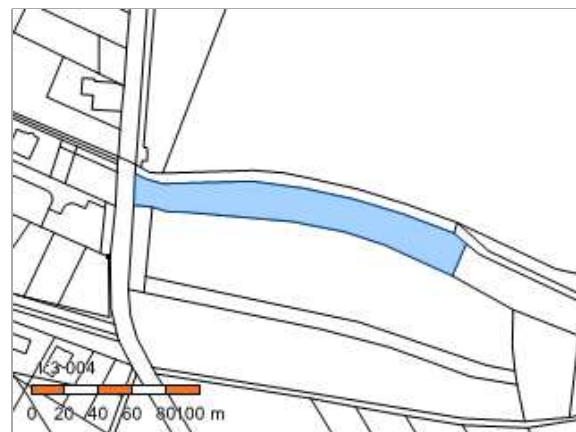
Řízení, v rámci kterých byl k nemovitosti zapsán cenový údaj

Nemovitost je v územním obvodu, kde státní správu katastru nemovitostí ČR vykonává [Katastrální úřad pro Středočeský kraj, Katastrální pracoviště Praha-východ](#) 

Zobrazené údaje mají informativní charakter. Platnost dat k 22.09.2022 11:00.

Informace o pozemku

Parcelní číslo: [1032/15](#) 
Obec: [Jirny \[538272\]](#) 
Katastrální území: [Jirny \[660922\]](#)
Číslo LV: [336](#)
Výměra [m²]: 4009
Typ parcely: Parcela katastru nemovitostí
Mapový list: [DKM](#)
Určení výměry: Ze souřadnic v S-JTSK
Druh pozemku: orná půda



Vlastníci, jiní oprávnění

Vlastnické právo

Podíl

Římskokatolická farnost Jirny, Brandýská 44, 25090 Jirny

Způsob ochrany nemovitosti

Název

zemědělský půdní fond

Seznam BPEJ

BPEJ Výměra

[23101](#)  3944[20100](#)  65

Omezení vlastnického práva

Nejsou evidována žádná omezení.


Jiné zápisy

Typ

Změna výměr obnovou operátu

Změna číslování parcel

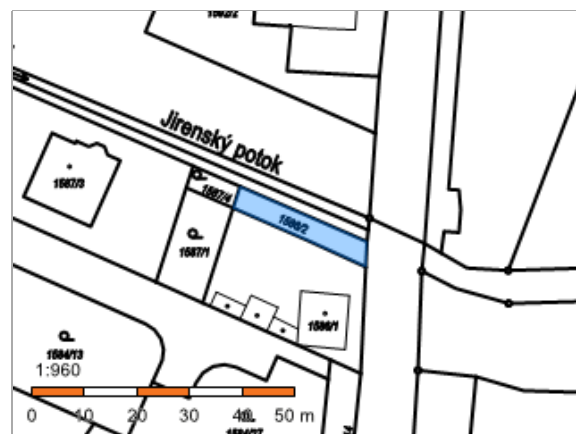
Řízení, v rámci kterých byl k nemovitosti zapsán cenový údaj

Nemovitost je v územním obvodu, kde státní správu katastru nemovitostí ČR vykonává [Katastrální úřad pro Středočeský kraj](#), [Katastrální pracoviště Praha-východ](#) 

Zobrazené údaje mají informativní charakter. Platnost dat k 22.09.2022 11:00.

Informace o pozemku

Parcelní číslo:	1586/2
Obec:	Jirny [538272]
Katastrální území:	Jirny [660922]
Číslo LV:	1432
Výměra [m ²]:	116
Typ parcely:	Parcela katastru nemovitostí
Mapový list:	DKM
Určení výměry:	Ze souřadnic v S-JTSK
Způsob využití:	jiná plocha
Druh pozemku:	ostatní plocha



Vlastníci, jiní oprávnění

Vlastnické právo

Podíl

SJM Běloch Miloslav a Bělochová Jitka, Brandýská 388, 25090 Jirny

Způsob ochrany nemovitosti

Nejsou evidovány žádné způsoby ochrany.

Seznam BPEJ

Parcela nemá evidované BPEJ.

Omezení vlastnického práva

Nejsou evidována žádná omezení.

Jiné zápisy

Nejsou evidovány žádné jiné zápisy.

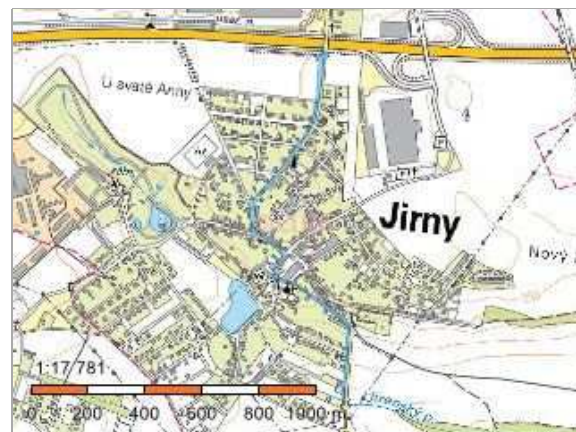
📌 Řízení, v rámci kterých byl k nemovitosti zapsán cenový údaj

Nemovitost je v územním obvodu, kde státní správu katastru nemovitostí ČR vykonává [Katastrální úřad pro Středočeský kraj, Katastrální pracoviště Praha-východ](#)

Zobrazené údaje mají informativní charakter. Platnost dat k 22.09.2022 11:00.

Informace o pozemku

Parcelní číslo:	1766/2
Obec:	Jirny [538272]
Katastrální území:	Jirny [660922]
Číslo LV:	782
Výměra [m ²]:	17626
Typ parcely:	Parcela katastru nemovitostí
Mapový list:	DKM
Určení výměry:	Graficky nebo v digitalizované mapě
Způsob využití:	silnice
Druh pozemku:	ostatní plocha



Vlastníci, jiní oprávnění

Vlastnické právo	Podíl
Středočeský kraj, Zborovská 81/11, Smíchov, 15000 Praha 5	
Hospodaření se svěřeným majetkem kraje	Podíl
Krajská správa a údržba silnic Středočeského kraje, příspěvková organizace, Zborovská 81/11, Smíchov, 15000 Praha 5	

Způsob ochrany nemovitosti

Nejsou evidovány žádné způsoby ochrany.

Seznam BPEJ

Parcela nemá evidované BPEJ.

Omezení vlastnického práva

Typ
Věcné břemeno (podle listiny)
Věcné břemeno užívání
Věcné břemeno zřizování a provozování vedení

Jiné zápisy

Typ
Změna výměr obnovou operátu

📍 Řízení, v rámci kterých byl k nemovitosti zapsán cenový údaj

Nemovitost je v územním obvodu, kde státní správu katastru nemovitostí ČR vykonává [Katastrální úřad pro Středočeský kraj, Katastrální pracoviště Praha-východ](#)

Zobrazené údaje mají informativní charakter. Platnost dat k 22.09.2022 11:00.

Informace o pozemku

Parcelní číslo:	1768
Obec:	Jirny [538272]
Katastrální území:	Jirny [660922]
Číslo LV:	782
Výměra [m ²]:	9150
Typ parcely:	Parcela katastru nemovitostí
Mapový list:	DKM
Určení výměry:	Ze souřadnic v S-JTSK
Způsob využití:	silnice
Druh pozemku:	ostatní plocha



Vlastníci, jiní oprávnění

Vlastnické právo	Podíl
Středočeský kraj, Zborovská 81/11, Smíchov, 15000 Praha 5	
Hospodaření se svěřeným majetkem kraje	Podíl
Krajská správa a údržba silnic Středočeského kraje, příspěvková organizace, Zborovská 81/11, Smíchov, 15000 Praha 5	

Způsob ochrany nemovitosti

Nejsou evidovány žádné způsoby ochrany.

Seznam BPEJ

Parcela nemá evidované BPEJ.

Omezení vlastnického práva

Typ
Věcné břemeno (podle listiny)

Jiné zápisy

Typ
Změna výměr obnovou operátu

📍 Řízení, v rámci kterých byl k nemovitosti zapsán cenový údaj

Nemovitost je v územním obvodu, kde státní správu katastru nemovitostí ČR vykonává [Katastrální úřad pro Středočeský kraj, Katastrální pracoviště Praha-východ](#)

Zobrazené údaje mají informativní charakter. Platnost dat k 22.09.2022 11:00.