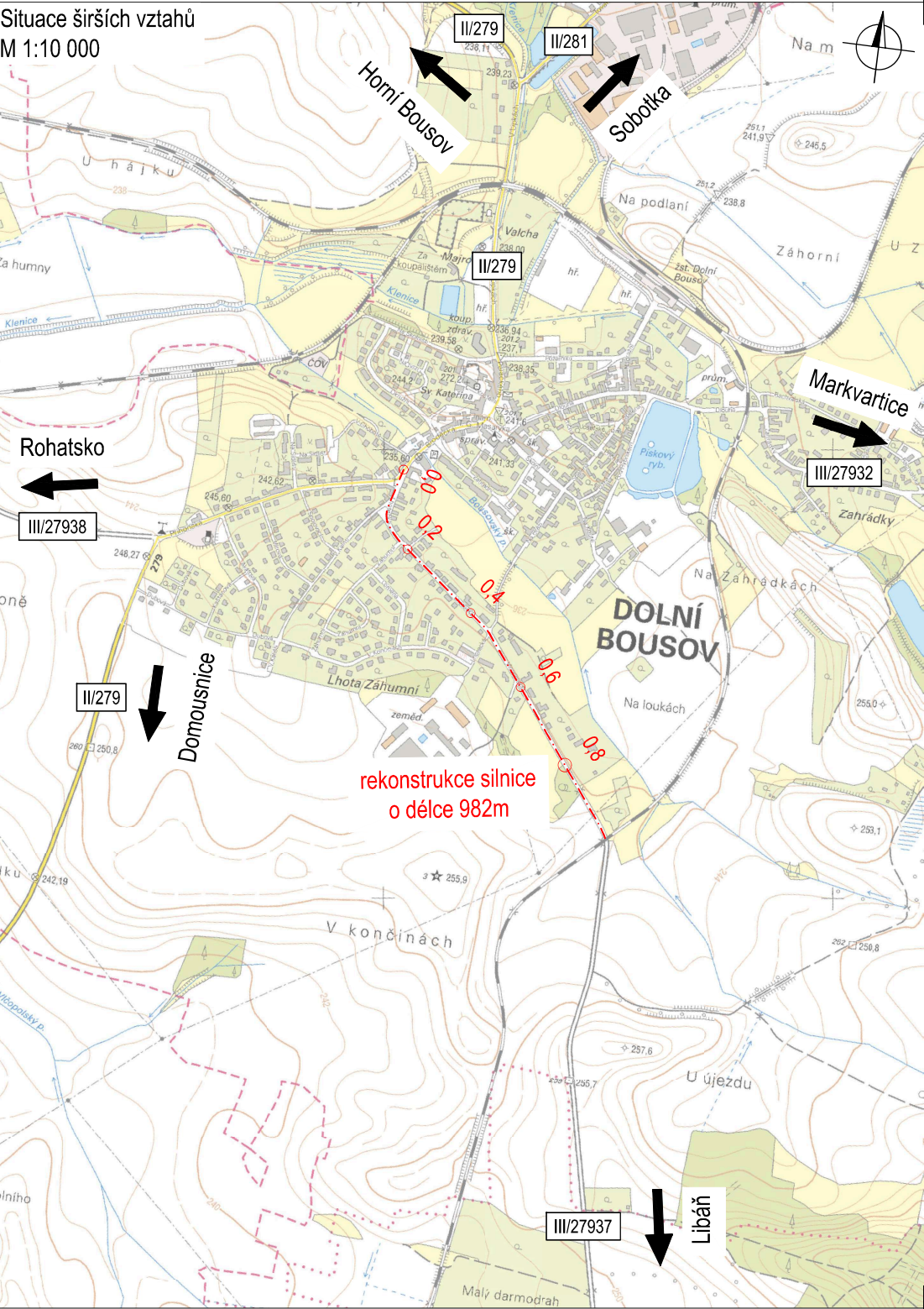


Situace širších vztahů  
M 1:10 000



Ministerstvo vnitra ČR

V zakresleném staveništi se nenachází  
žádný sdělovací kabel MV.

Nemáme námitek proti realizaci stavby.

Platnost tohoto vyjádření je 1 rok.


Podpis: *Ivan Hřečka*


**SCHVÁLENO**

Ivan Hřečka 15:00, 11/10/24

Č.	Datum	Popis	Vypracoval	Schválil
REVIZE				

Souřadnicový systém S-JTSK, Výškový systém Bpv

Objednatel:		KSÚS Středočeského kraje, p.o.	
		Zborovská 11, 150 21 Praha 5	
			

Navrh/vypracoval:	Zodpovědný projektant:	Zpracovatel:	
Bc. Tomáš Matoušek	Ing. Karel Fazekas, Ph.D.		
Technická kontrola:	Hlavní inženýr projektu:	4roads s.r.o.	
Ing. Martin Kouba	Ing. Karel Fazekas, Ph.D.	Slunná 541/27 162 00 Praha 6 IČ: 06327354	

Kraj:	Středočeský	Čís.sm.obj.:	SMLD-0038/00066001/2024
Katastrální území:	Dolní Bousov	Čís.akce:	24006
Akce:	III/27937 Dolní Bousov, rekonstrukce	Datum:	08/2024
		Formát:	2xA4
		Měřítko:	1:10 000
Část:	SITUAČNÍ VÝKRESY	Stupeň:	DUSP
Príloha:	Situační výkres širších vztahů	Číslo přílohy:	C.1

**Ověřovací doložka změny datového formátu dokumentu podle § 69a zákona č. 499/2004 Sb.**

Změnou datového formátu se nepotvrzuje správnost a pravdivost údajů obsažených v dokumentu a jejich soulad s právními předpisy.  
Nepodařilo se získat informace o podpisu.

**Typ vstupního dokumentu:** .PDF  
**Otisk souboru:** 94DE665277DE67404BC607EFA79601FF41B8B4F782384CD83D7B7BE65B3DC489  
**Použitý algoritmus:** SHA256\_SBB 2.16.840.1.101.3.4.2.1

**Subjekt, který změnu formátu dokumentu provedl:**  
Ministerstvo vnitra, Nad Štolou 3, 17034 Praha 7

**Datum vyhotovení ověřovací doložky:**  
11.10.2024

**Jméno a příjmení osoby, která změnu formátu dokumentu provedla:**  
Raimanová Monika PhDr.