

Stanoviska a vyjádření dotčených orgánů a dotčených správců dopravní a technické infrastruktury

Název akce: III/24513 Rostoklaty, most ev. Č. 24513-1

Číslo zakázky: 2020/0061

Stupeň: DUR

Pořadí:	Dotčený orgán státní správy
1	KHS
2	KŘP
3	KÚ Středočeského kraje - OD
4	KÚ Středočeského kraje - OŽP
5	MÚ Český Brod - Koordinované stanovisko
5A	MÚ Český Brod - OD
6A	Obec Rostoklaty
6B	
6C	
7A	Obec Břežany II
7B	
8	Povodí Labe
9	Správa železnic
10	Energie AG Kolín
11	CETIN
12	Ministerstvo obrany
13	ČEZ Distribuce
14	Drážní úřad - souhlas s umístěním v OP
15	VAK Beroun
16	ČD telematika
17	TELCO Pro Services
18	ČEZ ICT
19	TELCO Infrastructure

Váš dopis zn.:

Ze dne: 23.05.2024

Sp. zn.: S-KHSSC 37597/2024

Č. j.: KHSSC 39207/2024

Vyřizuje: Mgr. Petra Šťastná

Tel.: 310 014 421

E-mail: petra.stastna@khsstc.cz

Datum: 13.06.2024

Datovou schránkou:

AFRY CZ s.r.o.

Magistrů 1275/13

140 00 Praha 4 - Michle

Rostoklaty – „III/24513 Rostoklaty, most ev. č. 24513-1“. Závazné stanovisko dotčeného správního úřadu k projektové dokumentaci ke stavebnímu řízení.

Na základě žádosti investora, tj. Středočeský kraj, IČ: 70891095, Zborovská 11, 150 21 Praha 5 v zastoupení společností AFRY CZ s.r.o., IČ: 45306605, Magistrů 1275/13, 140 00 Praha 4 - Michle, posoudila Krajská hygienická stanice Středočeského kraje se sídlem v Praze jako dotčený správní úřad podle § 77 odst. 1 zákona č. 258/2000 Sb., o ochraně veřejného zdraví a o změně některých souvisejících zákonů, ve znění pozdějších předpisů (dále jen „zákon 258“), místně a věcně příslušný dle ustanovení § 11 odst. 1 písm. b/ zákona č. 500/2004 Sb., správní řád, ve znění pozdějších předpisů (dále jen „správní řád“), a § 82 odst. 1 a 2 písm. i) zákona, projektovou dokumentaci ke stavebnímu řízení akce „III/24513 Rostoklaty, most ev. č. 24513-1“.

Po zhodnocení souladu předloženého návrhu s požadavky předpisů v oblasti ochrany veřejného zdraví KHS konstatuje, že v části projektu týkající se elektro a sdělovacích objektů a objektů drah, a objektů úpravy území nejsou dotčeny zájmy chráněné orgány ochrany veřejného zdraví. Z tohoto důvodu KHS není v řízení o předmětném návrhu dotčeným orgánem státní správy a stanovisko se nevydává.

V části projektové dokumentace týkající se pozemních komunikací KHS v rozsahu právní úpravy provedené § 30 a § 77 zákona 258 a dále dle § 12 Nařízení vlády č. 272/2011 Sb., o ochraně zdraví před nepříznivými účinky hluku a vibrací, ve znění pozdějších předpisů (dále jen „nařízení 272“) a na základě § 334a odst. 1 a 3 zákona č. 283/2021 Sb., stavební zákon, ve znění pozdějších předpisů, vydává v souladu s ustanovením § 4 odst. 2 písm. a) zákona č. 183/2006 Sb., o územním plánování a stavebním řádu, ve znění pozdějších předpisů („stavební zákon“) a § 149 odst.1 správního řádu, toto

z á v a z n é s t a n o v i s k o :

S předloženým návrhem projektové dokumentace „III/24513 Rostoklaty, most ev. č. 24513-1“

s e s o u h l a s í .

Odůvodnění:

Na Krajskou hygienickou stanici Středočeského kraje byla předložena žádost o stanovisko ke stavebnímu řízení akce „III/24513 Rostoklaty, most ev. č. 24513-1“. Byla předložena projektová dokumentace, kterou zpracovala společnost AFRY CZ s.r.o., IČ: 45306605, Magistrů 1275/13, 140 00 Praha 4 – Michle; hlavní inženýr projektu: Ing. Michal Marvan, z 04/2024.

K danému záměru bylo k územnímu řízení vydáno závazné stanovisko KHS s č.j. KHSSC 64228/2021 ze dne 28.12.2021.

Předmětná projektová dokumentace řeší demolici stávajícího mostu ev. č. 24513-1. Mostní objektu bude kompletně zdemolován a nahrazen novým. V první fázi demolice bude odstraněno veškeré mostní vybavení, odfrézována vozovka. Následně bude pomocí autojeřábu nosná konstrukce mostu podchycena, odříznuta od spodní stavby, vyzdvihnuta a přemístěna mimo prostor železniční tratě. Následně bude zdemolována a odvezena na skládku. Dále bude zrealizováno mostní provizorium, které budou sloužit pro spojení obcí a železničních zastávek. Nivelita komunikace III/24513 bude zdvižena o cca 2,0 m.

Vlivem provozu po navržené komunikaci nedojde k negativnímu ovlivnění stávající hlukové situace v dané lokalitě.

Stavební práce budou realizovány tak, aby hluková zátěž v chráněném venkovním prostoru staveb byla v souladu s nařízením 272. Nejbližší obytná zástavba se nachází ve vzdálenosti cca 160 m.

Předložená projektová dokumentace na výše uvedenou stavbu není v rozporu se zájmy chráněnými orgánem ochrany veřejného zdraví a byl shledán soulad se všemi požadovanými předpisy.

Mgr. Petra Šťastná

vedoucí oddělení hygieny obecné a komunální
pro okresy Kolín a Kutná Hora

Rozdělovník

adresát – datovou schránkou
KHS-HOK a.a.



Datová schránka: ay4ur5q, AFRY CZ s.r.o.
Uživatel: Adéla Dianová

Přijatá zpráva - Detail zprávy

Předmět: Rostoklaty – „III/24513 Rostoklaty, most ev. č. 24513-1“ - SR
ID zprávy: 1371952260
Typ zprávy: Přijatá datová zpráva
Stav zprávy: Doručená
Datum a čas: 13. 6. 2024 v 10:49:09

Odesílatel: Krajská hygienická stanice Středočeského kraje se sídlem v Praze, Dittrichova 329/17, Nové Město, 12000 Praha 2, CZ
ID schránky: hhcai8e
Typ schránky: Orgán veřejné moci
Odesílající osoba: Pověřená osoba


Zmocnění: 0/0 Sb. § - odst. - písm. -
Naše čís. jednací: KHSSC 39207/2024
Naše spisová zn.: S-KHSSC 37597/2024
Vaše čís. jednací: Nezadáno
Vaše spisová zn.: Nezadáno
K rukám: Nezadáno
Do vlastních rukou: Ne
Zakázáno doručení fikcí: Ne

Přílohy:

SR_-_Rostoklaty_-_III_24513_most_ev.c._24513-1_.pdf (236,18 kB)

Události zprávy:

- 13. 6. 2024 v 10:28:02 EV0: Datová zpráva byla podána.
- 13. 6. 2024 v 10:28:02 EV5: Datová zpráva byla dodána do datové schránky příjemce. Je-li příjemcem datové zprávy orgán veřejné moci vystupující v postavení orgánu veřejné moci, byla datová zpráva tímto okamžikem doručena.
- 13. 6. 2024 v 10:49:09 EV12: Přihlásila se pověřená osoba s právem přístupu ke zprávě ve smyslu § 8, odst. 6 zákona č. 300/2008 Sb., v platném znění. Datová zpráva je nyní doručena. Případné dřívější datum doručení fikcí nebo doručení dodáním do schránky orgánu veřejné moci není dotčeno.





Pomáhat a chránit

KRAJSKÉ ŘEDITELSTVÍ POLICIE STŘEDOČESKÉHO KRAJE

Územní odbor Kolín
Dopravní inspektorát Kolín

Č.j.: KRPS-169504-2/ČJ-2024-010406

Ev.č.: SDZVK-221-2024

Kolín 10. července 2024

Počet listů: 2
Příloha: 0**AFRY CZ s.r.o.
Magistrů 1275/13
140 00 Praha 4**-----
vaše č.j.: OP0737/2024
tel.: +420 732 841 656
iČ: 45306605
ID DS: ay4ur5q
e-mail:**Stanovisko k akci: „III/24513 Rostoklaty, most ev.č. 24513-1“**

Dopravní inspektorát, Policie ČR KŘP Stč. kraje, územní odbor Kolín, jako příslušný orgán Policie České republiky s odkazem na § 16 odst. 1 zákona č. 13/1997 Sb., o pozemních komunikacích, ve znění pozdějších předpisů a § 77 odst. 2 písm. b) zákona č. 361/2000 Sb., o provozu na pozemních komunikacích a o změnách některých zákonů (zákon o silničním provozu), v platném znění, pro potřeby stavebního řízení,

souhlasí

s výše uvedenou akcí z hlediska bezpečnosti a plynulosti silničního provozu.

Odůvodnění

Předmětem předložené dokumentace výše uvedené akce, doručené dne 28.6.2024, zpracované panem Ing. Michalem Marvanem, je trvalá stavba mostního objektu, která slouží k převedení komunikace silnice č. III/24513 přes část celostátní dráhy číslo 520 00 Kolín – Praha-Libeň. V rámci stavby dojde k celkové výměně stávající mostní konstrukce za novou a demolici starého mostního objektu. Směrové a výškové řešení komunikace v místě mostu odpovídá návrhu obousměrného mostu s chodníkem. Pro dodržení průjezdného průřezu pod mostem dle ČSN 73 6201 je niveleta komunikace zdvižena o cca 2,0 m. Návrhová rychlost je 50 km/h. Komunikace je v řešeném úseku navržena v kategorií šířce S7,5/50.

V úseku před mostem (směr Břežany II) je vozovka rozšířena v rámci úseku úpravy, z původní kategorie S 6,5 m na S 7,5 m. Za mostem pokračuje toto šířkové uspořádání a na konci úpravy je vozovka opět zúžena s ohledem napojení na stávající vozovku.

Návrh dopravního značení odpovídá vyhlášce č. 294/2015 Sb., kterou se provádějí pravidla provozu na pozemních komunikacích, ve znění pozdějších předpisů, Zásadám pro dopravní značení na pozemních komunikacích TP 65, Zásadám pro vodorovné dopravní značení na pozemních komunikacích TP 133 a Zásadám pro označování dopravních situací na pozemních komunikacích TP 169.

Dopravní inspektorát Kolín požaduje navržené svislé dopravní značení č. B 20a (50) na silnici č. III/24513 od obce Rostoklaty přesunout na společný sloupek dopravního značení č. IZ 4b „ROSTOKLATY“ a to s ohledem na navrženou vzájemnou vzdálenost dopravního značení a na zohlednění plynulosti silničního provozu. V opačném směru (tj. od obce Břežany II) doporučujeme řešit postupné snížení maximální dovolené rychlosti a to instalací svislého dopravního značení č. B 20a (70) a to v místě st.km. 1,3 (v blízkosti poz. parc. č. 1454 k.ú. Břežany II).

Václavská 11
280 16 Kolín 3Výtisk č. 1: AFRY CZ s.r.o.
Výtisk č. 2: Dopravní inspektorát Kolín

Tel.: +420 974 874 562

Fax: +420 974 874 569

Email: ko.di@pcr.czPodatelna: krops.podatelna@pcr.cz

IDDS: 2dtai5u

Policie České republiky, jakožto dotčený orgán vydávající své stanovisko, po výše uvedené úpravě dopravního značení, s návrhem souhlasí, neboť návrh odpovídá obecným požadavkům na bezpečnost a plynulost provozu na pozemních komunikacích.

V případě, že stavba může ovlivnit bezpečnost nebo plynulost silničního provozu, je nutný předchozí souhlas Policie České republiky. K žádosti o předchozí souhlas Policie České republiky se zvláštním užíváním předloží stavebník nebo zhotovitel stavby návrh DIO (dopravně inženýrských opatření) tj. přechodného dopravního značení, s časovým harmonogramem prací minimálně 30 dní před začátkem akce. Přechodné dopravní značení navrhne, dodá a instaluje odborná firma s oprávněním tuto činnost vykonávat.

Toto stanovisko neslouží jako vyjádření k existenci inženýrských sítí. V případě, že budete požadovat vyjádření k existenci inženýrských sítí, požádejte věcně příslušné oddělení Policie České republiky na adrese: Krajské ředitelství policie Středočeského kraje, OIKT, Na Baních 1535, 156 00 Praha 5 - Zbraslav.

Dopravní inspektorát si vyhrazuje právo toto stanovisko změnit nebo doplnit, pokud si to bude vyžadovat změna situace v silničním provozu.

Zpracoval: komisař por. Ing. Tomáš Barták

komisař npor. Ing. Vlastimil Hruška
vedoucí dopravního inspektorátu

z rozkazu komisař por. Ing. Tomáš Barták
komunikační inženýr

Ing. Tomáš
Barták

Digitálně podepsal
Ing. Tomáš Barták
Datum: 2024.07.10
14:49:57 +02'00'

Výtisk č. 1: AFRY CZ s.r.o.

Výtisk č. 2: Dopravní inspektorát Kolín

Václavská 11
280 16 Kolín 3

Tel.: +420 974 874 562

Fax: +420 974 874 569

Email: ko.di@pcr.cz

Podatelna: krps.podatelna@pcr.cz

IDDS: 2dtai5u





Datová schránka: ay4ur5q, AFRY CZ s.r.o.
Uživatel: Adéla Dianová

Přijatá zpráva - Detail zprávy

Předmět: 010406 - stanovisko - AFRY CZ S.R.O. III/24513 ROSTOKLATY, MOST 24513-1
ID zprávy: 1384161953
Typ zprávy: Přijatá datová zpráva
Stav zprávy: Doručená
Datum a čas: 10. 7. 2024 v 15:07:12

Odesílatel: Krajské ředitelství policie Středočeského kraje, Na Baních 1535, Zbraslav, 15600 Praha 5, CZ
ID schránky: 2dtai5u
Typ schránky: Orgán veřejné moci
Odesílající osoba: Administrátor

Zmocnění: Nežadáno
Naše čís. jednací: KRPS-169504-2/ČJ-2024-010406
Naše spisová zn.: KRPS-169504/ČJ-2024-010406
Vaše čís. jednací: SDZVK-221-2024
Vaše spisová zn.: Nežadáno
K rukám: Nežadáno
Do vlastních rukou: Ne
Zakázáno doručení fikcí: Ne

Přílohy:

SDZVK-221-2024_p_pdf.pdf (1,36 MB)

Události zprávy:

- 10. 7. 2024 v 15:04:27 EV0: Datová zpráva byla podána.
- 10. 7. 2024 v 15:04:27 EV5: Datová zpráva byla dodána do datové schránky příjemce. Je-li příjemcem datové zprávy orgán veřejné moci vystupující v postavení orgánu veřejné moci, byla datová zpráva tímto okamžikem doručena.
- 10. 7. 2024 v 15:07:12 EV12: Přihlásila se pověřená osoba s právem přístupu ke zprávě ve smyslu § 8, odst. 6 zákona č. 300/2008 Sb., v platném znění. Datová zpráva je nyní doručena. Případné dřívější datum doručení fikcí nebo doručení dodáním do schránky orgánu veřejné moci není dotčeno.

AFRY CZ s.r.o.
Praha
10 -07- 2024
došlo dne:
č.j.: 3192/PP2684
přiděleno: MAYER

Krajský úřad Středočeského kraje

ODBOR DOPRAVY

Dokument je opatřen elektronickým pečeti	
Podpisující:	Středočeský kraj - Krajský úřad
Organizace:	Středočeský kraj
Sériové č. cert.:	2112865
Vydavatel cert.:	PostSignum Qualified CA 4
Datum a čas:	27.05.2024 13:21:05
Dávod:	
Místo:	

Praha:	27.05.2024	AFRY CZ s.r.o.
Číslo jednací:	068288/2024/KUSK-DOP/Nech	IČ: 45306605
Spisová značka:	SZ_ 068288/2024/KUSK	Mgr. Petr Mayer
Oprávněná úřední osoba:	Eva Nechmačová	Magistrů 1275/13
Značka:	DOP/Nech	140 00 Praha 4
		ID DS: ay4ur5q

Žádost o závazné stanovisko pro stavební řízení, název stavby: „III/24513 Rostoklaty, most ev.č. 24513-1“, stupeň DSP

Krajský úřad Středočeského kraje, Odbor dopravy, obdržel dne 23.05.2024 Vaši žádost o závazné stanovisko pro stavební řízení, název stavby: „III/24513 Rostoklaty, most ev.č. 24513-1“, stupeň DSP.

Krajský úřad Středočeského kraje, Odbor dopravy, dle § 40 odst. 3 písm. f) zákona č. 13/1997 Sb., o pozemních komunikacích, ve znění pozdějších předpisů, uplatňuje závazné stanovisko v územním řízení z hlediska řešení silnic II. a III. třídy, v souladu s ustanovením § 4 odst. 2 zákona č. 183/2006 Sb., o územním plánování a stavebním řádu.

Krajský úřad Středočeského kraje, Odbor dopravy, tudíž k Vaší žádosti o závazné stanovisko sděluje, že **vydává závazná stanoviska v územním řízení** (nikoliv k projektové dokumentaci pro stavební povolení), a z **hlediska řešení silnic II. a III. třídy** (tj. nových staveb, nikoliv rekonstrukcí).

(otisk úředního razítka)

Eva Nechmačová

odborný referent silničního hospodářství



Datová schránka: ay4ur5q, AFRY CZ s.r.o.

Uživatel: Adéla Dianová

Přijatá zpráva - Detail zprávy

Předmět: Žádost o stanovisko k PD**ID zprávy:** 1364200109**Typ zprávy:** Přijatá datová zpráva**Stav zprávy:** Doručená**Datum a čas:** 27. 5. 2024 v 15:29:27**Odesílatel:** Středočeský kraj, Zborovská 81/11, Smíchov, 15000 Praha 5, CZ**ID schránky:** keebyyf**Typ schránky:** Orgán veřejné moci**Odesílající osoba:** Spisová aplikace**Zmocnění:** 0/0 Sb. § - odst. - písm. -**Naše čís. jednací:** 068288/2024/KUSK**Naše spisová zn.:** SZ_068288/2024/KUSK**Vaše čís. jednací:** Nezařáno**Vaše spisová zn.:** Nezařáno**K rukám:** Nezařáno**Do vlastních rukou:** Ne**Zakázáno doručení fikcí:** Ne

Přílohy:

[068288_2024_stanovisko.pdf \(258,47 kB\)](#)

Události zprávy:

- 27. 5. 2024 v 15:28:13** EV0: Datová zpráva byla podána.
- 27. 5. 2024 v 15:28:13** EV5: Datová zpráva byla dodána do datové schránky příjemce. Je-li příjemcem datové zprávy orgán veřejné moci vystupující v postavení orgánu veřejné moci, byla datová zpráva tímto okamžikem doručena.
- 27. 5. 2024 v 15:29:27** EV12: Přihlásila se pověřená osoba s právem přístupu ke zprávě ve smyslu § 8, odst. 6 zákona č. 300/2008 Sb., v platném znění. Datová zpráva je nyní doručena. Případné dřívější datum doručení fikcí nebo doručení dodáním do schránky orgánu veřejné moci není dotčeno.

AFRY CZ s.r.o.	
Praha	27-05-2024
došlo dne:	2402/PP2059
č.j.:	MAYER
přiděleno:	

Krajský úřad Středočeského kraje

ODBOR ŽIVOTNÍHO PROSTŘEDÍ A ZEMĚDĚLSTVÍ

Praha: 26. 06. 2024

AFRY CZ s.r.o.

Číslo jednací: 068285/2024/KUSK

Magistrů 1275/13

Spisová značka: SZ_068285/2024/KUSK

140 00 Praha 4

Vyřizuje: Dana Hráská, l. 980

Vyjádření k projektové dokumentaci pro stavební řízení na akci „III/24513 Rostoklaty, most ev.č. 24513-1“

Krajský úřad Středočeského kraje, Odbor životního prostředí a zemědělství, obdržel žádost o vyjádření k záměru „III/24513 Rostoklaty, most ev.č. 24513-1“.

Investor: Krajská správa a údržba silnic Středočeského kraje, p.o., Zborovská 81/11, 150 21 Praha 5 ; IČO: 00066001

Charakter záměru: Předmětem projektu je demolice stávajícího mostního objektu a výstavba nového mostu. Most převádí komunikaci III/24513 přes železniční trať mezi obcemi Rostoklaty a Břežany II. Součástí záměru je rovněž úprava komunikace III/24513 o délce cca 340 m a přeložení stávajících chodníků.

Umístění: k.ú.: Rostoklaty

Na základě kompetencí svěřených zdejšímu úřadu podle jednotlivých složkových zákonů na úseku životního prostředí, sdělujeme následující stanovisko:

Z hlediska zákona č. 114/1992 Sb., o ochraně přírody a krajiny, ve znění pozdějších předpisů (Ing. Štásta, l. 910):

Předmětem záměru je demolice stávajícího mostu přes železniční trať a jeho nahrazení mostem novým. Záměr se nachází v k. ú. Rostoklaty.

Krajský úřad Středočeského kraje, odbor životního prostředí a zemědělství (dále jen Krajský úřad), jako orgán ochrany přírody podle ustanovení § 77a odst. 4 a následujících zákona č. 114/1992 Sb., o ochraně přírody a krajiny, ve znění pozdějších předpisů (dále jen zákon) sděluje, že z hlediska zvláště chráněných území (přírodní rezervace, přírodní památky a jejich ochranná pásma) a z hlediska zvláště chráněných druhů rostlin a živočichů **nemá** k předkládanému záměru **přípomínky**.

Krajský úřad jako orgán ochrany přírody příslušný podle ust. § 77a odst. 4 písm. o) zákona sděluje, že v souladu s ust. § 45i zákona **již byl vyloučen** významný **vliv** předloženého záměru, samostatně i ve spojení s jinými záměry nebo koncepcemi, na předměty ochrany nebo celistvost evropsky významných lokalit nebo ptačích oblastí v působnosti Krajského úřadu,

stanovisky orgánu ochrany přírody pod č. j. 149193/2021/KUSK ze dne 29. 12. 2021 a č. j. 047869/2021/KUSK ze dne 15. 4. 2021 a tato stanoviska **zůstávají nadále v platnosti**.

Odůvodnění: Zvláště chráněná území v gesci Krajského úřadu se v místě ani v blízkosti záměru nenacházejí. Na základě dat Nálezové databáze ochrany přírody Agentury ochrany přírody a krajiny ČR Krajský úřad nemá informace o výskytu zvláště chráněných druhů, jejichž zákonem stanovené ochranné podmínky by mohly být v konfliktu se záměrem.

Krajský úřad oproti předchozímu posouzení nezaznamenal úpravy záměru, které by mohly být významné z hlediska vlivů záměru na lokality soustavy Natura 2000.

Z hlediska zákona č. 100/2001 Sb., o posuzování vlivů na životní prostředí, ve znění pozdějších předpisů (Ing. Bartošová, l. 979):

Na základě předložených podkladů Vám Krajský úřad Středočeského kraje, jakožto příslušný dle § 22 a § 23 odst. 4 zákona č. 100/2001 Sb., o posuzování vlivů na životní prostředí, v platném znění sděluje, že na základě uvedené charakteristiky navrhovaný záměr „III/24513 Rostoklaty, most ev. č. 24513-1“ v k. ú. Rostoklaty je nevýznamnou změnou již stávajícího záměru a **není předmětem posuzování** dle § 4 odst. 1 cit. zákona.

Odůvodnění:

Záměr s ohledem na svůj charakter, velikost a rozsah nenaplnuje pojem „rekonstrukce“ ve smyslu díkce bodu č. II/49 přílohy č. 1 cit. zákona „*Silnice všech tříd a místní komunikace I. a II. třídy o méně než čtyřech jízdních pružích od stanovené délky (a); ostatní pozemní komunikace od stanovené délky (a) a od stanovené návrhové intenzity dopravy předpokládané pro novostavby a ročního průměru denních intenzit pro stávající stavby (b). a) 2 km; b) 1000 voz/24 hod*“. Vliv na území soustavy Natura 2000 byl vyloučen. Vzhledem k výše uvedenému nedochází k naplnění podmínek dle § 4 odst. 1 cit. zákona, a záměr tedy není předmětem posuzování a nebude vyžadovat provedení zjišťovacího řízení dle § 7 cit. zákona.

Upozornění: V rámci předložených podkladů je v textu odkazováno na neplatnou legislativu v oblasti odpadového hospodářství, tedy není reflektován zákon č. 541/2020 Sb., o odpadech účinný od 01.01.2021 a navazující vyhlášky.

Z hlediska zákona č. 334/1992 Sb. o ochraně zemědělského půdního fondu ve znění pozdějších předpisů (Ing. Rašáková, l. 842):

Orgán ochrany ZPF k záměru „III/24513 Rostoklaty, most ev.č. 24513-1“ nemá připomínek, neboť bylo vydáno závazné stanovisko dne 23.06.2021 pod č.J. MUCB 35895/2021.

Z hlediska zákona č. 201/2012 Sb., o ochraně ovzduší v platném znění (Ing. Hrobský, l. 778):

Stavební činnost, která bude spojená s tímto projektem, může být výrazným zdrojem prašnosti, především tuhých znečišťujících látek (PM₁₀ a PM_{2,5}), proto je nutné při provádění stavebních činností uplatnit taková opatření, která povedou k jejímu omezení. Opatření jsou uvedena v metodickém pokynu Ministerstva životního prostředí České republiky ke stanovování podmínek k omezení emisí ze stavebních strojů a z dalších stavebních činností.

Realizace některých opatření, která jsou uvedena v metodickém pokynu Ministerstva životního prostředí České republiky ke stanovování podmínek k omezení emisí ze stavebních strojů

a z dalších stavebních činností povede k omezení prašnosti v místě provádění stavby, a tím dojde ke snížení vlivů záměru na kvalitu ovzduší v dotčené lokalitě.

Z hlediska **dalších složkových zákona na úseku životního prostředí** není Krajský úřad Středočeského kraje kompetentním orgánem, nebo nemá připomínku.

Ing. Simona Jandurová

vedoucí Odboru životního prostředí
a zemědělství

..

v.z. Ing. Hana Švingrová

vedoucí oddělení posuzování vlivů na
životní prostředí

Dokument je podepsán elektronickým podpisem	
Podpisující:	Ing. Hana Švingrová
Organizace:	Středočeský kraj
Sériové č. cert.:	23000949
Vydavatel cert.:	Pořádkem kvalifikovaný CA 4
Datum a čas:	26.06.2024 16:02:24
Dávod:	
Místo:	



Datová schránka: ay4ur5q, AFRY CZ s.r.o.
Uživatel: Adéla Dianová

Přijatá zpráva - Detail zprávy

Předmět: III/24513 Rostoklaty, most ev.č. 24513-1
ID zprávy: 1378364194
Typ zprávy: Přijatá datová zpráva
Stav zprávy: Doručená
Datum a čas: 27. 6. 2024 v 07:29:31

Odesílatel: Středočeský kraj, Zborovská 81/11, Smíchov, 15000 Praha 5, CZ
ID schránky: keebyf
Typ schránky: Orgán veřejné moci
Odesílající osoba: Spisová aplikace

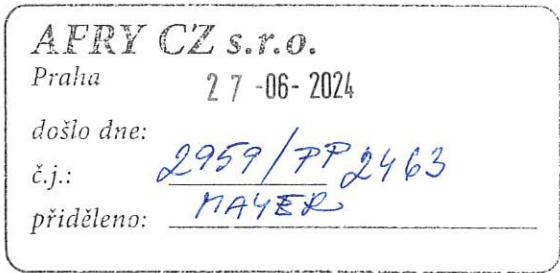
Zmocnění: 0/0 Sb. § - odst. - písm. -
Naše čís. jednací: 068285/2024/KUSK
Naše spisová zn.: SZ_068285/2024/KUSK
Vaše čís. jednací: Nežadáno
Vaše spisová zn.: Nežadáno
K rukám: Nežadáno
Do vlastních rukou: Ne
Zakázáno doručení fikcí: Ne

Přílohy:

III_24513_Rostoklaty_most_ev.c._24513-1.pdf (259,53 kB)

Události zprávy:

- 27. 6. 2024 v 07:28:50 EV0: Datová zpráva byla podána.
- 27. 6. 2024 v 07:28:50 EV5: Datová zpráva byla dodána do datové schránky příjemce. Je-li příjemcem datové zprávy orgán veřejné moci vystupující v postavení orgánu veřejné moci, byla datová zpráva tímto okamžikem doručena.
- 27. 6. 2024 v 07:29:31 EV12: Přihlásila se pověřená osoba s právem přístupu ke zprávě ve smyslu § 8, odst. 6 zákona č. 300/2008 Sb., v platném znění. Datová zpráva je nyní doručena. Případné dřívější datum doručení fikcí nebo doručení dodáním do schránky orgánu veřejné moci není dotčeno.





VÁŠ DOPIS / ZE DNE	23. 05. 2024	Název	KSÚS Středočeského kraje, p. o., IČ: 00066001
ČÍSLO SPISU	S-MUCB 34350/2024	Ulice a číslo	Zborovská 81/11
ČÍSLO JEDNACÍ	MUCB 38101/2024	PSČ Město	150 21 Praha 5
Počet listů/příloh	13/0		
VYŘIZUJE	Adam Turecký	<u>zastoupení:</u>	
TELEFON	321 612 138	Název	AFRY CZ s.r.o., IČ: 45306605
EMAIL	turecky@cesbrod.cz	Ulice a číslo	Magistrů 1275/13,
DATUM	dne 20. 06. 2024	PSČ Město	140 00 Praha 4

KOORDINOVANÉ ZÁVAZNÉ STANOVISKO pro vydání stavebního povolení

Městský úřad Český Brod, jako dotčený orgán příslušný podle § 136 zákona č. 500/2004 Sb., správní řád, ve znění pozdějších předpisů (dále jen "správní řád"), a podle dále uvedených ustanovení jednotlivých zvláštních zákonů, po posouzení žádosti, kterou dne 23. 5. 2024 podal žadatel, kterým je

Krajská správa a údržba silnic Středočeského kraje, p. o., IČ: 00066001

sídlo: Zborovská 81/11, 150 21 Praha 5

kterou zastupuje: AFRY CZ s.r.o., IČ: 45306605, Mgr. Petr Mayer

sídlo: Magistrů 1275/13, 140 00 Praha 4

(dále jen "žadatel"), ve věci:

III/24513 Rostoklaty, most ev. č. 24513-1

(dále jen "záměr") na pozemku p. č. 614, 615, 616, 622, 642, 645, 646, 647, 747 v **katastrálním území Rostoklaty** a po zkoordinování požadavků na ochranu dotčených veřejných zájmů, vydává podle ustanovení § 4 odst. 2 a 7 zákona č. 183/2006 Sb., o územním plánování a stavebním řádu (stavební zákon), ve znění pozdějších předpisů (dále jen "stavební zákon") a podle § 136 a § 149 odst. 1 správního řádu toto **koordinované závazné stanovisko** pro úseky, které jako dotčený orgán hájí:

(dle přílohy č. 8 k vyhlášce č. 146/2008 Sb.) ve smyslu ustanovení § 4 odst. 6 zákona č. 183/2006 Sb., o územním plánování a stavebním řádu (stavební zákon), ve znění zákona č. 68/2007 Sb.

Z hlediska územního plánování (vyřizuje: Ing. Andrea Hájková, tel.: 321 612 135, e-mail: hajkova@cesbrod.cz)

Na základě ustanovení §6 zákona č. 183/2006 Sb., o územním plánování a stavebním řádu, ve znění pozdějších předpisů (dále jen „zákon“) sděluje k výše uvedené žádosti MěÚ Český Brod, odbor stavební a územního plánování – úřad územního plánování následující vyjádření:

Městský úřad Český Brod, jako úřad územního plánování příslušný podle § 6 zákona č. 183/2006 Sb., o územním plánování a stavebním řádu (stavební zákon), ve znění do 31.12.2023 (dále jen "stavební zákon") ve spojení s § 334a zákona č. 283/2021 Sb., (nový stavební zákon), ve znění pozdějších předpisů se podle Metodického sdělení MMR č.j. MMR-48589/2021-81 nejedná o záměr umístění stavby, pouze o stavební povolení k již vydanému platnému územnímu rozhodnutí, záměr nevyvolává změnu v území, dle § 2 odst. 1 písm. a) stavebního zákona a tudíž orgán územního plánování není příslušný k vydání závazného stanoviska, dle § 96b stavebního zákona.

Ing. Andrea Hájková, v.r.



Z hlediska státní památkové péče (vyřizuje: Žaneta Kadlecová, tel.: 313 036 101, e-mail: kadlecova@cesbrod.cz)

Městský úřad Český Brod, odbor stavební a územního plánování – památková péče, jako místně a věcně příslušný orgán státní památkové péče ve smyslu §29 odst. 2 zákona č. 20/1987Sb., o státní památkové péči, ve znění pozdějších předpisů (dále jen "orgán státní památkové péče") sděluje, že záměr z hlediska státní památkové péče je přípustný při dodržení následujících připomínek:

1. V případě jakýchkoliv výkopových prací je stavebník v souladu s ustanovením § 22, odst. 2 zákona č. 20/1987 Sb. už od doby přípravy stavby **povinen** oznámit svůj záměr Archeologickému ústavu AV ČR Praha, Letenská 4, 118 01 Praha 1, a umožnit jemu nebo oprávněné organizaci provést na dotčeném území záchranný archeologický výzkum.
2. V případě, že v souvislosti s přípravou stavby nebo při jejím provádění dojde k archeologickým nálezům, je stavebník ve smyslu § 23, odst. 5, zákona č. 20/1987 Sb., povinen ihned podat oznámení stavebnímu úřadu a orgánu státní památkové péče, popřípadě Archeologickému ústavu AV ČR Praha a učinit nezbytná opatření, aby nález nebyl poškozen nebo zničen (§ 127 stavebního zákona).
3. V případě, že by se v trase stavby nacházela nějaká neevidovaná drobná stavba (boží muka, mezník, atd.), je stavebník povinen ji v dostatečné vzdálenosti obejít, tak aby nebyla poškozena. Pokud by to nebylo možné, bude stavebník jiný postup předem konzultovat se zástupcem památkové péče.

Žaneta Kadlecová, v.r.

Z hlediska dopravy (vyřizuje: Ing. Jana Vejvodová, tel.: 313 034 014, e-mail: vejvodova@cesbrod.cz)

Městský úřad Český Brod, odbor dopravy a obecní živnostenský úřad, jako silniční správní úřad a speciální stavební úřad příslušný podle § 40 odst. 4 písm. a) zákona č. 13/1997 Sb., o pozemních komunikacích ve znění pozdějších předpisů (dále jen "zákon o pozemních komunikacích") a zároveň jako dotčený orgán ve smyslu ustanovení § 136 zákona č. 500/2004 Sb., správní řád, ve znění pozdějších předpisů obdržel žádost ve věci vydání závazného stanoviska k vydání stavebního povolení na stavbu „Odstranění stávajícího a výstavba nového mostního obj. ev. č. 24513-I, Rostoklaty“.

Po posouzení žádosti, vydává správní orgán v souladu s ustanovením § 149 správního řádu toto závazné stanovisko:

- stavbou bude dotčena silnice č. III/24513. Se stavbou z hlediska našich zájmů souhlasíme za splnění níže uvedených podmínek,
- k žádosti podané po 1. 7. 2023 v souvislosti s účinností zákona č. 283/2021 Sb., stavební zákon, je příslušným stavebním úřadem pro vydání SP na výše uvedenou stavbu Městský úřad Český Brod, odbor výstavby a územního plánování,
- rekonstrukce mostu bude probíhat za úplné uzavírky sil. č. III/24513 mezi obcemi Rostoklaty a Břežany II. Zhotovitel stavby požádá o uzavírku MěÚ Český Brod, odbor dopravy a obecní živnostenský úřad minimálně 30 dnů před zahájením akce. Žádost o povolení uzavírky bude obsahovat náležitosti dle § 39 vyhl. č. 104/1997 Sb.
- zhotovitel stavby požádá před uzavřením sil. č. III/24513 MěÚ Český Brod, odbor dopravy a obecní živnostenský úřad o stanovení přechodné úpravy provozu v rámci objízdných tras na dotčených silnicích II. a III. třídy spadajících do naší působnosti, po předchozím odsouhlasení orgánem Policie ČR KŘP Střed. kraje DI Kolín. Objízdné trasy musí být určeny tak, aby pro danou dopravu (osobní, nákladní) byly vhodné z hlediska stavebního a dopravně technického stavu komunikací.



Odůvodnění:

Správní orgán obdržel dne 23. 5. 2024 žádost o vydání závazného stanoviska k vydání stavebního povolení na výše uvedenou stavbu.

Správní orgán předložené podklady posoudil a dospěl k závěru, že má dostatek podkladů pro vydání závazného stanoviska. Zároveň stanovil podmínky stavby vyplývající ze zákona č. 13/1997 Sb., o pozemních komunikacích.

Poučení:

Proti tomuto závaznému stanovisku nelze v souladu s ustanovením § 149 odst. 1 zákona č. 500/2001 Sb., správní řád, ve znění pozdějších předpisů, podat samotné odvolání, neboť tento úkon není samostatným rozhodnutím. Pokud toto závazné stanovisko znemožňuje vyhovět výše uvedené žádosti, příslušný správní orgán, který rozhoduje ve věci samé, v souladu s ustanovením § 149 odst. 3 správního řádu nebude provádět další dokazování a žádost zamítne. Až proti rozhodnutí příslušného správního orgánu je možné podat odvolání, které umožní, aby bylo v souladu s ustanovením § 149 odst. 4 správního řádu přezkoumáno toto závazné stanovisko.

Ing. Jana Vejvodová, v.r.

Z hlediska lesního hospodářství (vyřizuje: Josef Novák, tel.: 321 612 183, e-mail: novak@cesbrod.cz)

Na základě ustanovení § 48 zákona č. 289/1995 Sb., o lesích a o změně některých zákonů (dále jen „zákon o lesích“) sděluje k výše uvedené žádosti MěÚ Český Brod, odbor životního prostředí a zemědělství – lesní hospodářství následující vyjádření:

bez připomínek

Josef Novák, v.r.

Z hlediska nakládání s odpady (vyřizuje: Ilona Tučimová, tel.: 321 612 182, e-mail: tucimova@cesbrod.cz)

Na základě zákona č. 541/2020 Sb., o odpadech a o změně některých dalších zákonů, ve znění pozdějších předpisů, sděluje k výše uvedené žádosti MěÚ Český Brod, odbor životního prostředí a zemědělství – nakládání s odpady k výše uvedené věci následující vyjádření:

bez připomínek

Ilona Tučimová, v.r.

Z hlediska ochrany ovzduší (vyřizuje: Ilona Tučimová, tel.: 321 612 182, e-mail: tucimova@cesbrod.cz)

Na základě ustanovení §11 zákona č. 201/2012 Sb., o ochraně ovzduší, ve znění pozdějších předpisů (dále jen „zákon“) sděluje k výše uvedené žádosti MěÚ Český Brod, odbor životního prostředí a zemědělství – ochrany ovzduší následující vyjádření:

bez připomínek

Ilona Tučimová, v.r.



Z hlediska ochrany přírody (vyřizuje: Ing. Rostislav Vodička, tel.: 321 612 181, e-mail: vodicka@cesbrod.cz)

Na základě ustanovení § 77 zákona č. 114/1992 Sb., o ochraně přírody a krajiny, ve znění pozdějších předpisů (dále jen „zákon“) sděluje k výše uvedené žádosti MěÚ Český Brod, odbor životního prostředí a zemědělství – ochrana přírody následující vyjádření:

bez připomínek

Ing. Rostislav Vodička, v.r.

Z hlediska ochrany ZPF (vyřizuje: Ing. Ludmila Krčmová, tel.: 321 612 184, e-mail: krcmova@cesbrod.cz)

Na základě ustanovení § 15 zákona č. 334/1992 Sb., o ochraně zemědělského půdního fondu, ve znění pozdějších předpisů (dále jen „zákon o ZPF“) sděluje k výše uvedené žádosti MěÚ Český Brod, odbor životního prostředí a zemědělství – ochrana poľního hospodářství následující vyjádření:

K odnětí půdy ze zemědělského půdního fondu bylo zdejším orgánem ochrany zemědělského půdního fondu vydáno souhlasné závazné stanovisko pod sp. zn. S-MUCB 30416/2021/OŽPZ-Krč, č. j. MUCB 35895/2021 ze dne 23.6.2021, které se stalo podkladem územního rozhodnutí, tudíž zůstává v platnosti.

Ing. Ludmila Krčmová, v.r.

Z hlediska vodního hospodářství (vyřizuje: Ing. Lenka Kučerová, tel.: 321 612 185, e-mail: kucerova@cesbrod.cz)

Na základě ustanovení § 106 odst. 1 zákona č. 254/2001 Sb., o vodách a o změně některých zákonů (vodní zákon), ve znění pozdějších předpisů (dále jen „vodní zákon“) sděluje k výše uvedené žádosti MěÚ Český Brod, odbor životního prostředí a zemědělství – vodní hospodářství následující vyjádření:

K výstavbě mostního objektu **nemáme připomínky.**

Upozorňujeme však stavebníka, že stavbou nesmí dojít k ohrožení kvality povrchových ani podzemních vod, proto budou provedena taková opatření, aby závadné látky nevnikly do těchto vod a neohrožily jejich prostředí.

Ing. Lenka Kučerová, v.r.

Odůvodnění:

Městský úřad Český Brod obdržel dne 23. 5. 2024 žádost o vydání stanoviska k uvedenému záměru. Podkladem pro vydání stanoviska byla předložená dokumentace záměru.

Popis záměru:

Předmětem této projektové dokumentace je odstranění stávající a výstavba nového mostu ev. č. 24513-1 v obci Rostoklaty. Most se nachází v extravilánu v k. ú. Rostoklaty (741442). Současný mostní objekt převádějí komunikaci III/24513 přes část celostátní železniční trati číslo 520 00 Kolín – Praha-Libeň mezi obcemi Rostoklaty a Břežany II a je zařazen do stupně V – špatný.



Nově navržená konstrukce respektuje krajinný ráz a zachovává ho. Rekonstrukcí mostu dojde ke změně jeho polohy v podobě zdvihnutí nivelity na mostě. V rámci této změny dojde k záboru některých částí pozemků a změně jejich využití.

Návrh stavby je v souladu s územní rozhodnutím vydaným dne 27. 9. 2023 pod spis. zn. S-MUCB 9222/2023/OVÚP-St, Městským úřadem v Českém Brodě, odbor stavební.

Stavba bude členěna na tyto stavební objekty:

000 - Objekty přípravy staveniště

- SO 001 – Demolice stávajícího mostu
- SO 010 – Mostní provizorium/obchozí trasa

100 - Objekty pozemních komunikací

- SO 120 – Silnice III/24513
- SO 134 – Chodníky v okolí mostu ev. č. 24513
- SO 182 – Objízdná trasa
- SO 191 – Dopravní značení

200 - Mostní objekty a zdi

- SO 201 – Most ev. č. 24513-1
- SO 251 – Opěrná zeď před opěrou O2

400 - Elektro a sdělovací objekty

- SO 431 – Přeložka NN ve správě ČEZ
- SO 462 – Přeložka sdělovacích kabelů ve správě CETIN

600 - Objekty drah

- SO 670 – Úprava trakčního vedení
- SO 671 – Přeložka sdělovacích kabelů ve správě SŽ
- SO 672 – Přeložka kabelů GSM-R a ETCS ve správě SŽ
- SO 673 – Přeložka VO 1. a 2. nástupiště ve správě SŽ
- SO 674 – Úprava kabelové trasy 6kV
- SO 675 – Přeložky kabelů zabezpečovacího zařízení

800 - Objekty úpravy území

- SO 801 – Rekultivace

Základní předpoklady výstavby (časové údaje o realizaci stavby, členění na etapy, doba realizace:

0.fáze -Přeložky inženýrských sítí, úprava trakčního vedení a výstavba mostního provizoria:

Před zahájením veškerých prací proběhne pasport veškerých přilehlých objektů. V rámci pasportu bude zaznamenán stav objektů jak v interiéru tak exteriéru. Před výstavbou mostního provizoria pro obchozí trasu proběhne příprava přeložek stávajícího inženýrských sítí a úprava trakčního vedení pod stávajícím mostním objektem. Po dokončení přeložky inženýrských sítí a úpravě trakčního vedení proběhne osazení mostního provizoria SO 010 a zřízení obchozí trasy.

Zřízení mostního provizoria vyvolává požadavky na zvláštní dopravně inženýrské opatření v podobě traťové výluky na překonávané železniční trati. Osazení provizoria bude koordinováno se spojováním kabelizace SO 671 a SO 672, která si vyžaduje taktéž opatření v podobě traťové výluky. Provoz na III/24513 nebude omezen, částečné omezení dopravy se předpokládá na zpevněné ploše na pravé straně mostu u železniční zastávky.



Dále dojde k zřízení objízdných tras pro osobní a nákladní automobily. Objízdná trasa pro osobní automobily je vedena po komunikacích III/1136 a III/24512. Objízdná trasa pro nákladní automobily je vedena po komunikacích I/12, městem Český Brod, II/113, II/245 a III/24512.

Požadavky na výluky v dané fázi:

- **Úplná výluka všech třech kolejí na výstavbu mostního provizoria – 1 x 6 hodin noční výluka všech kolejí, bude koordinováno se spojkováním kabelizace SO 671 a SO 672.**

1.fáze - SO 001 – demolice stávajícího mostu (1. fáze):

V rámci této fáze bude provedena úplná uzavírka na silnici III/24513 v místě mostu, kdy je veškerá doprava převedena na objízdné trasy. Dále dojde k demolici stávajícího mostního objektu. Provedení demolice se předpokládá pomocí autojeřábu za noční výluky provozu na železniční trati. Jednotlivé demolované části mostu budou pomocí autojeřábu vyzvednuty a přemístěny mimo prostor tratě. Následně budou jednotlivé vyzdvihnuté kusy zdemolovány a odvezeny na skládku. Během demolice musí být zajištěna bezpečnost pracovníků proti pádu do kolejiště a zároveň zabráněno poškození kolejiště bouraným mostem.

Požadavky na výluky v dané fázi:

- **Demolice nosné konstrukce mostu – 6 x 6 hodin noční výluka všech tří kolejí.**
- **Výluka trat'ové koleje č.1 při demolici pilíře P2 – 2 x 8 hodin – noční výluka.**
- **Výluka trat'ové koleje č.2 při demolici pilíře P3 – 2 x 8 hodin – noční výluka.**

2. fáze – výstavba SO 201 a SO 251

V rámci této budou provedeny veškeré výkopové práce nutné pro provedení založení nového mostu a provedené opěrné zdi před opěrou O2 (SO 251). Během výkopových prací dojde k rozebrání stávajících chodníků v okolí mostů a sнесení VO. Nejprve bude provedena opěrná zeď SO251 před opěrou O2 a následně zasypána. Následně budou provedeny plošiny pro vrtání pilotových základů opěr SO201, ze kterých budou vrtány piloty. Po provedení pilot bude provedena kompletní výstavba spodní stavby a křídel. Po provedení spodní stavby dojde k instalaci prefabrikovaných nosníků a zhotovení nosné konstrukce a mostního vybavení. Po provedení nosné konstrukce dojde k provedení přechodových oblastí a silničního tělesa v předpolí mostu.

Požadavky na výluky v dané fázi:

- **Uložení nové mostní konstrukce (nosníky) – 3 x 6 hodin noční výluka všech tří kolejí.**

3. fáze – výstavba SO 101 a SO 121:

V této fázi budou provedeny terénní úpravy kolem mostu, obnoveny přístupové chodníky na most a zhotovena komunikace III/24513 před a za mostem. Dojde k obnovení VO pod mostem a podél přístupových chodníků.

4. fáze – odstranění mostního provizoria a převedení dopravy na most:

V této fázi bude odstraněno mostní provizorium zajišťující obchodí trasu dále budou provedeny zbylé terénní úpravy a převedena doprava na nový most.

Požadavky na výluky v dané fázi:

- **Úplná výluka všech třech kolejí na sнесení mostního provizoria – 1 x 6 hodin noční výluka všech tří kolejí**



000 - Objekty přípravy staveniště:

SO 001 – stávající most a demolice stávajícího mostu:

Současný mostní objekt ev. č. 24513-1 je zařazen do stupně V – Špatný. Stávající konstrukce vykazuje masivní opadávání krycí vrstvy. V místech odpadlé krycí vrstvy dochází ke korozi výztuže. Povrch vozovky na mostě je značně nerovný. Vozovka je tvořena dlažbou se zbytky asfaltového koberce. Spáry ve dlažbě nejsou zatěsněny a dochází k zatékání na povrch nosné konstrukce. Chodník na levé straně je silně degradován, části pochozí vrstvy chybí. Chodník má snížený nášlap. Izolace na mostě je nefunkční. Povrch mostu je v místech otevřených spár vozovky a chodníku silně porostlý vegetací. Mostní vybavení (zábradlí a protidotyková zábrana) je korodováno. Dispozice stávajícího mostu nevyhovují na průjezdný průřez VMP 3,0 pod mostem. Dle mostního listu je založen plošně na železobetonových základech.

Objekt řeší demolici stávajícího mostu ev. č. 24513-1. Mostní objektu bude kompletně zdemolován a nahrazen novým. V první fázi demolice bude odstraněno veškeré mostní vybavení, odfrézována vozovka. Následně bude pomocí autojeřábu nosná konstrukce mostu podchycena, odříznuta od spodní stavby, vyzdvihnuta a přemístěna mimo prostor železniční tratě. Následně bude zdemolována a odvezena na skládku. Opěry budou kompletně zdemolovány včetně základů. Dříky pilířů budou odstraněny po základ, který bude ponechán. Po demolici mostu budou provedeny potřebné výkopy pro založení SO201 a SO251. Před opěrou O4 bude dále odstraněna opěrná zídka.

SO 010 – Mostní provizorium/obchodní trasa:

Mostní provizorium bude postaveno dříve, než začne demolice stávajícího mostu (SO001). Mostní provizorium bude sloužit k přemostění tříkolejné koridorové tratě a bude náhradou chodníku pro pěší, který se nachází na stávajícím mostě. Mostní provizorium bude také sloužit jako spojení obcí a železničních zastávek. Mostní provizorium je složeno z 3,0 m dílů a bude mít celkovou délku 27,0 m. Objekt bude sestaven na stojkách, ke stojkám bude připojeno věžové schodiště pro pohyb osob. Po výstavbě nového mostu (SO201) bude provizorní přemostění demontováno a terén v okolí provizorního přemostění se zrekultivuje.

100 – Objekty pozemních komunikací:

SO 120 – Silnice III/24513:

Předmětem stavebního objektu SO 120 jsou stavební práce, spočívající v odstranění a nově položeného asfaltového souvrství na silniční komunikaci III/24513 ze směru Rostoklaty k obci Břežany II v rámci nově navrženého výškového vedení. Konstrukce nově položené vozovky vychází ze směrodatného zatížení těžkými nákladními vozidly a z katalogových listů TP 170. Skladba vozovky byla zvolena D1-N-1-V-PIII. Rozsah úpravy je patrný z výkresové dokumentace. Dále jsou součástí svodidla, která jsou podrobněji popsány v technické zprávě a podélném profilu tohoto stavebního objektu. Stavební objekt dále obsahuje 2 vpusti se skluzem, vývařišťem a vsakovací rýhou k odvodnění silniční komunikace a přilehlého chodníku.

SO 134 – Chodníky v okolí mostu ev. č. 24513:

Předmětem stavebního objektu SO 134 jsou stavební práce, spočívající v odstranění a nově položených chodníků pro chodce v úseku před a za mostem. Změna je vyvolána výškovou úpravou silnice III/24513 a mostního objektu. Součástí stavebního objektu je také nově navržený betonový žlab, jenž zachycuje dešťovou vodu ze silnice a zabraňuje vtékání vody do plochy chodníků. Betonový žlab je navržen v úseku před mostem s vyústěním do pole. V úseku za mostem je chodník odstraněn a nově navržen ve sklonu a směrovém vedení, které vyhovuje bezbariérovému užívání.



Chodník spojuje železniční zastávku s chodníkem vedoucím podél silnice III/24513. Skladba chodníků odpovídá katalogovému listu D2-D-1-CH-PII. Stavební materiál z odstraněných chodníků lze použít (dle stavu použitelnosti) pro výstavbu nových komunikací pro chodce. Součástí objektu je také nově navržené zábradlí, k ochraně chodců. V rámci nového výškového vedení je také součástí objektu navržen vyztužený svah geomřížemi, za účelem nezasahování do účelové komunikace, vedoucí k železniční zastávce. V rámci dílčích jednání se starosty obcí Rostoklaty a Břežany II byl vznesen dotaz na možnost zřízení cesty pro chodce, která spojuje chodníky v okolí mostu SO 134 s obcí Břežany II. Za tímto účelem byl navržen technický chodník, který vede podél silniční komunikace. Do PD byly dále dle připomínek od Správy železnic doplněny schodiště, jež zkracují cestu z železniční zastávky k mostnímu objektu. Schodiště jsou součástí objektu SO 134.

SO 182 – Objízdňá trasa:

Výstavba mostu je navržena za úplné uzavěry komunikace III/24513. V rámci rekonstrukce budou zřízeny objízdňé trasy pro osobní automobily a pro nákladní automobily. Objízdňá trasa pro osobní automobily je vedena po komunikacích III/1136 a III/24512. Objízdňá trasa pro nákladní automobily je vedena po komunikacích I/12, městem Český Brod, II/113, II/245 a III/24512. Schémata objízdňé trasy a úprava svislého vodorovného značení na jednotlivých křižovatkách je podrobně uvedena v grafických přílohách.

SO 191 – Dopravní značení:

Součástí tohoto stavebního objektu je trvalé dopravní značení, mezi které spadá svislé dopravní značení (SDZ), vodorovné dopravní značení (VDZ) a dopravní zařízení. Podrobnosti k řešení dopravního značení jsou uvedeny v technické zprávě tohoto objektu. Dopravní značení je přehledně graficky znázorněno v situačních výkresech tohoto objektu. Bude provedeno nové VDZ, svislé DZ bude v některých případech zcela odstraněno či nahrazeno. Při nahrazení SDZ bude vyměněna pouze dopravní značka, přičemž základ zůstává. Součástí je také v jednom případě osazení nové dopravní značky, včetně základu. Dopravní zařízení obsahuje směrové sloupky červené a odrazky v prolisu svodidla. Realizované dopravní značení bude splňovat všechny legislativní a technické předpisy, které jsou kladeny na dopravní značení.

Budou splněny příslušné vyhlášky, TP a normy, zejména TP 65 pro SDZ a TP 133 pro VDZ, vše dle aktuálního vydání platného v době realizace stavby. Odrazky ve svodidlech budou provedeny dle TP 58. Typ odrazek bude použit dle požadavku investora.

200 – Mostní objekty a zdi:

SO 201 – Most ev. č. 24513-1:

Jedná se o trvalý mostní objekt o 1 poli, který převádí komunikaci III/24513 (SO 120) přes železniční Trojkolejovou trať. Most se nachází směrově v přímé. Most je navržen z předpjatých trámů délky 31,0 m, délka přemostění je 29,1 m. Šířka mostu je 10,70 m, šířka vozovky na mostě je 7,5 m. Římky na mostě jsou železobetonové, monolitické, levá římsa je široká 0,8 m a pravá je široká 2,4 m. Na pravé římsce je umístěn chodník pro pěší, prostor chodníku a komunikace je oddělen mostním svodidlem. Na římsce je dále osazeno ocelové zábradlí výšky 1,1 m a protidotyková zábrana. Na levé římsce je osazeno zábradelní svodidlo a protidotyková zábrana. Spodní stavba je hlubinně založena na velkopřůměrových pilotách. Piloty jsou vetknuty do železobetonových základů opěr.



SO 251 – Opěrná zeď před opěrou O2:

Opěrná zeď je navržena jako úhlová monolitická železobetonová stěna délky 34,64 m. Zeď je navržena z jednotlivých betonážních sekcí. Výška stěny je ve střední části 3,55 m. Na obou krajích se snižuje na výšku 2,50 m respektive 1,80 m. Stěna zajišťuje násypový kužel před opěrou O2 SO201. Půdorysně je zeď 4x zalomená. Před opěrnou zdí je navržen chodník navazující na stávající pěší trasu.

400 – Elektro a sdělovací objekty:

SO 431 – Přeložka NN ve správě ČEZ:

Jedná se o přeložku NN ve správě ČEZ, která bude v průběhu stavby vedena provizorně po pravé straně komunikace a bude převedena přes provizorní přemostění (SO 010) v kabelovodu a za mostem napojena na stávající vedení. Po rekonstrukci mostu bude umístěna do své finální polohy po levé straně silničního násypu a pod koleji koridoru. Pro křížení s železniční tratí ve finálním umístění bude použita stávající chránička.

SO 462 – Přeložka sdělovacích kabelů ve správě CETIN:

Přeložka sdělovacích kabelů ve správě CETIN bude společně s objektem SO 431 vedena po po pravé straně komunikace (částečně ve své finální podobě) a dále levé straně provizorního přemostění (SO 010) v kabelovodu. Finální poloha kabelů ve správě CETIN bude vedena vedle chodníku na pravé straně komunikace. Přes trať bude finální trasa převedena pomocí chráničků v pravé římse nového mostu.

600 – Objekty drah:

SO 670 – Úprava trakčního vedení:

Úprava trakčního vedení je vyvolána plánovanou rekonstrukcí mostu (nadjezdu) v km 381,610 přes železniční trať, spočívající v demolici stávajícího mostu, zřízení provizorní lávky pro pěší a výstavbě nového nadjezdu. Navržené úpravy na trakčním vedení respektují navrženou technologii rekonstrukce mostního objektu. V současné době se dotčený úsek nachází na celostátní trati, která je elektrizována systémem 3kV DC. Rozsah úpravy trakčního vedení je určen zvolenou technologií stavebních prací.

Níže navržené technické řešení platí za předpokladu, že:

- Po dobu trvání stavby bude zavedena pomalá jízda 50km/h
- Při demontáži a následné montáži nosné konstrukce mostu pomocí jeřábu bude vypnuto trakční Vedení Rozsah úpravy TV ve všech kolejích je zhruba v km 381,560 – 381,635.

SO 671 – Přeložka sdělovacích kabelů ve správě SŽ:

▪ Vybudování nové trasy

Trasa začíná vybudováním kabelové komory v žkm 381,654. Řízený protlak pod kolejemi je navržen v žkm 381,66 o délce 28 metrů. Navrhovaná trasa dále vede podél kolejí, pod mostem v rozebíratelných kabelových žlabech pod rozebíratelným chodníkem, za budovou čekárny. Další řízený protlak je dlouhý 30 m pod kolejemi v žkm 381,535. Protlaký začínají ve startovací a cílové jámě, které navazují na kabelové komory. Kabelové spojky na kabelech, rezervy, odbočky trasy budou označeny ball-markery a poloha spojek vč. markeru bude zakreslena do dokumentace. Součástí objektu SO 671 jsou dva protlaky pro vedení kabelů pod kolejištěm a to v žkm 381,552 a v žkm 381,650. Hloubka trasy je požadována 3 m pod dolní hranou pražce, protlačovaná ocelová trubka je DN 500. Pro provedení protlaků jsou navrženy šachty o světlem rozměru 2,35 m x 2,35 m.



Hloubka šachet je 5 m až 6,5 m, budou vystrojeny ocelovými rámy IPN 280 ve vzdálenosti 1,1 m, pažení mezi rámy je předpokládáno dřevěné. Hloubka dna šachty je 0,60 m pod spodní hranou trubky. Geologické prostředí je příznivé, cca do 1 m hloubky se nachází kvartérní pokryv tvořený ornici a jílovitou hlínou. Hlouběji jsou vrstvy křídového stáří tvořené slabě zpevněným pískovcem. Hladina podzemní vody se nachází nehluboko pod úrovní protlaku, může však kolísat v závislosti na množství srážek. Je třeba počítat s čerpáním vody při výstavbě. Provádění protlaků by nemělo přinést zvýšená nebezpečí a rizika.

▪ **Optický kabel 72 vl.**

Do připravených kabelových tras budou uloženy 3 HDPE trubky pro následné zatažení nových kabelů. Černá a modrá HDPE trubka navazuje na stávající trubky stejných barev, bude přiložena rezervní fialová HDPE trubka. Trasa nově zataženého 72 vl. kabelu povede stávající HDPE z žkm 378,1 až po budovaný protlak v žkm 381,535. Dále nově umístěnou HDPE trubkou do protlaků pod kolejemi v žkm 381,535, v rozebíratelném žlabu pod chodníkem, HDPE trubkou v protlaku v 381,660 žkm a ukončen v kabelové komoře v žkm 381,660. Nově přemístěná optická spojka bude v novém stavu umístěna o 50 metrů blíže směrem na Prahu do žkm 381,660 do kabelové komory. Nová kabelová rezerva 50 m stávajícího kabelu bude zřízena v kabelové komoře žkm 381,660. Rezervní HDPE trubka bude uložena v celé délce výkopových prací v rámci přeložky.

▪ **Metalické kabely**

Metalické kabely budou nahrazeny výše zmíněnými kabely, spojky budou provedeny v kabelových komorách u protlaku v žkm 381,535. Trasa přeložených metalických kabelů je shodná s optickými kabely, viz výkresová část dokumentace tohoto SO. Výpichy z kabelů budou provedeny v žkm 381,535 v kabelové komoře.

SO 672 – Přeložka kabelů GSM-R a ETCS ve správě SŽ:

▪ **Vybudování nové trasy**

Vybudování obchozí trasy je v rámci navazujícího SO 671. V tomto SO bude využita již vybudovaná trasa a budou přiloženy kabely řešené v tomto SO. Vybudované kabelové spojky, rezervy, odbočky trasy budou označeny kabelovými markery s možností zápisu, přechody přes trať betonovým označníkem.

Kabelové spojky na kabelech budou označeny markery a poloha spojek vč. markeru bude zakreslena do dokumentace. Zatažení kabelů v navrhované trase Do připravených kabelových tras budou uloženy chráničky a HDPE trubky pro následné zatažení nových kabelů.

▪ **Optické kabely 144 a 36 vláken**

Na základě domluvy s ČD Telematika bude optický kabel 36 vláken vytažen bez náhrady. Do stávající HDPE bude zafouknut nový 144 kabel ze směru ČB až po první kabelovou komoru, kde bude kabel přesměrován do nové HDPE trubky a vyústí v kabelové komoře v žkm 381,54 kde bude navařen na stávající kabel 144 vl. V tu chvíli nepoužívaný kabel v původní trase bude vytažen a uvolní místo pro případné zafouknutí dalších kabelů.

▪ **Metalické kabely**

Kabelové spojky budou provedeny v kabelových komorách u protlaků. Trasa přeložených kabelů je shodná s optickými kabely, viz výkresová část dokumentace tohoto SO.



SO 673 – Přeložka VO 1. a 2. nástupiště ve správě SŽ:

V souvislosti s rekonstrukcí stávajícího silničního mostu přes železnici, v těsné blízkosti vlakové zastávky Rostoklaty, bude třeba doplnit osvětlení provizorního přemostění zastávky a později upravit a doplnit osvětlení přístupových chodníků z obou stran zastávky. Stávající osvětlení chodníků je připojeno na osvětlení zastávky po obou stranách. Trať je trojkolejná. 1. nástupiště je ve směru do Prahy a 2. nástupiště je ve směru do Kolína. Napájecím místem je zapínací bod VO za mostem ve směru do Prahy. Stávající VO je připojené ze ZB dvěma kabely AYKY 4x16 podél obou nástupišť. Přejedání kabelu pro 2. nástupiště pod kolejemi se předpokládá přímo proti ZB. Přesný zakres rozvodů VO nemá správce k dispozici. Nástupiště a přístupové chodníky jsou osvětlené výbojkovými svítidly fy Thorn (Philips) SHC 100W na sklápěcích sadových stožárech výšky 4,5m.

Demontované sadové stožáry budou předány správci VO. Nově osazovaná svítidla budou LED od fy Thome Lighting typu PRELED. Po realizaci provizorního osvětlení a definitivního osvětlení bude vždy provedena revize, vystavena revizní zpráva a zařízení předáno správci VO.

SO 674 – Úprava kabelové trasy 6kV:

Dokumentace SO 674 Úprava kabelové trasy 6kV řeší úpravu kabelové trasy rozvodu 6kV v traťovém úseku Český Brod – Úvaly. Úprava kabelové trasy 6kV je vyvolána plánovanou rekonstrukcí mostu (nadjezdu) v km 381,610 přes železniční trať spočívající v demolici stávajícího mostu, zřízení provizorní lávky pro pěší a výstavbě nového nadjezdu. Navržené úpravy kabelové trasy 6kV respektují navrženou technologii rekonstrukce mostního objektu a okolních ploch. Odkrytí kabelu 6kV a úprava kabelové trasy se předpokládá v délce 30m. Provede se ruční odkrytí kabelu 6kV a realizuje se úprava kabelové trasy dle vzorového řezu, tzn. že kabel 6kV bude uložen do nového betonového žlabu, např. typu TK1 se zákrytem PVC fólií červené barvy. Hloubka uložení je dána normou ČSN 73 6005. Ve volném terénu je minimální hloubka uložení stanovena na 0,7m, pod vozovkou je minimální hloubka uložení stanovena na 1m.

SO 675 – Přeložky kabelů zabezpečovacího zařízení:

▪ Zásady technického řešení

V prostoru obvodu stavby mostu budou stávající kabelové trasy zabezpečovacího zařízení ochráněny, případně přeloženy. V dotčeném prostoru se nachází dvě kabelové trasy zabezpečovacího zařízení, vpravo i vlevo kolejíšť. Kabelizace v hlavní kabelové trase vpravo trati, ve které jsou vedeny všechny kabely zabezpečovacího zařízení, bude odkryta a kabely v ní vloženy do kabelových žlabů bez jejich přerušení. Kabel TCKEPFLEY 61P 1,0 veden v kabelové trase vlevo trati bude přerušen a přeložen do kabelové trasy vpravo trati. V tomto kabelu v současnosti nejsou vedeny žádné závislosti a jeho přerušení nebude mít vliv na provoz.

▪ Kabelizace

Přeložka zabezpečovacích kabelů SŽ musí být provedena před zahájením stavebních úprav mostní konstrukce. Výstavba mostu musí být prováděna v souladu s celkovou koordinací stavby. Odkrytí stávajících kabelů musí být provedena výhradně ručním odkopáním a nesmí dojít k přerušení jakéhokoliv vedení. Kabelizace v hlavní kabelové trase vpravo trati, ve které jsou vedeny všechny kabely zabezpečovacího zařízení, bude odkryta a kabely v ní vloženy do kabelových žlabů bez jejich přerušení. Kabel TCKEPFLEY 61P 1,0 veden v kabelové trase vlevo trati bude přerušen a přeložen do kabelové trasy vpravo trati. V tomto kabelu v současnosti nejsou vedeny žádné závislosti a jeho přerušení nebude mít vliv na provoz. Po naspojování bude kabel řádně přezkoušen a uveden zpět do provozu. Kabelová trasa začíná vybudováním kabelové komory v žkm 381,654. Řízený protlak pod kolejemi je navržen v žkm 381,66 o délce 28 metrů.



Navrhovaná trasa dále vede podél kolejí, pod mostem v rozebíratelných kabelových žlabech pod rozebíratelným chodníkem, za budovou čekárny. Další řízený protlak je dlouhým 30m pod kolejemi v žkm 381,54. Každý řízený protlak bude začínat i končit v kabelové komoře pro lepší přístup a snadnější zavedení kabelů. Při zpracování dokumentace měl projektant k dispozici situaci stavby jen s informativním zakreslením stávajících podzemních vedení a zařízení, bez potvrzení úplnosti všech těchto inženýrských sítí v celém prostoru provádění zemních prací pro zabezpečovací kabely a ostatní zabezpečovací zařízení. Před započítím zemních prací je nutno požádat všechny majitele a správce podzemních inženýrských sítí, kteří v dané oblasti přicházejí v úvahu, o přesné vytýčení jejich inženýrských sítí a vyznačení v terénu a současně o zpřesnění tras po stránce průběhu a množství kabelů nebo jiného zařízení v dané trase.

800 – Objekty úpravy území:

SO 801 – Rekultivace:

Objekt zejména řeší rekultivaci zemědělských ploch na pozemku č. 642, na kterém bude umístěn autojeřáb pro odstranění mostní konstrukce, instalaci prefabrikovaných nosníků nového mostu a dále přístupová provizorní cesta. V rámci přípravy stavby bude sejmuta ornice v tl. 0,3 m a bude umístěna na pozemku č. 642 v k.ú. Rostoklaty. Po dokončení stavby bude provedena rekultivace veškerých dotčených ploch stavbou tak, aby došlo k obnově jejich funkce.

Celkové vodohospodářské řešení:

Odvodnění nově vzniklých zpevněných ploch je řešeno pomocí příčných a podélných sklonů, které svedou vodu do navržených vpustí nebo mimo vozovku a dále do zelených ploch, kde budou vsáknuty. Rekonstrukcí mostu se nezmění vodohospodářské řešení v okolí mostu.


Stavba vyvolává podmíněnou investici a úpravy chodníků v okolí a pod mostem a dále přeložky inženýrských sítí probíhající v blízkosti mostu. Přesné datum zahájení stavby ani její dokončení není v této fázi PD známo. Stavba nemění současnou platnou územně plánovací dokumentaci a její cíle. Stavba se nenachází na poddolovaném ani záplavovém území, nezasahuje do památkových zón, chráněných území ani ochranných pásem vodních zdrojů.

Dotčené orgány záměr posoudily a zjistily požadavky na ochranu všech dotčených veřejných zájmů chráněných podle zvláštních právních předpisů. Požadavky na různých úsecích ochrany veřejných zájmů zkoordinoval a vydal toto **koordinované závazné stanovisko**.

Poučení:

Proti tomuto závaznému stanovisku se nelze odvolat. Nezákonné závazné stanovisko lze zrušit nebo změnit v přezkumném řízení. Podle § 149 odst. 1 správního řádu závazné stanovisko není samostatným rozhodnutím ve správním řízení. Obsah závazného stanoviska je závazný pro výrokovou část rozhodnutí stavebního úřadu.

Mgr. Jiří Paulů
tajemník MěÚ Český Brod



Předložená dokumentace stavby:

Průvodní a souhrnná technická zpráva, situační výkresy, plná moc.



Městský úřad Český Brod

náměstí Husovo 70 | 282 01 | Český Brod

Obdrží:

AFRY CZ s.r.o., Mgr. Petr Mayer, **IDDS: ay4ur5q**

sídlo: Magistrů 1275/13, 140 00 Praha 4

zastoupení pro: KSÚS Středočeského kraje, p. o., Zborovská 81/11, 150 21 Praha 5



Datová schránka: ay4ur5q, AFRY CZ s.r.o.
Uživatel: Adéla Dianová

Přijatá zpráva - Detail zprávy

Předmět: Žádost o vyd. koordinovaného záv. stanoviska - AFRY (zast. KSÚS) - oprava mostu - k. ú. Rostoklaty
ID zprávy: 1377127023
Typ zprávy: Přijatá datová zpráva
Stav zprávy: Doručená
Datum a čas: 25. 6. 2024 v 07:51:44

Odesílatel: Město Český Brod, náměstí Husovo 70, 28201 Český Brod, CZ
ID schránky: jgqbsve
Typ schránky: Orgán veřejné moci
Odesílající osoba: Spisová aplikace

Zmocnění: 0/0 Sb. § - odst. - písm. -
Naše čís. jednací: MUCB 38101/2024
Naše spisová zn.: S-MUCB 34350/2024
Vaše čís. jednací: Nezadáno
Vaše spisová zn.: Nezadáno
K rukám: Nezadáno
Do vlastních rukou: Ne
Zakázáno doručení fikcí: Ne

Přílohy:

2024-38101.pdf (6,03 MB)

Události zprávy:

25. 6. 2024 v 07:29:16 EV0: Datová zpráva byla podána.
25. 6. 2024 v 07:29:16 EV5: Datová zpráva byla dodána do datové schránky příjemce. Je-li příjemcem datové zprávy orgán veřejné moci vystupující v postavení orgánu veřejné moci, byla datová zpráva tímto okamžikem doručena.
25. 6. 2024 v 07:51:44 EV12: Přihlásila se pověřená osoba s právem přístupu ke zprávě ve smyslu § 8, odst. 6 zákona č. 300/2008 Sb., v platném znění. Datová zpráva je nyní doručena. Případné dřívější datum doručení fikcí nebo doručení dodáním do schránky orgánu veřejné moci není dotčeno.

AFRY CZ s.r.o.

Praha25-06-2024

došlo dne:

č.j.:2922/PP2499

přiděleno:MA9ERJ



Městský úřad Český Brod

Odbor dopravy a obecní živnostenský úřad
náměstí Husovo 70 | 282 01 | Český Brod

Elektronický podpis: 13.6.2024
Certifikát autora podpisu:
Jméno: Jan Pohůnek
Vydal: PostSignum Qualified CA 4
Platnost do: 29.1.2027 07:20 +01:00

Číslo spisu	S-MUCB 34348/2024 ODŽÚ – Vej	AFRY CZ s. r. o.
Číslo jednací	MUCB 39317/2024	Magistrů 1275/13
Vyřizuje	Ing. Jana Vejvodová	Praha 4
Telefon	321 612 196	140 00
Email	vejvodova@cesbrod.cz	
Datum	13. 6. 2024	

Závazné stanovisko

Městský úřad Český Brod, odbor dopravy a obecní živnostenský úřad, jako silniční správní úřad příslušný podle § 40 odst. 4 písm. a) zákona č. 13/1997 Sb., o pozemních komunikacích ve znění pozdějších předpisů (dále jen "zákon o pozemních komunikacích") a speciální stavební úřad příslušný podle § 16 odst. 1 a § 40 odst. 4 písm. a) zákona o pozemních komunikacích a podle § 15 odst. 1 zákona č. 183/2006 Sb., o územním plánování a stavební řádu (stavební zákon), ve znění pozdějších předpisů (dále jen „stavební zákon“) a zároveň jako dotčený orgán státní správy ve smyslu ustanovení § 136 odst. 1, písm. b, zákona č. 500/2004 Sb., správní řád, ve znění pozdějších předpisů

vydává

pro účely stavebního řízení k níže uvedené akci ve smyslu § 4 odst. 2 zákona č. 183/2006 Sb., o územním plánování a stavebním řádu, v platném znění, z hlediska ochrany okresní silniční sítě

v souladu s ustanovením § 149 odst. 1 správního řádu

souhlasné závazné stanovisko ke stavebnímu řízení – z hlediska ochrany okresní silniční sítě

subjektu: Středočeský kraj, IČO: 70891095, Zborovská 81/11, 150 21 Praha 5

zastoupený: AFRY CZ s. r. o., IČO: 45306605, Magistrů 1275/13, 140 00 Praha 4

akce: „III/24513 Rostoklaty, most ev. č. 24513-1“

Stanovisko se vydává za těchto podmínek:

- stavbou bude dotčena silnice č. III/24513. Se stavbou z hlediska našich zájmů souhlasíme za splnění níže uvedených podmínek,
- k žádosti podané po 1. 7. 2024 v souvislosti s účinností zákona č. 283/2021 Sb., stavební zákon, je příslušným stavebním úřadem pro vydání SP na výše uvedenou stavbu Městský úřad Český Brod, odbor výstavby a územního plánování,
- rekonstrukce mostu bude probíhat za úplné uzavírky sil. č. III/24513 mezi obcemi Rostoklaty a Břežany II. Zhotovitel stavby požádá o uzavírku MěÚ Český Brod, odbor dopravy a obecní živnostenský úřad minimálně 30 dnů před zahájením akce. Žádost o povolení uzavírky bude obsahovat náležitosti dle § 39 vyhl. č. 104/1997 Sb.
- zhotovitel stavby požádá před uzavřením sil. č. III/24513 MěÚ Český Brod, odbor dopravy a obecní živnostenský úřad o stanovení přechodné úpravy provozu v rámci objízdných tras na dotčených silnicích II. a III. třídy spadajících do naší působnosti, po předchozím odsouhlasení orgánem Policie

ČR KŘP Střed. kraje DI Kolín. Objízdné trasy musí být určeny tak, aby pro danou dopravu (osobní, nákladní) byly vhodné z hlediska stavebního a dopravně technického stavu komunikací.

Odůvodnění

MěÚ Český Brod, Odbor dopravy a obecní živnostenský úřad obdržel dne 23. 5. 2024 žádost od spol. AFRY CZ s. r.o., IČO: 45306605, Magistrů 1275/13, 140 00 Praha 4 o vydání stanoviska pro účely stavebního řízení k akci „III/24513 Rostoklaty, most ev. č. 24513-1“. K žádosti byla přiložena plná moc, PD stavby.

Po posouzení předložených podkladů správní orgán vydal toto závazné stanovisko. Zároveň stanovil podmínky vyplývající ze zákona č. 13/1997 Sb., o pozemních komunikacích.

Poučení

Proti tomuto závaznému stanovisku nelze v souladu s ustanovením § 149 odst. 1 zákona č. 500/2001 Sb., správní řád, ve znění pozdějších předpisů, podat samotné odvolání, neboť tento úkon není samostatným rozhodnutím. Pokud toto závazné stanovisko znemožňuje vyhovět výše uvedené žádosti, příslušný správní orgán, který rozhoduje ve věci samé, v souladu s ustanovením § 149 odst. 3 správního řádu nebude provádět další dokazování a žádost zamítne. Až proti rozhodnutí příslušného správního orgánu je možné podat odvolání, které umožní, aby bylo v souladu s ustanovením § 149 odst. 4 správního řádu přezkoumáno toto závazné stanovisko.

Ing. Mgr. Jan Pohůnek v. r.
vedoucí odboru dopravy a obecního živnostenského úřadu
otisk úředního razítka



Doručenka datové zprávy

Předmět: Závazné stanovisko
ID zprávy: 1373369066
Typ zprávy: Veřejná datová zpráva
Stav zprávy: Doručená
Datum a čas doručení: 17. 6. 2024 v 12:44:43

Odesílatel: Město Český Brod, náměstí Husovo 70, 28201 Český Brod, CZ
ID schránky: jgqbsve
Typ schránky: Orgán veřejné moci
Odesilající osoba: Spisová aplikace

Adresát: AFRY CZ s.r.o., Magistrů 1275/13, Michle, 14000 Praha 4, CZ
ID schránky: ay4ur5q
Typ schránky: Právnícká osoba

Zmocnění: 0/0 Sb. § - odst. - písm. -
Naše čís. jednací: MUCB 39317/2024
Naše spisová zn.: S-MUCB 34348/2024
Vaše čís. jednací: Nezadáno
Vaše spisová zn.: Nezadáno
K rukám: Nezadáno
Do vlastních rukou: Ne
Zakázáno doručení fikcí: Ne

Události zprávy:

- 17. 6. 2024 v 12:19:31 EV0: Datová zpráva byla podána.
- 17. 6. 2024 v 12:19:31 EV5: Datová zpráva byla dodána do datové schránky příjemce. Je-li příjemcem datové zprávy orgán veřejné moci vystupující v postavení orgánu veřejné moci, byla datová zpráva tímto okamžikem doručena.
- 17. 6. 2024 v 12:44:43 EV12: Přihlásila se pověřená osoba s právem přístupu ke zprávě ve smyslu § 8, odst. 6 zákona č. 300/2008 Sb., v platném znění. Datová zpráva je nyní doručena. Případné dřívější datum doručení fikcí nebo doručení dodáním do schránky orgánu veřejné moci není dotčeno.

AFRY CZ s.r.o.

Praha

došlo dne: 17 -06- 2024

č.j.: 28131/P2337

přiděleno: MAYER



OBEC ROSTOKLATY

281 71 ROSTOKLATY 32
www.rostoklaty.cz
bankovní spojení:
úřední hodiny:

OKRES KOLÍN
e-mail: obec@rostoklaty.cz
ČSOB a.s., č.ú.: 112308464/0300
pondělí a středa: 8 – 13 a 17 – 19 hod

TEL. 721 672 333
datová schránka: zysbihw
IČ: 00235709
DIČ: CZ00235709

V Rostoklatech dne 25. 6.2024

AFRY CZ s.r.o

Magistrů 1275/13
140 00 Praha 4

Č.j.: 204/2024

Věc: Stanovisko k PD – záměr: III/24513 Rostoklaty, most ev. č. 24513-1

Dne 24.6.2024 ZO Rostoklaty projednalo žádost o stanovisko k PD pro záměr „III/24513 Rostoklaty, most ev. č. 24513-1“.

Obec Rostoklaty má tyto připomínky

- doplnění veřejného osvětlení na mostě
- z Rostoklat je nutné chodník vedoucí na nástupiště (směr Kolín) na jeho konci doplnit o zábradlí. Vzhledem výškovému rozdílu chodníku směrem k nástupišti bude vhodné umístění zábrany, aby se zamezilo nechtěnému pádu osob do kolejíště.
- chodník ve směru Břežany II je zúžen na nepoužitelnou šířku – podle PD je na úkor šířky chodníku mezi chodníkem a vozovkou ještě zpevněná krajnice a ne vozovka/obrubník chodník

S pozdravem

Jiří Mokošín

Digitálně podepsal Jiří

Mokošín

Datum: 2024.06.25

09:42:08 +02'00'

Jiří Mokošín

starosta obce Rostoklaty

Datum
22.05.2024

Naše značka
OP0598/2024

Odpovědná osoba/telefon
Petr Mayer, tel.: 732 841 656

Číslo projektu
2020/0061

Adresa
Obec Rostoklaty
Rostoklaty 32
281 71 Rostoklaty

Věc: Žádost o stanovisko k PD

V zastoupení investora Vás žádáme o vydání stanoviska pro stavební řízení pro záměr „III/24513 Rostoklaty, most ev. č. 24513-1“.

Investor:

Krajská správa a údržba silnic Středočeského kraje, Zborovská 81/11, 150 21 Praha 5

Zastoupený na základě plné moci:

AFRY CZ s.r.o., Magistrů 1275/13, 140 00 Praha 4, IČ: 45306605

Mgr. Petr Mayer, tel.: 732 841 656, email: petr.mayer@afry.com

Název záměru: **III/24513 Rostoklaty, most ev. č. 24513-1**

Obec: Rostoklaty

Kat. území: Rostoklaty

Popis záměru: Odstranění stávajícího a výstavba nového mostního objektu

Přílohy:

1) PD – ke stažení zde:

<https://sfta01.afry.com/message/u8zhsB1oU36e4zU8tosH3S>.

Předem děkuji za kladné vyřízení.

S pozdravem

Mgr. Petr Mayer

Oddělení inženýrské činnosti a geodézie

Tel: +420 732 841 656

E-mail: petr.mayer@afry.com



AFRY CZ s.r.o.
Magistrů 1275/13
140 00 Praha 4
IČ: 45306605
DIČ: CZ45306605 [4]



Datová schránka: ay4ur5q, AFRY CZ s.r.o.
Uživatel: Adéla Dianová

Přijatá zpráva - Detail zprávy

Předmět: Žádost o stanovisko k PD
ID zprávy: 1377220873
Typ zprávy: Přijatá datová zpráva
Stav zprávy: Doručená
Datum a čas: 25. 6. 2024 v 09:57:28

Odesílatel: Obec Rostoklaty, č.p. 32, 28171 Rostoklaty, CZ
ID schránky: zysbihw
Typ schránky: Orgán veřejné moci
Odesílající osoba: Oprávněná osoba


Zmocnění: 0/0 Sb. § - odst. - písm. -
Naše čís. jednací: ROS 204/2024
Naše spisová zn.: Nezádáno
Vaše čís. jednací: Nezádáno
Vaše spisová zn.: Nezádáno
K rukám: Nezádáno
Do vlastních rukou: Ne
Zakázáno doručení fikcí: Ne

Přílohy:

10_Rostoklaty.pdf (116,17 kB)
204_2024 - Afry most.pdf (524,46 kB)

Události zprávy:

25. 6. 2024 v 09:54:38 EV0: Datová zpráva byla podána.
25. 6. 2024 v 09:54:38 EV5: Datová zpráva byla dodána do datové schránky příjemce. Je-li příjemcem datové zprávy orgán veřejné moci vystupující v postavení orgánu veřejné moci, byla datová zpráva tímto okamžikem doručena.
25. 6. 2024 v 09:57:28 EV12: Přihlásila se pověřená osoba s právem přístupu ke zprávě ve smyslu § 8, odst. 6 zákona č. 300/2008 Sb., v platném znění. Datová zpráva je nyní doručena. Případné dřívější datum doručení fikcí nebo doručení dodáním do schránky orgánu veřejné moci není dotčeno.





SEZNAM STAVEBNÍCH OBJEKTŮ: LEGENDA SÍTÍ:

- SO 001 DEMOLICE STÁVAJÍCÍHO MOSTU
SO 010 MOSTNÍ PROVIZORUM OBCHODNÍ TRASA
SO 120 SILNICE II/24513
SO 134 CHODNÍKY V OKOLÍ MOSTU EV. Č. 24513
SO 182 OBJEZDNÁ TRASA
SO 191 DOPRAVNÍ ZNAČENÍ
SO 201 MOST EV. Č. 24513-1
SO 251 OPĚRNÁ ZĚď
SO 431 PŘELOŽKA NN VE SPRÁVĚ ČEZ
SO 461 PŘELOŽKA SĎELOVACÍCH KABELŮ VE SPRÁVĚ CETIN
SO 670 ÚPRAVA TRAKČNÍHO VEDENÍ
SO 671 PŘELOŽKA SĎELOVACÍCH KABELŮ VE SPRÁVĚ SŽ
SO 672 PŘELOŽKA KABELŮ GSM-R A ETCS VE SPRÁVĚ SŽ
SO 673 PŘELOŽKA VOJ. A. Z. NASTUPÍSTĚ
SO 674 ÚPRAVA KABELOVÉ TRASY BVV
SO 675 PŘELOŽKY KABELŮ ZABEZPEČOVACÍCH ZAŘÍZENÍ
SO 801 REKULTIVACE

LEGENDA ČAR:

- HRANÝ - NOVÝ STAV
HRANÝ - STÁVAJÍCÍ STAV
HRANICE DOČASNÉHO ZÁBORU
HRANICE TRVALÉHO ZÁBORU
KATASTR

LEGENDA SÍTÍ:

INŽENÝRSKÉ SÍTĚ - STÁVAJÍCÍ

- SŽ VO NASTUPÍSTĚ
CETIN SĎELOV. OV
ENERGIE AG KOLÍN VODOVOD PVC 160
SŽ VN BVV
CETIN NN PODZEMNÍ
ČEZ NN NADZEMNÍ
ČEZ NN PODZEMNÍ
MĚSTO VO
EL VNN
SŽ-CTD KABEL TK HDPE - POŘÍČANY - ÚVALY (ECTS)
SŽ GSM-R
SŽ-CTD - SPOLEČNÁ TRASA DK + TTK (PRAHA - KOLÍN)
SŽ-CTD - ŽDK PRAHA - KOLÍN
SPOLEČNÁ TRASA DOK + DOK SŽ PRAHA - KOLÍN (VE SPRÁVĚ ČD-TELEMATIKA A SŽ-CTD)

INŽENÝRSKÉ SÍTĚ - NOVÉ

- SŽ VO NASTUPÍSTĚ
CETIN SĎELOVACÍ KABEL
CETIN SĎELOVACÍ KABEL - DOČASNÁ PŘELOŽKA
ČEZ CETIN VEDENÍ NN - PODZEMNÍ
ČEZ VEDENÍ NN - NADZEMNÍ
SŽ VEDENÍ TK ETCS
SŽ VEDENÍ GSM
SŽ + ČD-TELEMATIKA SĎELOVACÍ KABEL DOK
SŽ PŘELOŽKA KABELŮ ŽDK
SŽ ÚPRAVA BVV

LEGENDA PLOCH:

- NOVÉ KOMUNIKACE - POVRCHOVÉ VEDENÍ
KOMUNIKACE NA MOSTECH
VOZOVKA - TECHNOLOGICKÉ NÁPOJENÍ
STÁVAJÍCÍ KOMUNIKACE
KOMUNIKACE PRO PĚŠÍ
STÁVAJÍCÍ PĚŠÍ KOMUNIKACE
NEZPEVNĚNÉ KRAJINICE
NOVÉ VODOROVNÉ DOPRAVNÍ ZNAČENÍ - VZD
MOSTNÍ ŘÍMSY
ZPEVNĚNÉ PLOCHY
OPĚRNÉ A ZÁRUBNÍ ZDI
SVAHY NÁSPY - ODĚLENÉ
SVAHY NÁSPY
TRAVNATÉ A JINÉ ZELENÉ PLOCHY
SCHODIŠŤOVÉ PLOCHY

Jiří Mokošín
Digitálně podepsal
Jiří Mokošín
Datum: 2024.07.19
09:04:24 +02'00'

SOUŘADNICOVÝ S-JTSK, VÝŠKOVÝ SYSTÉM Bpv

OBJEDNATEL: KSÚS KRAJSKÁ SPRÁVA A ÚDRŽBA SILNIC STŘEDOČESKÉHO KRAJE p.o. ZBOROVSKÁ 11, 150 21 PRAHA 5		ZHOTOVITEL: AFRY AFRY CZ s.r.o. MAGISTRO 1275/13 140 00 PRAHA 4 tel.: +420 277 805 500 www.afry.cz	
HLAVNÍ INŽENÝR PROJEKTU: Ing. MICHAL MARVAN	ZODPOVĚDNÝ PROJEKTANT: Ing. LUKÁŠ ZEMEK	PROJEKTANT: Ing. MICHAL MARVAN	KONTROLOVAL: Ing. HANA KLIMEŠOVÁ
NAZEV PROJEKTU: III/24513 Rostoklaty, most ev. č. 24513-1			
ČÁST: C - SITUACNÍ VÝKRESY			
STAVEBNÍ OBJEKT: KOORDINAČNÍ SITUACNÍ VÝKRES			
KRAJ: STŘEDOČESKÝ KRAJ	ČÁST: 04/2024	PŘELOHA C.:	CÍSLO PARE: 3
DATUM: 04/2024	STUPEŇ: DSP	C	
MĚŘÍTKO: 1:250	Č. ZÁKAZKY: 2020_0061		



OBECNÍ ÚŘAD ROSTOKLATY

281 71 ROSTOKLATY 32, OKRES KOLÍN
www.rostoklaty.cz e-mail: obec@rostoklaty.cz
bankovní spojení: ČSOB a.s., č.ú.: 112308464/0300

TEL. 721 672 333
datová schránka: zysbihw
IČ : 00235709

č.j.: SŘ 4/2024

V Rostoklatech, dne 26.07.2024

ROZHODNUTÍ

Obecní úřad Rostoklaty, jako orgán ochrany přírody podle § 75 příslušný podle § 76 odst. 1 písm. a) zákona č. 114/1992 Sb., o ochraně přírody a krajiny, ve znění pozdějších předpisů (dále jen „zákon č. 114/1992 Sb.“), posoudil žádost AFRY CZ s.r.o., Magistrů 1275/13, 140 00 Praha 4, IČ: 45306605 (na základě plné moci Krajské správy a údržby silnic Středočeského kraje) o vydání povolení ke kácení:

27 ks stromů (kmenů – některé jsou vícekmenné) a keřů dle dendrologického průzkumu č. 2020_0061*, datum zpracování 12/2020, ověření aktuálnosti 7/2024

Po provedeném správním řízení podle zákona č. 114/1992 Sb. a zákona č. 500/2004 Sb., správní řád, ve znění pozdějších předpisů (dále jen „správní řád“), rozhodl takto:

Podle § 8 odst. 1 zákona č. 114/1992 Sb., po vyhodnocení funkčního a estetického významu dřevin a důvodů spočívajících v přímé kolizi se stavebním záměrem „III/24513 Rostoklaty, most ev. č. 24513-1“

povoluje kácení

zapojených podrostů dřevin a 27 stromů (kmenů), viz příloha č. 2: tabulka zmapovaných dřevin*

Kácení bude provedeno při splnění následujících podmínek:

- 1) kácení bude provedeno tak, aby nedošlo k ohrožení nebo poškození majetku třetích osob, ani zdraví osob.
- 2) kácení bude provedeno v době vegetačního klidu, tj. od 1.10. do 31.3.
- 3) kácení lze provést až po nabytí právní moci rozhodnutí.

Ukládá žadateli:

- 1) náhradní výsadbu v počtu: 20 listnatých stromů a 10 keřů dle standardů AOPK.
 - a. konkrétní umístění a druh stromů bude konzultováno s obcí Rostoklaty
 - b. náhradní výsadba bude provedena po dohodě s obcí Rostoklaty na pozemcích obce nebo na pozemcích v majetku KÚSK ČR v k.ú. Rostoklaty nebo v k.ú. Nová Ves II.
- 2) žadatel zajistí následnou pěstební péči o vysazené dřeviny po dobu nejméně 3 roky (pravidelná zálivka, ochrana proti škůdcům a mechanickému poškození). V případě úhynu vysazených dřevin žadatel zajistí výsadbu nových životaschopných jedinců.

Odůvodnění:

Obecní úřad Rostoklaty obdržel žádost společnosti AFRY CZ s.r.o., Magistrů 1275/13, 140 00 Praha 4, IČ: 45306605 (na základě plné moci Krajské správy a údržby silnic Středočeského kraje) o povolení ke kácení dřevin rostoucích mimo les na pozemcích 614,615,616,22,642,644,645,646,647,747 vše k.ú. Rostoklaty pro stavební záměr III/24513 Rostoklaty, most ev. č. 24513-1.

Při místním šetření provedeném dne 25.7.2024 bylo zjištěno, že v dotčeném prostoru se nenachází žádný památný strom ve smyslu §46 zákona č. 114/1992 Sb., ve znění pozdějších předpisů, ani významné aleje či významné krajinné prvky.

Po vyhodnocení funkčního a estetického významu dřevin se kácení povoluje z důvodů přímé kolize se stavebním záměrem a současně se žadateli ukládá přiměřená náhradní výsadba ke kompenzaci ekologické újmy vzniklé pokácením dřevin a následná péče o dřeviny po nezbytně dlouhou dobu.

Na základě výše uvedených skutečností bylo rozhodnuto tak, jak je uvedeno ve výroku tohoto rozhodnutí.

Poučení o odvolání:

Proti tomuto rozhodnutí se lze do 15 dnů ode dne jeho doručení podle § 81 správního řádu, odvolat ke Krajskému úřadu Středočeského kraje, Odboru životního prostředí a zemědělství, Zborovská 11, 150 21 Praha 5, písemným podáním (v *potřebném počtu stejnopisů viz § 82 odst. 2 správního řádu*) učiněným u Obecního úřadu Rostoklaty. Podané odvolání má v souladu s ustanovením § 85 odst. 1 správního řádu odkladný účinek.

Jiří Mokošín

Digitálně podepsal Jiří Mokošín

Datum: 2024.07.29 09:09:36

+02'00'

.....
Jiří Mokošín, starosta

*
Dendrologický průzkum č 2020/0061 – k akci III/24513 Rostoklaty, most ev. Č. 24513-1

Rozdělovník:

AFRY CZ s.r.o., Magistrů 1275/13, 140 00 Praha 4, IČO: 453 06 605

Prohlašuji tímto, že se vzdávám práva odvolání ve věci rozhodnutí:



OBEC BŘEŽANY II

AFRY CZ s.r.o
Magistrů 1275/13
140 00 Praha 4

Vaše značka: OP0599/2024
Naše značka: OU 339/2024

V Břežanech II dne 27.5.2024

Stanovisko k PD – záměr: III/24513 Rostoklaty, most ev. č. 24513-1

Obec Břežany II, zastoupená starostkou obce Alenou Hlaváčkovou sděluje:

- Je nutné doplnit veřejné osvětlení na mostě
- Chodník ve směru Břežany II je zúžen na nepoužitelnou šířku – podle PD je na úkor šířky chodníku mezi chodníkem a vozovkou ještě zpevněná krajnice a ne vozovka/obrubník chodník

Žádáme proto o úpravu (doplnění) k výše uvedenému záměru.

S pozdravem

Alena Hlaváčková
starostka obce

Alena Hlaváčková

Digitálně podepsal
Alena Hlaváčková
Datum: 2024.05.27
10:07:31 +02'00'

Obec Břežany II
Břežany II 63
282 01 Břežany II

Bankovní spojení:
Komerční banka
číslo účtu: 9229151/0100

tel.: +420 321 672 769
e-mail: obec@brezanyii.cz

IČO: 00235288
DIČ: CZ00235288
www.brezanyii.cz

**Datová schránka:** ay4ur5q, AFRY CZ s.r.o.**Uživatel:** Adéla Dianová

Přijatá zpráva - Detail zprávy

Předmět: Vyjádření obce - Žádost o stanovisko k PD III/24513 Rostoklaty, most ev. č. 24513-1**ID zprávy:** 1363946635**Typ zprávy:** Přijatá datová zpráva**Stav zprávy:** Doručená**Datum a čas:** 27. 5. 2024 v 10:13:50**Odesílatel:** Obec Břežany II, č.p. 63, 28201 Břežany II, CZ**ID schránky:** vrvas9p**Typ schránky:** Orgán veřejné moci**Odesílající osoba:** Oprávněná osoba**Zmocnění:** 0/0 Sb. § - odst. - písm. -**Naše čís. jednací:** OU 339/2024**Naše spisová zn.:** S-OU 742/2021**Vaše čís. jednací:** Nežadáno**Vaše spisová zn.:** Nežadáno**K rukám:** Nežadáno**Do vlastních rukou:** Ne**Zakázáno doručení fikcí:** Ne

Přílohy:

Most- stanovisko obce.pdf (391,43 kB)

Události zprávy:

27. 5. 2024 v 10:12:54 EV0: Datová zpráva byla podána.**27. 5. 2024 v 10:12:54** EV5: Datová zpráva byla dodána do datové schránky příjemce. Je-li příjemcem datové zprávy orgán veřejné moci vystupující v postavení orgánu veřejné moci, byla datová zpráva tímto okamžikem doručena.**27. 5. 2024 v 10:13:50** EV12: Přihlásila se pověřená osoba s právem přístupu ke zprávě ve smyslu § 8, odst. 6 zákona č. 300/2008 Sb., v platném znění. Datová zpráva je nyní doručena. Případné dřívější datum doručení fikcí nebo doručení dodáním do schránky orgánu veřejné moci není dotčeno.**AFRY CZ s.r.o.**

Praha

27-05-2024

došlo dne:

č.j.:

2384/PP1993

přiděleno:

HAYER



OBEC BŘEŽANY II

AFRY CZ s.r.o.
Magistrů 1275/13
140 00 Praha

Vaše značka: OP0599/2024
Naše značka : OU 417/2024

V Břežanech II dne 15.6.2024

Stanovisko k PD – záměr III/24513 Rostoklaty, most ev.č.24513-1

Obec Břežany II, zastoupená starostkou Alenou Hlaváčkovou, po zapracování požadovaných úprav
(dopis OU 329/2024 z 27.5.2024), souhlasí s předloženou projektovou dokumentací.

S pozdravem

Alena Hlaváčková
starostka obce

Alena
Hlaváčková

Digitálně podepsal
Alena Hlaváčková
Datum: 2024.06.15
07:15:29 +02'00'



Povodí Labe, státní podnik

Víta Nejedlého 951/8, Slezské Předměstí, 500 03 Hradec Králové

TELEFON 495 088 111
E-MAIL podatelna@pla.cz
IČO 70890005
DIČ CZ70890005
IDDS dbyt8g2
Obchodní rejstřík vedený u KS v Hradci Králové,
oddíl A, vložka 9473

AFRY CZ s.r.o.
Mgr. Petr Mayer
Magistrů 1275/13
140 00 Praha

VÁŠ DOPIS Č.J. / ZE DNE

ČÍSLO JEDNACÍ
PLa/2024/024532

VYŘIZUJE/LINKA
Ing. Marie Fejfarová, Ph.D./670

HRADEC KRÁLOVÉ
28.5.2024

III/24513 Rostoklaty, most ev. č. 24513-1

Dne 27.5.2024 jsme obdrželi Vaši žádost o stanovisko k dokumentaci pro stavební řízení na výše uvedenou akci. Podle předložené dokumentace, kterou zpracovala společnost AFRY CZ s.r.o. (04/2024), se jedná o stavbu nového mostu ev. č. 24513-1 přes železniční trať mezi obcemi Rostoklaty a Břežany II. V rámci stavby dojde ke kompletní demolici stávajícího mostního objektu a následné výstavbě objektu nového. Odvodnění nově vzniklých zpevněných ploch je řešeno pomocí příčných a podélných sklonů do navržených vpustí a dále do zelených ploch. Při výstavbě nedojde ke styku s pozemkem, vodním tokem, ani s jiným zařízením ve správě Povodí Labe, státní podnik.

Investorem akce bude: Krajská správa a údržba silnic Středočeského kraje p.o.

Stavba se nachází ve vodním útvaru HSL_1680 - Labe od toku Mrlina po tok Jizera, na souřadnicích (S-JTSK) Y: 715789, X: 1047658.

K navrhovanému záměru vydáváme následující **stanovisko správce povodí**:

- a) **Z hlediska zájmů daných platným Národním plánem povodí Labe a Plánem dílčího povodí Horního a středního Labe (§ 24 až 26 vodního zákona)** je uvedený záměr možný, protože lze předpokládat, že záměrem nedojde ke zhoršení chemického stavu a ekologického stavu/potenciálu dotčených útvarů povrchových vod a chemického stavu kvantitativního stavu útvarů podzemních vod, a že nebude znemožněno dosažení jejich dobrého stavu/potenciálu.

Toto hodnocení vychází z posouzení souladu předmětného záměru s výše uvedenými platnými dokumenty.

- b) **Z hlediska dalších zájmů sledovaných vodním zákonem** souhlasíme s navrhovaným záměrem bez připomínek.

Toto stanovisko, které je podkladem pro vydání rozhodnutí nebo jiného opatření vodoprávního nebo jiného správního úřadu, nebo samosprávného orgánu, platí **2 roky** od data jeho vydání, pokud v této době nebylo využito pro vydání platného rozhodnutí nebo jiného opatření správními nebo samosprávnými orgány.

Mgr. Petr Ferbar
vedoucí odboru
péče o vodní zdroje



Datová schránka: ay4ur5q, AFRY CZ s.r.o.
Uživatel: Adéla Dianová

Přijatá zpráva - Detail zprávy

Předmět: Rostoklaty - III/24513 Rostoklaty, most ev. č. 24513-1 (DSP)
ID zprávy: 1365043685
Typ zprávy: Přijatá PDZ
Stav zprávy: Doručená
Datum a čas: 29. 5. 2024 v 08:14:29

Odesílatel: Povodí Labe, státní podnik, Víta Nejedlého 951/8, Slezské Předměstí, 50003 Hradec Králové, CZ
ID schránky: dbyt8g2
Typ schránky: Právnícká osoba
Odesílající osoba: Spisová aplikace

Zmocnění: Nežadáno
Naše čís. jednací: PLa/2024/024532
Naše spisová zn.: 57035
Vaše čís. jednací: Nežadáno
Vaše spisová zn.: Nežadáno
K rukám: Nežadáno
Do vlastních rukou: Ne

Přílohy:

24532-24 - Rostoklaty - III_24513 Rostoklaty, most ev. ĀĤ. 24513-1 (DSP).pdf (293,54 kB)

Události zprávy:

29. 5. 2024 v 08:06:29 EV0: Datová zpráva byla podána.
29. 5. 2024 v 08:06:29 EV5: Datová zpráva byla dodána do datové schránky příjemce.
29. 5. 2024 v 08:14:29 EV12: Přihlásila se pověřená osoba s právem přístupu ke zprávě ve smyslu § 8, odst. 6 zákona č. 300/2008 Sb., v platném znění. Datová zpráva je nyní doručena. Případné dřívější datum doručení fikci není dotčeno.

AFRY CZ s.r.o.
Praha 29-05-2024
došlo dne:
č.j.: 1435/PP2116
přiděleno: MAYER

Ze dne: 21.05.2024
Číslo jednací: 024070232679
Vyřizuje: Olga Krčmářová
Tel.: 607 301 906
Datová schránka: 7tdtvt
E-mail: olga.krcmarova@energiekolin.cz
Datum: 21.05.2024

AFRY CZ s.r.o.
Mgr. Petr Mayer
Magistrů č.p. 1275/13
140 00 Michle

Rostoklaty parc. č. 110, 113, 333/6, 345/1, 345/2, 345/3, 348/2, 375/2, 5/9, 503/2, 609, 610, 611, 612, 613, 614, 615, 6 ... (kompletní rozsah parc. čísel zájmového území je na konci vyjádření), III/24513 Rostoklaty, most, ev. č. 24513-1 (územní nebo stavební řízení - bez záměru napojení na vodohospodářské sítě)

V přiložené situaci je zakresleno Vaše zájmové území. V zájmovém území se nenachází žádné sítě ani jiná zařízení ve správě naší společnosti.

Toto vyjádření společnosti Energie AG Kolín a.s. má platnost 2 roky ode dne vydání.

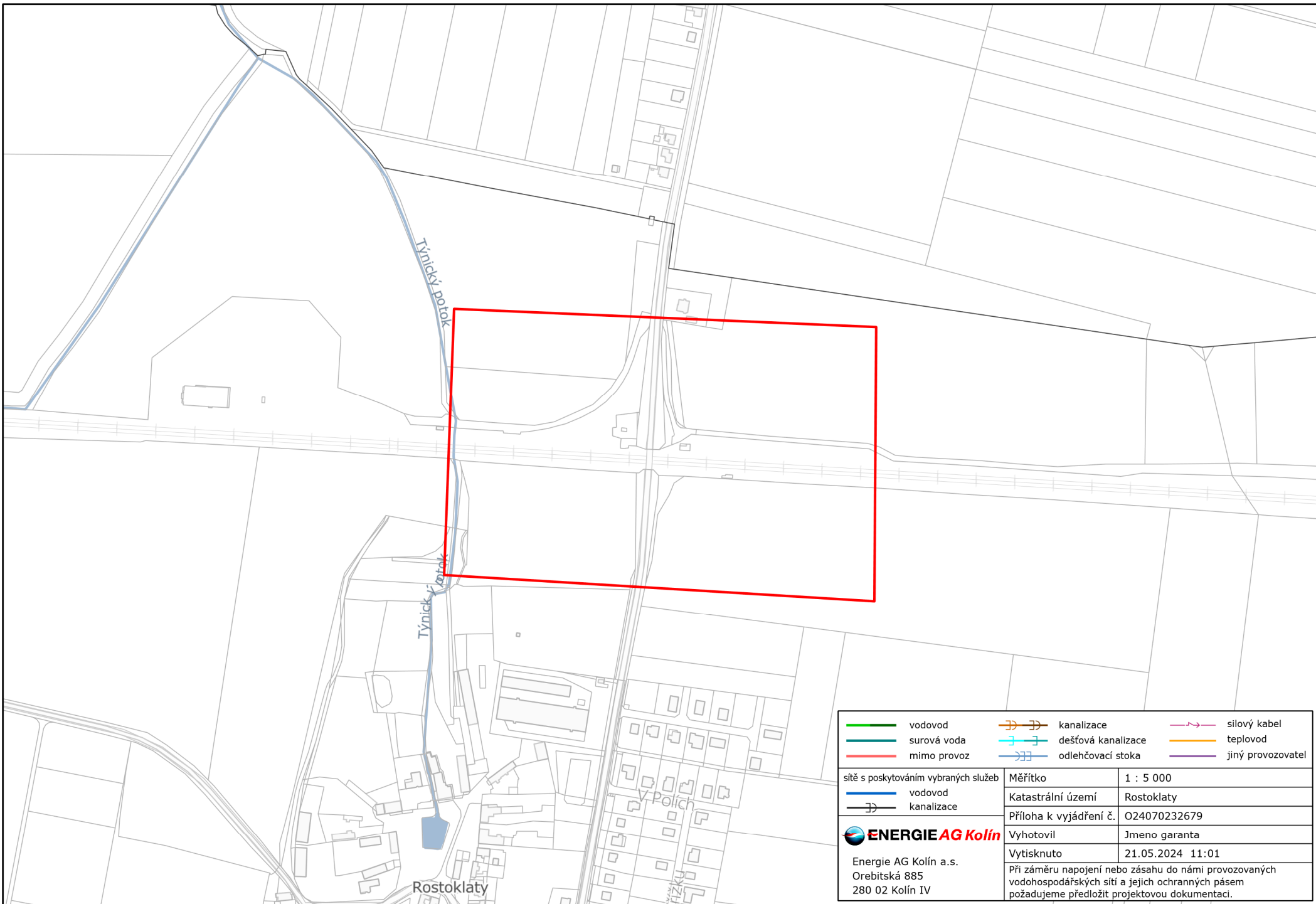
S pozdravem



ENERGIE AG (33)
Kolín a.s.
Orebitská 885, 280 02 Kolín IV
IČ: 47538457 DIČ: CZ47538457

Olga Krčmářová
technický pracovník dokumentace

Rozsah dotčených parcel zájmového území: Rostoklaty parc. č. 110, 113, 333/6, 345/1, 345/2, 345/3, 348/2, 375/2, 5/9, 503/2, 609, 610, 611, 612, 613, 614, 615, 616/1, 616/2, 616/3, 616/4, 617, 618, 622, 638, 639, 640, 641, 642, 644, 645, 646, 647, 747, 748, 90



VYJÁDŘENÍ O EXISTENCI SÍTĚ ELEKTRONICKÝCH KOMUNIKACÍ
společnosti CETIN a.s.
(„Vyjádření“)

A VŠEOBECNÉ PODMÍNKY OCHRANY SÍTĚ ELEKTRONICKÝCH KOMUNIKACÍ
společnosti CETIN a.s.
(„Všeobecné podmínky ochrany SEK“)

toto Vyjádření a Všeobecné podmínky ochrany SEK je vydané dle ustanovení § 101 zákona č. 127/2005 Sb., o elektronických komunikacích a o změně některých souvisejících zákonů, v platném znění („**Zákon o elektronických komunikacích**“), a dle ustanovení § 161 zákona č. 183/2006 Sb., o územním plánování a stavebním řádu, v platném znění („**Stavební zákon**“), a dle příslušných ustanovení zákona č. 89/2012 Sb., občanského zákoníku, v platném znění („**Občanský zákoník**“)

Číslo jednací: 152061/24

Číslo žádosti: 0124 667 722 („Žádost“)

Název akce („ Stavba “)	III/24513 Rostoklaty, most ev. č. 24513/1	
Důvod vydání Vyjádření („ Důvod vyjádření “)	Stavební řízení	
Žadatel	AFRY CZ s.r.o., kontaktní osoba: Petr Mayer, Magistrů 1275/13, Praha, 14000	
Stavebník	AFRY CZ s.r.o., Magistrů 1275/13, Praha, 14000	
Zájmové území	Okres	Kolín
	Obec	Rostoklaty
	Kat. území / č. parcely	Rostoklaty
Platnost Vyjádření	22. 5. 2026 („Den konce platnosti Vyjádření“)	

Žadatel Žádostí určil a vyznačil Zájmové území, jakož i určil Důvod Vyjádření.

Na základě určení a vyznačení Zájmového území Žadatelem a na základě určení Důvodu Vyjádření vydává společnost CETIN a.s. následující Vyjádření:

Dojde ke střetu se sítí elektronických komunikací (dále jen „SEK“) společnosti CETIN a.s.

- (I) Na Žadatelem určeném a vyznačeném Zájmovém území se vyskytuje SEK společnosti CETIN a.s.;
- (II) Společnost CETIN a.s. **za podmínky splnění bodu (III)** tohoto Vyjádření **souhlasí**, aby Stavebník a/nebo Žadatel, je-li Stavebníkem v Zájmovém území vyznačeném v Žádosti, provedl Stavbu a/nebo činnosti povolené příslušným správním rozhodnutím vydaným dle Stavebního zákona;
- (III) Stavebník a/nebo Žadatel, je-li Stavebníkem, je povinen
 - (i) dodržet tyto níže uvedené podmínky, které byly stanovené POS, tak jak je tento označen ve Všeobecných podmínkách ochrany SEK
 - Před započatím zemních prací je nutné zajistit vyznačení trasy SEK CETIN, a.s. na terénu podle obdržené polohopisné dokumentace. S vyznačenou trasou SEK prokazatelně seznámí pracovníky, kteří budou stavební práce provádět.

Práce v blízkosti SEK společnosti CETIN, a.s. provádějte r u č n ě s maximální opatrností za dodržení uvedených výkopových podmínek. Trasu a hloubku našich kabelů ověřte ručně

Číslo jednací: 152061/24

Číslo žádosti: 0124 667 722

kopanou sondou.

Před záhozem pozvěte pracovníka Ochrany sítí (p.Křivka, mob. 720 752 243), ke kontrole. Pracovník Ochrany sítí potvrdí do stavebního deníku neporušenost naší trasy.

Přeložení sítí společnosti CETIN, a.s. je nutné projednat s Divizí Provoz, pracoviště Českomoravská 2510/19, Praha 9, kontaktní osoba p.Šulc, mob. 724227906, e-mail.:jan.sulc@cetin.cz.

- KOMUNIKACE, CHODNÍKY, PARKOVACÍ STÁNÍ, VJEZDY
 - V místech nových vjezdů a parkovacích stání uložte kabelové vedení do chrániček. Založte rezervní chráničku PE 110 mm. Chráničky uložte tak, aby přesahovaly alespoň 0,5m za okraj zpevněné pojezdové plochy.
 - V místech spojek a odbočení kabelové trasy nezřizujte souvislé pojezdové plochy.
 - Nad kabelovou trasou neukládejte podélně obrubníky, ani jejich betonový základ.
 - Parkovací stání nad kabelovou trasou proveďte tak, aby povrch nad kabelovou trasou byl rozebíratelný.
 - Zpevněné povrchy nad kabelovou trasou proveďte tak, aby povrch nad kabelovou trasou byl rozebíratelný.
 - PŘELOŽKY VPI
 - Podmínkou pro provedení stavby je přeložení kabelové trasy/zařízení SEK. Trasu přeložky zapracujte a zakreslete do projektové dokumentace stavby.
 - CETIN je oprávněn ke zpracování realizační projektové dokumentace překládky.
 - Stavbu překládky SEK zahrňte do správního rozhodnutí, kterým je povolována stavba, která překládku SEK vyvolala.
 - Překládka SEK musí být řešena jako samostatný stavební objekt, který bude takto konkrétně zanesen i do vašeho správního rozhodnutí předmětné stavby.; a
- (ii) řídit se Všeobecnými podmínkami ochrany SEK, které jsou nedílnou součástí Vyjádření;
- (IV) Pro případ, že bude nezbytné přeložení SEK, zajistí vždy takové přeložení SEK její vlastník, společnost CETIN a.s. Stavebník, který vyvolal překládku SEK je dle ustanovení § 104 odst. 17 Zákona o elektronických komunikacích povinen uhradit společnosti CETIN a.s. veškeré náklady na nezbytné úpravy dotčeného úseku SEK, a to na úrovni stávajícího technického řešení;
- (V) Pro účely přeložení SEK dle bodu (IV) tohoto Vyjádření je Stavebník povinen uzavřít se společností CETIN a.s. Smlouvu o realizaci překládky SEK.

Vyjádření je platné pouze pro Zájmové území určené a vyznačené Žadatelem, jakož i pro Důvod Vyjádření stanovený a určený Žadatelem v Žádosti.

Vyjádření pozbývá platnosti i) v Den konce platnosti Vyjádření, ii) změnou rozsahu Zájmového území či změnou Důvodu Vyjádření uvedeného v Žádosti a/nebo iii) jakýmkoliv porušením kterékoliv povinnosti stanovené Všeobecnými podmínkami ochrany SEK, to vše v závislosti na tom, která ze skutečností rozhodná pro pozbytí platnosti Vyjádření nastane nejdříve.

Společnost CETIN a.s. vydáním tohoto Vyjádření poskytla Žadateli pro Žadatelem určené a vyznačené Zájmové území veškeré informace o SEK dostupné společnosti CETIN a.s. ke dni podání Žádosti.

Ze strany společnosti CETIN a.s. může v některých případech docházet ke zpracování Vašich osobních údajů. Ke zpracování Vašich osobních údajů dochází vždy v souladu s platnými právními předpisy. Konkrétní zásady a podmínky zpracování osobních údajů společností CETIN a.s. jsou dostupné na stránce <https://www.cetin.cz/zasady-ochrany-osobnich-udaju>.

V případě dotazů k Vyjádření kontaktujte prosím asistenční linku 238 461 111.

Přílohami Vyjádření jsou:

- *Všeobecné podmínky ochrany SEK*
- *Informace k vytýčení SEK ve vlastnictví společnosti CETIN a.s.*

Číslo jednací: 152061/24

Číslo žádosti: 0124 667 722

- *Situační výkres (obsahuje Zájmové území určené a vyznačené Žadatelem a výřezy účelové mapy SEK)*

Vyjádření vydala společnost **CETIN a.s.** dne: 22. 5. 2024.

A handwritten signature in blue ink, appearing to be "Karl".

CETIN a.s.
Českomoravská 2510/19, Libeň
190 00 Praha 9
DIČ: CZ04084063

102

VŠEOBECNÉ PODMÍNKY OCHRANY SÍTĚ ELEKTRONICKÝCH KOMUNIKACÍ společnosti CETIN a.s.**1. PLATNOST VŠEOBECNÝCH PODMÍNEK**

- i) Tyto Všeobecné podmínky ochrany sítě elektronických komunikací (dále jen „VPOSEK“) tvoří součást Vyjádření (jak je tento pojem definován níže v článku 2 VPOSEK).
- ii) V případě rozporu mezi Vyjádřením a těmito VPOSEK mají přednost ustanovení Vyjádření, pokud není těmito VPOSEK stanoveno jinak.

2. DEFINICE

Níže uvedené termíny, jsou-li použity v těchto VPOSEK a uvozeny velkým písmenem, mají následující význam:

„**CETIN**“ znamená CETIN a.s. se sídlem Českomoravská 2510/19, Libeň, 190 00 Praha 9, IČO: 04084063, zapsaná v obchodním rejstříku vedeném Městským soudem v Praze pod spz. B 20623;

„**Den**“ je kalendářní den;

„**Kabelovod**“ podzemní zařízení sestávající se z tělesa Kabelovodu a kabelových komor, sloužící k zatahování kabelů a ochranných trubek;

„**Občanský zákoník**“ znamená zákon č. 89/2012 Sb., občanský zákoník, ve znění pozdějších předpisů;

„**POS**“ je zaměstnanec společnosti CETIN, pověřený ochranou sítě, Roman Krivka, tel.: 720 752 243, e-mail: roman.krivka@cetin.cz;

„**Pracovní den**“ znamená Den, který není v České republice dnem pracovního klidu nebo státem uznaným svátkem;

„**Příslušné požadavky**“ znamená jakýkoli a každý příslušný právní předpis, vč. technických norem, nebo normativní právní akt veřejné správy či samosprávy, nebo jakékoli rozhodnutí, povolení, souhlas nebo licenci, včetně podmínek, které s ním souvisí;

„**Překládka**“ je stavba spočívající ve změně trasy vedení SEK ve vlastnictví CETIN nebo přemístění zařízení SEK ve vlastnictví CETIN; Stavebník, který Překládku vyvolal, je dle ustanovení § 104 odst. 17 Zákona o elektronických komunikacích povinen uhradit společnosti CETIN veškeré náklady na nezbytné úpravy dotčeného úseku SEK, a to na úrovni stávajícího technického řešení;

„**SEK**“ je síť elektronických komunikací ve vlastnictví CETIN;

„**Stavba**“ je stavba a/nebo činnosti ve vztahu, k níž bylo vydáno Vyjádření, a je prováděna Stavebníkem a/nebo Žadatelem v souladu s Příslušnými požadavky, povolená příslušným správním rozhodnutím vydaným dle Stavebního zákona;

„**Stavebník**“ je osoba takto označená ve Vyjádření;

„**Stavební zákon**“ je zákon č. 183/2006 Sb., o územním plánování a stavebním řádu;

„**Vyjádření**“ je vyjádření o existenci sítě elektronických komunikací vydané společností CETIN dne 22. 5. 2024 pod č.j. 152061/24;

„**Zájmové území**“ je území označené Žadatelem a/nebo Stavebníkem v Žádosti;

„**Situační výkres**“ je výkres, který je přílohou Vyjádření a obsahuje Zájmové území určené a vyznačené Žadatelem v Žádosti a výřezy účelové mapy SEK;

„**Zákon o elektronických komunikacích**“ je zákon č. 127/2005 Sb., o elektronických komunikacích a o změně některých souvisejících zákonů, ve znění pozdějších předpisů;

„**Žadatel**“ je osoba takto označená ve Vyjádření.

„**Žádost**“ je žádost, kterou Žadatel a/nebo Stavebník požádal CETIN o vydání Vyjádření.

3. PLATNOST A ÚČINNOST VPOSEK

Tyto VPOSEK jsou platné a účinné dnem odeslání Vyjádření na i) adresu elektronické pošty Stavebníka a/nebo Žadatele uvedenou v Žádosti nebo ii) adresu pro doručení prostřednictvím poštovní přepravy uvedenou Stavebníkem a/nebo Žadatelem v Žádosti.

4. OBECNÁ PRÁVA A POVINNOSTI STAVEBNÍKA A/NEBO ŽADATELE

- i) Stavebník, Žadatel je výslovně srozuměn s tím, že SEK je veřejně prospěšným zařízením, byla zřízena ve veřejném zájmu a je chráněna Příslušnými požadavky.
- ii) SEK je chráněna ochranným pásmem, jehož rozsah je stanoven (a) ustanovením § 102 Zákona o elektronických komunikacích a/nebo (b) právními předpisy účinnými před Zákonem o elektronických komunikacích, není-li Příslušnými požadavky stanoveno jinak.
- iii) Stavebník, Žadatel nebo jím pověřená třetí osoba, je povinen při provádění Stavby nebo jiných prací, při odstraňování havárií a projektování staveb, řídit se Příslušnými požadavky, správnou praxí v oboru stavebnictví a technologickými postupy a je povinen učinit veškerá nezbytná opatření vyžadovaná Příslušnými požadavky k ochraně SEK před poškozením. Povinnosti dle tohoto odstavce má Stavebník rovněž ve vztahu k SEK, které se nachází mimo Zájmové území.
- iv) Při zjištění jakéhokoli rozporu mezi údaji v Situačním výkresu, který je přílohou Vyjádření a skutečným stavem, je Stavebník a/nebo Žadatel povinen bez zbytečného odkladu, nejpozději Den následující po zjištění takové skutečnosti, zjištěný rozpor oznámit POS.
- v) Stavebník, Žadatel nebo jím pověřená třetí osoba, je povinen každé poškození či krádež SEK bezodkladně, nejpozději Den následující po zjištění takové skutečnosti, oznámit takovou skutečnost dohledovému centru společnosti CETIN na telefonní číslo +420 238 464 190.
- vi) Bude-li Stavebník, Žadatel nebo jím pověřená třetí osoba na společnosti CETIN požadovat, aby se jako účastník správního řízení, pro jehož účely bylo toto Vyjádření vydáno, vzdala práva na odvolání proti rozhodnutí vydanému ve správním řízení, je oprávněn kontaktovat POS.

5. POVINNOSTI STAVEBNÍKA PŘI PŘÍPRAVĚ STAVBY

- i) Při projektování Stavby je Stavebník povinen zajistit, aby projektová dokumentace Stavby (i) zohledňovala veškeré požadavky na ochranu SEK vyplývající z Příslušných požadavků, zejména ze Zákona o elektronických komunikacích a Stavebního zákona, (ii) respektovala správnou praxi v oboru stavebnictví a technologické postupy a (iii) umožňovala, aby i po provedení a umístění Stavby dle takové projektové dokumentace byla společnost CETIN, jako vlastník SEK schopna bez jakýchkoli omezení a překážek provozovat SEK, provádět údržbu a opravy SEK.
- ii) Nebude-li možné projektovou dokumentaci zajistit některý, byť i jeden z požadavků dle předchozího odstavce (i) a/nebo umístění Stavby by mohlo způsobit, že nebude naplněn některý, byť i jeden z požadavků dle předchozího odstavce (i), vyvolá Stavebník Překládku.
- iii) Při projektování Stavby, která se nachází nebo je u ní zamýšleno, že se bude nacházet v ochranném pásmu radiových tras společnosti CETIN a překračuje výšku 15 m nad zemským povrchem, a to včetně dočasných objektů zařízení staveniště (jeřáby, konstrukce, atd.) je Stavebník povinen písemně kontaktovat POS za účelem získání konkrétního stanoviska a podmínek k ochraně radiových tras společnosti CETIN a pro určení, zda Stavba vyvolá Překládku. Ochranné pásmo radiových tras v šíři 50m je zakresleno do situačního výkresu, který je součástí tohoto Vyjádření.

VŠEOBECNÉ PODMÍNKY OCHRANY SÍTĚ ELEKTRONICKÝCH KOMUNIKACÍ společnosti CETIN a.s.

Číslo jednací: 152061/24

Číslo žádosti: 0124 667 722

- (iv) Pokud se v Zájmovém území nachází podzemní silové vedení (NN) ve vlastnictví společnosti CETIN, je Stavebník povinen ve vztahu k projektové dokumentaci zajistit totéž, co je uvedeno pod písm (i) tohoto článku 5, přičemž platí, že Stavebník vyvolá Překládku v případech uvedených pod písm (ii) tohoto článku 5.
- (v) Stavebník je povinen při projektování Stavby, která je stavbou (a) zařízení silových elektrických sítí (VN, VVN a ZVVN) a/nebo (b) trakčních vedení, provést výpočet či posouzení rušivých vlivů na SEK, zpracovat ochranná opatření, to vše dle a v souladu s Příslušnými požadavky. Stavebník je povinen nejpozději třicet (30) Dnů před podáním žádosti o vydání příslušného správního rozhodnutí k umístění Stavby dle Stavebního zákona předat POS výpočet či posouzení rušivých vlivů na SEK a zpracovaná ochranná opatření.
- (vi) Je-li Stavba v souběhu s Kabelovodem, nebo Kabelovod kříží, je Stavebník povinen nejpozději ke Dni, ke kterému započne se zpracováním projektové dokumentace ke Stavbě, oznámit POS a zpracovat s POS (a) veškeré případy, kdy trajektorie podvrtné a protlaků budou vedeny ve vzdálenosti menší, než je 1,5 m od Kabelovodu a (b) jakékoliv výkopové práce, které budou nebo by mohly být vedeny v úrovni či pod úrovní Kabelovodu nebo kabelové komory.
- (vii) Je-li Stavba umístěna nebo má být umístěna v blízkosti Kabelovodu, ve vzdálenosti menší, než jsou 2 m nebo kříží-li Stavba Kabelovod ve vzdálenosti menší, než je 0,5 m nad nebo kdekoliv pod Kabelovodem, je Stavebník povinen předložit POS k posouzení zakreslení Stavby v příčných řezech, přičemž do příčného řezu je Stavebník rovněž povinen zakreslit profil kabelové komory.

6. POVINNOSTI STAVEBNÍKA PŘI PROVÁDĚNÍ STAVBY

- (i) Stavebník je před započítím jakýchkoliv zemních prací ve vztahu ke Stavbě povinen vytýčit trasu SEK na terénu dle Příslušných požadavků a dle Stavebního zákona. S vytýčenou trasou SEK je Stavebník povinen seznámit všechny osoby, které budou anebo by mohly zemní práce ve vztahu ke Stavbě provádět. V případě porušení této povinnosti bude Stavebník odpovědný společnosti CETIN za náklady a škody, které porušení této povinnosti společnosti CETIN vzniknou a je povinen je společnosti CETIN uhradit.
- (ii) Pět (5) Pracovních dní před započítím jakýchkoliv prací ve vztahu ke Stavbě je Stavebník povinen oznámit společnosti CETIN, že zahájí práce či činnosti ve vztahu ke Stavbě. Písemné oznámení dle předchozí věty zašle Stavebník na adresu elektronické pošty POS a bude obsahovat minimálně číslo jednací Vyjádření a kontaktní údaje Stavebníka.
- (iii) Stavebník je povinen zabezpečit a zajistit SEK proti mechanickému poškození, a to zpravidla dočasným umístěním silničních betonových panelů nad kabelovou trasou SEK. Do doby, než je zajištěna a zabezpečena ochrana SEK proti mechanickému poškození, není Stavebník oprávněn přejíždět vozidly nebo stavební mechanizací kabelovou trasu SEK. Při přepravě vysokých nákladů nebo při projíždění stroji, vozidly či mechanizací pod nadzemním vedením SEK je Stavebník povinen prověřit, zda výška nadzemního vedení SEK je dostatečná a umožňuje spolehlivý a bezpečný způsob přepravy nákladu či průjezdu strojů, vozidel či mechanizace.
- (iv) Při provádění zemních prací v blízkosti SEK je Stavebník povinen postupovat tak, aby nedošlo ke změně hloubky uložení nebo prostorového uspořádání SEK. V místech, kde SEK vystupuje ze země do budovy, rozváděče, na sloup apod. je Stavebník povinen vykonávat zemní práce se zvýšenou mírou opatrnosti, výkopové práce v blízkosti sloupů nadzemního vedení SEK je Stavebník povinen provádět v takové vzdálenosti od sloupu nadzemního vedení SEK,

kteřá je dostatečná k tomu, aby nedošlo nebo nemohlo dojít k narušení stability sloupu nadzemního vedení SEK. Stavebník je povinen zajistit, aby jakoukoliv jeho činností nedošlo bez souhlasu a vědomí společnosti CETIN (a) ke změně nivelety terénu, a/nebo (b) k výsadbě trvalých porostů, a/nebo (c) ke změně rozsahu a změně konstrukce zpevněných ploch. Pokud došlo k odkrytí SEK, je Stavebník povinen SEK po celou dobu odkrytí náležitě zabezpečit proti prověšení, poškození a odcizení.

- (v) Zjistí-li Stavebník kdykoliv během provádění prací ve vztahu ke Stavbě jakýkoliv rozpor mezi údaji v projektové dokumentaci a skutečností, je povinen bezodkladně přerušit práce a oznámit zjištěný rozpor na adresu elektronické pošty POS. Stavebník není oprávněn pokračovat v pracích ve vztahu ke Stavbě do doby, než získá písemný souhlas POS s pokračováním prací.
- (vi) Stavebník není bez předchozího písemného souhlasu společnosti CETIN oprávněn manipulovat s kryty kabelových komor, jakkoliv zakrývat vstupy do kabelových komor, a to ani dočasně, vstupovat do kabelových komor, jakkoliv manipulovat s případně odkrytými prvky SEK či s jakýmkoliv jiným zařízením se SEK souvisejícím. Rovněž bez předchozího písemného souhlasu společnosti CETIN není Stavebník oprávněn umístit nad trasou Kabelovodu jakoukoliv jinou síť technické infrastruktury v podélném směru.
- (vii) Byla-li v souladu s Vyjádřením a těmito VPOSEK odkryta SEK je Stavebník povinen tři (3) Pracovní dny před zakrytím SEK písemně oznámit POS zakrytí SEK a vyzvat ho ke kontrole před zakrytím. Oznámení Stavebníka dle předchozí věty musí obsahovat minimálně předpokládaný Den zakrytí, číslo jednací Vyjádření a kontaktní údaje Stavebníka. Stavebník není oprávněn provést zakrytí do doby, než získá písemný souhlas POS se zakrytím.

7. ROZHODNÉ PRÁVO

Vyjádření a VPOSEK se řídí českým právem, zejména Občanským zákoníkem, Zákonem o elektronických komunikacích a Stavebním zákonem. Veškeré spory z Vyjádření či VPOSEK vyplývající budou s konečnou platností řešeny u příslušného soudu České republiky.

8. PÍSEMNÝ STYK

Písemným stykem či pojmem „písemně“ se pro účely Vyjádření a VPOSEK rozumí předání zpráv jedním z těchto způsobů:

- v listinné podobě;
- e-mailovou zprávou se zaručeným elektronickým podpisem dle zák. č. 227/2000 Sb., o elektronickém podpisu a o změně některých dalších zákonů (zákon o elektronickém podpisu), ve znění pozdějších předpisů;

9. ZÁVĚREČNÁ USTANOVENÍ

- (i) Stavebník, Žadatel nebo jím pověřená třetí osoba je počínaje Dnem převzetí Vyjádření povinen užít informace a data uvedená ve Vyjádření pouze a výhradně k účelu, pro který mu byla tato poskytnuta. Stavebník, Žadatel nebo jím pověřená třetí osoba není oprávněn informace a data rozmnožovat, rozšiřovat, pronajímat, půjčovat či jinak umožnit jejich užívání třetí osobou bez předchozího písemného souhlasu společnosti CETIN.
- (ii) Pro případ porušení kterékoliv z povinností Stavebníka, Žadatele nebo jím pověřené třetí osoby, založené Vyjádřením /nebo těmito VPOSEK je Stavebník, Žadatel či jím pověřená třetí osoba odpovědný za veškeré náklady a škody, které společnosti CETIN vzniknou porušením povinností Stavebníka, Žadatele nebo jím pověřené třetí osoby.

Číslo jednací: 152061/24

Číslo žádosti: 0124 667 722

Informace k vytyčení *SEK*

V případě požadavku na vytyčení *PVSEK* společnosti *CETIN a.s.* se, prosím, obraťte na společnosti uvedené níže.

CETIN a.s. - středisko Praha a Stř.Čechy

se sídlem: Českomoravská 2510/19, Libeň, 190 00 Praha 9
IČ: 04084063 DIČ: CZ04084063
kontakt: tel: 238461858 obslužná doba po-pa 8 - 14 hod

TEMO-TELEKOMUNIKACE, a.s. - výhradní dodavatel společnosti CETIN a.s.

se sídlem: U Záběhlického zámku 233/15, 106 00 Praha 10
IČ: 25740253 DIČ: CZ25740253
kontakt: Michal Nun, mobil: 601 378 578, vytyceni@temo.cz

ARITMET s.r.o.

se sídlem: Gutova 2134/26, 100 00 Praha 10
IČ: 27951529 DIČ: CZ27951529
kontakt: Mikuláš Závorka, mobil: 606213599, e-mail: mikulas.zavorka@arimet.cz

AZ GEONET - Pavel Kazda

se sídlem: Sedláčkova 1436/14, 500 02 Hradec Králové
IČ: 72885777 DIČ: CZ7308093045
kontakt: Pavel Kazda, mobil: 776020134, e-mail: azgeonet@seznam.cz

FEM - Miloš Fejfar

se sídlem: Lužany 209, 507 06 Lužany
IČ: 01735977 DIČ:
kontakt: Miloš Fejfar, mobil: 602483031, e-mail: fejfarmilos@seznam.cz

FORTEl s.r.o.

se sídlem: Nušlova 2286, 158 00 Praha 5
IČ: 62909380 DIČ: CZ62909380
kontakt: Petr Lásk, mobil: 602308933, e-mail: fortel@fortel.cz

Chadima Zdeněk

se sídlem: Máchova 257, 539 73 Skuteč
IČ: 01222163 DIČ:
kontakt: Zdeněk Chadima, tel: 731115933, e-mail: z.chadima@tiscali.cz

Ing. Václav Hlavatý

se sídlem: V Lukách 2162, 269 01 Rakovník
IČ: 44255501 DIČ:
kontakt: Ing. Václav Hlavatý, mobil: 606632506, e-mail: dobrahlava@seznam.cz

Milouš Koloušek

se sídlem: Novovysočanská 827/36, 190 00 Praha - Vysočany
IČ: 76397238 DIČ:
kontakt: Milouš Koloušek, mobil: 605297296, e-mail: mkolousek@ixcon.cz

Číslo jednací: 152061/24

Číslo žádosti: 0124 667 722

Miroslav Kraušner

se sídlem: Jaselská 1159, 295 01 Mnichovo Hradiště
IČ: 64721051 DIČ: CZ64721051
kontakt: Miroslav Kraušner, mobil: 602350825, e-mail: spojdrat@seznam.cz

NEWTELELINE spol. s r.o.

se sídlem: Praha 6, Bělohorská 185/163 169 00
IČ: 48108421 DIČ: CZ48108421
kontakt: Michal Schonauer, mobil: 608333920, e-mail: michal.schonauer@ntl.cz

SITEL, spol. s r.o.

se sídlem: Baarova 957/15, 140 00 Praha 4
IČ: 44797320 DIČ: CZ 44797320
kontakt: Zdeněk Halamka, mobil: 602 234 287, e-mail: zhalamka@sitel.cz,
Stanislav Rada, mobil: 606 744 788, e-mail: sr@sitel.cz

SPOJMONT s.r.o.

se sídlem: Žitavského 556, 156 00 Praha 5
IČ: 61501387 DIČ: CZ61501387
kontakt: Miloslav Možný, mobil: 777794853, e-mail: info@spojmont.cz
Jan Adámek, mobil: 777226627, e-mail: info@spojmont.cz

SUPTel a.s.

se sídlem: Hřbitovní 1322/15, 312 16 Plzeň
IČ: 25229397 DIČ: CZ25229397
kontakt: Bohumír Fulín, mobil: 724635314, e-mail: fulin@suptel.cz
Jiří Kalfířt, mobil: 724635351, e-mail: kalfirt@suptel.cz
Vlastimil Koudelka, mobil: 725277777, e-mail: koudelka@suptel.cz

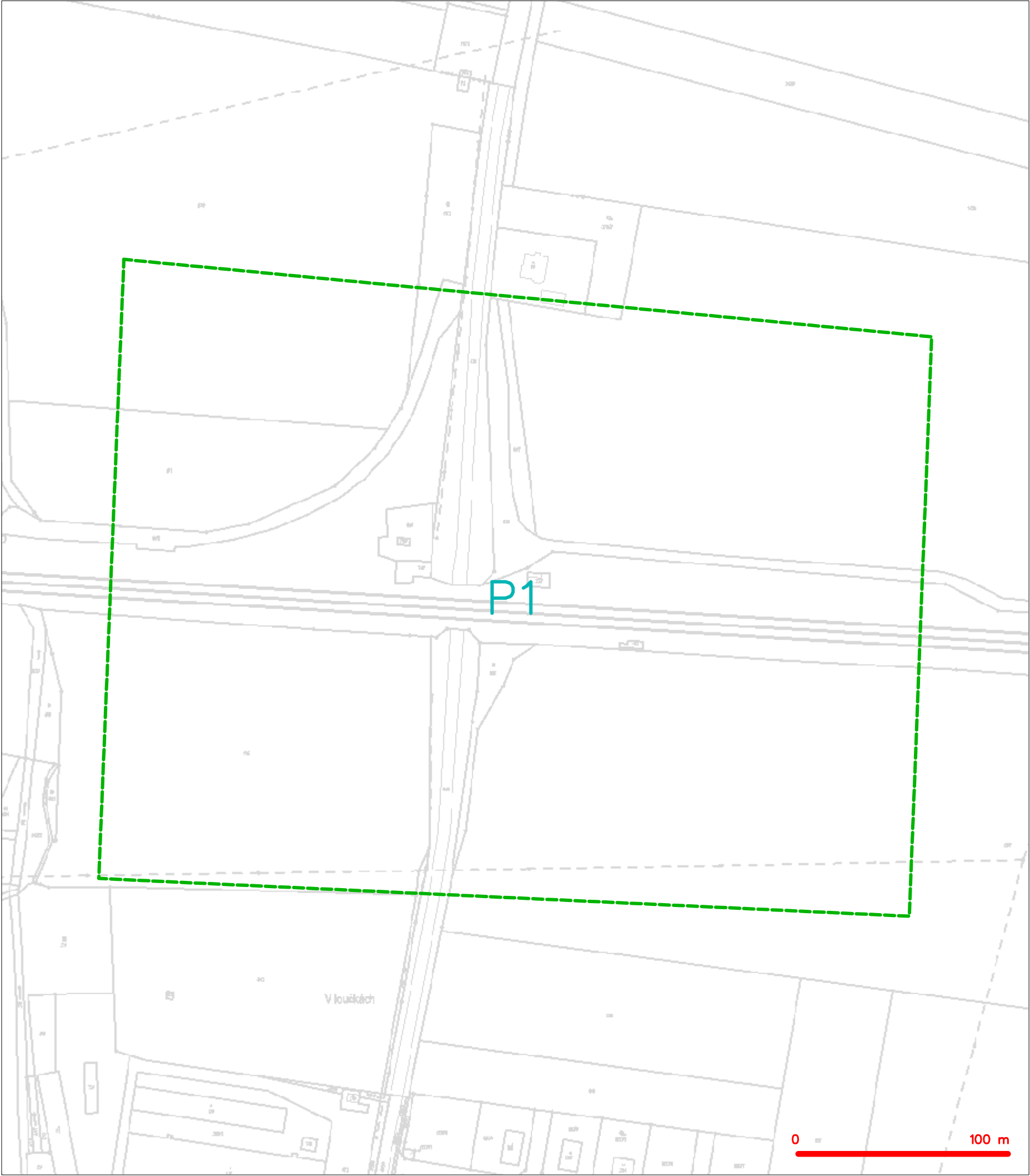
Štěpán Klemens

se sídlem: Prorektorská 671/4, 108 00 Praha 10
IČ: 76547710 DIČ:
kontakt: Štěpán Klemens, mobil: 728445254, email: stepan.klemens@gmail.com

Vegacom, a.s.

se sídlem: Novodvorská 1010/14, 142 01 Praha4
IČ: 25788680 DIČ: CZ25788680
kontakt: Milan Novotný, mobil: 724 437 713, e-mail: novotnym@vegacom.cz

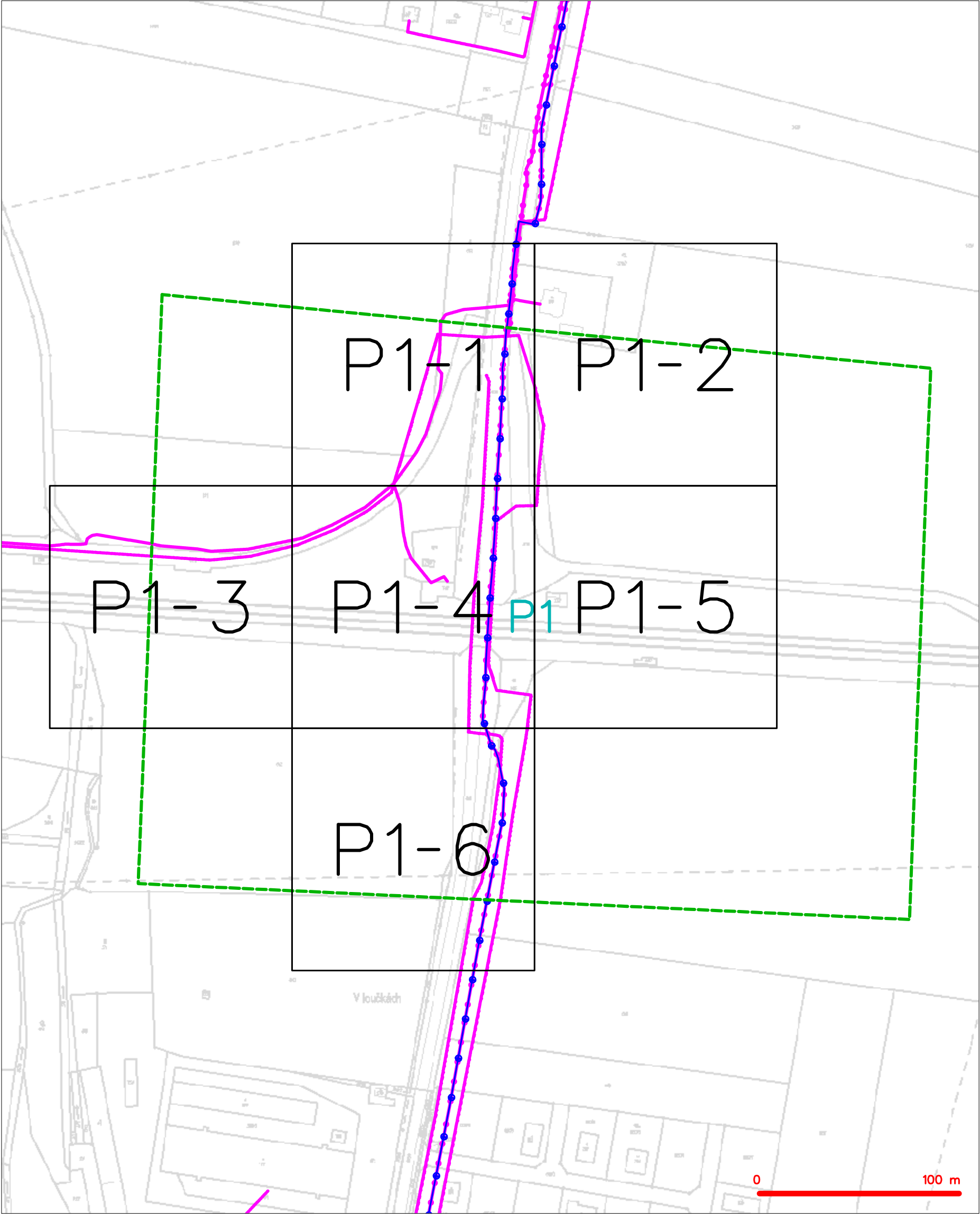
SITUAČNÍ VÝKRES - ZÁJMOVÉ ÚZEMÍ



LEGENDA
----- hranice zájmového území k vyjádření


CETIN a.s.
Českomoravská 2510/19, Libeň
190 00 Praha 9
DIČ: CZ04084063
102

SITUAČNÍ VÝKRES - POLYGON 1



LEGENDA	
	hranice zájmového území k vyjádření
	NV přípojka, území s NV přípojkou CETIN
	zaměřený průběh metalického kabelu
	zaměřený průběh optického kabelu, HDPE trubky nebo souběh optického a metalického kabelu
	nezaměřený průběh metalického kabelu
	nadzemní síť cizí
	nezaměřený průběh optického kabelu, HDPE trubky nebo souběh optického a metalického kabelu
	radiové síť, ochranné pásmo radiové sítě
	nadzemní síť
	neprovozované síť
	podzemní síť cizí
	sítě s NV
	kojektor, kabelovod

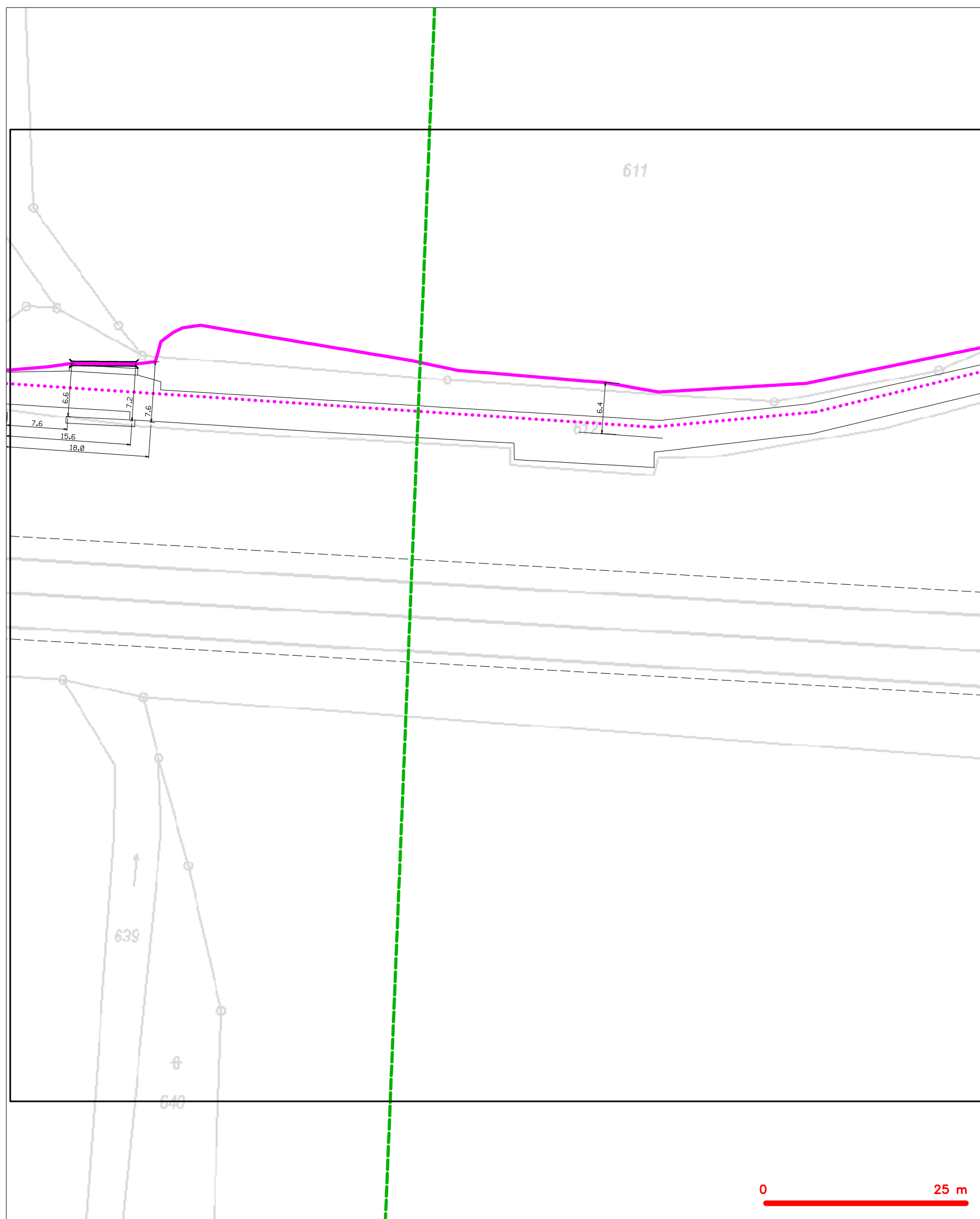
3 / 8

This is an aerial map of a coastal area. A red dashed line runs diagonally across the map. A blue circle is located in the upper left corner. A scale bar at the bottom right indicates a distance of 25 meters. The map includes various geographical features and labels, such as '375/2' and '90 87'.

LEGENDA

	hranice zájmového území k vyjádření		nezaměřený průběh optického kabelu, HDPE trubky
	NN přípojka, území s NN přípojkou CETIN		nebo souběh optického a metalického kabelu
	zaměřený průběh metalického kabelu		radiové síťe, ochranné pásmo radiové síťe
	zaměřený průběh optického kabelu, HDPE trubky		nadzemní síťe
	nebo souběh optického a metalického kabelu		neprovozované síťe
	nezaměřený průběh metalického kabelu		podzemní síťe cizí
	nadzemní síťe cizí		síťe s NN
			kolektor, kabelovod

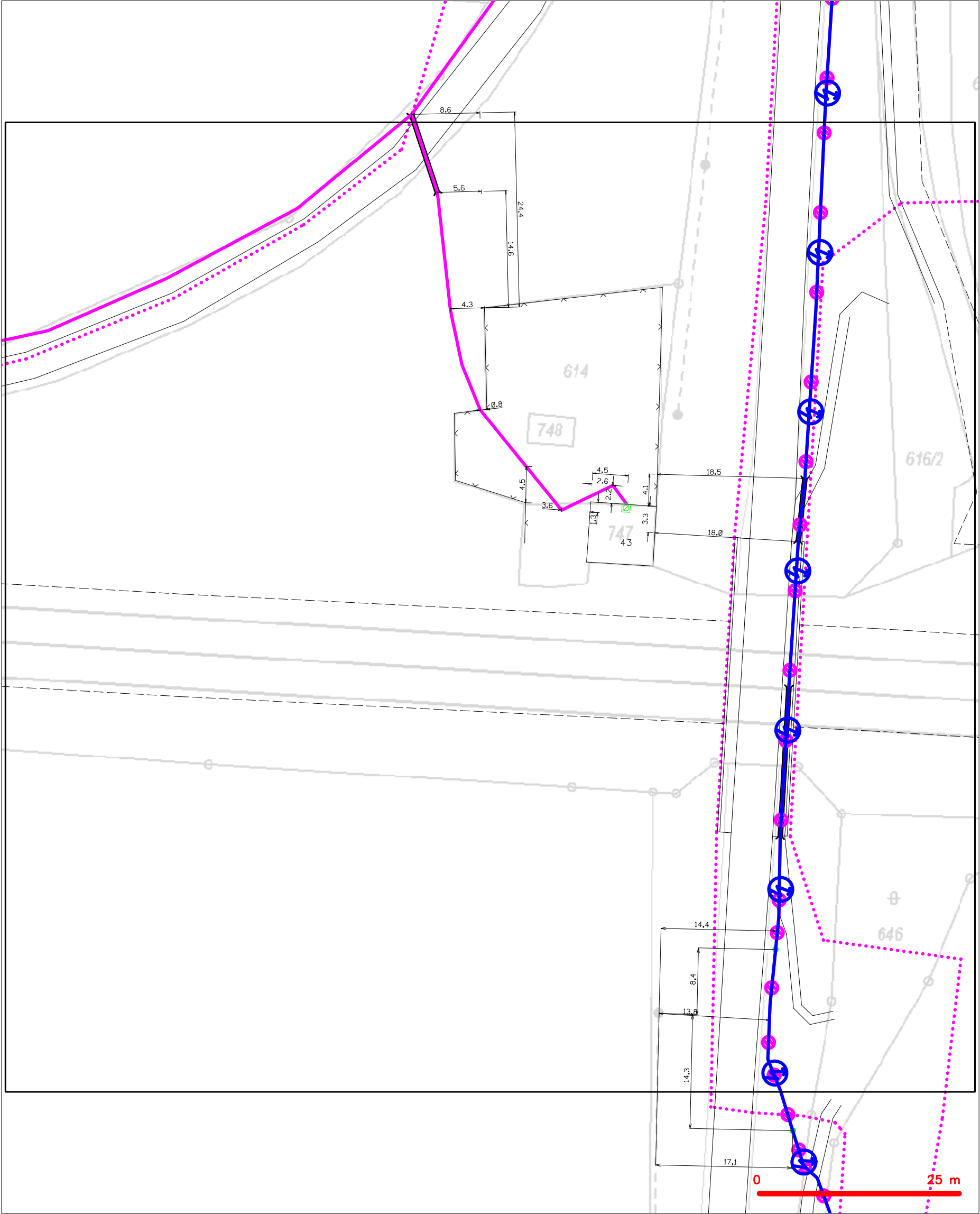
SITUAČNÍ VÝKRES - POLYGON 1, list kladu P1-3



LEGENDA

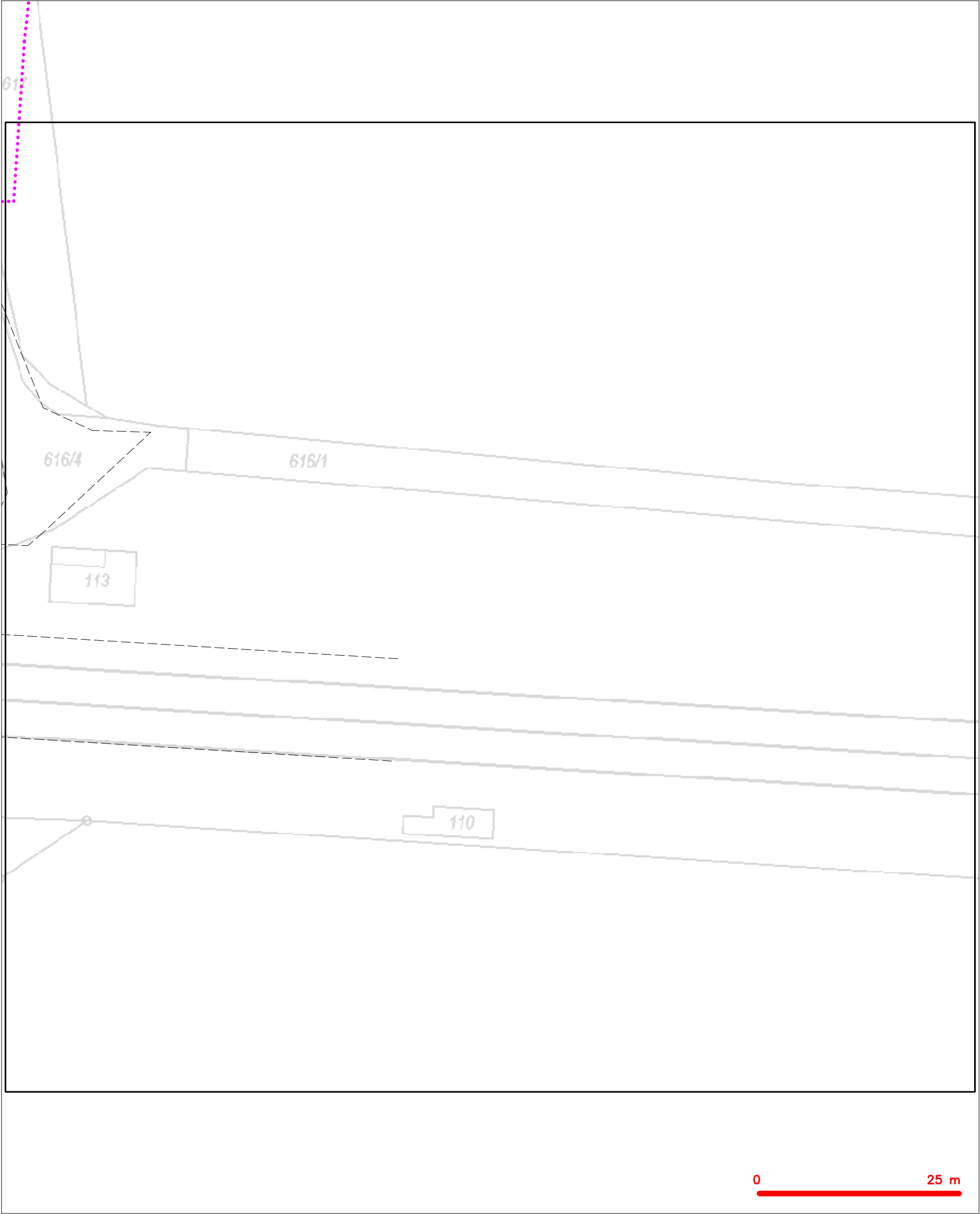
	hranice zájmového území k vyjádření		nezaměřený průběh optického kabelu, HDPE trubky nebo souběh optického a metalického kabelu
	NN přípojka, území s NN přípojkou CETIV		radiové síť, ochranné pásmo radiové sítě
	zaměřený průběh metalického kabelu		podzemní síť
	zaměřený průběh optického kabelu, HDPE trubky nebo souběh optického a metalického kabelu		neprorazované síť
	nezaměřený průběh metalického kabelu		podzemní síť cizí
	nadměrná síť cizí		síť s NN
			kolektor, kabelovod

SITUAČNÍ VÝKRES - POLYGON 1, list kladu P1-4




LEGENDA	
----- hranice zájmového území k vyjádření	--- nezaměřený průběh optického kabelu, HDPE trubky
..... NV přípojka, území s NV přípojkou CETIN	--- nebo souběh optického a metalického kabelu
--- zaměřený průběh metalického kabelu	--- radiové sítě, ochranné pásmo radiové sítě
--- zaměřený průběh optického kabelu, HDPE trubky	--- nadzemní sítě
--- nebo souběh optického a metalického kabelu	--- neprovozované sítě
--- nezaměřený průběh metalického kabelu	--- podzemní sítě cizí
--- nadzemní sítě cizí	--- síť s NV
	--- kolektor, kabelovod

SITUAČNÍ VÝKRES - POLYGON 1, list kladu P1-5



LEGENDA	
	hranice zájmového území k vyjádření
	NV přípojka, území s NV přípojkou CETIN
	zaměřený průběh metalického kabelu
	zaměřený průběh optického kabelu, HDPE trubky nebo souběh optického a metalického kabelu
	nezaměřený průběh metalického kabelu
	nadzemní síť cizí
	nezaměřený průběh optického kabelu, HDPE trubky nebo souběh optického a metalického kabelu
	radiové síť, ochranné pásmo radiové sítě
	nadzemní síť
	neprovozované síť
	podzemní síť cizí
	sítě s NV
	kojektor, kabelovod

SITUAČNÍ VÝKRES - POLYGON 1, list kladu P1-6



LEGENDA	
----- hranice zájmového území k vyjádření	--- nezaměřený průběh optického kabelu, HDPE trubky
..... NV přípojka, území s NV přípojkou CETIN	nebo souběh optického a metalického kabelu
----- zaměřený průběh metalického kabelu	radiové sítě, ochranné pásmo radiové sítě
----- zaměřený průběh optického kabelu, HDPE trubky	----- nadzemní sítě
nebo souběh optického a metalického kabelu	----- neprovozované sítě
----- nezaměřený průběh metalického kabelu	----- podzemní sítě cizí
----- nadzemní sítě cizí	----- síť s NV
	==> kolektor, kabelovod

**Sekce majetková Ministerstva obrany
odbor ochrany územních zájmů a státního odborného dozoru**

Tychonova 1, Praha 6, PSČ 160 01, datová schránka hjyaavk

Čj. MO 463326/2024-1322

Praha 6, června 2024

Sp.zn.: 176125/2024-1322/OÚZPHA

AFRY CZ s.r.o.
Mgr. Petr Mayer
Magistrů 1275/13
140 00 Praha 4

Závazné stanovisko pro stavební řízení

III/24513 Rostoklaty, most ev. č. 24513-1, k. ú. Rostoklaty

K čj. OP0603/2024

Odbor ochrany územních zájmů a státního odborného dozoru, Sekce majetková **Ministerstva obrany**, v souladu se zmocněním v § 175 odst. 1 zákona č. 183/2006 Sb., o územním plánování a stavebním řádu (stavební zákon), ve znění pozdějších předpisů (dále jen „stavební zákon“), ve smyslu zákona č. 222/1999 Sb., o zajišťování obrany České republiky, ve znění pozdějších předpisů (dále jen „zákon o zajišťování obrany ČR“), a v souladu s Rozkazem ministra obrany č. 39/2011 - Zabezpečení výkonu působnosti MO ve věcech územního plánování a stavebního řádu, v platném znění, **vydává** ve smyslu § 4 odst. 2 písm. a) stavebního zákona pro potřeby vedeného řízení

souhlasné závazné stanovisko

k záměru odstranění stávajícího a výstavby nového mostního objektu ev. č. 24513-1, III/24513 Rostoklaty v k. ú. Rostoklaty tak, jak byl doložen v písemné a grafické dokumentaci při dodržení následujících podmínek:

- **před zahájením stavby žádá Ministerstvo obrany o zaslání termínu realizace min. 3 týdny předem včetně navržených objízdných tras k provedení zvláštních opatření na adresu:**

**Regionální středisko vojenské dopravy Hradec Králové
Velké náměstí 33
500 01 Hradec Králové
Kontaktní osoba: Kateřina Obermajerová, tel.: 973 251 519.**

Výše uvedené podmínky musí být uvedeny ve vydaném rozhodnutí, které bude Ministerstvu obrany doručeno v jednom výtisku.

Odůvodnění

Ministerstvo obrany v souladu se zmocněním v § 175 odst. 1 stavebního zákona, dle § 161 téhož zákona a zákona o zajišťování obrany ČR provedlo po obdržení vaší žádosti o vydání závazného stanoviska dotčeného orgánu vyhodnocení předloženého záměru, prověřilo evidenci technické infrastruktury v jeho vlastnictví. Odbor ochrany územních zájmů a státního odborného dozoru sekce

majetkové Ministerstva obrany neeviduje inženýrské sítě a podzemní telekomunikační vedení, které by byly s daným stavebním záměrem v kolizi.

Daný stavební záměr je lokalizován v územích vymezených Ministerstvem obrany v souladu s § 175 stavebního zákona u stavebních úřadů. Tato vymezená území Ministerstva obrany jsou shodná s údaji o území poskytovanými Ministerstvem obrany pro ÚAP a jejich součástí jsou podrobné specifikace podmínek ve vymezeném území Ministerstva obrany a zákonná určení. Po posouzení stavebního záměru odbornými složkami Ministerstvo obrany konstatuje, že předložený stavební záměr není v rozporu se zájmy Ministerstva obrany a nekoliduje s ochranou zájmů Ministerstva obrany (viz ÚAP - jev 102a a 119). Realizace stavebního záměru provedená v souladu s předloženou projektovou dokumentací při dodržení výše uvedené podmínky neohrozí naplnění veřejného zájmu na zajištění obrany a bezpečnosti státu. Pro zajištění bojeschopnosti a plánování plynulého provozu vojenské techniky je pro Ministerstvo obrany nezbytné obdržení požadovaného sdělení reálných informací o plánovaném dopravním omezení.

Toto závazné stanovisko Ministerstva obrany je platné 2 roky a musí být vyžádáno znovu, nebude-li během této doby stavba zahájena nebo dojde-li ke změnám v umístění, výšce nebo rozsahu stavby.

Kontaktní osoba: Ing. Martin Stančák, tel. 973 215 911, email: e-podatelnaMO@army.cz.

Ing. Lenka Martykánová
vedoucí oddělení ochrany územních zájmů
podepsáno elektronicky



Datová schránka: ay4ur5q, AFRY CZ s.r.o.
Uživatel: Adéla Dianová

Přijatá zpráva - Detail zprávy

Předmět: 2024_176125
ID zprávy: 1369282646
Typ zprávy: Přijatá datová zpráva
Stav zprávy: Doručená
Datum a čas: 7. 6. 2024 v 09:31:18

Odesílatel: Ministerstvo obrany, Tychonova 221/1, Hradčany, 16000 Praha 6, CZ
ID schránky: hjyaavk
Typ schránky: Orgán veřejné moci
Odesílající osoba: Administrátor

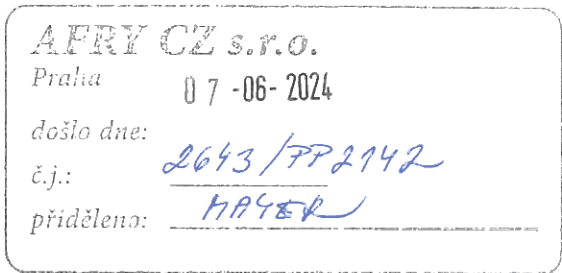
Zmocnění: 0/0 Sb. § - odst. - písm. -
Naše čís. jednací: MO 463326/2024-1322
Naše spisová zn.: SpMO 31088/2024-1322
Vaše čís. jednací: Nezadáno
Vaše spisová zn.: Nezadáno
K rukám: Nezadáno
Do vlastních rukou: Ne
Zakázáno doručení fikcí: Ne

Přílohy:

2024_176125_001.pdf (200,67 kB)

Události zprávy:

- 7. 6. 2024 v 07:49:01** EV0: Datová zpráva byla podána.
- 7. 6. 2024 v 07:49:01** EV5: Datová zpráva byla dodána do datové schránky příjemce. Je-li příjemcem datové zprávy orgán veřejné moci vystupující v postavení orgánu veřejné moci, byla datová zpráva tímto okamžikem doručena.
- 7. 6. 2024 v 09:31:18** EV12: Přihlásila se pověřená osoba s právem přístupu ke zprávě ve smyslu § 8, odst. 6 zákona č. 300/2008 Sb., v platném znění. Datová zpráva je nyní doručena. Případné dřívější datum doručení fikcí nebo doručení dodáním do schránky orgánu veřejné moci není dotčeno.



NAŠE ZNAČKA
0102145640VYŘÍZENO DNE
21.05.2024**Sdělení o existenci energetického zařízení, sítě pro elektronickou komunikaci nebo zařízení technické infrastruktury v majetku společnosti ČEZ Distribuce, a. s., pro akci:****III/24513 Rostoklaty, most ev. č. 24513-1**

Vážený zákazníku,

Na základě Vaší žádosti 0102145640 ze dne 21.05.2024 Vám zasíláme sdělení o existenci energetického zařízení, sítě pro elektronickou komunikaci nebo zařízení technické infrastruktury v majetku společnosti ČEZ Distribuce, a. s., ve Vámi vymezeném zájmovém území.

Dovolujeme si Vás upozornit, že **sdělení nenahrazuje** vyjádření provozovatele distribuční soustavy k projektové dokumentaci pro územní nebo stavební řízení, k připojení nového odběru, zdroje elektrické energie nebo k navýšení rezervovaného příkonu a výkonu a s výjimkou havárií ani souhlas s činností v ochranném pásmu.

Toto sdělení je platné do 21.11.2024 a je jedním z podkladů pro zpracování projektové dokumentace, pokud je taková dokumentace zpracovávána.

V majetku ČEZ Distribuce, a. s., se na Vámi uvedeném zájmovém území nachází nebo ochranným pásmem zasahuje energetické zařízení typu:

	síť NN	síť VN	síť VVN
Podzemní síť	střet	střet	
Nadzemní síť	střet	střet	

Stanice	
---------	--

V majetku ČEZ Distribuce, a. s., se na Vámi uvedeném zájmovém území nachází nebo ochranným pásmem zasahuje síť pro elektronickou komunikaci typu:

	síť pro elektronickou komunikaci
Podzemní síť	
Nadzemní síť	

Zařízení technické infrastruktury zahrnuje zejména vodovodní, kanalizační a plynové přípojky pro objekty ČEZ Distribuce a. s., a dále pak další podzemní a nadzemní zařízení sloužící pro provoz distribuční sítě. V majetku ČEZ Distribuce, a. s., se na Vámi uvedeném zájmovém území nachází nebo ochranným pásmem zasahuje zařízení technické infrastruktury:

	zařízení technické infrastruktury
Nadzemní nebo podzemní	

Energetické zařízení (mimo nadzemních sítí NN), zařízení sítě pro elektronickou komunikaci a zařízení technické infrastruktury je chráněno ochranným pásmem podle § 46 zákona č. 458/2000 Sb., o podmínkách podnikání a o výkonu státní správy v energetických odvětvích a o změně některých zákonů (energetický zákon), ve znění pozdějších předpisů. Přibližný průběh tras energetických zařízení, sítě pro elektronickou komunikaci (v trase kabelového vedení může být uloženo několik kabelů energetických i komunikačních) a tras zařízení technické infrastruktury zasíláme v příloze tohoto dopisu.

V případě existence **podzemních** energetických zařízení, sítě pro elektronickou komunikaci nebo zařízení technické infrastruktury je povinností stavebníka alespoň 14 dní před započatím zemních prací požádat přes Distribuční portál na www.cezdistribuce.cz/dip nebo online formulář www.cezdistribuce.cz/vytyceni-zarizeni o tzv. **vytyčení trasy podzemního zařízení**, sítě pro elektronickou komunikaci nebo zařízení technické infrastruktury. O vytyčení lze požádat pouze na základě vydaného sdělení o existenci energetického zařízení, sítě pro elektronickou komunikaci nebo zařízení technické infrastruktury, a to (mimo havárií) nejpozději 30 dní

Dojde-li k obnažení podzemního vedení nebo k poškození energetického zařízení, sítě pro elektronickou komunikaci nebo zařízení se sítí pro elektronickou komunikaci související nebo zařízení technické infrastruktury ve vlastnictví ČEZ Distribuce, a. s., nahláste nám prosím tuto skutečnost bezodkladně jako poruchu na bezplatnou linku 800 850 860.

Pokud uvažovaná **akce nebo činnost zasáhne do ochranného pásma** nadzemních vedení, trafostanic nebo sítě pro elektronickou komunikaci, popř. bude po vytyčení zjištěno, že zasahuje do ochranného pásma podzemních energetických zařízení nebo zařízení pro elektronickou komunikaci, je nutné písemně požádat společnost ČEZ Distribuce, a. s., o souhlas s činností v ochranném pásmu (formulář je k dispozici na www.cezdistribuce.cz v části Formuláře / Činnosti v ochranných pásmech, kontaktní údaje pro podání Vaší žádosti naleznete v zápatí). Jestliže uvažovaná akce vyvolá potřebu dílčí změny trasy vedení nebo přemístění některých prvků energetického zařízení nebo sítě pro elektronickou komunikaci včetně souvisejícího zařízení, je nutné včas společnost ČEZ Distribuce, a. s., požádat o přeložku zařízení podle § 47 energetického zákona.

Zároveň Vás upozorňujeme, že v zájmovém území se může nacházet taktéž energetické zařízení, sít' pro elektronickou komunikaci nebo zařízení technické infrastruktury, které není v majetku společnosti ČEZ Distribuce, a. s.

V souvislosti s výše uvedeným si Vás dovoluujeme upozornit, že uvedené sdělení včetně jeho příloh obsahuje skutečnosti tvořící obchodní tajemství společnosti ČEZ Distribuce, a. s. Poskytnuté informace jsou dále také důvěrnými informacemi a obchodně citlivými informacemi společnosti ČEZ Distribuce, a. s. Z výše uvedených důvodů si Vás proto společnost ČEZ Distribuce, a. s., dovoluje upozornit, že s poskytnutými informacemi je potřeba nakládat dle platných právních předpisů, v opačném případě se vystavujete postihu ve smyslu platné právní úpravy. V této souvislosti si Vás dále dovoluujeme upozornit, že požadované informace nesmí být předány, sděleny, využity, zpřístupněny, či jiným způsobem postoupeny na jakoukoli třetí osobu bez předchozího prokazatelného souhlasu společnosti ČEZ Distribuce, a. s. Informace o existenci energetického zařízení, sítě pro elektronickou komunikaci a zařízení technické infrastruktury mohou být využity pouze pro účel, pro který byly vyžádány.

S pozdravem

ČEZ Distribuce, a. s.

Děčín, Děčín IV-Podmokly
Teplická 874/8
PSČ 405 02
IČ: 24729035

Přílohy

1. Situační výkres zájmového území
2. Podmínky pro provádění činností v ochranných pásmech energetických zařízení, sítě pro elektronickou komunikaci a zařízení technické infrastruktury

PODMÍNKY PRO PROVÁDĚNÍ ČINNOSTÍ V OCHRANNÝCH PÁSMECH PODZEMNÍCH VEDENÍ

Ochranné pásmo podzemních vedení elektrizační soustavy do 110 kV vč. a vedení řídicí, měřicí a zabezpečovací techniky je stanoveno v § 46 odst. 5 zákona č. 458/2000 Sb., o podmínkách podnikání a o výkonu státní správy v energetických odvětvích a o změně některých zákonů (energetický zákon), ve znění pozdějších předpisů, a činí 1 metr po obou stranách krajního kabelu (energetického nebo pro elektronickou komunikaci) kabelové trasy, nad 110 kV činí 3 metry po obou stranách krajního kabelu.

V ochranném pásmu podzemního vedení je podle § 46 odst. 8 a 10 energetického zákona zakázáno:

- a) zřizovat bez souhlasu vlastníka těchto zařízení stavby či umisťovat konstrukce a jiná podobná zařízení, jakož i uskladňovat hořlavé a výbušné látky,
- b) provádět bez souhlasu vlastníka zemní práce,
- c) provádět činnosti, které by mohly ohrozit spolehlivost a bezpečnost provozu těchto zařízení nebo ohrozit život, zdraví či majetek osob,
- d) provádět činnosti, které by znemožňovaly nebo podstatně znesnadňovaly přístup k těmto zařízením,
- e) vysazovat trvalé porosty a přejíždět vedení mechanizmy o celkové hmotnosti nad 6 tun.

Pokud stavba nebo stavební činnost zasahuje do ochranného pásma podzemního vedení, je třeba požádat o písemný souhlas vlastníka nebo provozovatele tohoto zařízení na základě § 46 odst. 8 a 11 energetického zákona.

V ochranných pásmech podzemních energetických vedení a sítí pro elektronickou komunikaci je třeba dále dodržovat následující podmínky:

1. Dodavatel prací musí před zahájením prací zajistit vytýčení podzemního zařízení a prokazatelně seznámit pracovníky, jichž se to týká, s jejich polohou a upozornit na odchylky od výkresové dokumentace.
2. Výkopové práce do vzdálenosti 1 metr od osy (krajního) kabelu musí být prováděny ručně.
3. Zemní práce musí být prováděny v souladu s ČSN 73 6133 Návrh a provádění zemního tělesa pozemních komunikací a při zemních pracích musí být dodrženo Nařízení vlády č. 591/2006 Sb., bližších minimálních požadavků na bezpečnost a ochranu zdraví při práci na staveništích.
4. Místa křížení a souběhy ostatních zařízení a staveb se zařízeními energetickými, komunikačními sítěmi pro elektronickou komunikaci nebo zařízeními technické infrastruktury musí být vyprojektovány a provedeny v souladu s platnými normami a předpisy, zejména s ČSN 33 2000-5-52, ČSN EN 50110-1, ČSN EN 50341-1, ČSN 73 6005 a PNE 33 0000-6, PNE 33 3301, PNE 34 1050.
5. Dodavatel prací musí oznámit příslušnému provozovateli distribuční soustavy zahájení prací minimálně 3 pracovní dny předem.
6. Při potřebě přejíždění trasy podzemních vedení nebo podzemních zařízení vozidly nebo mechanizmy je třeba po dohodě s vlastníkem provést dodatečnou ochranu proti mechanickému poškození.
7. Manipulovat s obnaženými kabely pod napětím je možné pouze se souhlasem vlastníka. Odkryté zařízení sítě pro elektronickou komunikaci včetně ochranné trubky (HDPE apod.) musí být řádně zabezpečeno při práci i proti poškození nepovolanou osobou.
8. Před záhozem kabelové trasy musí být zástupce vlastníka kabelu / ochranné trubky vyzván ke kontrole uložení. Pokud tato organizace provádějící zemní práce neprovede, vyhrazuje si provozovatel distribuční soustavy právo nechat inkriminované místo znovu odkryt.
9. Při záhozu musí být zemina pod kabely řádně udusána, kabely zapískovány a provedeno krytí proti mechanickému poškození. Podkopané kabely sítě elektronické komunikace budou podloženy ve vzdálenosti 1,5 m a zemina pod podložním musí být řádně upěchována. Pro zavěšení kabelu nebude použito sousedních kabelů nebo potrubí. Kabelové spojky budou uloženy vodorovně na můstku. Při práci s vysazováním a podkládáním kabelů stavebník včas vyzve k přítomnosti pracovníka pověřeného společností ČEZ Distribuce, a. s.
10. Bez předchozího souhlasu je zakázáno snižovat nebo zvyšovat vrstvu zeminy nad kabelem.
11. Každé poškození zařízení provozovatele distribuční soustavy musí být okamžitě nahlášeno na bezplatnou linku ČEZ Distribuce 800 850 860, která je Vám k dispozici 24 hodin denně, 7 dní v týdnu.
12. Ukončení stavby musí být neprodleně ohlášeno příslušnému provozovatelůmu útvaru.
13. **Po dokončení stavby provozovatel distribuční soustavy nesouhlasí s vyhlášením ochranného pásma nových rozvodů, které jsou budovány, protože se již jedná o práce v ochranném pásmu zařízení provozovatele distribuční soustavy. Případné opravy nebo rekonstrukce na svém zařízení nebude provozovatel distribuční soustavy provádět na výjimku z ochranného pásma nebo na základě souhlasu s činností v tomto pásmu.**

Případné nedodržení uvedených podmínek bude řešeno příslušným stavebním úřadem nebo nahlášeno Energetickému regulačnímu úřadu jako správní delikt ve smyslu příslušného ustanovení energetického zákona spočívající v porušení zákazu provádět činnosti v ochranných pásmech dle § 46 uvedeného zákona.

PODMÍNKY PRO PROVÁDĚNÍ ČINNOSTÍ V OCHRANNÝCH PÁSMECH NADZEMNÍCH VEDENÍ

Ochranné pásmo nadzemního vedení distribuční soustavy podle § 46 odst. 3 zákona č. 458/2000 Sb., o podmínkách podnikání a o výkonu státní správy v energetických odvětvích a o změně některých zákonů (energetický zákon), je souvislý prostor vymezený svislými rovinami vedenými po obou stranách vedení ve vodorovné vzdálenosti měřené kolmo na vedení, které činí od krajního vodiče vedení na obě jeho strany:

- a) u napětí nad 1 kV a do 35 kV včetně
 - pro vodiče bez izolace 7 metrů (resp. 10 metrů u zařízení postaveného do 31. 12. 1994, vyjma lesních průseků, kde rozsah ochranného pásma i do uvedeného data činí 7 metrů),
 - pro vodiče s izolací základní 2 metry,
 - pro závěsná kabelová vedení 1 metr;
- b) u napětí nad 35 kV do 110 kV včetně
 - pro vodiče bez izolace 12 metrů (resp. 15 metrů u zařízení postaveného do 31. 12. 1994),
 - pro vodiče s izolací základní 5 metrů;
- c) u zařízení sítě pro elektronickou komunikaci 1 metr od krajního vedení.

Poznámka: Nadzemní vedení nízkého napětí (do 1 kV) není chráněno ochranným pásmem. Při činnostech prováděných v jeho blízkosti (práce v blízkosti) je nutné dodržet vzdálenosti dané ČSN EN 50110-1.

V ochranném pásmu nadzemního vedení je podle § 46 odst. 8 a 9 energetického zákona zakázáno:

1. zřizovat bez souhlasu vlastníka těchto zařízení stavby či umisťovat konstrukce a jiná podobná zařízení, jakož i uskladňovat hořlavé a výbušné látky,
2. provádět bez souhlasu vlastníka zemní práce,
3. provádět činnosti, které by mohly ohrozit spolehlivost a bezpečnost provozu těchto zařízení nebo ohrozit život, zdraví či majetek osob,
4. provádět činnosti, které by znemožňovaly nebo podstatně znesnadňovaly přístup k těmto zařízením,
5. vysazovat chmelnice a nechávat růst porosty nad výšku 3 metry.

Pokud stavba nebo stavební činnost zasahuje do ochranného pásma nadzemního vedení, je třeba požádat o písemný souhlas vlastníka nebo provozovatele tohoto zařízení na základě § 46 odst. 8 a 11 energetického zákona.

V ochranných pásmech nadzemních energetických vedení a sítí pro elektronickou komunikaci je třeba dále dodržovat následující podmínky:

1. Při pohybu nebo pracích v blízkosti elektrického vedení se nesmí osoby, předměty, prostředky nemající povahu jeřábu přiblížit k živým částem vodičů vysokého napětí blíže než 2 metry a u vodičů velmi vysokého napětí blíže než 3 metry (dle PNE 330000-6), pokud není větší vzdálenost stanovena v jiném předpisu (např. ČSN ISO 12480-1).
2. Jeřáby a jim podobná zařízení musí být umístěny tak, aby v kterékoli poloze byly všechny jejich části mimo ochranné pásmo vedení, a musí být zamezeno vyvrstvení lana.
3. Je zakázáno stavět budovy nebo jiné objekty v ochranných pásmech nadzemních vedení vysokého napětí.
4. Je zakázáno, provádět veškeré pozemní práce, při kterých by byla narušena stabilita podpěrných bodů (sloupů nebo stožárů).
5. Je zakázáno upevňovat antény, reklamy, ukazatele apod. pod, přes nebo přímo na stožáry elektrického vedení.
6. Dodavatel prací musí prokazatelně seznámit své pracovníky, jichž se to týká s ČSN EN 50110-1.
7. Pokud není možné dodržet body č. 1 až 4, je možné požádat příslušný provozní útvar provozovatele distribuční soustavy o další řešení (zajištění odborného dohledu pracovníka s elektrotechnickou kvalifikací dle Vyhlášky č. 50/1978 Sb., vypnutí a zajištění zařízení, zaizolování živých částí apod.), pokud nejsou tyto podmínky již součástí jiného vyjádření ke konkrétní stavbě.
8. V případě požadavku na vypnutí zařízení po nezbytnou dobu provádění prací je nutné požádat minimálně 2 měsíce před požadovaným termínem. V případě vedení nízkého napětí je možné též požádat o zaizolování části vedení.
9. Stavba bude situována tak, aby každá její část včetně dočasných zařízení byla vzdálena nejméně 1,5 m od osy nadzemního zařízení pro elektronickou komunikaci.
10. Do vzdálenosti 1,5 metru od osy nadzemního zařízení pro elektronickou komunikaci nebudou používány mechanismy ohrožující provoz zařízení, skladování materiál, zemina, prováděny postřiky nebo jiná činnost, která by mohla ohrozit provoz zařízení nebo jiného zařízení souvisejícího s nadzemní sítí pro elektronickou komunikaci.

Případné nedodržení uvedených podmínek bude řešeno příslušným stavebním úřadem nebo nahlášeno Energetickému regulačnímu úřadu jako správní delikt ve smyslu příslušného ustanovení energetického zákona, spočívající v porušení zákazu provádět činnosti v ochranných pásmech dle § 46 uvedeného zákona.



PODMÍNKY PRO PROVÁDĚNÍ ČINNOSTÍ V OCHRANNÝCH PÁSMECH ELEKTRICKÝCH STANIC

Ochranné pásmo elektrické stanice je stanoveno v § 46 odst. 6 zákona č. 458/2000 Sb., o podmínkách podnikání a o výkonu státní správy v energetických odvětvích a o změně některých zákonů (energetický zákon), a je vymezeno svislými rovinami vedenými ve vodorovné vzdálenosti:

- a) u venkovních elektrických stanic a dále stanic s napětím větším než 52 kV v budovách 20 metrů vně od oplocení nebo v případě, že stanice není oplocena, 20 metrů od vnějšího líce obvodového zdiva,
- b) u stožárových elektrických stanic a věžových stanic s venkovním přívodem s převodem napětí z úrovně nad 1 kV a menší než 52 kV na úroveň nízkého napětí 7 m od vnější hrany půdorysu stanice ve všech směrech,
- c) u kompaktních a zděných el. stanic s převodem napětí z úrovně nad 1 kV a menší než 52 kV na úroveň nízkého napětí 2 metry od vnějšího pláště stanice ve všech směrech,
- d) u vestavěných el. stanic 1 metr vně od obestavění.

V ochranném pásmu elektrické stanice je podle § 46 odst. 8 a 10 energetického zákona zakázáno:

- 1. zřizovat bez souhlasu vlastníka těchto zařízení stavby či umisťovat konstrukce a jiná podobná zařízení, jakož i uskladňovat hořlavé a výbušné látky,
- 2. provádět bez souhlasu vlastníka zemní práce,
- 3. provádět činnosti, které by mohly ohrozit spolehlivost a bezpečnost provozu těchto zařízení nebo ohrozit život, zdraví či majetek osob,
- 4. provádět činnosti, které by znemožňovaly nebo podstatně znesnadňovaly přístup k těmto zařízením.

Pokud stavba nebo stavební činnost zasahuje do ochranného pásma elektrické stanice, je třeba požádat o písemný souhlas vlastníka nebo provozovatele tohoto zařízení na základě § 46 odst. 8 a 11 energetického zákona.

V ochranném pásmu elektrické stanice je dále zakázáno provádět činnosti, které by mohly mít za následek ohrožení bezpečnosti a spolehlivosti provozu stanice nebo zmenšující či podstatně znesnadňující její obsluhu a údržbu a to zejména:

- 5. provádět výkopové práce ohrožující zaústění podzemních vedení vysokého a nízkého napětí nebo stabilitu stavební části el. stanice (viz podmínky pro činnosti v ochranných pásmech podzemního vedení),
- 6. skladovat či umisťovat předměty bránící přístupu do elektrické stanice nebo k rozvaděčům vysokého nebo nízkého napětí,
- 7. umisťovat antény, reklamy, ukazatele apod.,
- 8. zřizovat oplocení, které by znemožnilo obsluhu el. stanice.

Případné nedodržení uvedených podmínek bude řešeno příslušným stavebním úřadem nebo nahlášeno Energetickému regulačnímu úřadu jako správní delikt ve smyslu příslušného ustanovení energetického zákona spočívající v porušení zákazu provádět činnosti v ochranných pásmech dle § 46 uvedeného zákona.



PODMÍNKY PRO PROVÁDĚNÍ ČINNOSTÍ V OCHRANNÝCH PÁSMECH NEBO BEZPROSTŘEDNÍ BLÍZKOSTI ZAŘÍZENÍ TECHNICKÉ INFRASTRUKTURY

Ochranné pásmo zařízení technické infrastruktury činí 1 metr po obou stranách od potrubí nebo kabelu.

V ochranném pásmu zařízení technické infrastruktury je zakázáno bez souhlasu společnosti ČEZ Distribuce, a. s., provádět činnosti, které by mohly ohrozit vodárenské, plynárenské, kanalizační nebo jiné zařízení technické infrastruktury, jejich spolehlivost a bezpečnost provozu. Při provádění veškerých činností v ochranném pásmu i mimo ně nesmí dojít k poškození těchto zařízení.

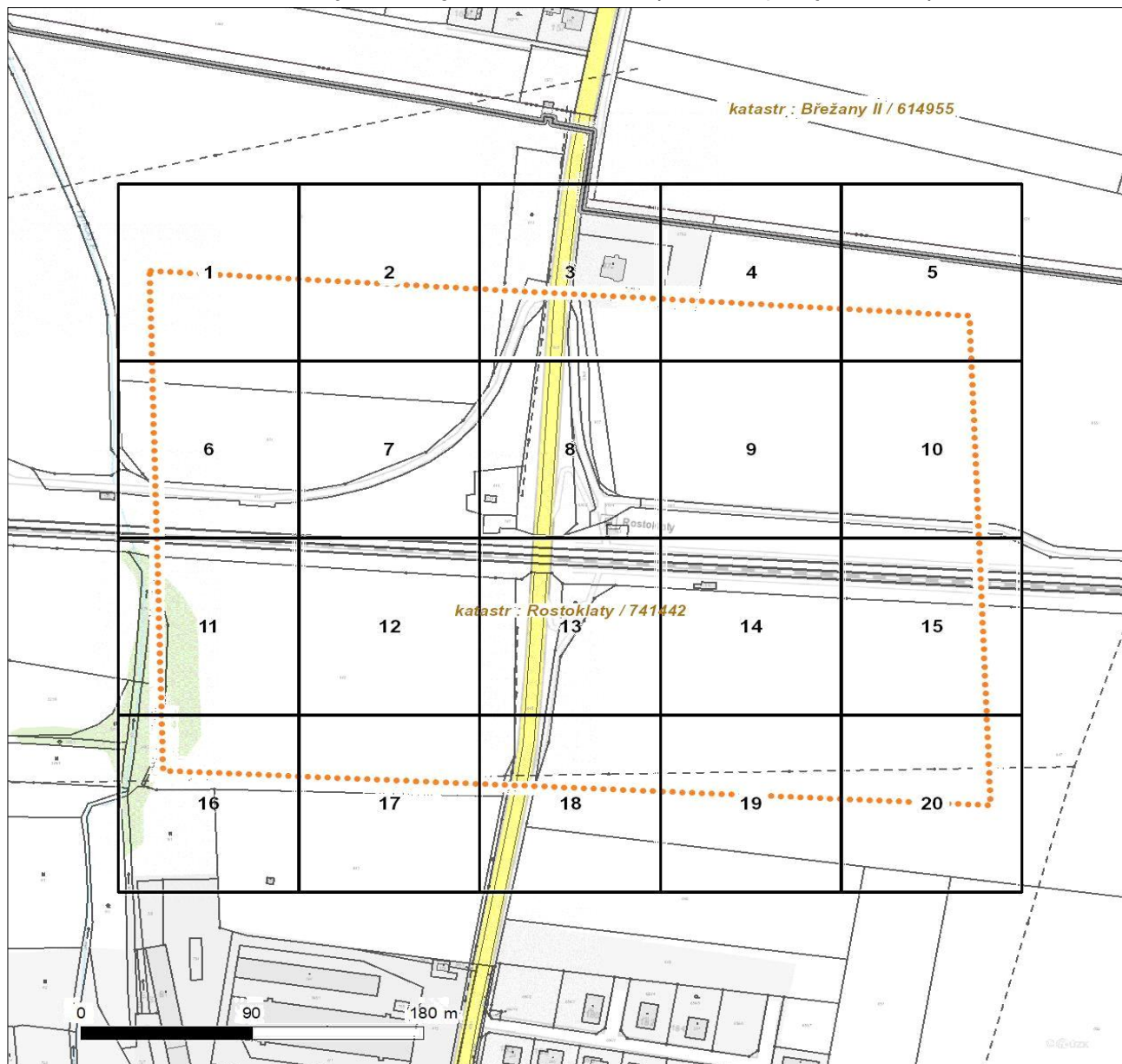
V projektech v bezprostřední blízkosti zařízení technické infrastruktury je nutno dodržet vzájemné vzdálenosti inženýrských sítí dle ČSN 73 6005.



Platí pouze se sdělením číslo 0102145640.

Zakreslené polohy zařízení v příloze jsou pouze informativní.

Situační výkres zájmového území (klad mapových listů)



Není-li zobrazena katastrální mapa, zadejte žádost znovu. Katastrální mapa je generována prostřednictvím externí WMS služby, jejíž provoz nezajišťuje společnost ČEZ Distribuce, a. s.

LEGENDA

Podzemní vedení NN do 1 kV

Nadzemní vedení NN do 1 kV

Podzemní vedení VN do 35 kV

Nadzemní vedení VN do 35 kV

Podzemní vedení VVN 110 kV

Nadzemní vedení VVN 110 kV

NN přívod odběratele

Zařízení technické infrastruktury

Cizí energetické vedení

Zájmové území

TS

Stanice do 52 kV - stožárová

TS

Stanice do 52 kV - zděná

TR

Transformovna (nad 52 kV)

Probíhající investice ČEZ Distribuce

TS

Stanice ČEZ Distribuce ve výstavbě

Zařízení ČEZ Distribuce ve výstavbě

Hranice katastrálního území

Nadzemní síť pro elektronickou komunikaci

Podzemní síť pro elektronickou komunikaci

HDPE trubka

Souběhy sítí pro elektronickou komunikaci s energetickými sítěmi:

Souběh s podzemním vedením NN do 1 kV

Souběh s nadzemním vedením NN do 1 kV

Souběh s podzemním vedením VN do 35 kV

Souběh s nadzemním vedením VN do 35 kV

Souběh s podzemním vedením VVN 110 kV

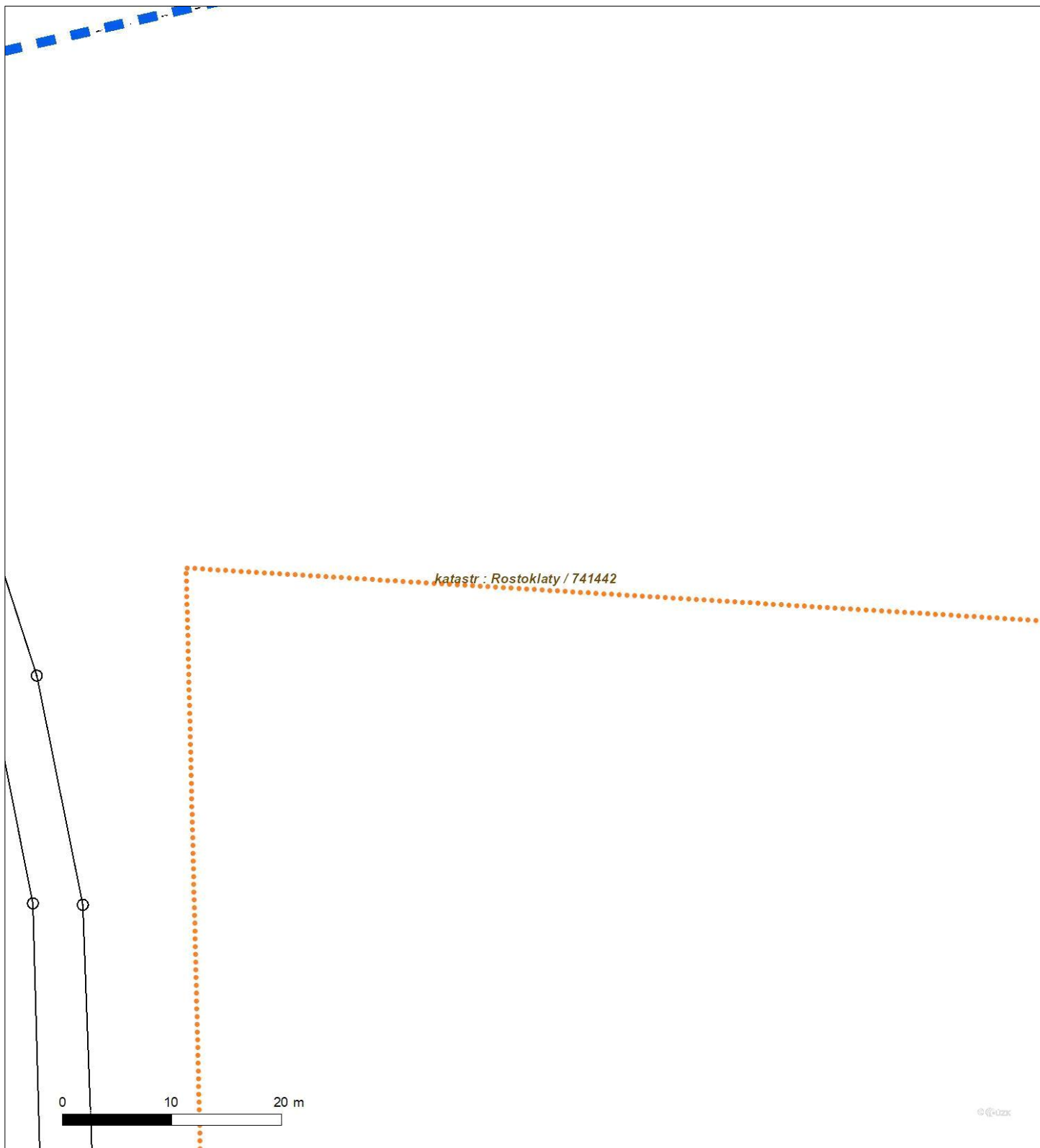
Souběh s nadzemním vedením VVN 110 kV



Platí pouze se sdělením číslo 0102145640.

Zakreslené polohy zařízení v příloze jsou pouze informativní.

Situační výkres - list 1




Není-li zobrazena katastrální mapa, zadejte žádost znovu. Katastrální mapa je generována prostřednictvím externí WMS služby, jejíž provoz nezajišťuje společnost ČEZ Distribuce, a. s.



Platí pouze se sdělením číslo 0102145640.

Zakreslené polohy zařízení v příloze jsou pouze informativní.

Situační výkres - list 2



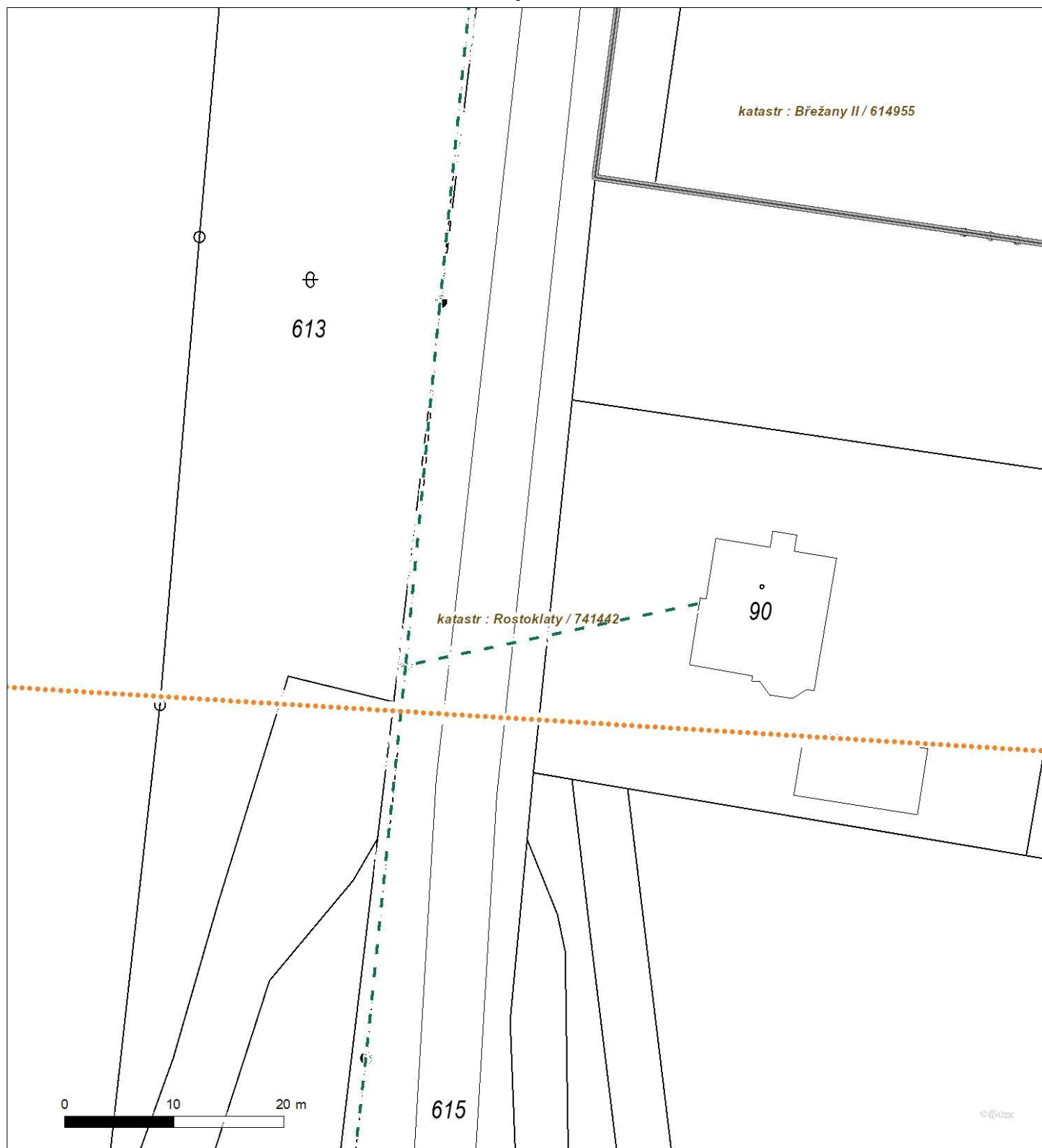
Není-li zobrazena katastrální mapa, zadejte žádost znovu. Katastrální mapa je generována prostřednictvím externí WMS služby, jejíž provoz nezajišťuje společnost ČEZ Distribuce, a. s.



Platí pouze se sdělením číslo 0102145640.

Zakreslené polohy zařízení v příloze jsou pouze informativní.

Situační výkres - list 3



Není-li zobrazena katastrální mapa, zadejte žádost znovu. Katastrální mapa je generována prostřednictvím externí WMS služby, jejíž provoz nezajišťuje společnost ČEZ Distribuce, a. s.



Platí pouze se sdělením číslo 0102145640.

Zakreslené polohy zařízení v příloze jsou pouze informativní.

Situační výkres - list 4

katastr : Břežany II / 614955

Q
375/2

katastr : Rostoklaty / 741442

0 10 20 m

© 2022

Není-li zobrazena katastrální mapa, zadejte žádost znovu. Katastrální mapa je generována prostřednictvím externí WMS služby, jejíž provoz nezajišťuje společnost ČEZ Distribuce, a. s.



Platí pouze se sdělením číslo 0102145640.

Zakreslené polohy zařízení v příloze jsou pouze informativní.

Situační výkres - list 5

katastr : Břežany II / 614955

1424

katastr : Rostoklaty / 741442

0 10 20 m

© ČEZ

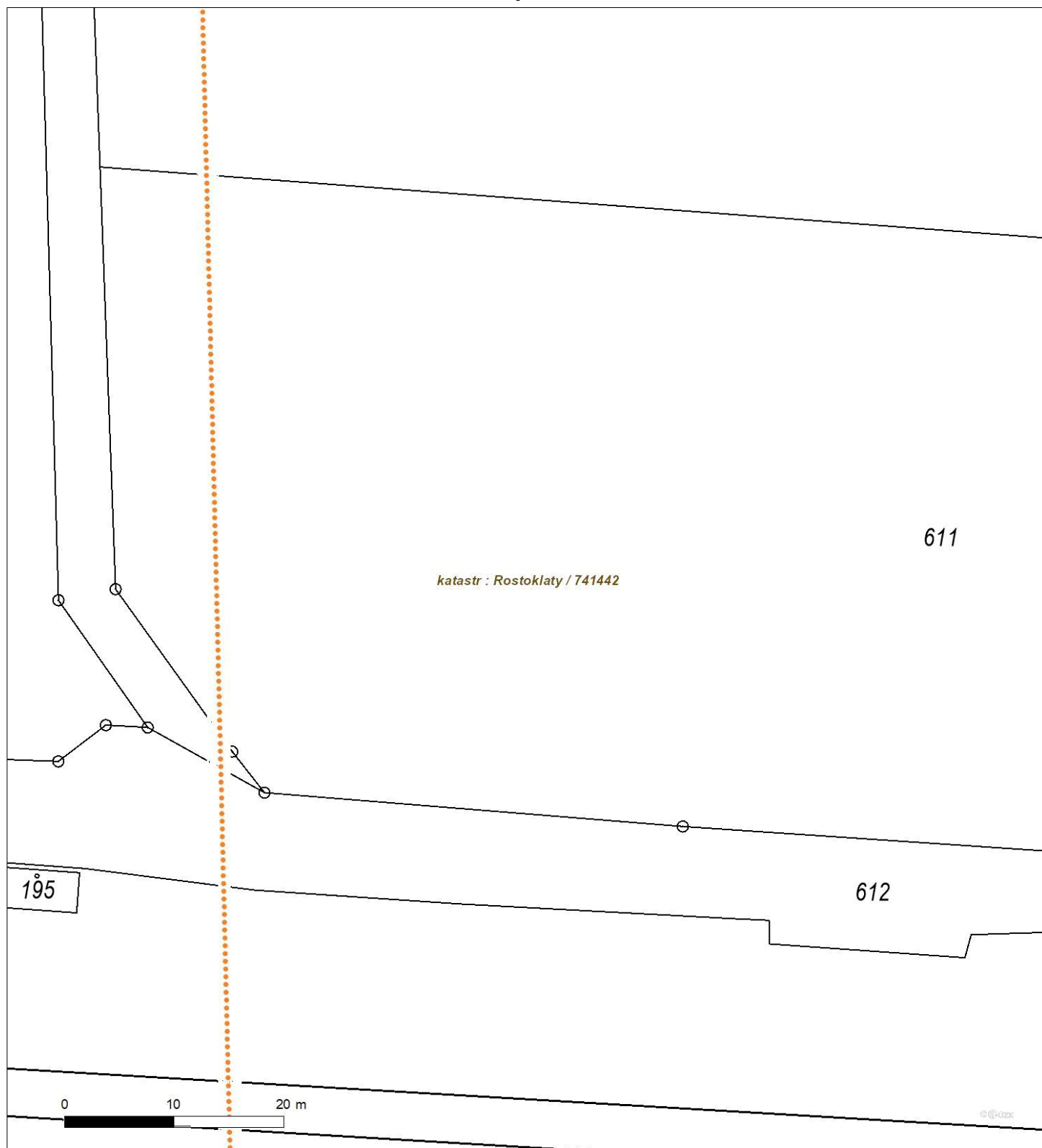
Není-li zobrazena katastrální mapa, zadejte žádost znovu. Katastrální mapa je generována prostřednictvím externí WMS služby, jejíž provoz nezajišťuje společnost ČEZ Distribuce, a. s.



Platí pouze se sdělením číslo 0102145640.

Zakreslené polohy zařízení v příloze jsou pouze informativní.

Situační výkres - list 6



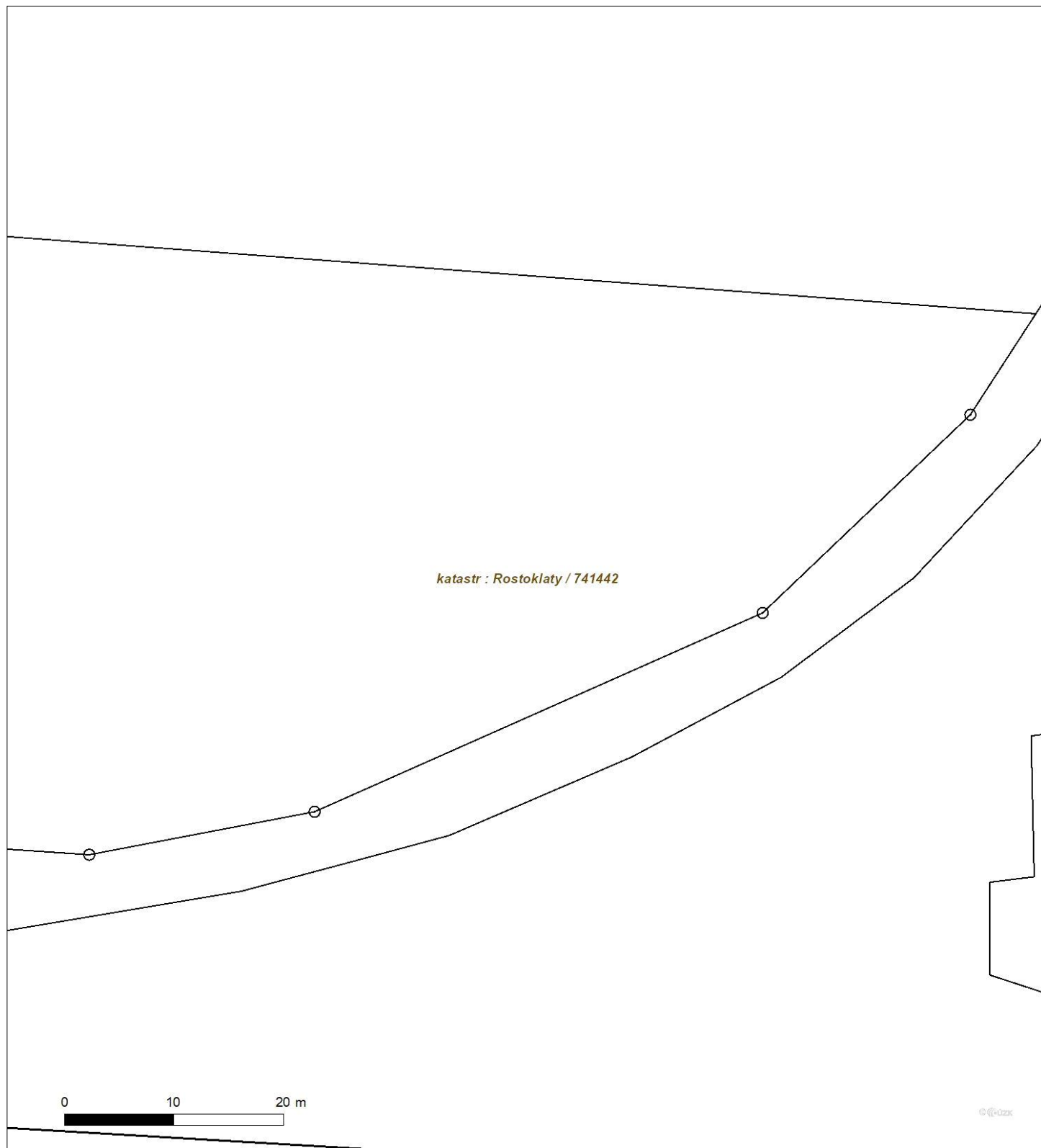
Není-li zobrazena katastrální mapa, zadejte žádost znovu. Katastrální mapa je generována prostřednictvím externí WMS služby, jejíž provoz nezajišťuje společnost ČEZ Distribuce, a. s.



Platí pouze se sdělením číslo 0102145640.

Zakreslené polohy zařízení v příloze jsou pouze informativní.

Situační výkres - list 7



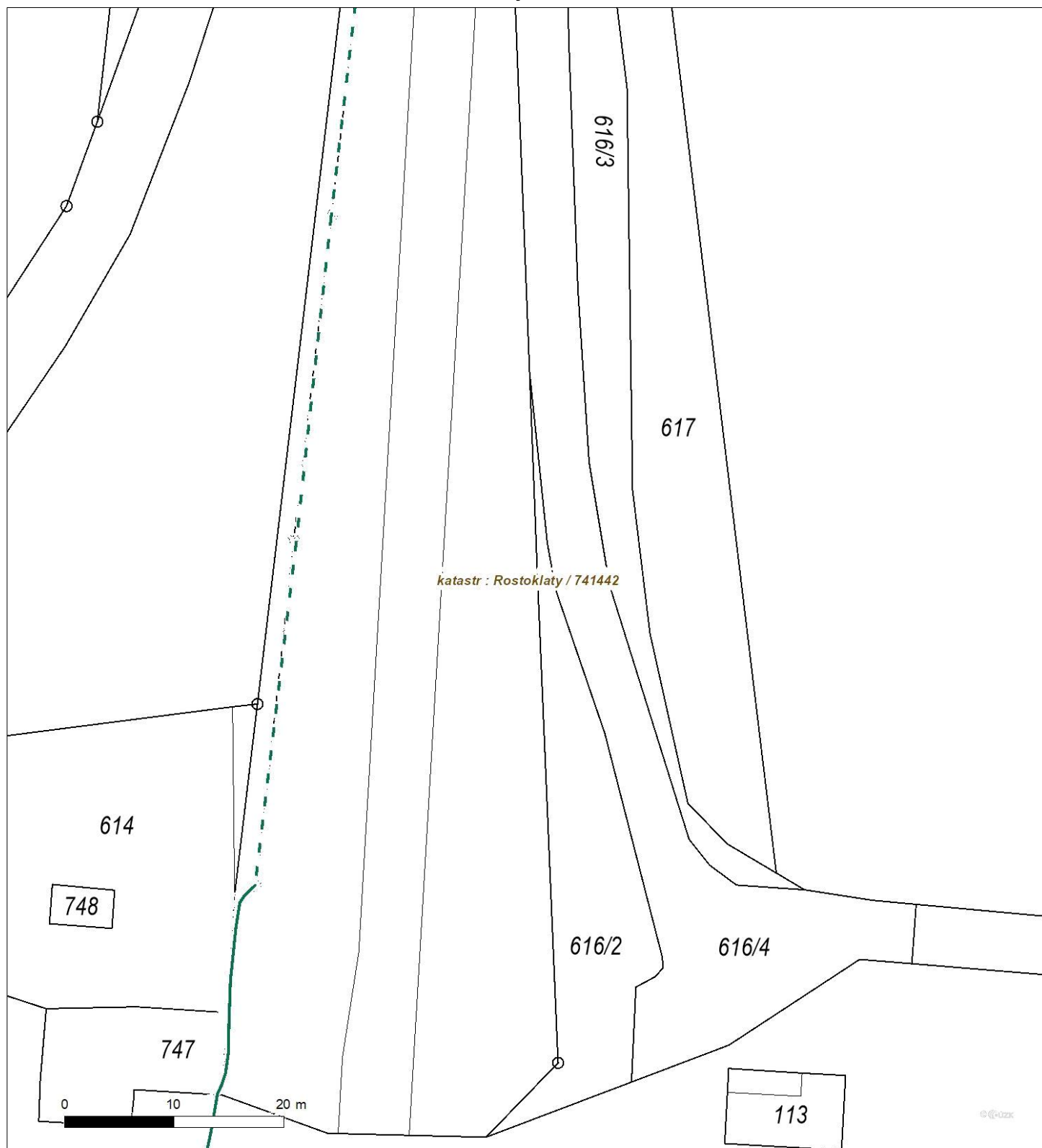
Není-li zobrazena katastrální mapa, zadejte žádost znovu. Katastrální mapa je generována prostřednictvím externí WMS služby, jejíž provoz nezajišťuje společnost ČEZ Distribuce, a. s.



Platí pouze se sdělením číslo 0102145640.

Zakreslené polohy zařízení v příloze jsou pouze informativní.

Situační výkres - list 8



Není-li zobrazena katastrální mapa, zadejte žádost znovu. Katastrální mapa je generována prostřednictvím externí WMS služby, jejíž provoz nezajišťuje společnost ČEZ Distribuce, a. s.



Platí pouze se sdělením číslo 0102145640.

Zakreslené polohy zařízení v příloze jsou pouze informativní.

Situační výkres - list 9

katastr : Rostoklaty / 741442

616/1

0 10 20 m

© ČEZ

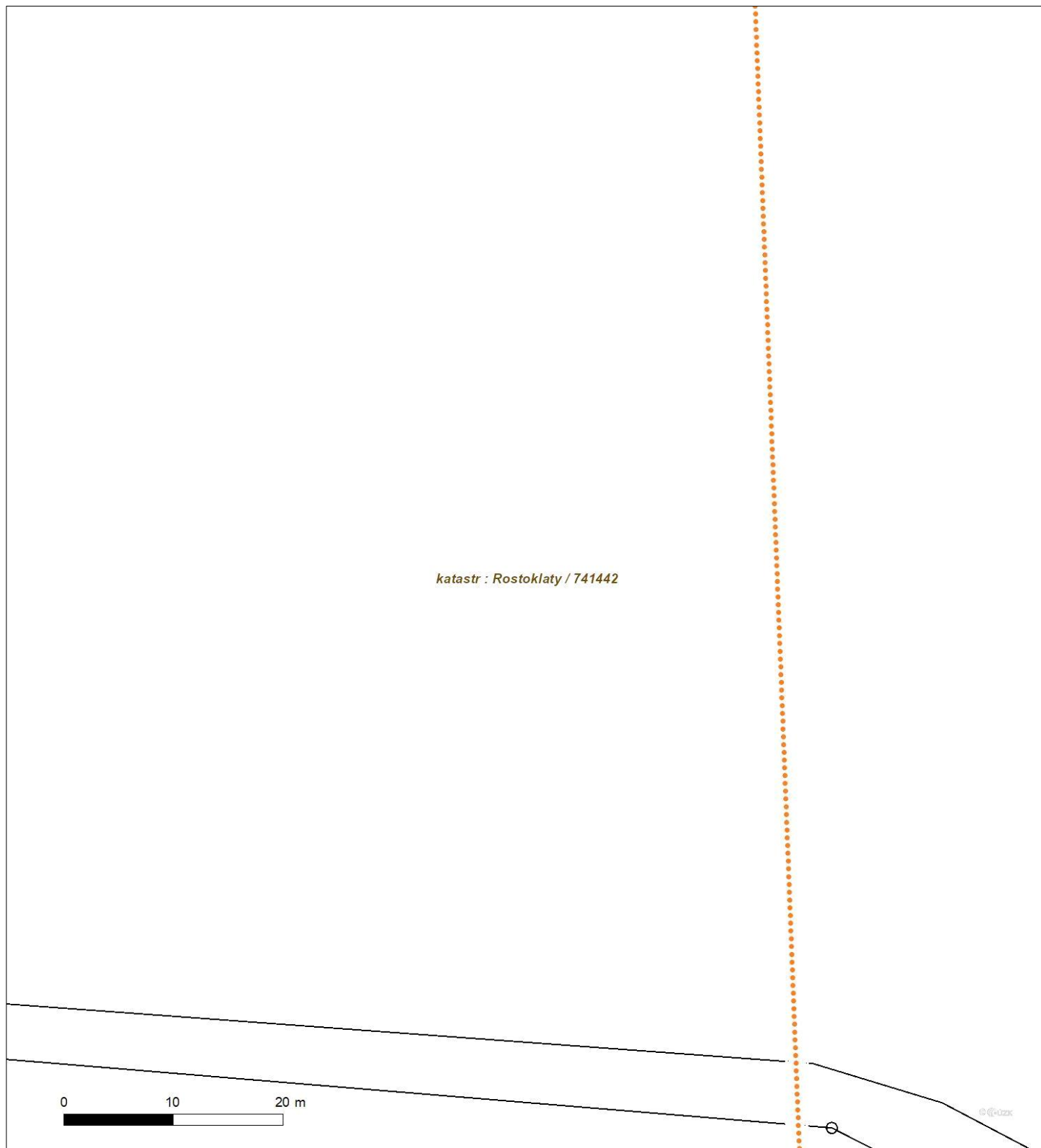
Není-li zobrazena katastrální mapa, zadejte žádost znovu. Katastrální mapa je generována prostřednictvím externí WMS služby, jejíž provoz nezajišťuje společnost ČEZ Distribuce, a. s.



Platí pouze se sdělením číslo 0102145640.

Zakreslené polohy zařízení v příloze jsou pouze informativní.

Situační výkres - list 10



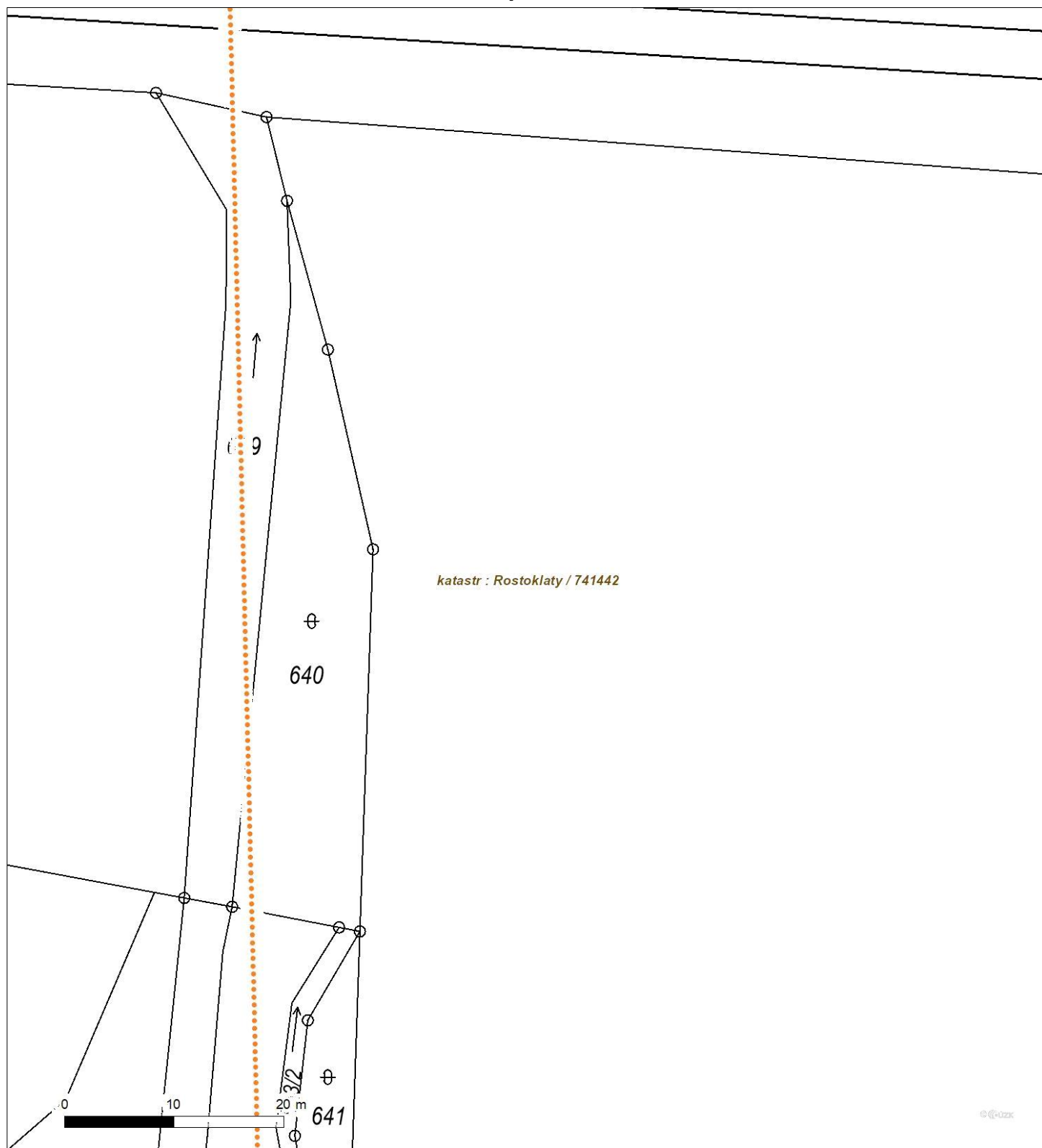
Není-li zobrazena katastrální mapa, zadejte žádost znovu. Katastrální mapa je generována prostřednictvím externí WMS služby, jejíž provoz nezajišťuje společnost ČEZ Distribuce, a. s.



Platí pouze se sdělením číslo 0102145640.

Zakreslené polohy zařízení v příloze jsou pouze informativní.

Situační výkres - list 11




Není-li zobrazena katastrální mapa, zadejte žádost znovu. Katastrální mapa je generována prostřednictvím externí WMS služby, jejíž provoz nezajišťuje společnost ČEZ Distribuce, a. s.



Platí pouze se sdělením číslo 0102145640.

Zakreslené polohy zařízení v příloze jsou pouze informativní.

Situační výkres - list 12



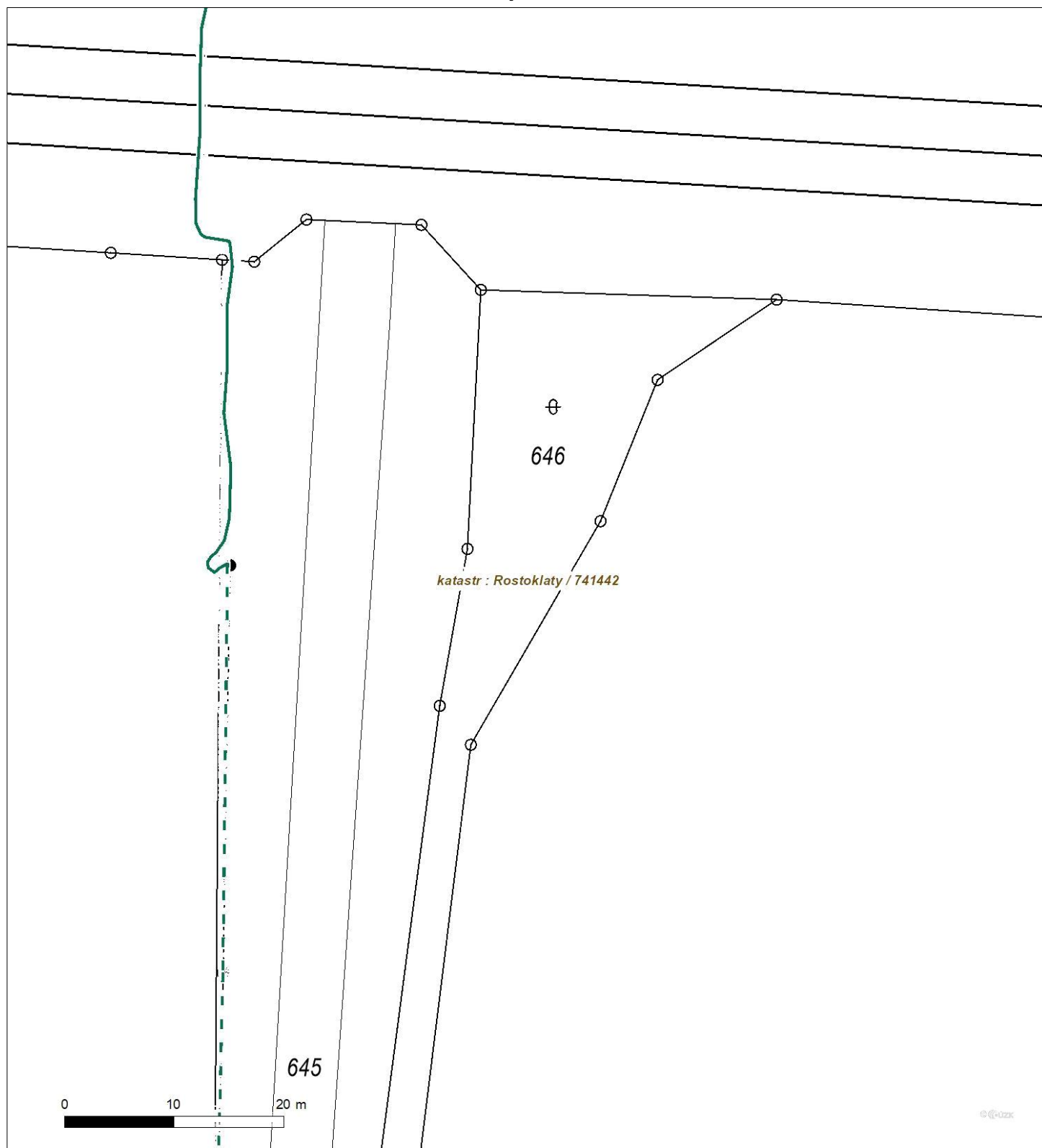
Není-li zobrazena katastrální mapa, zadejte žádost znovu. Katastrální mapa je generována prostřednictvím externí WMS služby, jejíž provoz nezajišťuje společnost ČEZ Distribuce, a. s.



Platí pouze se sdělením číslo 0102145640.

Zakreslené polohy zařízení v příloze jsou pouze informativní.

Situační výkres - list 13




Není-li zobrazena katastrální mapa, zadejte žádost znovu. Katastrální mapa je generována prostřednictvím externí WMS služby, jejíž provoz nezajišťuje společnost ČEZ Distribuce, a. s.



Platí pouze se sdělením číslo 0102145640.

Zakreslené polohy zařízení v příloze jsou pouze informativní.

Situační výkres - list 14



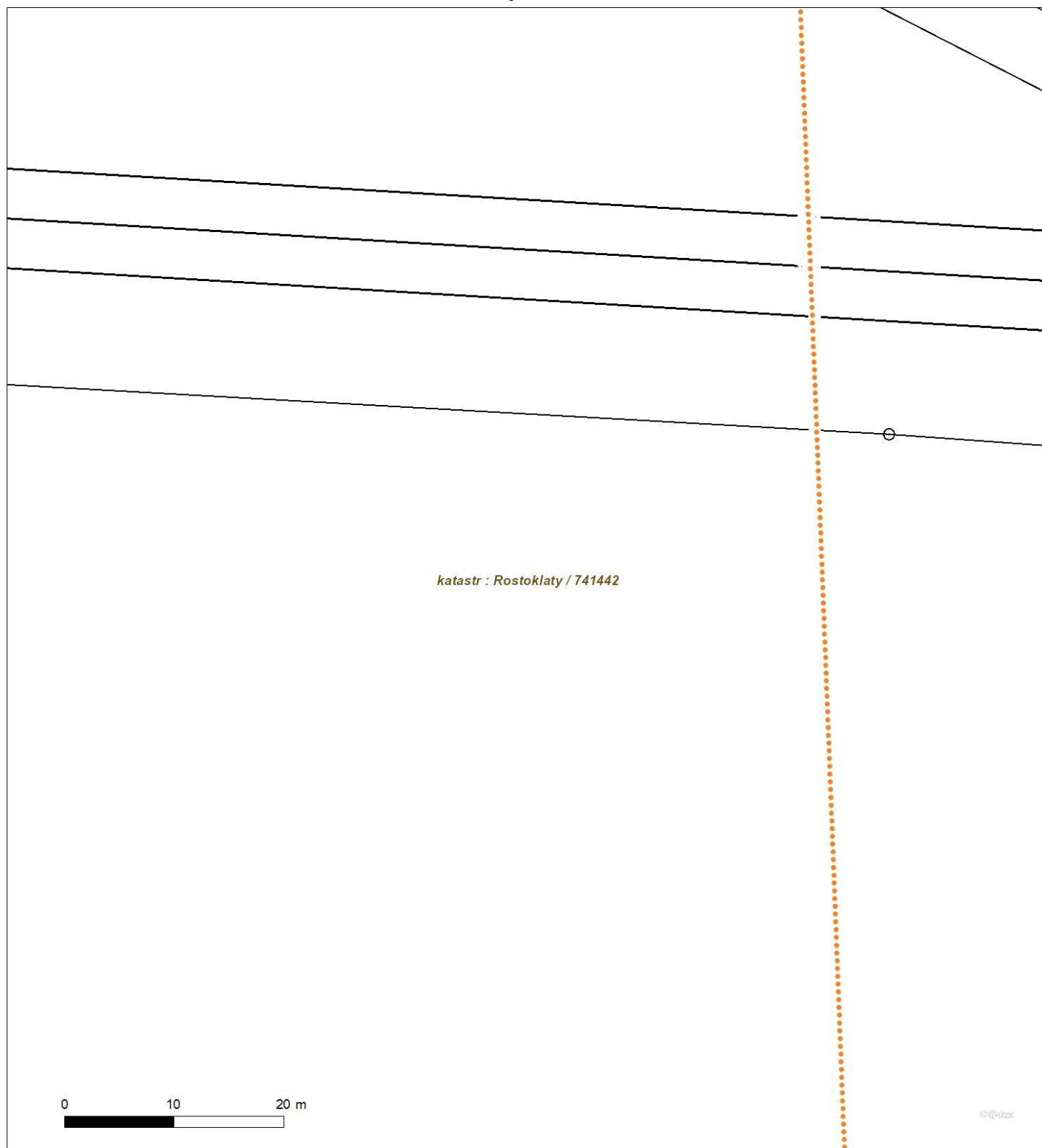
Není-li zobrazena katastrální mapa, zadejte žádost znovu. Katastrální mapa je generována prostřednictvím externí WMS služby, jejíž provoz nezajišťuje společnost ČEZ Distribuce, a. s.



Platí pouze se sdělením číslo 0102145640.

Zakreslené polohy zařízení v příloze jsou pouze informativní.

Situační výkres - list 15



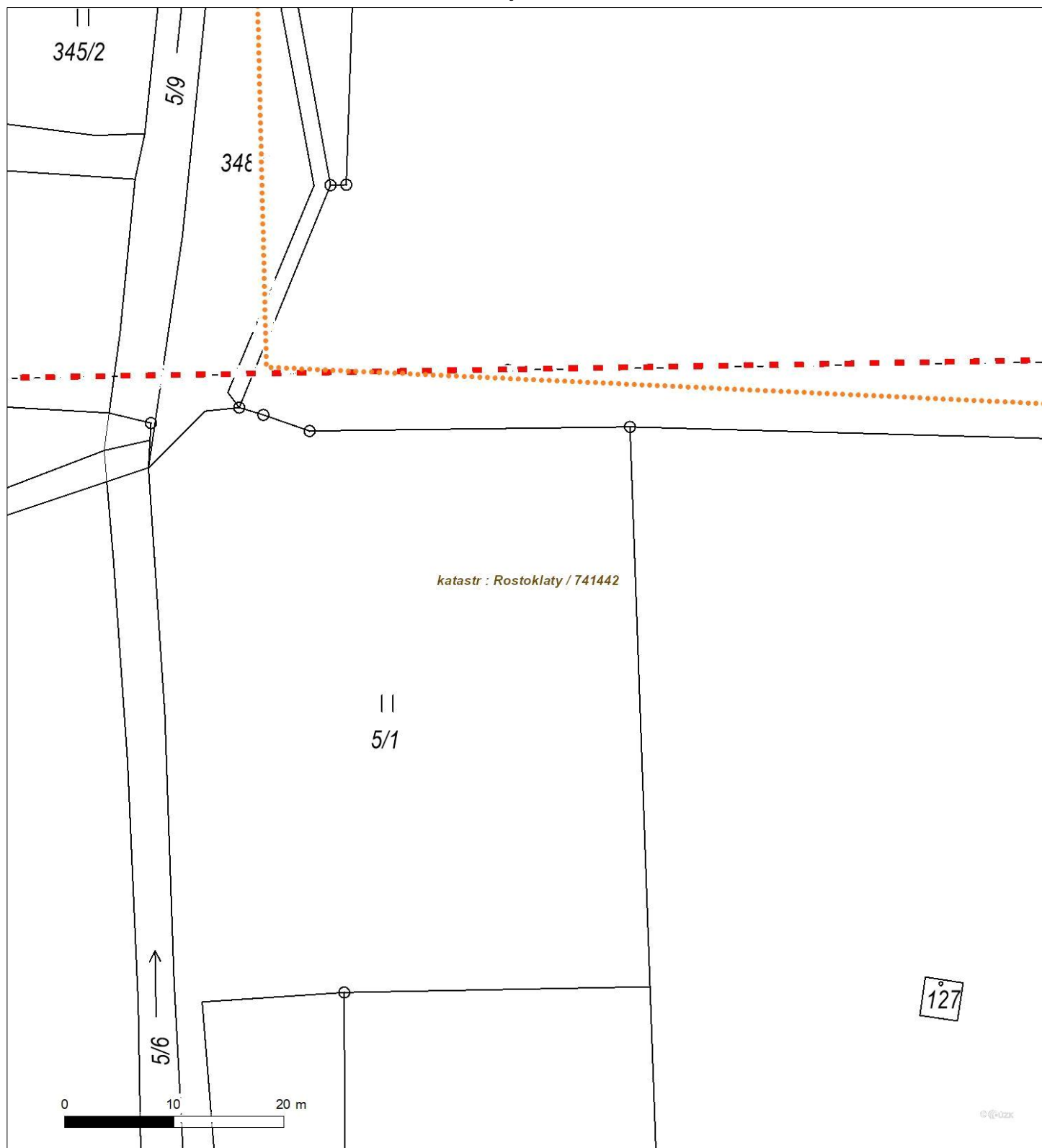
Není-li zobrazena katastrální mapa, zadejte žádost znovu. Katastrální mapa je generována prostřednictvím externí WMS služby, jejíž provoz nezajišťuje společnost ČEZ Distribuce, a. s.



Platí pouze se sdělením číslo 0102145640.

Zakreslené polohy zařízení v příloze jsou pouze informativní.

Situační výkres - list 16



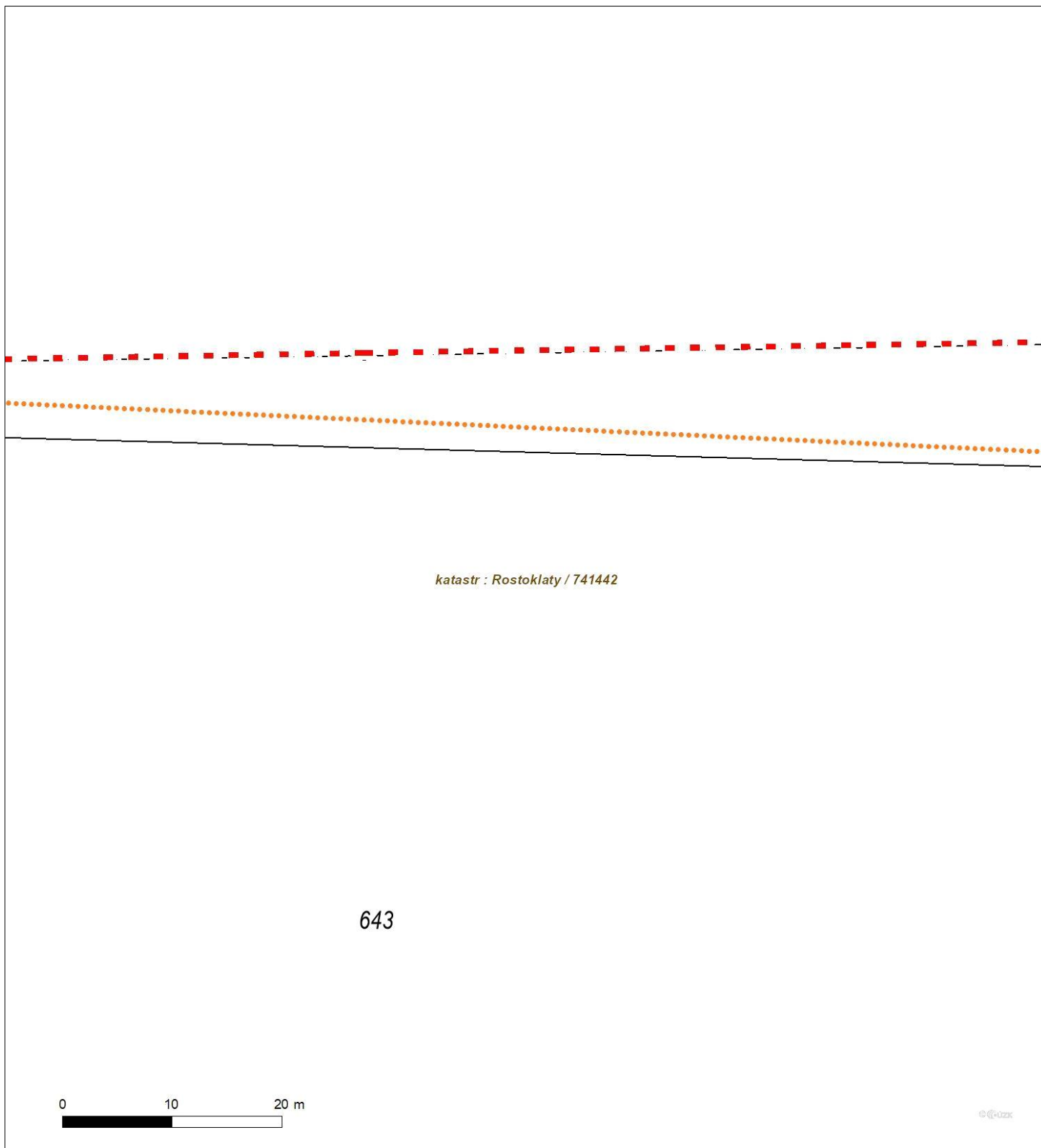
Není-li zobrazena katastrální mapa, zadejte žádost znovu. Katastrální mapa je generována prostřednictvím externí WMS služby, jejíž provoz nezajišťuje společnost ČEZ Distribuce, a. s.



Platí pouze se sdělením číslo 0102145640.

Zakreslené polohy zařízení v příloze jsou pouze informativní.

Situační výkres - list 17



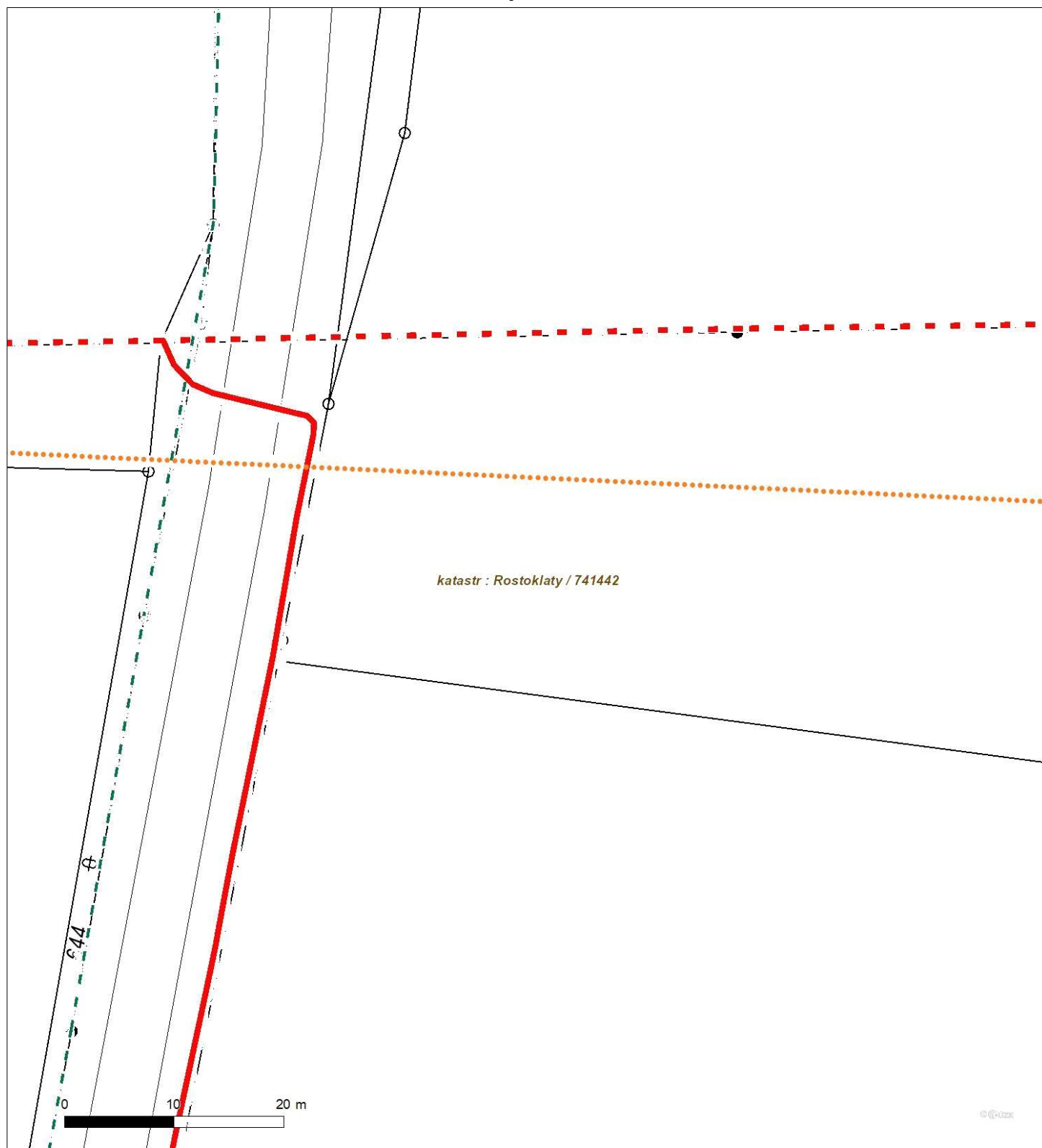
Není-li zobrazena katastrální mapa, zadejte žádost znovu. Katastrální mapa je generována prostřednictvím externí WMS služby, jejíž provoz nezajišťuje společnost ČEZ Distribuce, a. s.



Platí pouze se sdělením číslo 0102145640.

Zakreslené polohy zařízení v příloze jsou pouze informativní.

Situační výkres - list 18



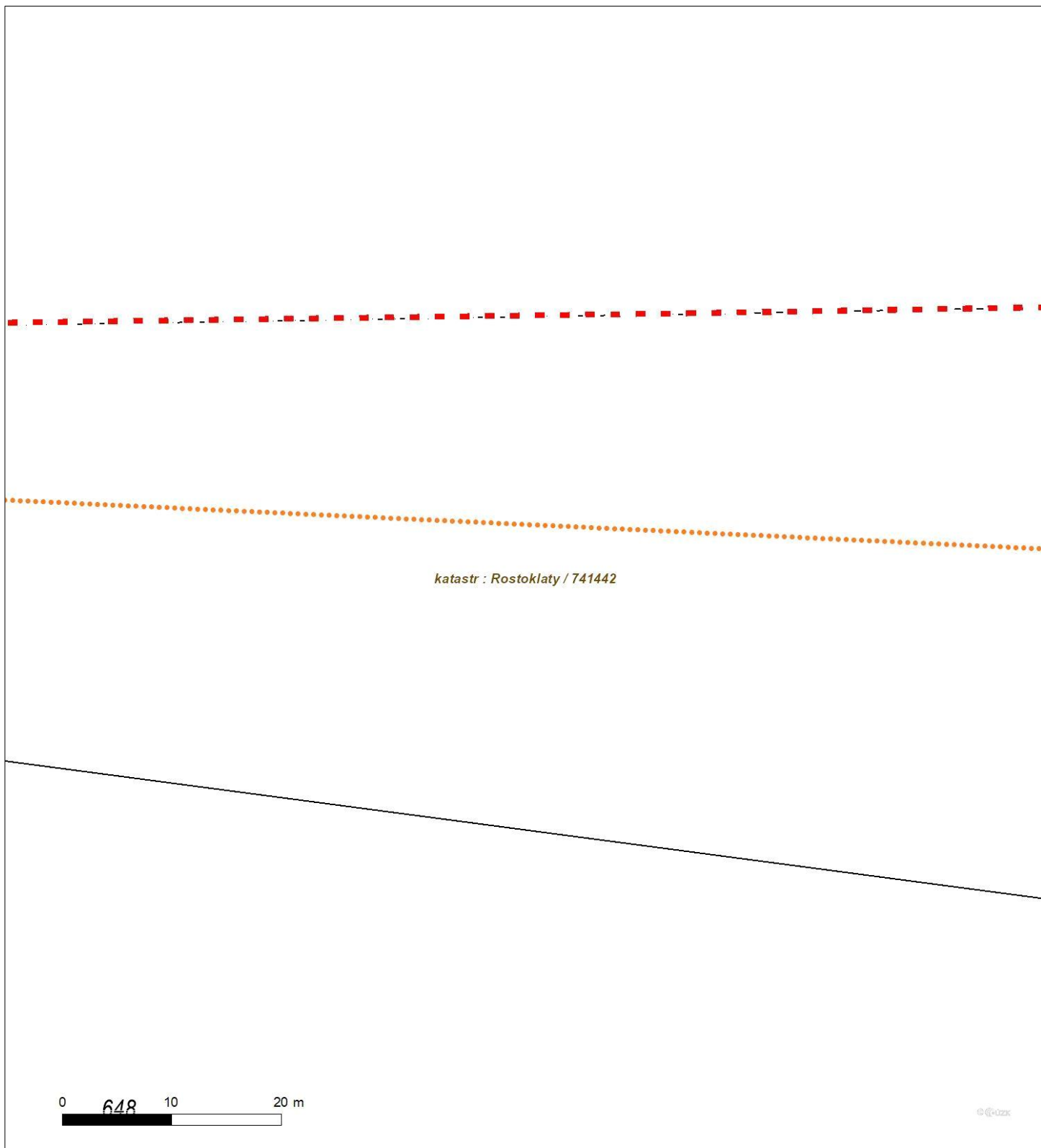
Není-li zobrazena katastrální mapa, zadejte žádost znovu. Katastrální mapa je generována prostřednictvím externí WMS služby, jejíž provoz nezajišťuje společnost ČEZ Distribuce, a. s.



Platí pouze se sdělením číslo 0102145640.

Zakreslené polohy zařízení v příloze jsou pouze informativní.

Situační výkres - list 19



Není-li zobrazena katastrální mapa, zadejte žádost znovu. Katastrální mapa je generována prostřednictvím externí WMS služby, jejíž provoz nezajišťuje společnost ČEZ Distribuce, a. s.



Platí pouze se sdělením číslo 0102145640.

Zakreslené polohy zařízení v příloze jsou pouze informativní.

Situační výkres - list 20



Není-li zobrazena katastrální mapa, zadejte žádost znovu. Katastrální mapa je generována prostřednictvím externí WMS služby, jejíž provoz nezajišťuje společnost ČEZ Distribuce, a. s.



AFRY CZ s.r.o.

Praha

05-10-2022

došlo dne:

č.j.:

přiděleno:

4930/PP4262
MAYER

CRDUX00JLXZH

DRÁŽNÍ ÚŘAD, WILSONOVA 300/8, 121 06 PRAHA 2**sekce infrastruktury - územní odbor Praha**

Sp. zn.: MP-SOP2068/22-2/Chp

V Praze dne 3. října 2022

Č. j.: DUCR-59450/22/Chp

Telefon: 722991861

Oprávněná úřední osoba: Chrastina Pavel Ing. et Bc.

E-mail: chrastina@ducrcz

ZÁVAZNÉ STANOVISKO

Drážní úřad jako drážní správní úřad podle § 54 odst. 1 zákona č. 266/1994 Sb., o dráhách, ve znění pozdějších předpisů (dále jen "zákon")

vydává

podle § 7 odst. 3 zákona, na základě žádosti, podané u Drážního úřadu dne 29. září 2022 žadatelem AFRY CZ s.r.o., Magistrů 1275/13, 14000 Praha 4, IČO:45306605,

**s o u h l a s n é z á v a z n é s t a n o v i s k o p r o ú č e l y
u m í s t ě n í p o v o l e n í o h l á š e n í s t a v b y**

"III/24513 Rostoklaty, most ec.č.24513-1"

Stavba je navržena z části v obvodu celostátní dráhy a ochranném pásmu celostátní dráhy železniční tratě Česká Třebová – Praha Masarykovo nádraží v žkm 381,600, kde dochází ke křížení trati silničním mostním nadjezdem. Stavba se nachází na pozemcích parc. č. 614, 615, 616/2, 616/3, 616/4, 622, 642, 645, 646, 647, 747 v k.ú. Roztoklaty.

Souhlasné stanovisko vydává Drážní úřad za těchto podmínek:

1. Stavba bude provedena podle projektové dokumentace předložené Drážnímu úřadu. Případné změny této dokumentace je stavebník povinen předem projednat s Drážním úřadem.
2. Stavbou nesmí být nepříznivě ovlivněny drážní objekty a zařízení.
3. Na stavbě nesmějí být umístěna taková světla nebo barevné plochy, které by mohly vést k záměně s drážními znaky nebo mohly jinak ohrozit provoz dráhy.
4. Při provádění stavby nesmí být ohrožena bezpečnost a plynulost železničního provozu. Veškeré kroky při provádění stavby v obvodu dráhy – tj. harmonogram prací, nutná ochranná opatření, případné výluky kolejí, apod. je třeba řádně v předstihu projednat s vlastníkem a provozovatelem dráhy.
5. Všechny kovové části stavby je nutno chránit podle příslušných norem a předpisů před účinky bludných proudů vzniklých při provozování elektrifikované dráhy stejnosměrnou trakční proudovou soustavou.
6. Stavebník je povinen písemně oznámit Drážnímu úřadu termín zahájení výše uvedené stavby.
7. Po ukončení stavby požádá stavebník o vydání závazného stanoviska ke kolaudaci, který Drážní úřad vydává podle § 7 odst. 3 zákona.

Odůvodnění

Drážní úřad obdržel dne 29. září 2022 žádost právnické osoby AFRY CZ s.r.o., Magistrů 1275/13, 14000 Praha 4, IČO:45306605 o závazné stanovisko pro účely umístění povolení ohlášení

výše uvedené stavby. K žádosti byly Drážnímu úřadu předloženy následující podklady:

- projektová dokumentace

Drážní úřad posoudil u předmětné žádosti a předložené dokumentace soulad navrhované stavby se zákonem o dráhách včetně prováděcích předpisů.

Podmínka č. 1 zajišťuje provedení stavby v souladu se schválenou projektovou dokumentací. Podmínka č. 2 zajišťuje ochranu dráhy a jejích funkcí před nepříznivými vlivy následně povolované stavby. Podmínka č. 3 zajišťuje, aby nedošlo k záměně světel nebo barevných ploch s drážními znaky, což by ve svém důsledku mohlo vést k mimořádné situaci. Podmínka č. 4 zajišťuje ochranu dráhy z hlediska bezpečnosti a plynulosti jejího provozu. Podmínka č. 5 zajišťuje ochranu kovových částí stavby, které je nutno chránit podle příslušných norem a předpisů před účinky bludných proudů, vzniklých při provozování uvedené tratě, aby nedošlo v budoucnu k poruše části povolované stavby nebo jejího zařízení. Podmínka č. 6 zajišťuje informovanost Drážního úřadu o době zahájení výstavby, podmínkou č. 7 si Drážní úřad vyhrazuje právo vydání závazného stanoviska ke kolaudaci stavby. Stanovené podmínky musí být v původním znění převzaty do rozhodnutí vydaného místně příslušným stavebním úřadem.

Na základě výše uvedených skutečností Drážní úřad dospěl k závěru, že při splnění podmínek uvedených v tomto stanovisku bude v maximální možné míře zajištěno bezpečné a plynulé provozování dráhy a drážní dopravy, včetně její ochrany. Na základě uvedeného Drážní úřad vydal toto souhlasné závazné stanovisko.

Upozornění: Drážní úřad si vyhrazuje - po započetí stavby - právo výkonu státního dozoru ve věcech drah na výše uvedené stavbě se zaměřením na dodržování podmínek tohoto souhlasu se zaměřením na bezpečnost provozu dráhy a drážní dopravy v místě stavby.

Toto stanovisko:

- Je podle § 64 zákona o dráhách závazným stanoviskem podle § 149 zákona č. 500/2004 Sb., správní řád, ve znění pozdějších předpisů, pro rozhodnutí a pro jiné úkony stavebního úřadu nebo úkony autorizovaného inspektora v souladu s § 4 odstavce 2 písm. a) zákona č. 183/2006 Sb., o územním plánování a stavebním řádu, ve znění pozdějších předpisů, nestanoví-li zvláštní předpis jinak.
- Nenahrazuje rozhodnutí, stanoviska, vyjádření, posouzení případně jiná opatření dotčených orgánů vyžadovaná zvláštními předpisy a stanovisko účastníků řízení.
- Nenahrazuje souhrnné stanovisko vlastníka a provozovatele dráhy, kterým je Správa železnic s.o..

Drážní úřad
Wilsonova 300/3
121 06 Praha 2 (36)



Ing. Miroslav Hron
ředitel územního odboru Praha

Příloha:

- 1x odsouhlasená dokumentace

Rozdělovník:

- AFRY CZ s.r.o., Magistrů 1275/13, 14000 Praha 4, IČO:45306605

Spis

Vaše značka / ze dne: / 21.05.2024
Naše značka: O24070232684

AFRY CZ s.r.o.
Mgr. Petr Mayer
Magistrů č.p. 1275/13
140 00 Michle

Vyřizuje: Bc. Lucie Procházková
Tel.: tel.: +420 601 074 768
E-mail: Lucie.Prochazkova@vakberoun.cz

Datum: 11.06.2024

Územní nebo stavební řízení– bez záměru napojení na vodohospodářské sítě

Název stavby: III/24513 Rostoklaty, most ev. č. 24513-1

Místo stavby: k.ú. Rostoklaty– Rostoklaty parc. č. 110, 113, 348/2, 375/2, 503/2, 609, 610, 611, 612, 613, 614, 615, 616/1, 616/2, 616/3, 616/4, 617, 618, 622, 639, 640, 641, 642, 643, 644, 645, 646, 647, 747, 748, 90

Stavebník: AFRY CZ s.r.o., Praha, Michle, Magistrů, č.p. 1275/13, 14000

Předložené podklady:

- žádost o vyjádření, zájmové území v KM, technická zpráva, situace (zpracoval Ing. Marvan, DSP, 04/2024)
- Popis stavby: bez popisu stavebního záměru

Sdělujeme, že v zájmovém území plánované stavby provozuje naše společnost vodohospodářská zařízení pro veřejnou potřebu. V příloze zasíláme situaci v tištěné podobě. V situaci nemusí být zakresleny všechny vodovodní a kanalizační přípojky, jejich polohu si můžete ověřit dotazem u jejich vlastníků.

Dle §23 zákona č.274/2001Sb. v platném znění se může jednat o umístění stavby nebo práce v ochranném pásmu vodovodních řadů a kanalizačních stok. Požadujeme:

1. Před prováděním prací je nutné vytyčení vodovodních řadů a kanalizačních stok v místech možných střetů.
2. Oznámit termín zahájení a ukončení prací a zabránit poškození vodohospodářských zařízení.
3. Ve vzdálenosti dle ČSN 73 60 05 až 1 m nutno zajistit ruční provádění výkopů.
4. Při odkrytí zařízení vodovodu nebo kanalizace v naší správě požadujeme přizvat zástupce naší společnosti před záhozem a zakrytím.
5. Při provádění záস্যu je nutno dodržet původní uložení a ochranu potrubí (obsyp pískem, betonové bloky, signální kabel apod.).
6. Při výstavbě budou povrchové prvky vodohospodářských sítí umístěny do nivelety nové zpevněné plochy. Pokud dojde k výrazné změně stávajícího krytí, bude nutné toto předem projednat a odsouhlasit se zástupci naší společnosti.
7. Neumísťovat stavby, konstrukce ani jiná podobná zařízení, která brání zajištění kontroly, úpravy a údržby. V ochranném pásmu nevysazovat dřeviny - stromy a keře nebo jiné trvalé porosty. Výsadbu v blízkosti ochranného pásma je zároveň účelné zvažovat tak, aby budoucí rozsah vzrostlé dřeviny nezasahoval do pásma a aby nemohla být dřevina poškozena při opravách potrubí.
8. Technická přejímka funkčnosti povrchových prvků vodohospodářských sítí bude provedena před položením poslední vrstvy komunikace. Technickou přejímku povrchových prvků vodohospodářských sítí provede proti objednavce provozní středisko. Předání všech povrchových prvků vodohospodářských sítí v plně funkčním stavu bude na místě písemně potvrzeno zástupcem naší společnosti. Toto potvrzení, bude doloženo ke kolaudaci.
9. Dešťové vody nesmí být odváděny kanalizací v našem provozování.

Dále sdělujeme:

- Kontrolu podmínek, vytyčení našich sítí si objednávejte u našeho provozu Východ (Jiri.Cerny@vakberoun.cz).

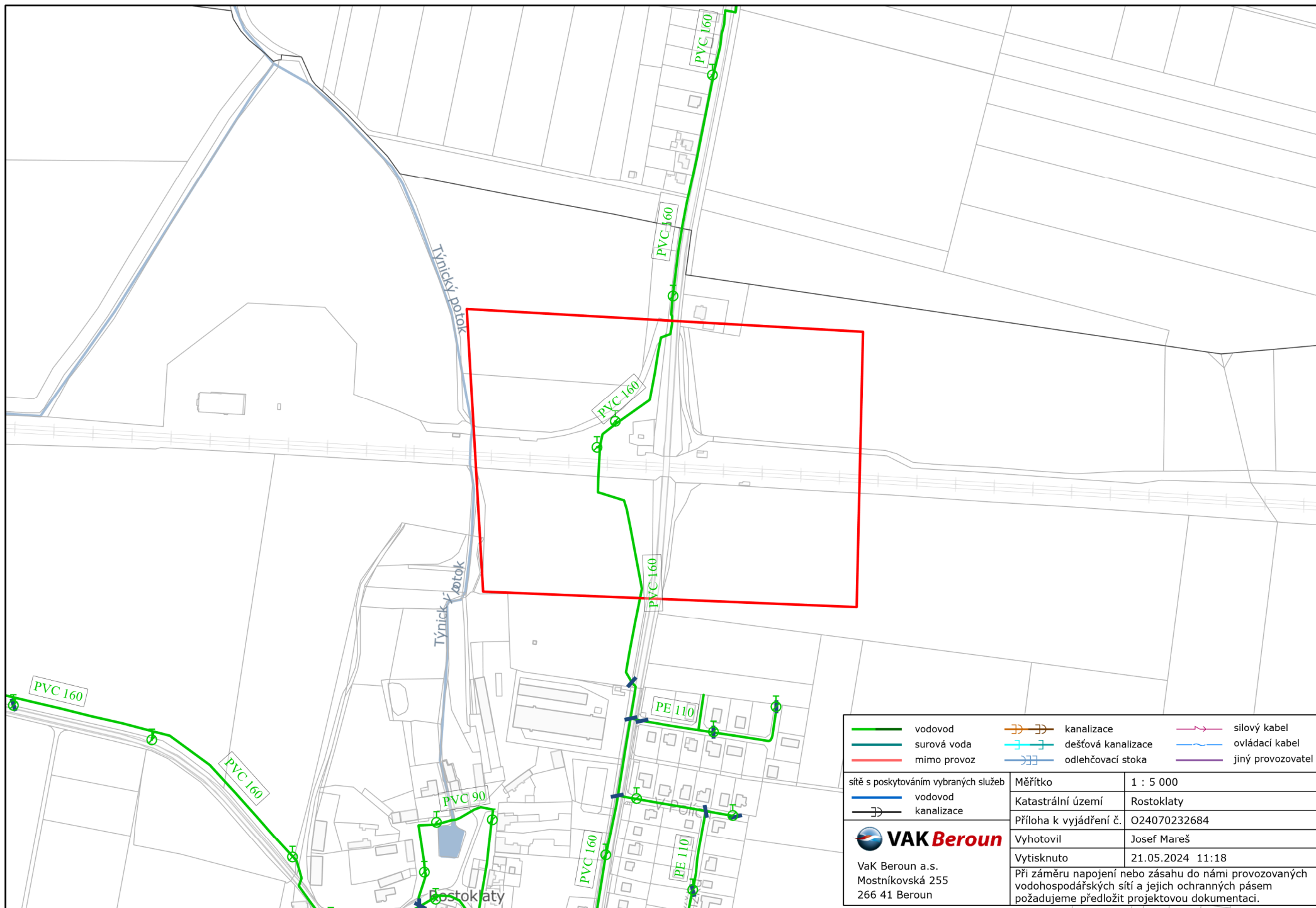
Souhlasíme se stavbou III/24513 Rostoklaty, most ev. č. 24513-1 při dodržení našich podmínek.








Vodovody a kanalizace Beroun, a.s.
Mostníkovská 255/3, Beroun-Závodí
268 01 Beroun, www.vakberoun.cz
Tel. 811 747 111, 800 100 663
IČ: 46356975, DIČ: CZ46356975

Ing. Josef Mareš
vedoucí technického úseku

Příloha: Mapa_O24070232684.pdf
Ověřená situace_O24070232684.pdf

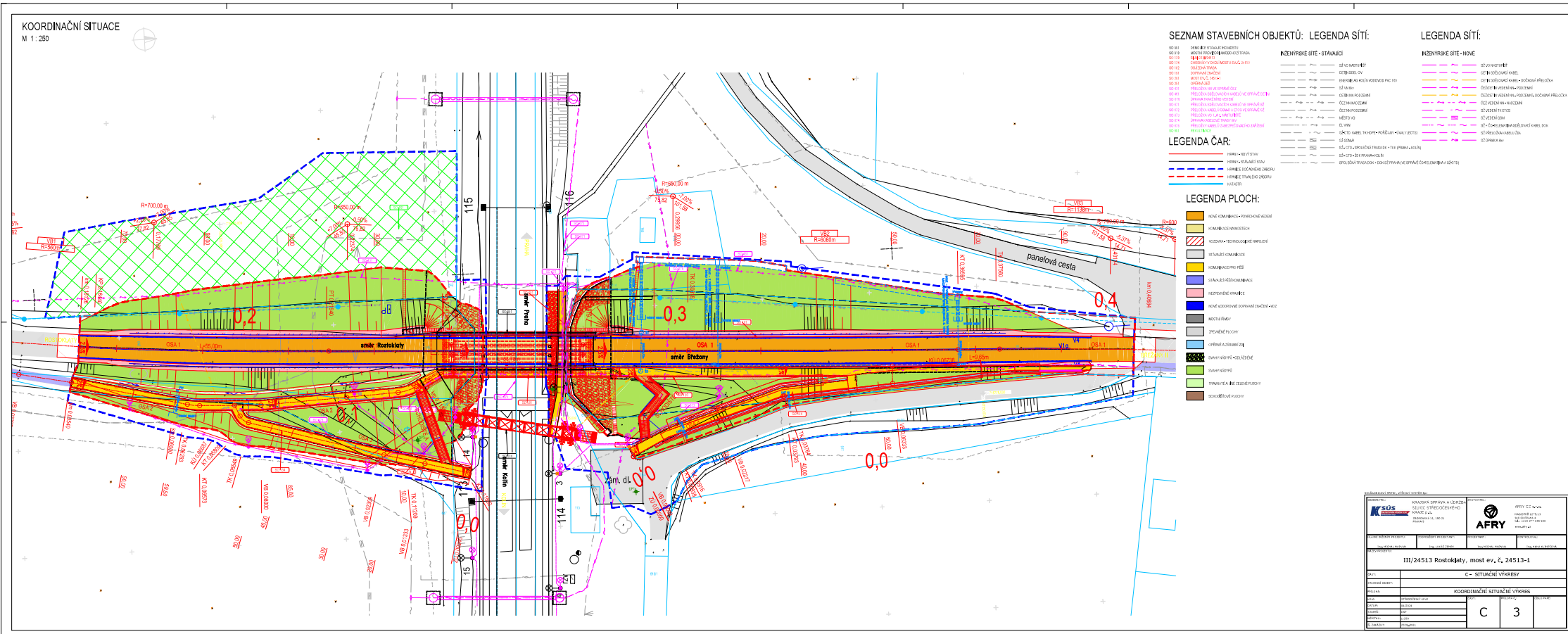
Platnost vyjádření O24070232684 je jeden rok ode dne jeho vystavení.



 vodovod	 kanalizace	 silový kabel
 surová voda	 dešťová kanalizace	 ovládací kabel
 mimo provoz	 odlehčovací stoka	 jiný provozovatel
síť s poskytováním vybraných služeb		
 vodovod	Měřítko	1 : 5 000
 kanalizace	Katastrální území	Rostoklaty
	Příloha k vyjádření č.	O24070232684
	Vyhotovil	Josef Mareš
	Vytisknuto	21.05.2024 11:18
VAK Beroun a.s. Mostníkovská 255 266 41 Beroun		
Při záměru napojení nebo zásahu do námi provozovaných vodo­hospodářských sítí a jejich ochranných pásem požadujeme předložit projektovou dokumentaci.		

Vodovody a kanalizace Beroun, a.s.
Mostníkovská 255/3, Beroun-Závodí
286 01 Beroun, www.vakberoun.cz
Tel. 411 747 111, 800 100 663 ④
IČ: 46356975, DIČ: CZ46356975

Handwritten signature: *[Signature]*





ŽADATEL
AFRY CZ s.r.o.

NAŠE ZNAČKA
0201729836

VYŘIZUJE / LINKA

VYŘÍZENO DNE
21.05.2024

Sdělení o existenci komunikačního vedení společnosti Telco Pro Services, a. s.

Název akce: III/24513 Rostoklaty, most ev. č. 24513-1

Účel: Stavební řízení

Vážený zákazníku,

dovolujeme si reagovat na Vaši žádost číslo 0201729836 ze dne 21.05.2024, která se týkala sdělení o existenci komunikačního zařízení na Vámi určeném zájmovém území.

Dle vědomí společnosti Telco Pro Services, a. s. se na Vámi vymezeném zájmovém území:
nenachází komunikační zařízení v majetku společnosti Telco Pro Services, a. s.

Rovněž upozorňujeme, že není vyloučeno, že se ve Vámi vymezeném zájmovém území nachází jiné zařízení, které není v majetku společnosti Telco Pro Services, a. s.

Toto sdělení je platné do 21.05.2025.

Sdělení o existenci či neexistenci sítí představuje skutečnosti tvořící obchodní tajemství společnosti Telco Pro Services, a. s. Poskytnuté informace jsou dále také důvěrnými informacemi společnosti Telco Pro Services, a. s. S poskytnutými informacemi je potřeba nakládat dle platných právních předpisů, v opačném případě se vystavujete postihu ve smyslu platné právní úpravy. Požadované informace nesmí být předány, sděleny, využity, zpřístupněny, či jiným způsobem postoupeny na jakoukoli třetí osobu bez předchozího prokazatelného souhlasu společnosti Telco Pro Services, a. s. Informace o existenci sítí mohou být využity pouze pro účel, pro který byly vyžádány.

S pozdravem

Telco Pro Services, a. s.

Praha, Praha 4

Duhová 1531/3

Přílohy

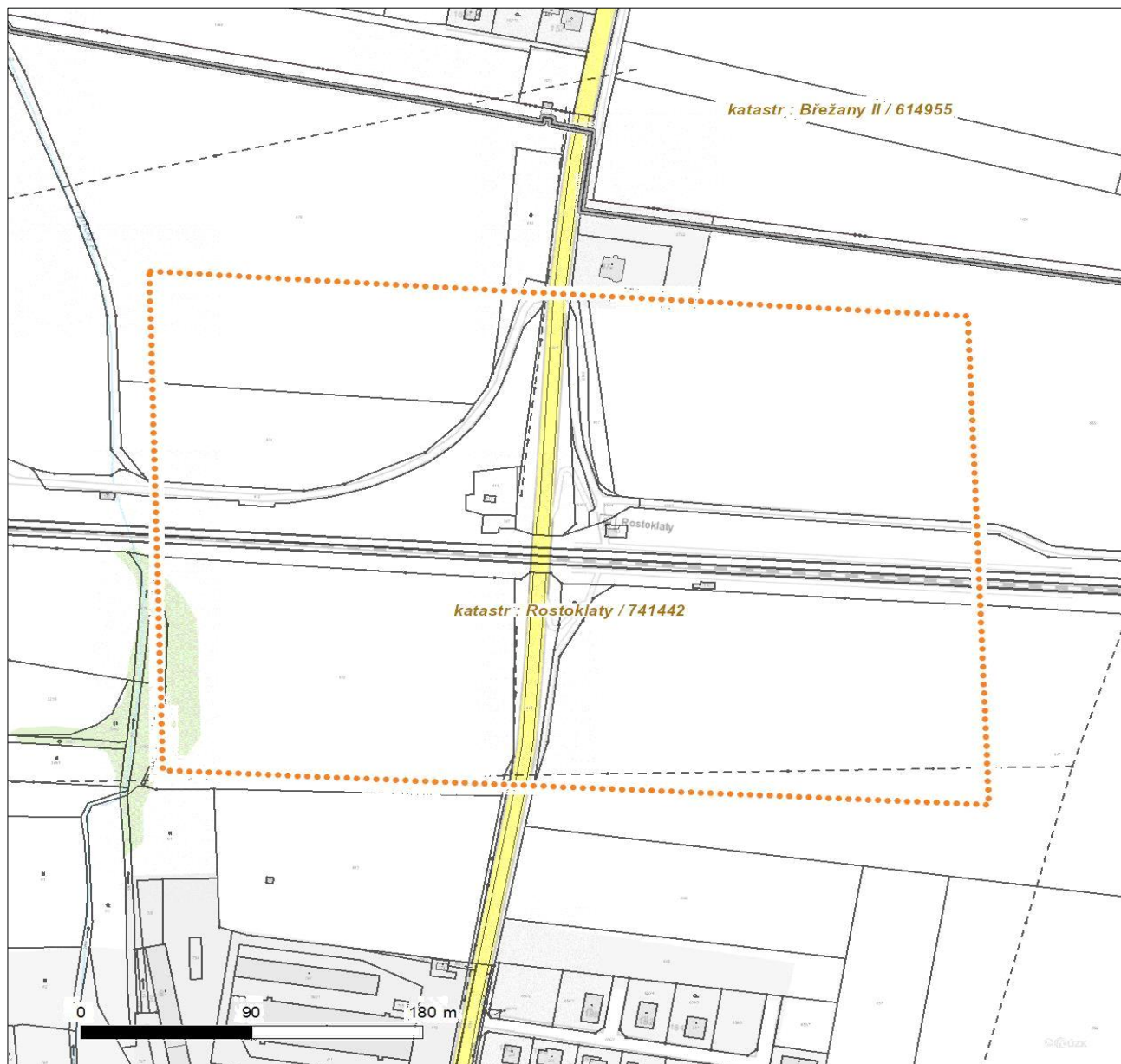
Situační výkres zájmového území



Platí pouze se sdělením číslo 0201729836.

Zakreslené polohy zařízení v příloze jsou pouze informativní.

Situační výkres zájmového území



LEGENDA

- | | |
|-----------------------------------|-------------------------------|
| ■ ■ ■ ■ Nadzemní optické vedení | — Radioreléový spoj vzduch |
| — Podzemní optické vedení | Zájmové území |
| ■ ■ ■ ■ Nadzemní metalické vedení | — Hranice katastrálního území |
| — Podzemní metalické vedení | |



ŽADATEL
AFRY CZ s.r.o.

NAŠE ZNAČKA
0700847136

VYŘIZUJE / LINKA

VYŘÍZENO DNE
21.05.2024

Sdělení o existenci komunikačního vedení společnosti ČEZ ICT Services, a. s.

Název akce: III/24513 Rostoklaty, most ev. č. 24513-1

Účel: **Stavební řízení**

Vážený zákazníku,

dovolujeme si reagovat na Vaši žádost číslo 0700847136 ze dne 21.05.2024, která se týkala sdělení o existenci komunikačního zařízení na Vámi určeném zájmovém území.

Dle vědomí společnosti ČEZ ICT Services, a. s., se na Vámi vymezeném zájmovém území:
nenachází komunikační zařízení v majetku společnosti ČEZ ICT Services, a. s.

Rovněž upozorňujeme, že není vyloučeno, že se ve Vámi vymezeném zájmovém území nachází jiné zařízení, které není v majetku společnosti ČEZ ICT Services, a. s.

Toto sdělení je platné do 21.05.2025.

Sdělení o existenci či neexistenci sítí představuje skutečnosti tvořící obchodní tajemství společnosti ČEZ ICT Services, a. s. Poskytnuté informace jsou dále také důvěrnými informacemi společnosti ČEZ ICT Services, a. s. S poskytnutými informacemi je potřeba nakládat dle platných právních předpisů, v opačném případě se vystavujete postihu ve smyslu platné právní úpravy. Požadované informace nesmí být předány, sděleny, využity, zpřístupněny, či jiným způsobem postoupeny na jakoukoli třetí osobu bez předchozího prokazatelného souhlasu společnosti ČEZ ICT Services, a. s. Informace o existenci sítí mohou být využity pouze pro účel, pro který byly vyžádány.

ČEZ ICT Services, a. s.

Praha, Praha 4
Duhová 1531/3
PSČ 140 53
IČ: 26470411

Přílohy

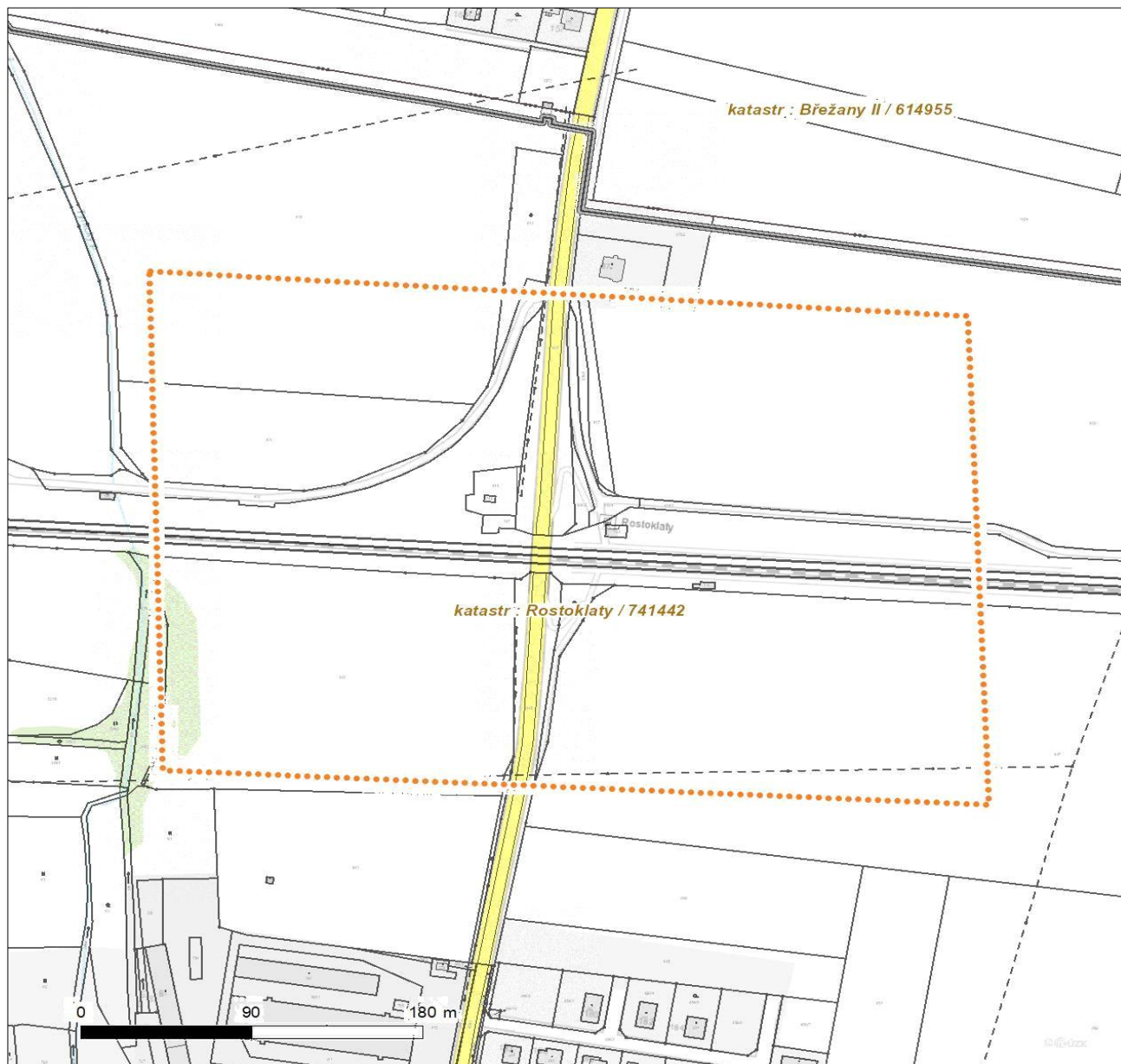
Situační výkres zájmového území



Platí pouze se sdělením číslo 0700847136.

Zakreslené polohy zařízení v příloze jsou pouze informativní.

Situační výkres zájmového území



LEGENDA

- | | |
|-------------------------------------|-------------------------------|
| ■ ■ ■ ■ ■ Nadzemní optické vedení | — Radioreléový spoj vzduch |
| — Podzemní optické vedení | Zájmové území |
| ■ ■ ■ ■ ■ Nadzemní metalické vedení | — Hranice katastrálního území |
| — Podzemní metalické vedení | |



ŽADATEL
AFRY CZ s.r.o.

NAŠE ZNAČKA
1100118703

VYŘIZUJE / LINKA

VYŘÍZENO DNE
21.05.2024

Sdělení o existenci komunikačního vedení společnosti Telco Infrastructure, s.r.o.

Název akce: **III/24513 Rostoklaty, most ev. č. 24513-1**

Účel: **Stavební řízení**

Vážený zákazníku,

dovolujeme si reagovat na Vaši žádost číslo 1100118703 ze dne 21.05.2024, která se týkala sdělení o existenci komunikačního zařízení na Vámi určeném zájmovém území.

Dle vědomí společnosti Telco Infrastructure, s.r.o. se na Vámi vymezeném zájmovém území:
nenachází komunikační zařízení v majetku společnosti Telco Infrastructure, s.r.o.

Rovněž upozorňujeme, že není vyloučeno, že se ve Vámi vymezeném zájmovém území nachází jiné zařízení, které není v majetku společnosti Telco Infrastructure, s.r.o.

Toto sdělení je platné do 21.05.2025.

Sdělení o existenci či neexistenci sítí představuje skutečnosti tvořící obchodní tajemství společnosti Telco Infrastructure, s.r.o. Poskytnuté informace jsou dále také důvěrnými informacemi společnosti Telco Infrastructure, s.r.o. S poskytnutými informacemi je potřeba nakládat dle platných právních předpisů, v opačném případě se vystavujete postihu ve smyslu platné právní úpravy. Požadované informace nesmí být předány, sděleny, využity, zpřístupněny, či jiným způsobem postoupeny na jakoukoli třetí osobu bez předchozího prokazatelného souhlasu společnosti Telco Infrastructure, s.r.o. Informace o existenci sítí mohou být využity pouze pro účel, pro který byly vyžádány.

S pozdravem

Telco Infrastructure, s.r.o.

Praha, Praha 4
Duhová 1531/3
PSČ 140 00
IČ: 08425817

Přílohy

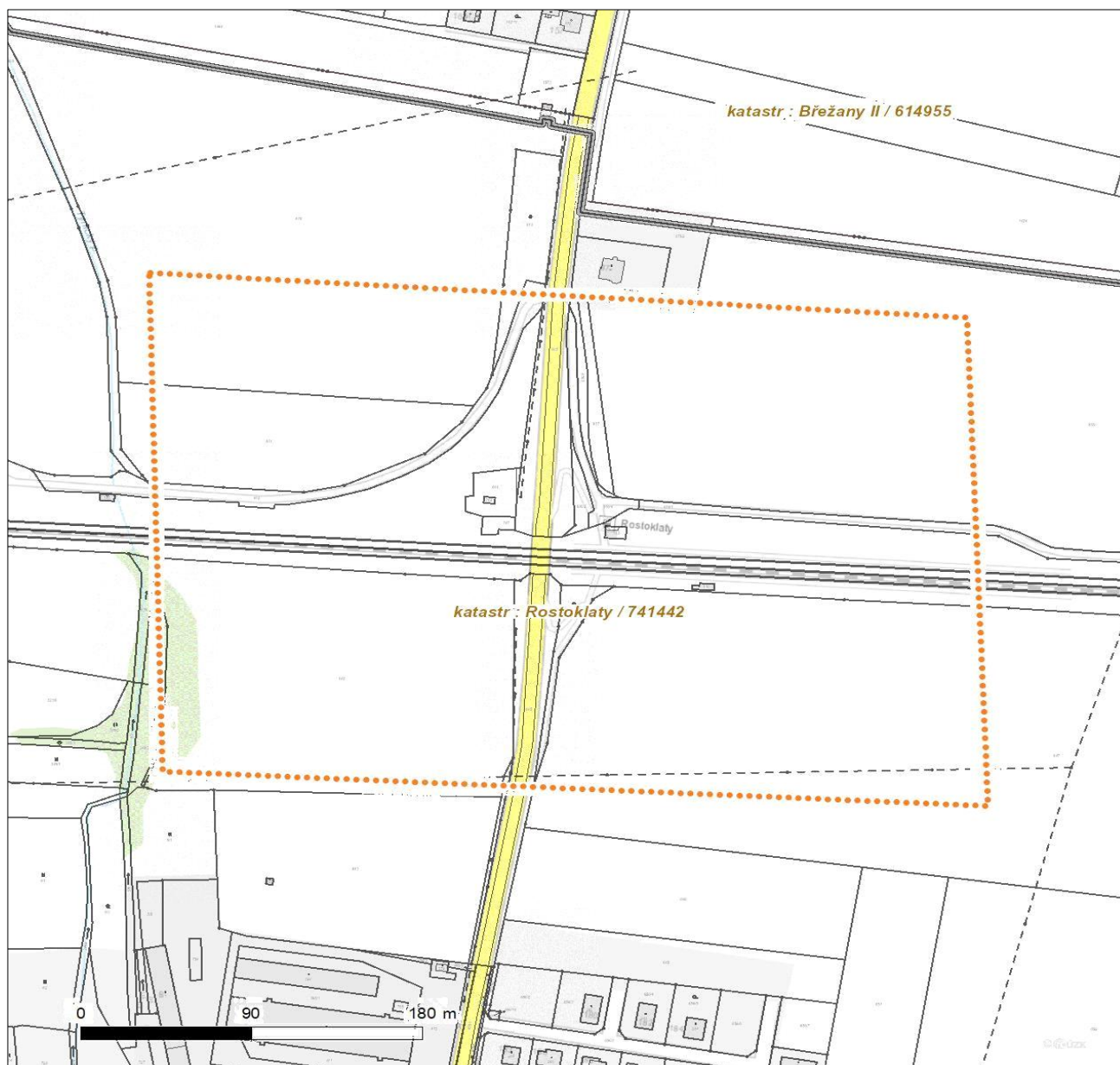
Situační výkres zájmového území



Platí pouze se sdělením číslo 1100118703.

Zakreslené polohy zařízení v příloze jsou pouze informativní.

Situační výkres zájmového území



LEGENDA

- | | |
|-----------------------------------|-------------------------------|
| ■ ■ ■ ■ Nadzemní optické vedení | — Radioreléový spoj vzduch |
| — Podzemní optické vedení | Zájmové území |
| ■ ■ ■ ■ Nadzemní metalické vedení | — Hranice katastrálního území |
| — Podzemní metalické vedení | |