

Podélný profil: OSA 1
Rozsah: km 0,02902 - km 0,49117

KRAJ: STŘEDOČESKÝ
KATASTRÁLNÍ ÚZEMÍ: ROSTOKLATY

SKLONOVÉ POMĚRY:

NIVELETA: —

TERÉN: —

SROVNÁVACÍ ROVINA: 247,00 Bpv

ZMĚNA PŘÍČ. SKLONU:

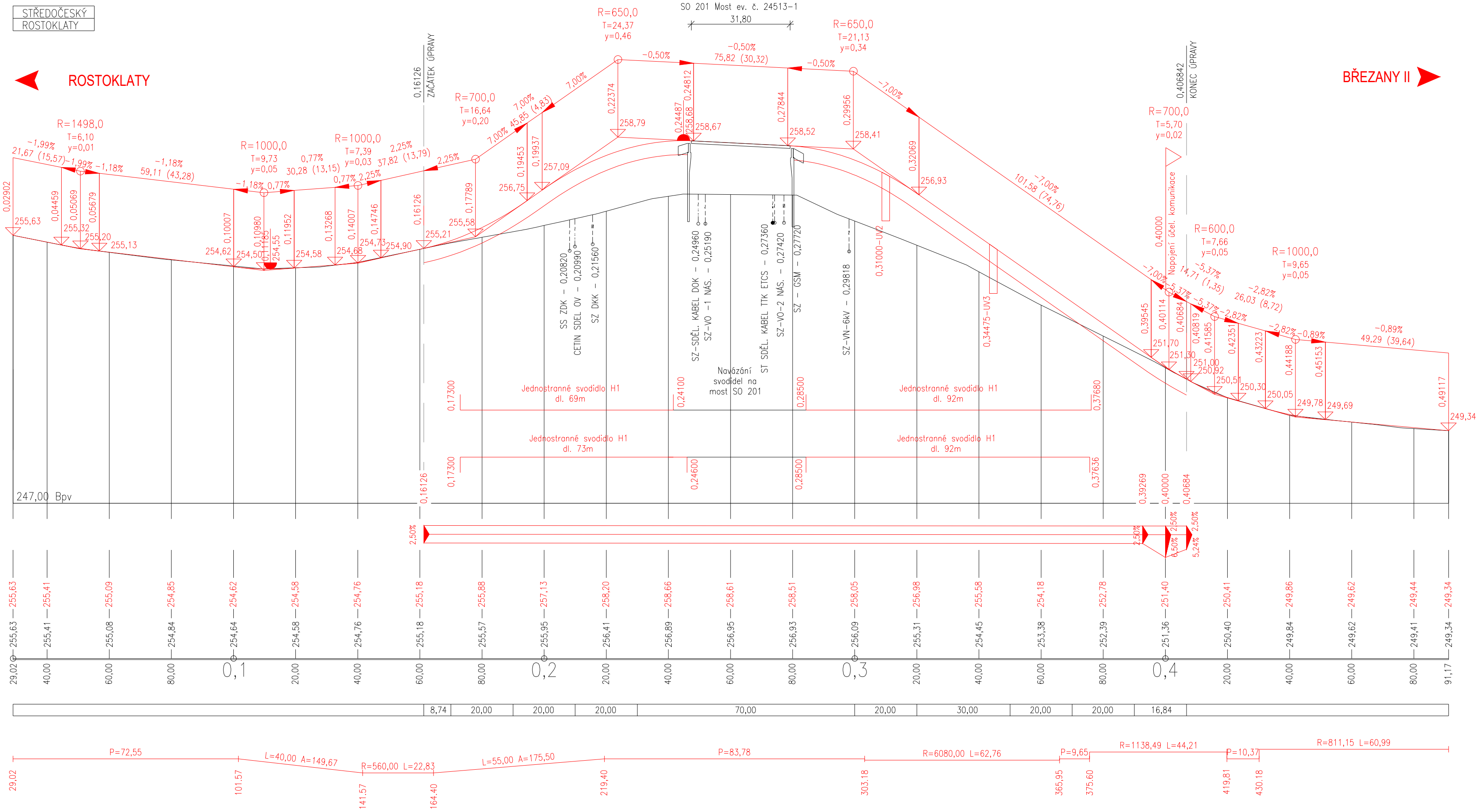
KÓTY NIVELETY:



KÓTY TERÉNU:

STANIČENÍ:

STANIČENÍ PŘ ŘEZŮ:

SMĚROVÉ POMĚRY:



SOUŘADNICOVÝ S-JTSK, VÝŠKOVÝ SYSTÉM Bpv			
OBJEDNATEL:  KRAJSKÁ SPRÁVA A ÚDRŽBA SILNIC STŘEDOČESKÉHO KRAJE p.o. ZBOROVSKÁ 11, 150 21 PRAHA 5		ZHOTOVITEL:  AFRY CZ s.r.o. MAGISTRŮ 1275/13 140 00 PRAHA 4 tel.: +420 277 005 500 www.afry.cz	
HLAVNÍ INŽENÝR PROJEKTU: Ing. MICHAL MARVAN	ZODPOVĚDNÝ PROJEKTANT: Ing. ONDŘEJ ŠVÁB	VYPRACOVAL: Ing. FILIP HNĚVSA	KONTROLOVAL: Ing. JAKUB VYHNÁLEK
NÁZEV PROJEKTU: III/24513 Rostoklaty, most ev. č. 24513-1			
ČÁST:	STAVEBNÍ ČÁST		
STAVEBNÍ OBJEKT:	SO 120 - SILNICE III/24513		
PŘÍLOHA:	PODÉLNÝ PROFIL		
KRAJ:	STŘEDOČESKÝ KRAJ	ČÁST:	D
DATUM:	12/2024	PŘÍLOHA Č.:	
STUPEŇ:	PDPS		
MĚŘÍTKO:	1:1000/100		
Č. ZAKÁZKY:	2020_0061		