

Průmyslová zóna  
Kladho-Dřín

III/00719 Libochovický

I/61 Kladho

I/61 Lidice

Legenda:

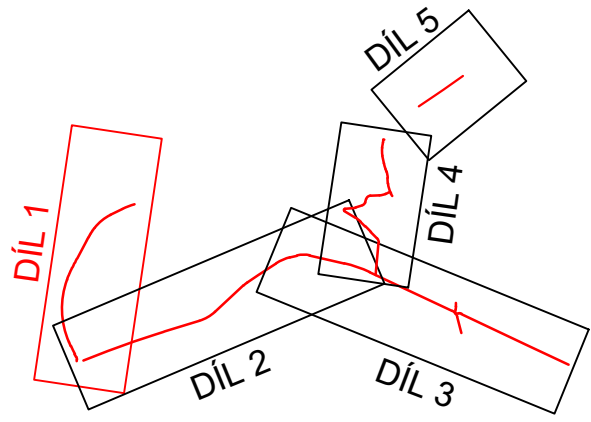
- OSA KOMUNIKACE
- HRANY KOMUNIKACE
- HRANICE POZEMKŮ DLE KN
- HRANICE SOUVIS. AKCE

ČÍSLO POZEMKU

Plochy:

- ASF. VOZOVKA - PLNÁ KONSTRUKCE A
- ASF. VOZOVKA - PLNÁ KONSTRUKCE B
- ASF. VOZOVKA - PLNÁ KONSTRUKCE C
- ASF. VOZOVKA - RECYKLACE
- ASF. VOZOVKA - VÝMĚNA OBRUSU
- ASF. SJEZD - PLNÁ KONSTRUKCE
- SRPOVITÁ KRAJNICE - KAMENNÁ DLAŽBA
- NEZPEVNĚNÁ KRAJNICE - ŠTERK
- ZÁSYP ŘÍČNÍM KAMENIVEM
- ZELEŇ
- REKULTIVACE ZPEVNĚNÝCH PLOCH
- SJEZD - PŘESKLÁDÁNÍ
- CHODNÍK - PŘEDLÁŽDĚNÍ
- NEZPEVNĚNÝ SJEZD


Klad listu:



Č.	Datum	Popis	Vypracoval	Schválil
REVIZE				

Souřadnicový systém S-JTSK, Výškový systém Bpv


Objednatel:

**KRAJSKÁ SPRÁVA A ÚDRŽBA SILNIC STŘEDOČESKÉHO KRAJE**  
ZBOROVSKÁ 81/11, 150 21 PRAHA 5 - SMÍCHOV

Zhotovitel:

Společnost BIM SAŠ4S  
Vedoucí společnosti  
SAGASTA s.r.o.  
Novodvorská 1010/14  
142 00 Praha 4 Lhotka



Navrh/vypracoval:	Zodpovědný projektant:	 <b>4roads s.r.o.</b> Slunná 541/27 162 00 Praha 6 IČ: 06327354
Ing. Jiří Kadlec	Ing. Karel Fazekas, Ph.D.	
Technická kontrola:	Hlavní inženýr projektu:	
Ing. Pavel Paška	Ing. Karel Fazekas, Ph.D.	

Kraj:	Středočeský	Čís.sm.obj.:	S-3681/00066001/2020	
Katastrální území:	Buštěhrad	Čís.akce:	20074	
Stavba:	III/00715, III/00718, III/00719 Buštěhrad, průtah - PD	Datum:	02/2024	
		Formát:	4x A4	
		Měřítko:	1:1000	
Část:		SITUAČNÍ VÝKRESY	Stupeň:	PDPS
Příloha:	Číslo přílohy:		C.2.1	
	KATASTRÁLNÍ SITUAČNÍ VÝKRES - ČÁST 1			
			Číslo kopie:	