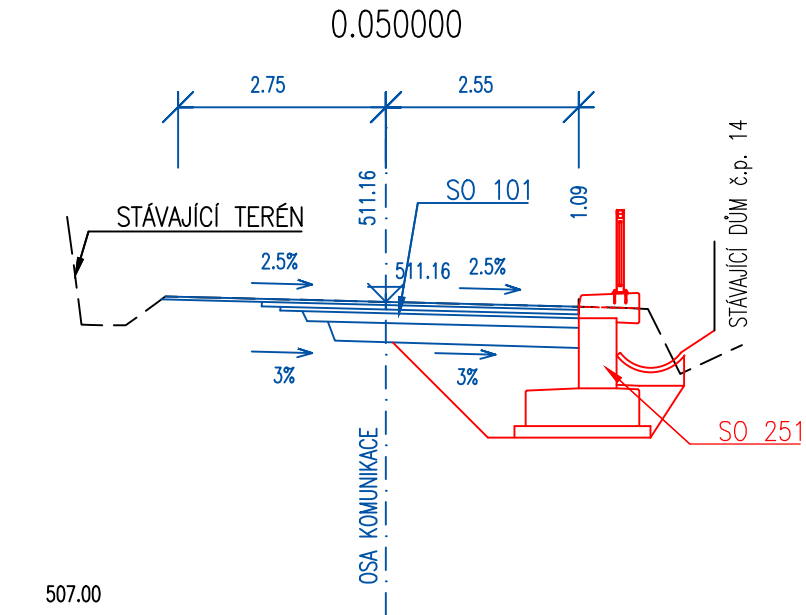
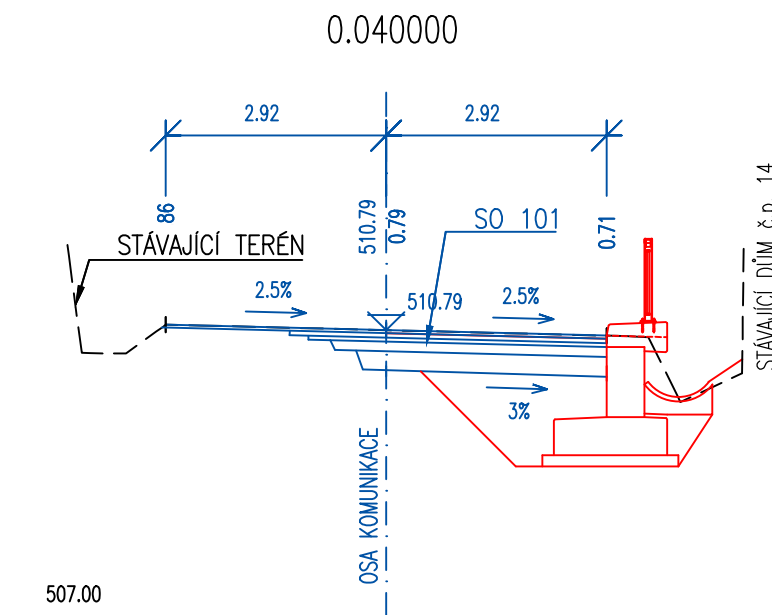
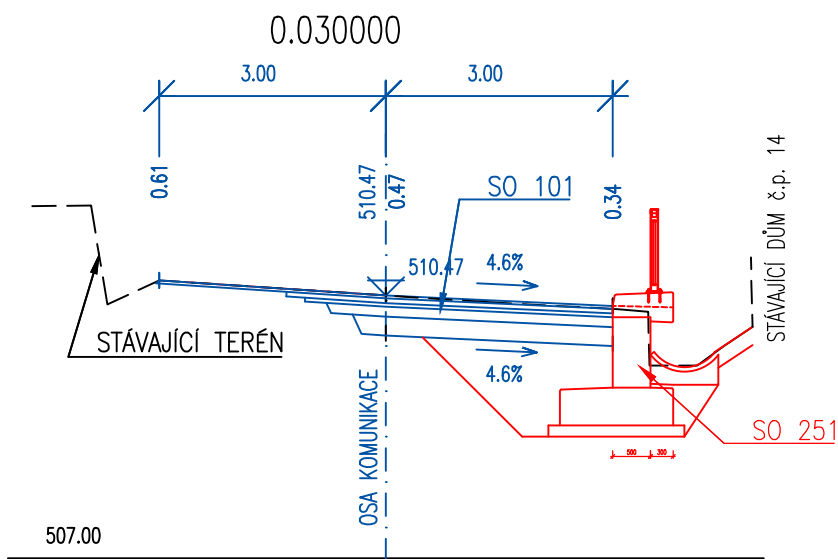
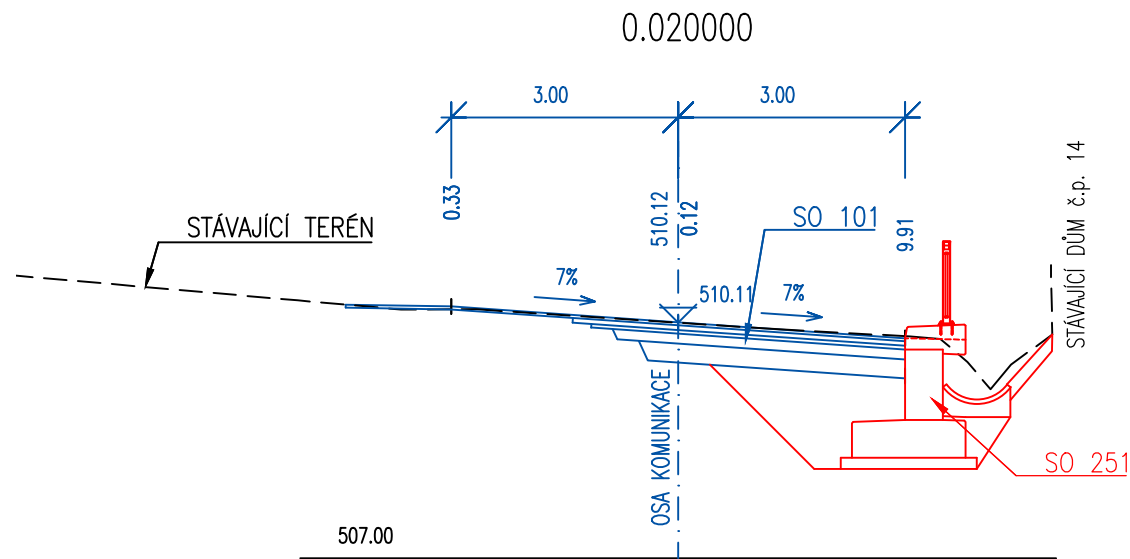


OPĚRNÁ ZEĎ - JENÍKOV, ČECHTICE

PŘÍČNÉ ŘEZY

M 1:100




Č.	Datum	Popis	Vypracoval	Schválil
REVIZE				

Souřadnicový systém S-JTSK, Výškový systém Bpv

Investor:



KSÚS STŘEDOČESKÉHO KRAJE, p.o.
Zborovská 11
150 21 Praha 5

Navrhl/vypracoval: Ing. Petr Tomáš	Zodpovědný projektant: Ing. Petr Tomáš	Dodavatel:  Agile Geotechnics s.r.o. Šumavská 1036/23, 120 00 Praha 2 tel.: +420 778 486 915 e: kancelar@agile-ge.cz; www.agile-ge.cz
Technická kontrola: Ing. Aleš Menšík	Hlavní inženýr projektu: Ing. Petr Tomáš	

Kraj:	Středočeský	Čís.sm.obj.:	-/-
Katastrální území:	Jeníkov u Vlašimi	Čís.akce:	-/-
Akce:	III/11223 JENÍKOV - HAVÁRIE OPĚRNÉ ZDI - PD	Datum:	06/2025
		Formát:	3xA4
		Měřítko:	1:25
Část:		SO 251 OPĚRNÁ ZEĎ	Stupeň:
Příloha:	PŘÍČNÉ ŘEZY	Číslo přílohy:	Číslo kopie:
		D.1.2.6	