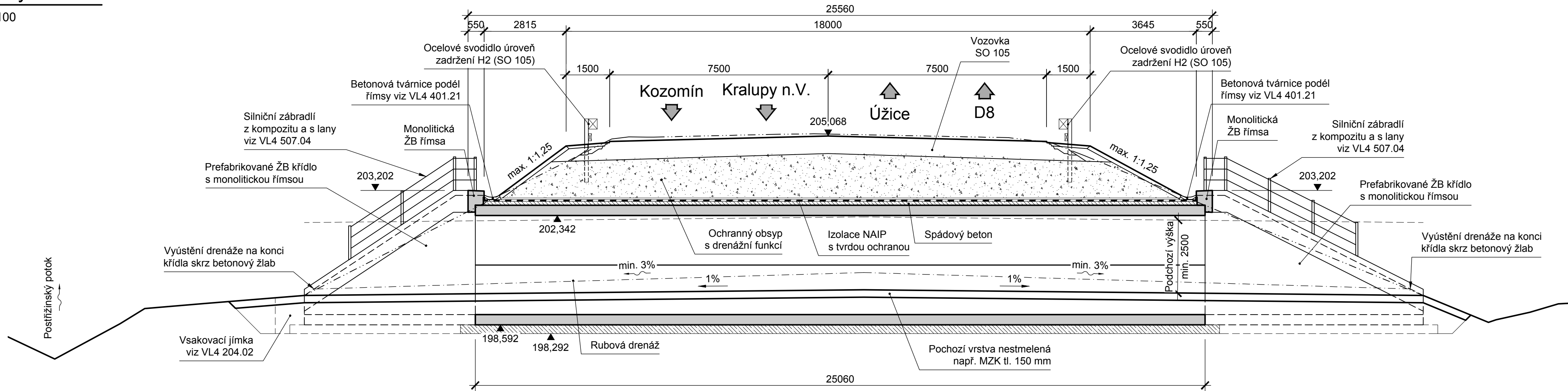


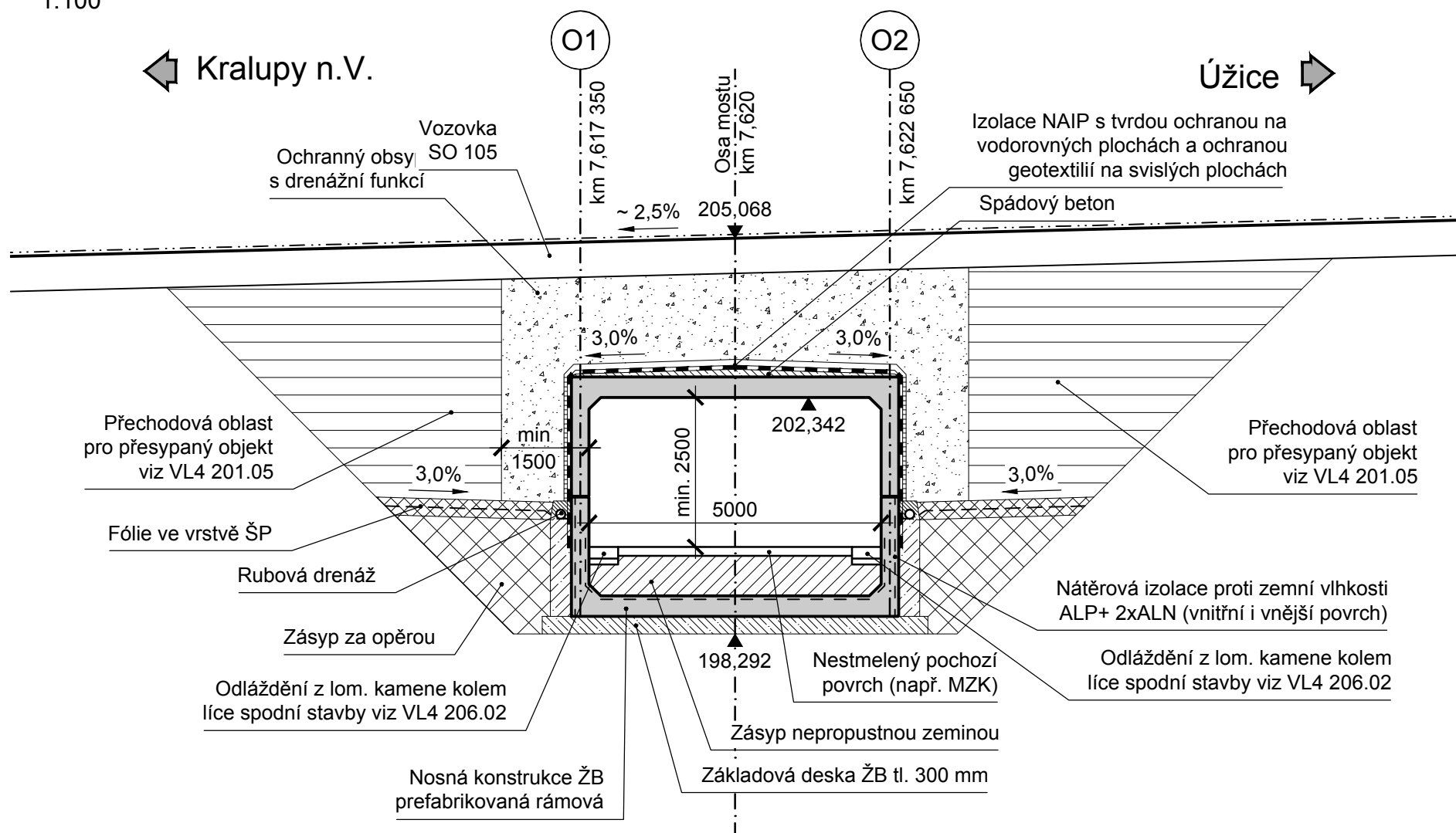
Příčný řez

1:100



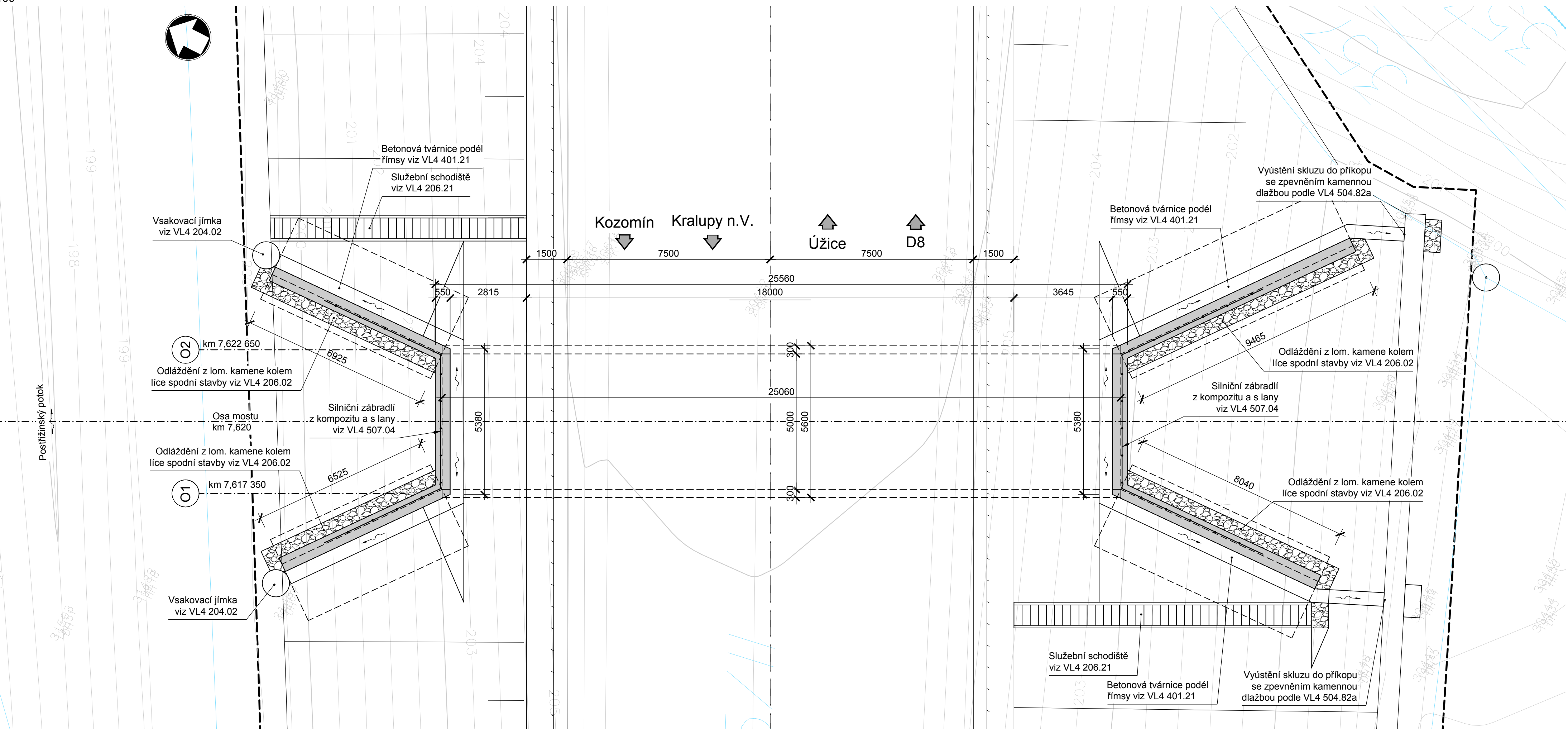
Podélný řez

1:100



Půdorys

1:100



00	09/2020	Čistopis	R. Hájek	M. Daniel
Č.	Datum	Popis	Vypracoval	Schválil
REVIZE				

Souřadnicový systém S-JTSK, Výškový systém Bpv				
Objednatel:		<div>Středočeský kraj</div>		
Středočeský kraj Zborovská 81/11, 150 21 Praha 5				
Návrh/vypracoval: Ing. R. Hájek, Ph.D.		Zodpovědný projektant: Ing. R. Hájek, Ph.D.		Zhotovitel:  Mott MacDonald CZ, spol. s r.o.  <div>M M</div> <div>MOTT MACDONALD</div> Národní 984/15 110 00 Praha 1 +420 221412800
Technická kontrola: Ing. R. Vašátko		Hlavní inženýr projektu: Ing. Martin Daniel		
Kraj: Středočeský		Číslo sm. obj.:		937/00068001/2018
Katastrální území: Kralupy nad Vltavou, Chvatěruby, Zlončice, Kozomín, Postřižín		Číslo akce:		396817
Akce: II/240 a II/101, přeložka silnic v úseku D7-D8, III. etapa, DÚR/Č k ÚR		Datum:		09/2020
Část: SO 211 Most přes stezku pro pěší v km 7,620		Formát:		8x44
Příloha: Přehledný výkres		Měřítko:		1:100
		Stupeň:		Číslo kopie:
		DÚR		
		Číslo přílohy:		D1.211.03