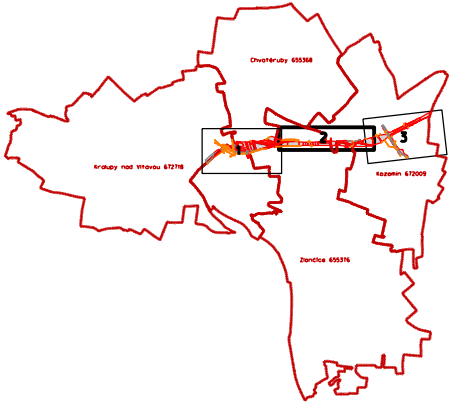
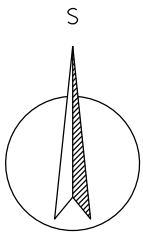


KLAD LISTŮ:





LEGENDA ZÁBORŮ:

- 121/44 Číslo a hranice parcely KN
- 121/44 Hranice katastrálního území dle KN
- 52901 Kód BPEJ
- Trvalé vyrábění ze ZPF



Náležitosti a přesnosti odpovídá právním předpisům

| | | | |
|---|---|--|---|
|  <div>GRID, a. s. Slezská 2526/113, 130 00 Praha 3</div> | vypracoval : Ing. Olga Kopáčková | souř. systém : výšk. systém : JTSK - | |
| | kontroloval : Ing. Zbyněk Kugler | datum : měřítka : listopad 2024 1 : 1 000 | |
| objednatel : Mott MacDonald CZ, spol. s r.o. Národní984/15 110 00 Praha 1 | zakázkové číslo : stupeň dokumentace : 24140 DÚR | | |
| II/240 a II/101, přeložka silnic v úseku D7 D8, III.etapa - Obchvat Kralup nad Vltavou D8 MÚK Úžice Záborový elaborát | | |  ISO 9001 ISO 14001 ISO 45001 |
| Situace záborů ZPF - grafická část č. 2 | | | |

