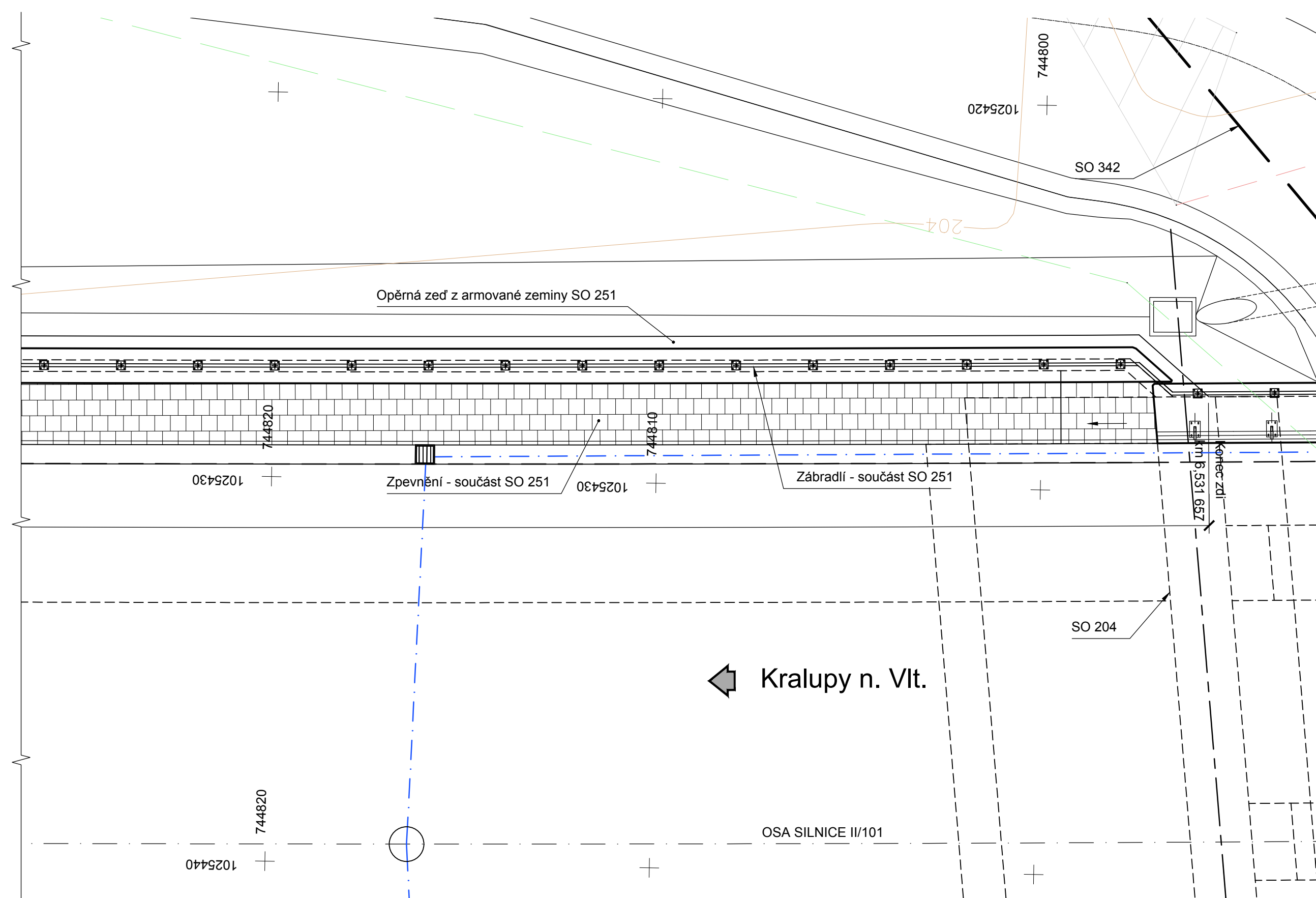
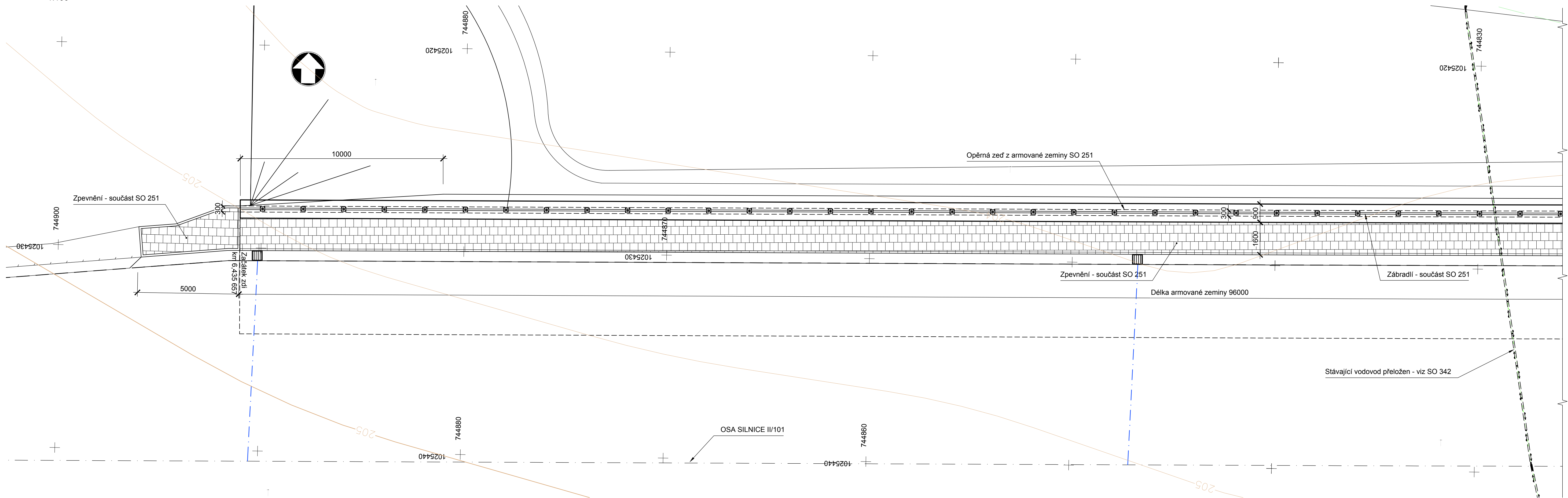




1:100



Č.	Datum	Popis	Vypracoval	Schválil
REVIZE				

Souřadnicový systém S-JTSK, Výškový systém Bpv

Objednatel:			
Středočeský kraj Zborovská 81/11, 150 21 Praha 5		Středočeský kraj	
Návrh/vypracoval:		Zodpovědný projektant:	
Šárka Dájková		Ing. Jan Fojt, Ph.D.	
Technická kontrola:		Hlavní inženýr projektu:	
Ing. Radek Šlachta		Ing. Martin Daniel	
Zhotovitel:			
		Mott MacDonald CZ, spol. s r.o. Národní 984/15 110 00 Praha 1 +420 22412800	

Kraj: Středočeský		Čís.srn.obj.:	937/000666001/2018
Katastrální území: Kralupy nad Vltavou, Chvatčubury, Zlončice, Kozomín, Postřizín		Čís.ekce:	396817
Akce: II/240 a II/101, přeložka silnic v úseku D7-D8, III. etapa, DÚR/čís k ÚR		Datum:	12/2019
		Formát:	8 A4
		MaPř/čís:	1:100
Část:	Opěrná zeď v km 6,436-6,532 vlevo	Stupeň:	Číslo kopie:
		DÚR	
Příloha:	Půdorys	Číslo přílohy:	D1.251.03