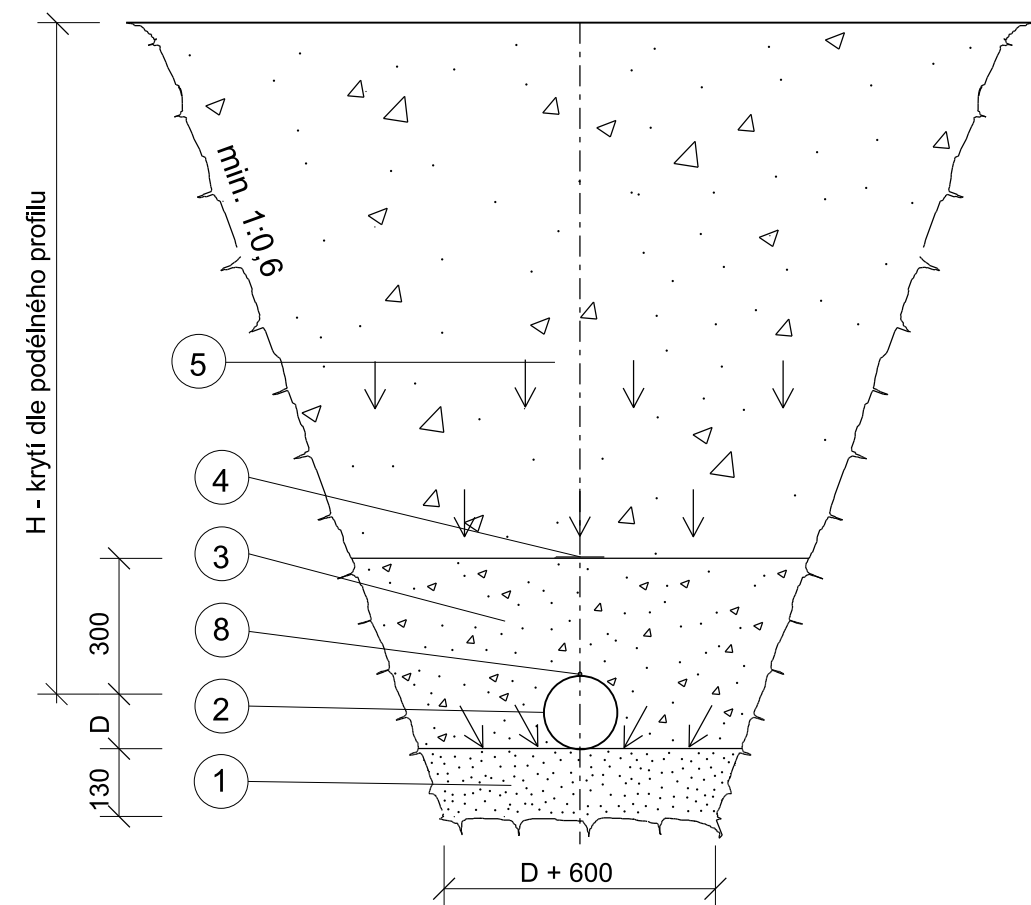
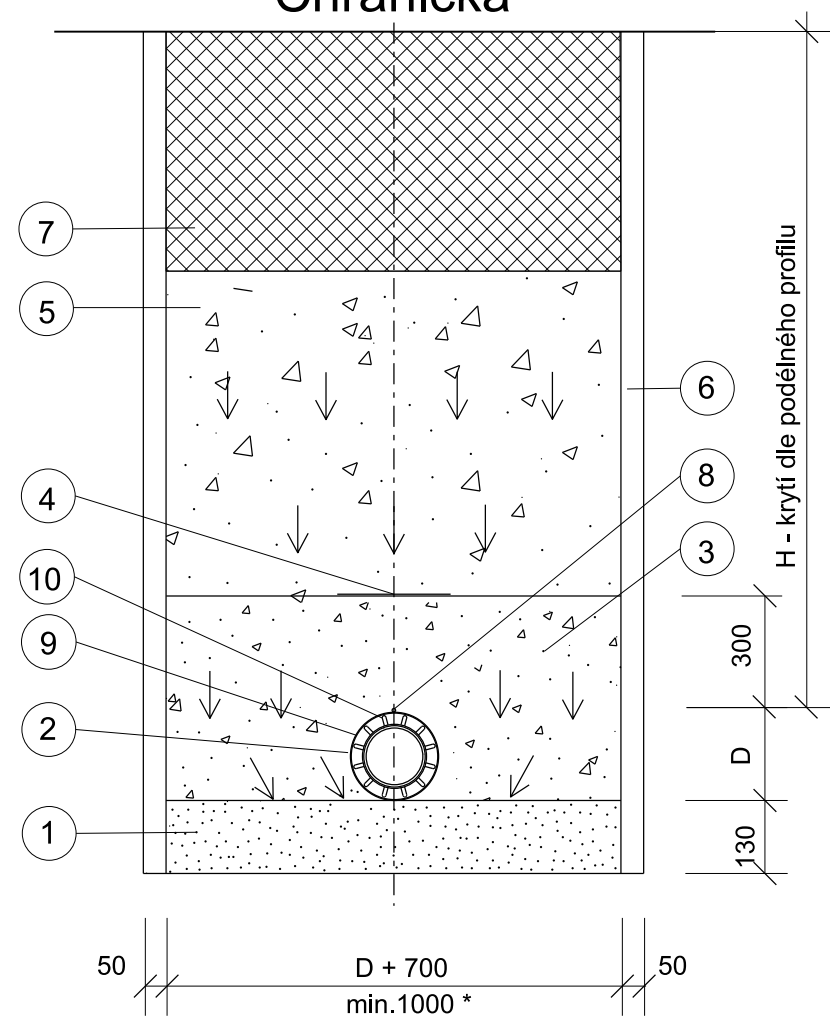


## Uložení ve volném terénu - zářez

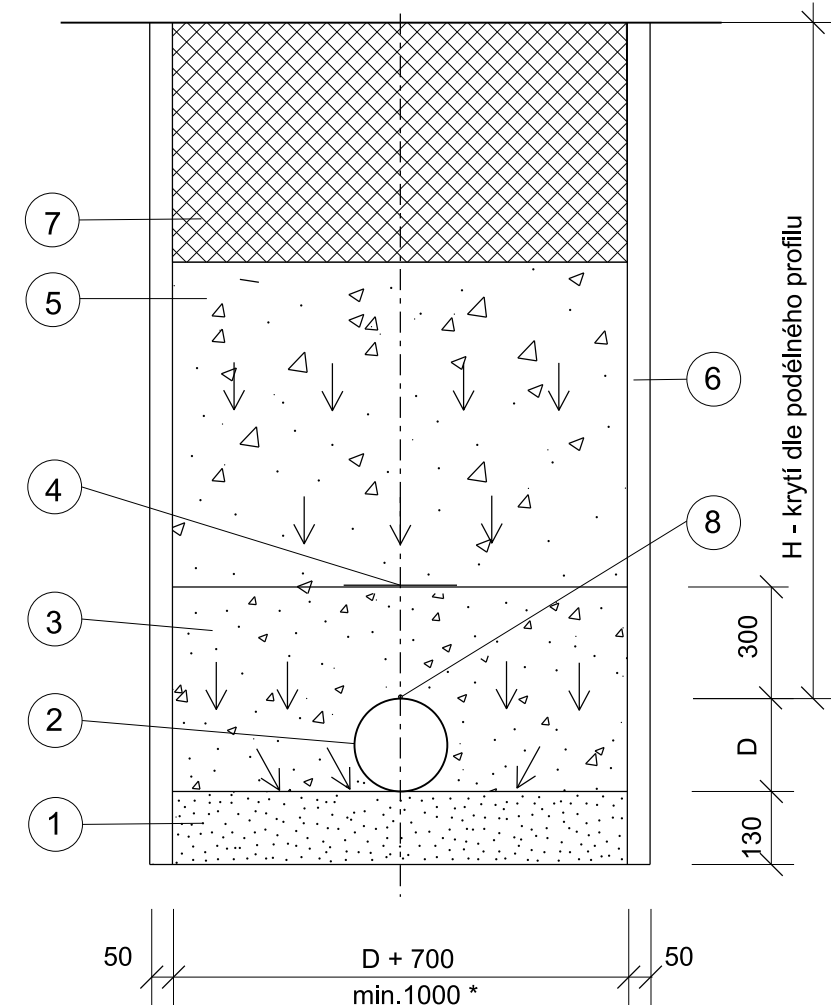


# Uložení pod komunikací

## Chráníčka



## Uložení ve volném terénu / komunikaci - rýha



LEGENDA :

- ① podsyp štěrpkoviskem tl.0,1m + 1/10 DN
- ② vodovodní potrubí - tvárná litina, polyetylen
- ③ obsyp z nesoudržné zeminy (0,3 m nad vrchol potrubí, zhutnění na rel. ulehlost > 0,8) se zrny do 25mm
- ④ výstražná folie (POZOR VODOVOD)
- ⑤ zásyp výkopkem (zhutnění na 95% PS)
- ⑥ pažení příložné
- ⑦ skladba komunikace dle PD příslušného stavebního objektu
- ⑧ izolovaný vodič CY - 6mm propojený s kovovými armaturami (trasovací páska)
- ⑨ ocelová chránička
- ⑩ kluzné objímky


↓ směr hutnění zeminy

\* při D=0,4-1,0m je šíře výkopu D+0,8m, při D > 1,0m je šíře výkopu D+0,9m

01	05/2020	Čistopis	R. Novák	M. Daniel
00	12/2019	Předčistopis	R. Novák	M. Daniel
Č.	Datum	Popis	Vypracoval	Schválil
REVIZE				

Souřadnicový systém S-JTSK, Výškový systém Bpv

Objednatel: **Středočeský kraj**  
**Zborovská 81/11,**  
**150 21 Praha 5**

Navrh/vypracoval:  Radim Novák	Zodpovědný projektant:  Radim Novák	Zhotovitel:  Mott MacDonald CZ, spol. s r.o.
Technická kontrola:  Ing. Karel Moravec	Hlavní inženýr projektu:  Ing. Martin Daniel	<div data-bbox="3141 1173 3228 1183">  </div> <div data-bbox="3250 1173 3374 1183">         Národní 984/15          110 00 Praha 1          +420 221412800       </div>

Kraj: Středočeský	Čís.sm.obj.:	937/0066001/2018
Katastrální území: Kralupy nad Vltavou, Chvatěruby, Zlončice, Kozomín, Postržín	Čís.akce:	396817
Akce:	Datum:	12/2019
II/240 a II/101, přeložka silnic v úseku D7–D8, III. etapa, DÚR/IČ k ÚR	Formát:	3xA4
	Měřítko:	–
	Stupeň:	Číslo kopie:
	DUR	
Část:	Číslo přílohy:	
Vzorový příčný řez – uložení potrubí	D.1.341.10	