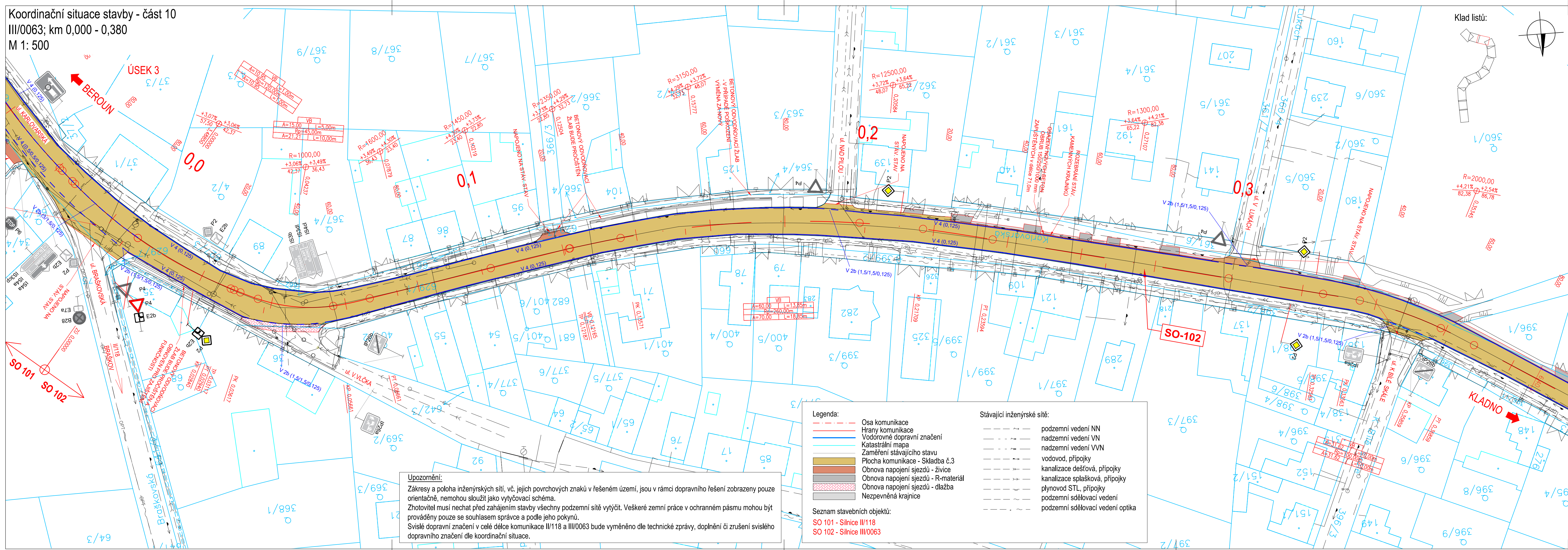


Koordinační situace stavby - část 10  
III/0063; km 0,000 - 0,380  
M 1: 500




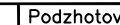
Č.	Datum	Popis	Vypracoval	Schválil
REVIZE				

Čistopis

Objednatel:

**Středočeský kraj**  
Zborovská 81/11,  
150 21 Praha 5



Navrhl/vypracoval: Eliška Břizová, DiS.	Zodpovědný projektant: Eliška Břizová, DiS.	Zhotovitel:  Sokolská 32 120 00 Praha 2 IČ: 18584209 DIČ: CZ18584209	Podzhotovitel: 4roads s.r.o.
Technická kontrola: Ing. Pavel Paška	Hlavní inženýr projektu: Ing. Karel Fazekas		 Jugoslávských partyzánů 1426/7 160 00 Praha 5 +420 778712814

Kraj: Středočeský kraj		Čís.sm.obj.:	1400/00066001/2018
Katastrální území: Unhošť, Kyšice		Čís.akce:	1492/18
Akce:	Datum:		09/2018
	Stupeň:		PDPS
	Formát:		6xA4
	Měřítka:		1:500
	Část: A - Souhrnné řešení stavby		
Průloha:	Číslo kopie:		Číslo přílohy: A.2.10
Koordinační situace stavby - část 10			