

Koordinační situace stavby - část 5
II/118; km 1,520 - 2,000
M 1: 500

ÚSEK 1 , ÚSEK2

R=1650.00

30,97 \oplus 29,76

1,492.3

9

15



BEROI

V 4 (0,125)

1942/3

UPT ~

Age (years)	Percentage (%)
18	10
20	15
25	25
30	35
35	45
40	55
45	65
50	75
55	80
60	82
65	85

TP 1,52

2576

11

1468




















[illegible]

Klad listů:

[illegible]

--


Upozornění:
Zakresy a poloha inženýrských sítí, vč. jejich povrchových znaků v řešeném území, jsou v rámci dopravního řešení zobrazeny pouze orientačně, nemohou sloužit jako vytyčovací schéma.
Zhotovitel musí nechat před zahájením stavby všechny podzemní sítě vytyčit. Veškeré zemní práce v ochranném pásmu mohou být prováděny pouze se souhlasem správce a podle jeho pokynů.
Svislé dopravní značení v celé délce komunikace II/118 a III/0063 bude vyměněno dle technické zprávy, doplnění či zrušení svislého dopravního značení dle koordinační situace.

Legenda:	Stávající inženýrské sítě:
 Osa komunikace	 podzemní vedení NN
 Hrany komunikace	 vodovod, přípojky
 Vodorovné dopravní značení	 kanalizace dešťová, přípojky
 Katastrální mapa	 kanalizace splašková, přípojky
 Zaměření stávajícího stavu	 plynovod STL, přípojky
 Plocha komunikace - Skladba č.1	 podzemní sdělovací vedení
 Plocha komunikace - Skladba č.2	 podzemní sdělovací vedení optika
 Plocha komunikace - nároží křižovatek	
 Plocha autobusových zálivů - živice	
 Obnova napojení sjezdů - R-materiál	
 Obnova napojení sjezdů - dlažba	
 Nezpevněná krajnice	
Seznam stavebních objektů:	
SO 101 - Silnice II/118	
SO 102 - Silnice III/0063	

Č.	Datum	Popis	Vypracoval	Schválil
REVIZE				

Čistopis Souřadnicový systém S-JTSK, Výškový systém Bpv

Objednatel: **Středočeský kraj**
Zborovská 81/11,
150 21 Praha 5

Navrhl/vypracoval: Eliška Břizová, DiS.	Zodpovědný projektant: Eliška Břizová, DiS.	Zhotovitel:  SATRA	Podzhotovitel: 4roads s.r.o.
Technická kontrola: Ing. Pavel Paška	Hlavní inženýr projektu: Ing. Karel Fazekas	Sokolská 32 120 00 Praha 2 IČ: 18584209 DIČ: CZ18584209	 Jugoslavských partyznů 1426/7 160 00 Praha 6 +420 778712814

Kraj: Středočeský kraj	Čís. sm. obj.:	1400/00066001/2018
Katastrální území: Unhošť, Kyšice	Čís. okce:	1492/18
Akce:	Datum:	09/2018
II/118 a III/0063 Amerika - Kyšice	Stupeň:	PDPs
	Formát:	6xA4
	Měřítko:	1:500
Část:	Číslo kopie:	Číslo přílohy:
Příloha:		A.2.05
Koordinační situace stavby - část 5		