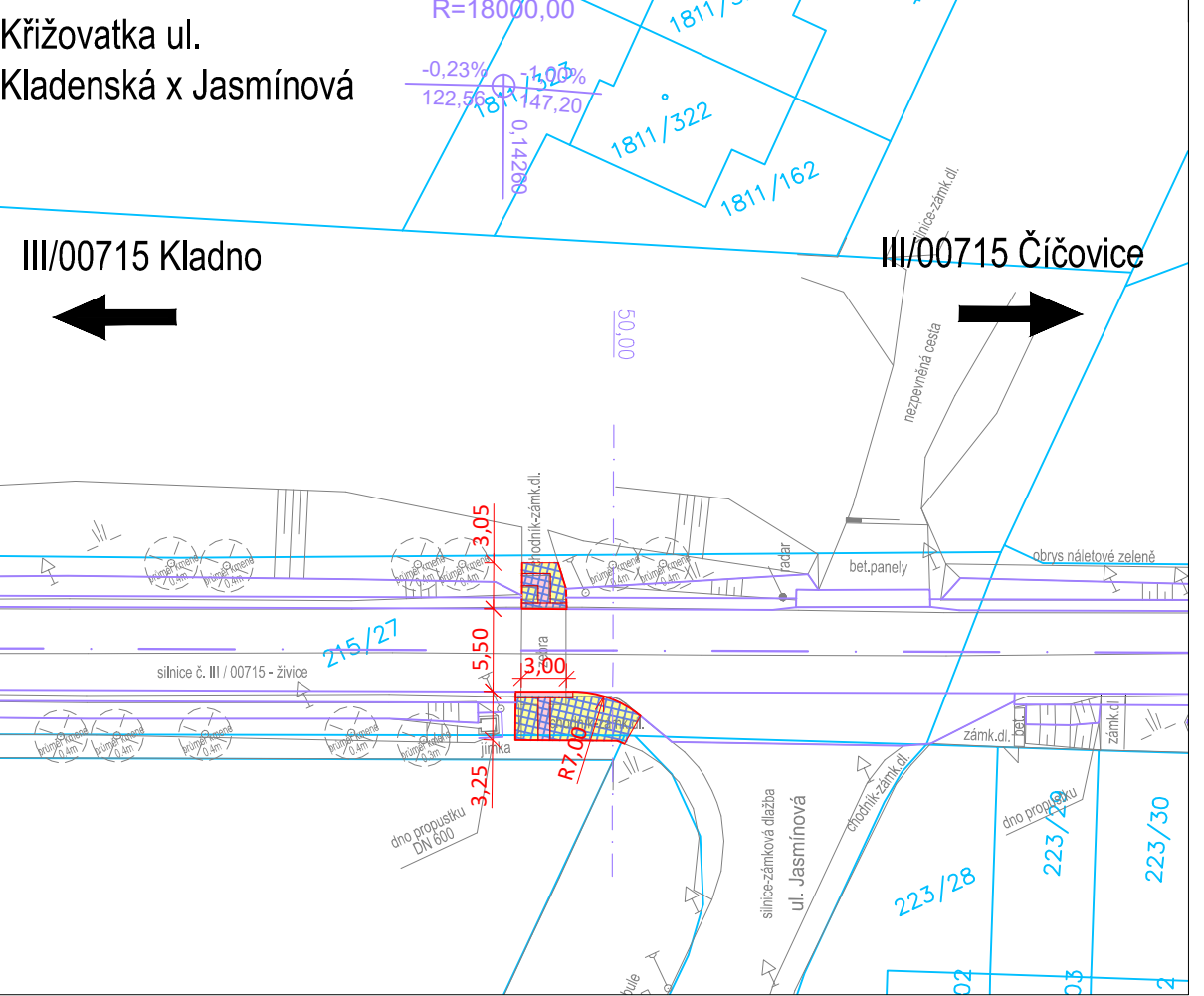
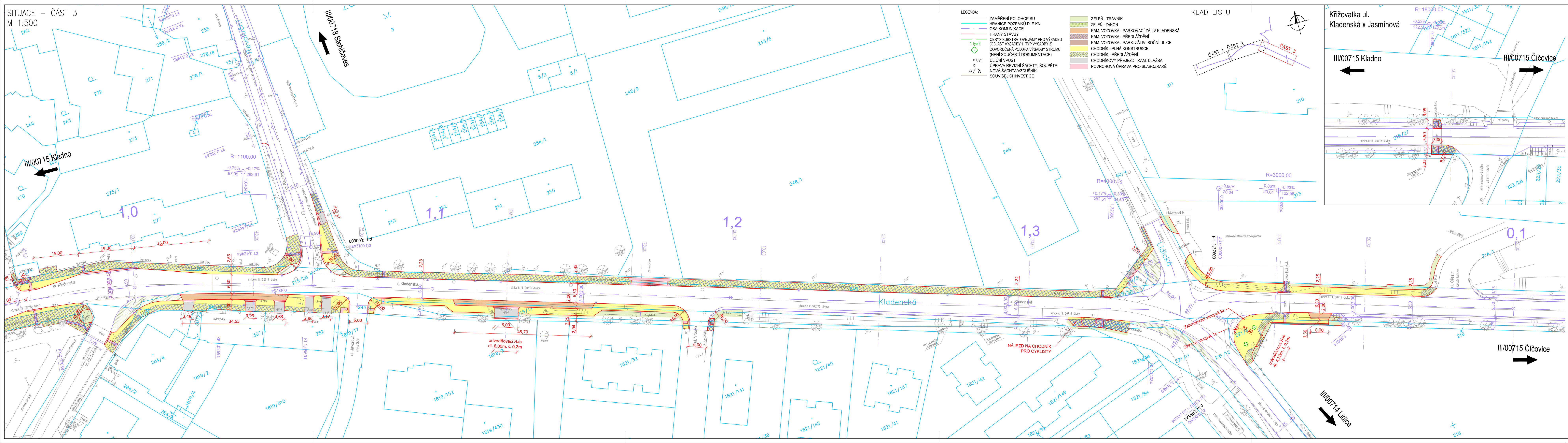




SITUACE – ČÁST 3  
M 1:500



Č.	Datum	Popis	Vypracoval	Schválil
REVIZE				

Souřadnicový systém S-JTSK. Výškový systém BpV		
Objednatel:		
 <b>Město Buštěhrad</b> Revoluční 1, 273 43 Buštěhrad		
Navrhl/vypracoval:		
Ing. Štěpán Hlaváč		
Zodpovědný projektant:		
Ing. Karel Fazekas, Ph.D.		
Technická kontrola:		
Ing. Pavel Paška		
Hlavní inženýr projektu:		
Ing. Karel Fazekas, Ph.D.		
Zhotovitel:		
 <b>4roads s.r.o.</b> Slunná 541/27 162 00 Praha 6 IČ: 06327354		

Kraj:	Středočeský	Čís.s.m.obj.:	21031
Katastrální území:	Buštěhrad	Čís.akce:	11/2024
Stavba:	<b>Revitalizace Kladenské ulice, Buštěhrad</b>	Datum:	11/2024
		Formát:	6x44
		Měřítko:	1:500
Část:	<b>OBJEKTY POZEMNÍCH KOMUNIKACÍ</b>	Stupeň:	PDP5
Objekt:	SO 131-CHODNÍKOVÉ A PARKOVACÍ PLOCHY UL. Kladenská	Číslo přílohy:	D.1.1.2.2.3
Příloha:	SITUACE - ČÁST 3	Číslo kopie:	