



Č.	Datum	Popis	Vypracoval	Schválil
REVIZE				

Souřadnicový systém S-JTSK, Výškový systém Bpv

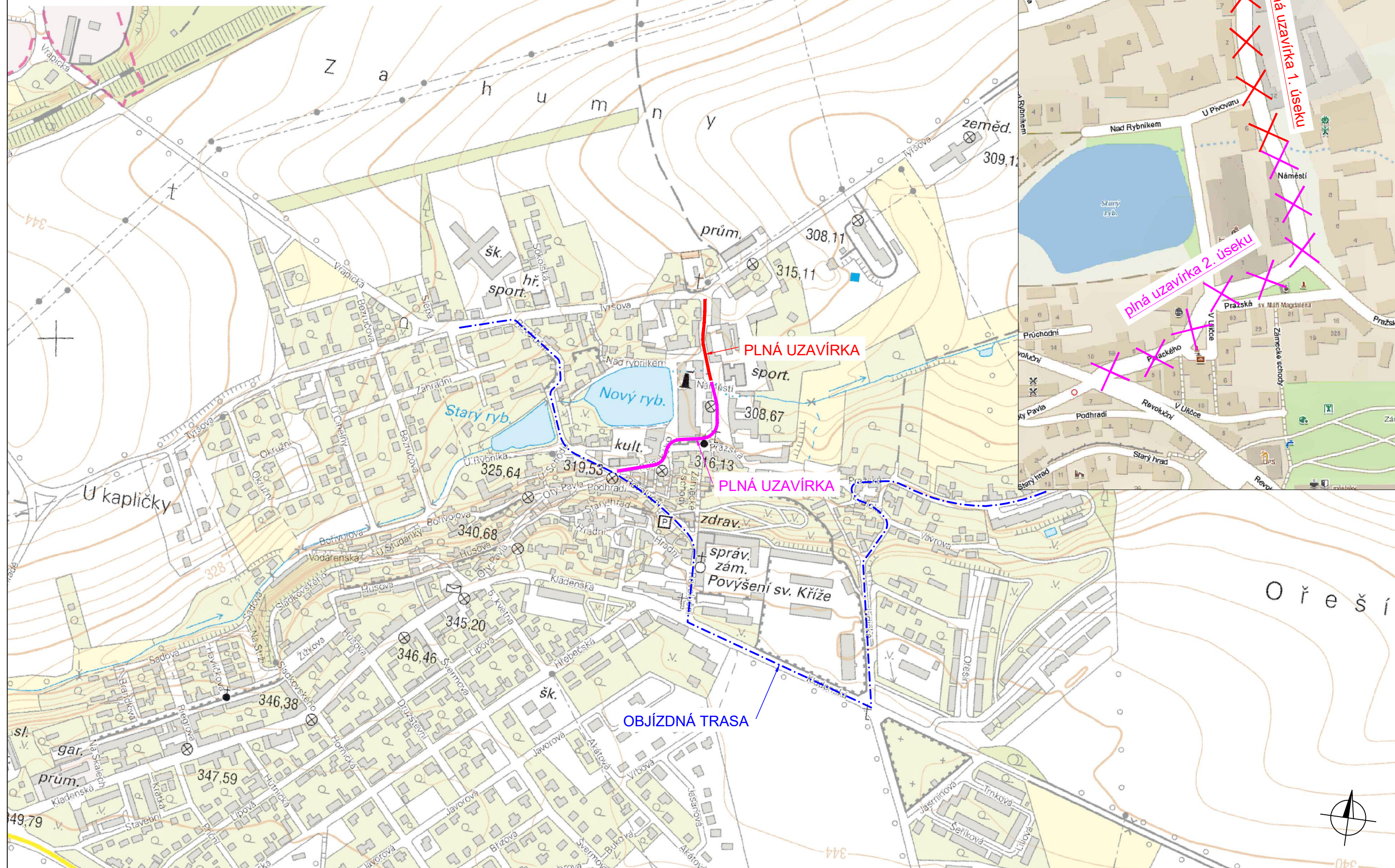
Objednatel:	 <p>Město Buštěhrad Revoluční 1, 273 43 Buštěhrad</p>
-------------	--

Navrhl/vypracoval: Ing. Jiří Kadlec	Zodpovědný projektant: Ing. Karel Fazekas, Ph.D.	 <p>4roads s.r.o. Slunná 541/27 162 00 Praha 6 IČ: 06327354</p>
Technická kontrola: Ing. Pavel Paška	Hlavní inženýr projektu: Ing. Pavel Paška	

Kraj: Středočeský	Čís.sm.obj.:	
Katastrální území: Buštěhrad	Čís.akce:	21031
Stavba: Revitalizace Kladenské ulice, Buštěhrad	Datum:	11/2024
	Formát:	-
	Měřítko:	-
	Část: ZÁSADY ORGANIZACE VÝSTAVBY	Stupeň: PDPS
Příloha: VÝKRESY	Číslo přílohy: B.8.2	

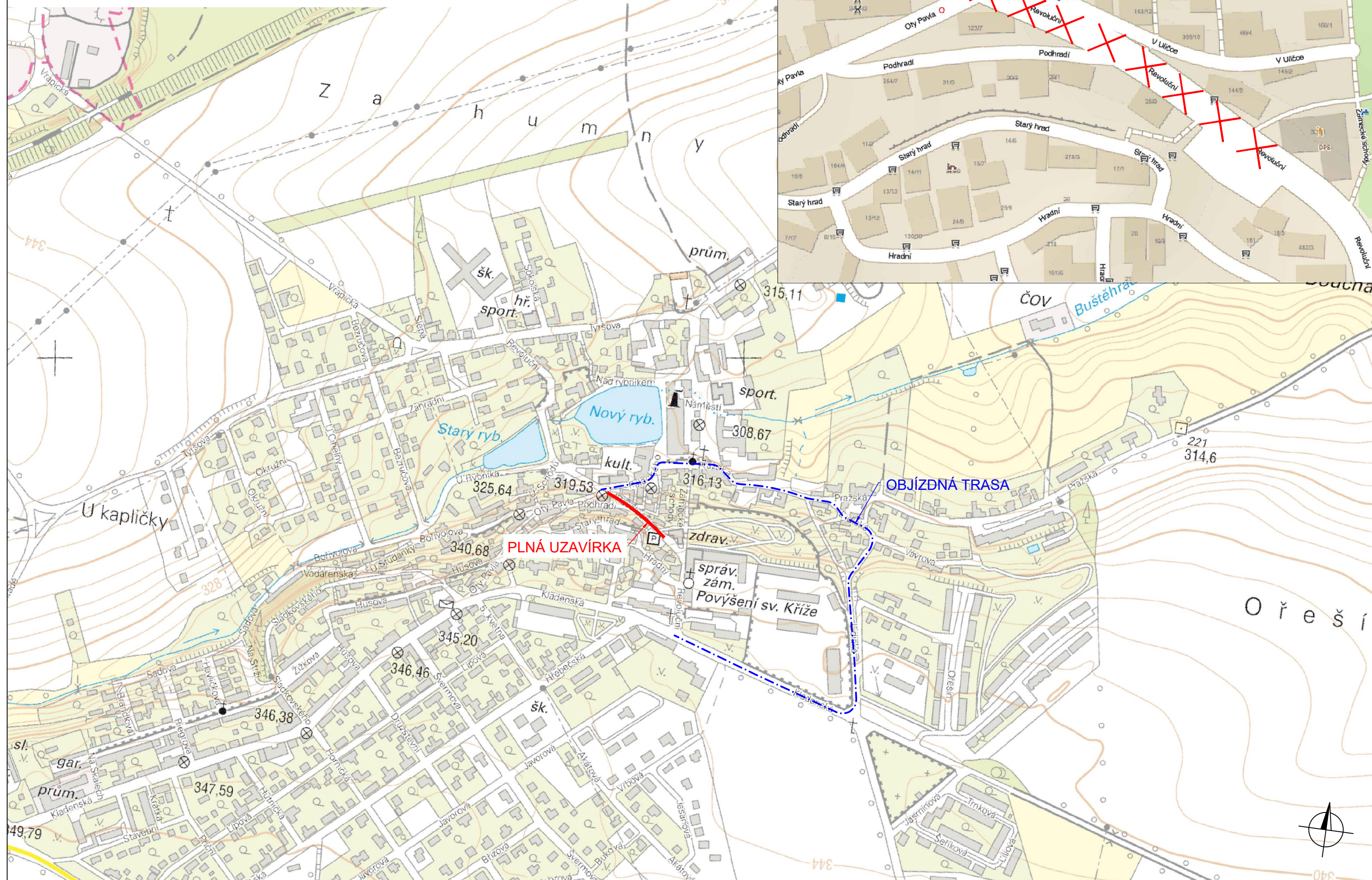
ETAPA 1:

plná uzavírka ul. Náměstí a Palackého po
úsecích s rozhraním před parkovištěm na
Náměstí



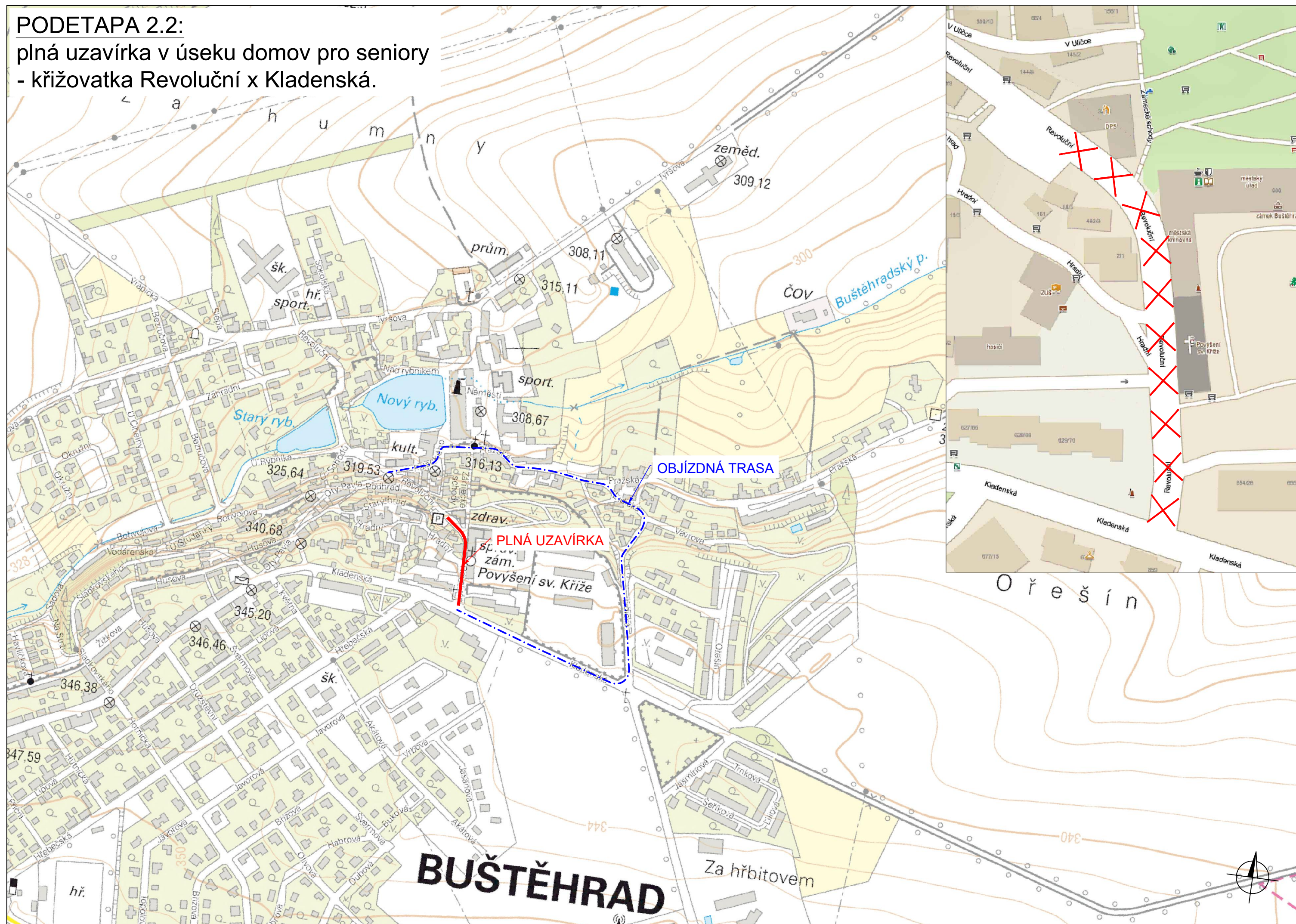
PODETAPA 2.1:

plná uzavírka v úseku křižovatka Oty Pavla x
Revoluční x Palackého - domov pro seniory.

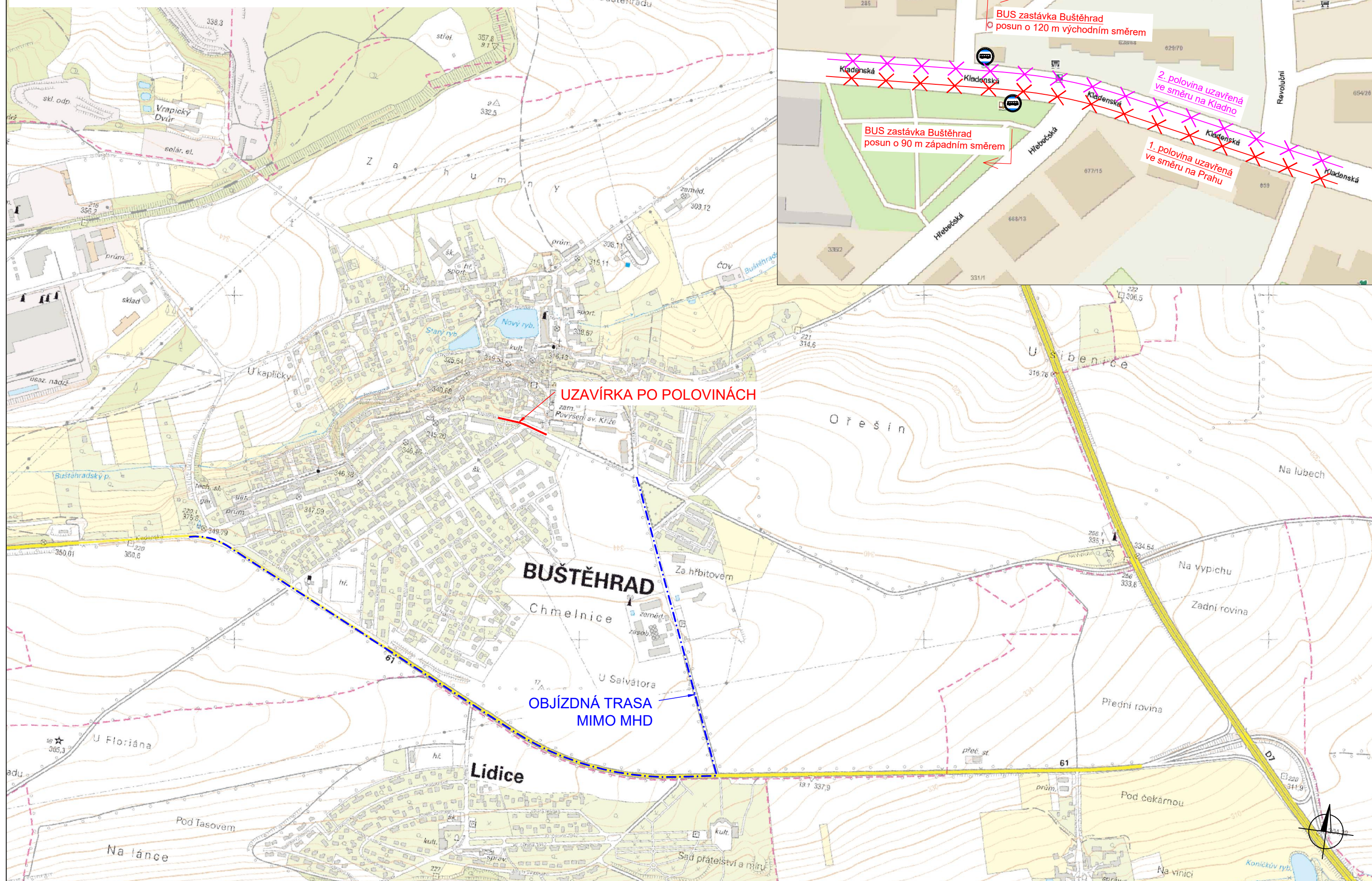


PODETAPA 2.2:

plná uzavírka v úseku domov pro seniory
- křižovatka Revoluční x Kladenská.

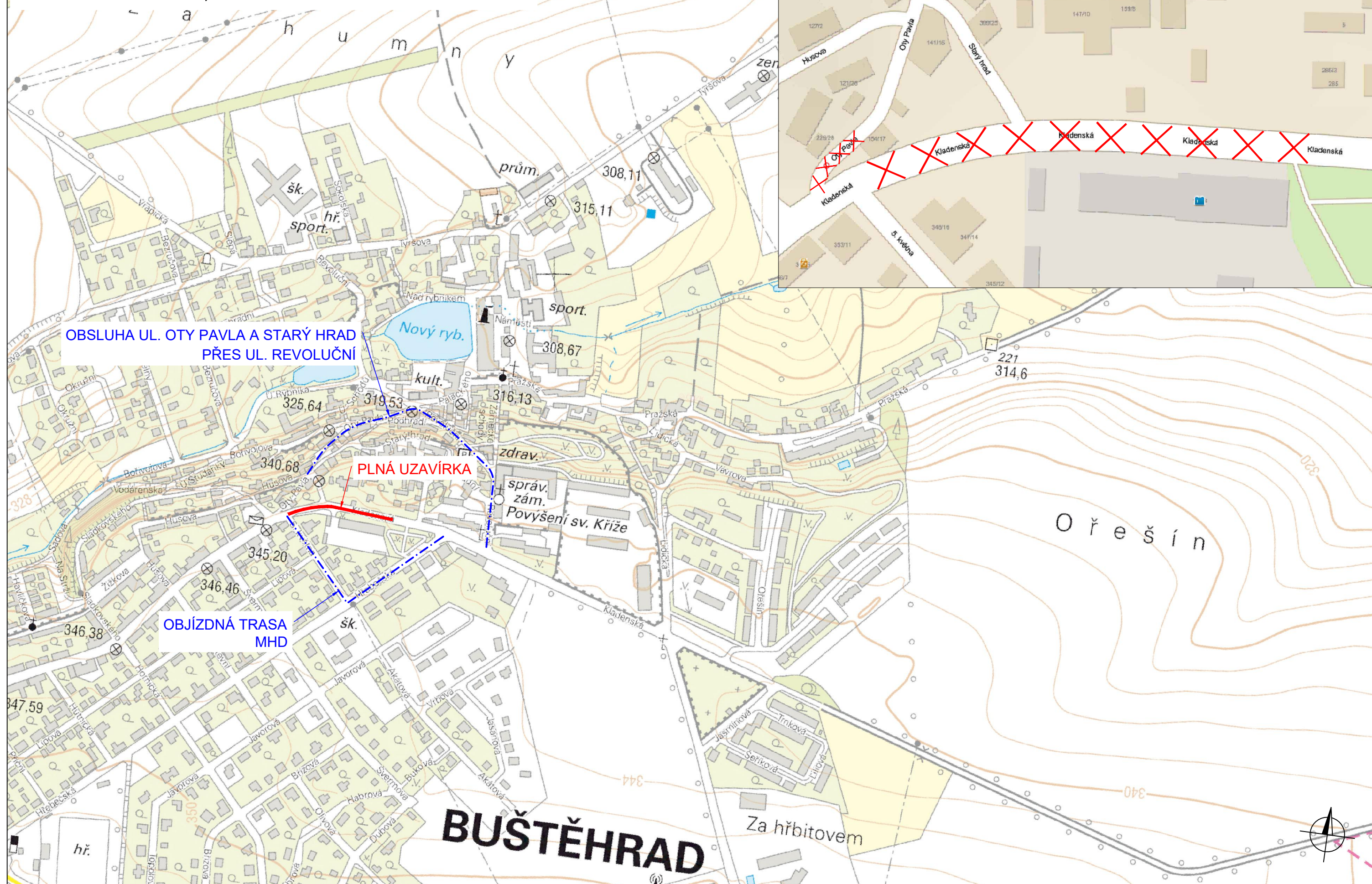


uzavírka po polovinách křižovatky Revoluční x
Kladenská - km 0,920 ul. Kladenská

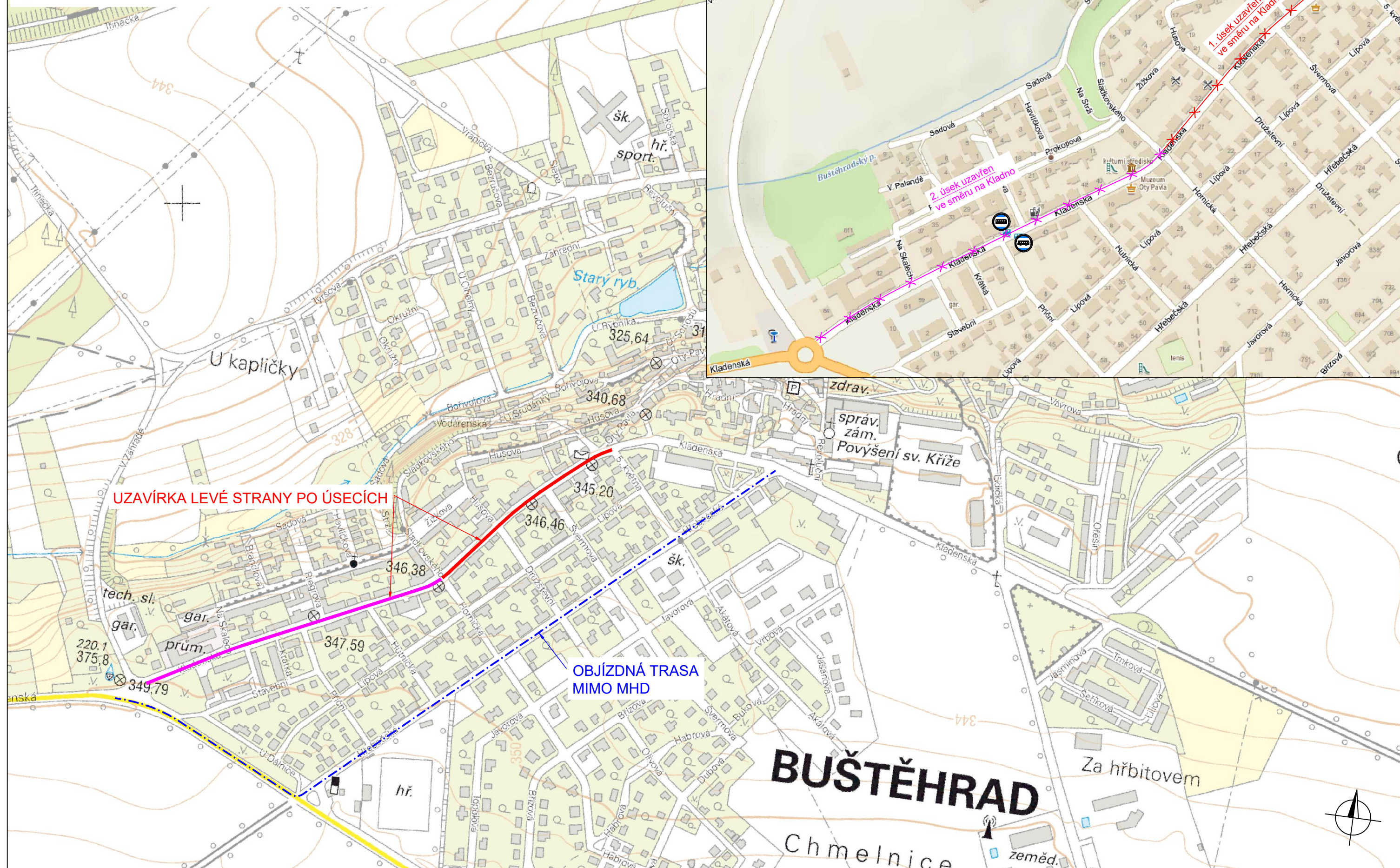


PODETAPA 3.2:

plná uzavírka v úseku křižovatky 5. května x
Kladenská - km 0,920 ul. Kladenská

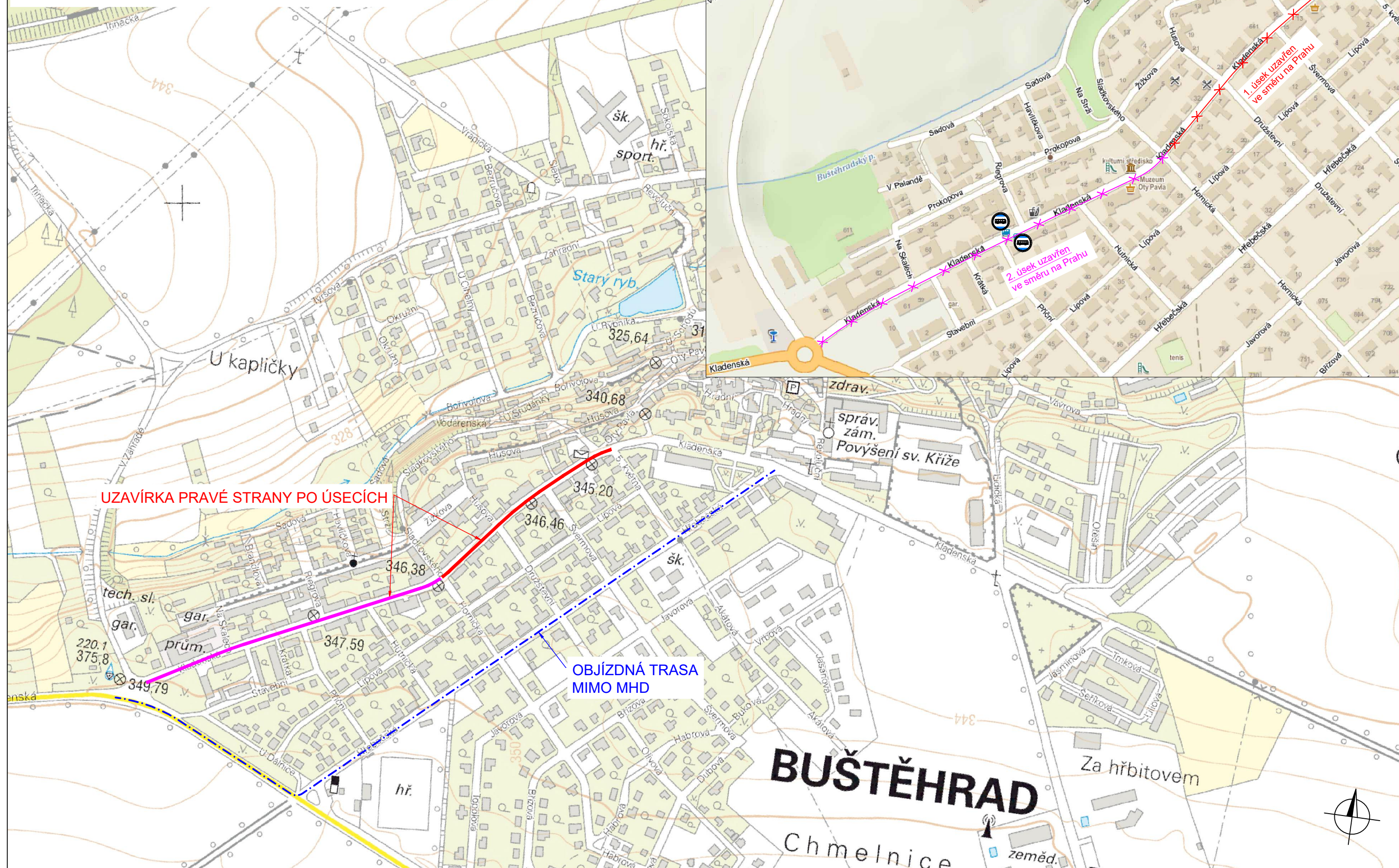


uzavírka levé strany po polovinách
od ul. Oty Pavla - ul. Sladkovského a
od ul. Sladkovského - ZÚ

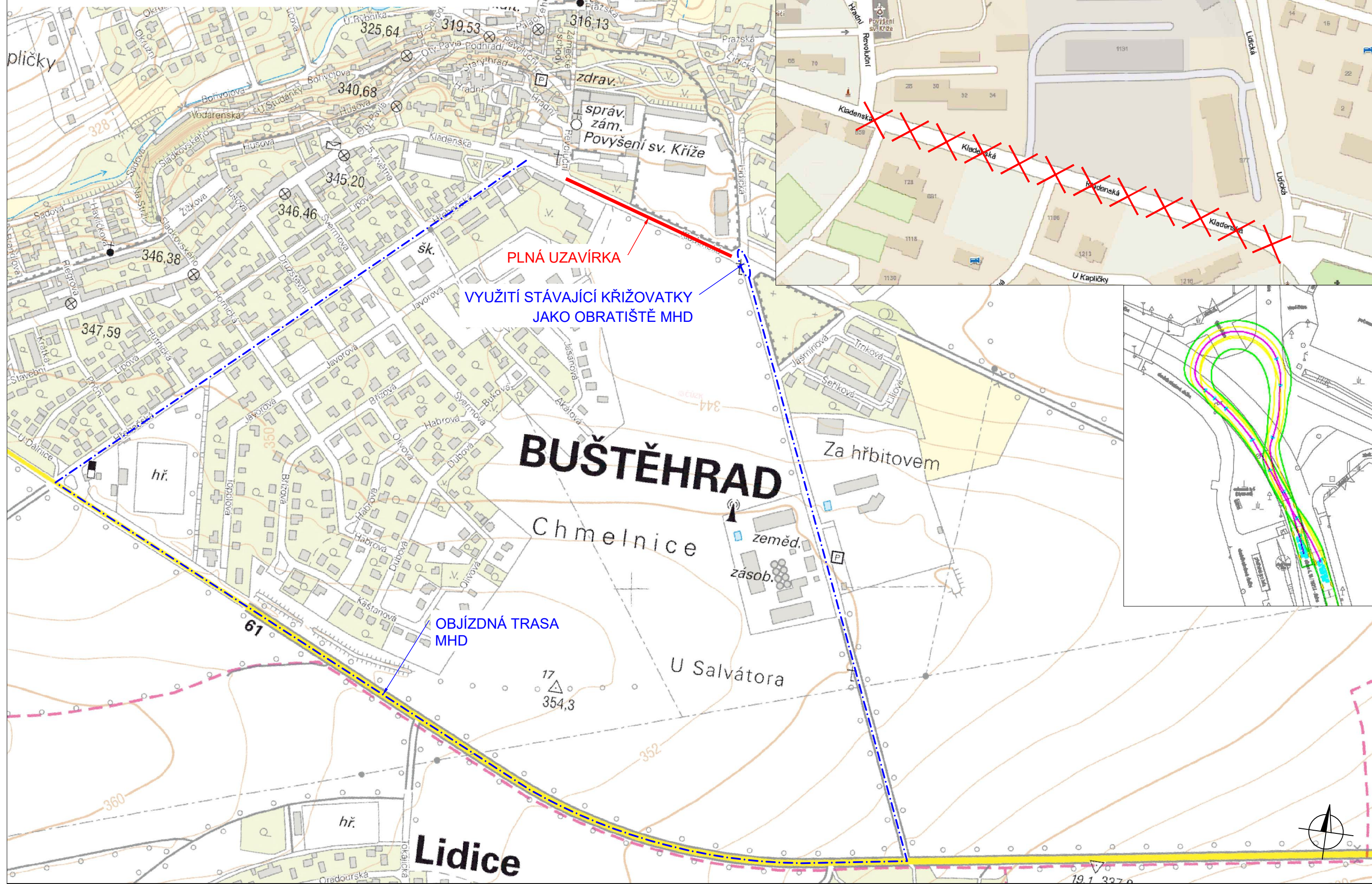


PODETAPA 3.4:

uzavírka pravé strany po polovinách
od ul. Oty Pavla - ul. Sladkovského a
od ul. Sladkovského - ZÚ

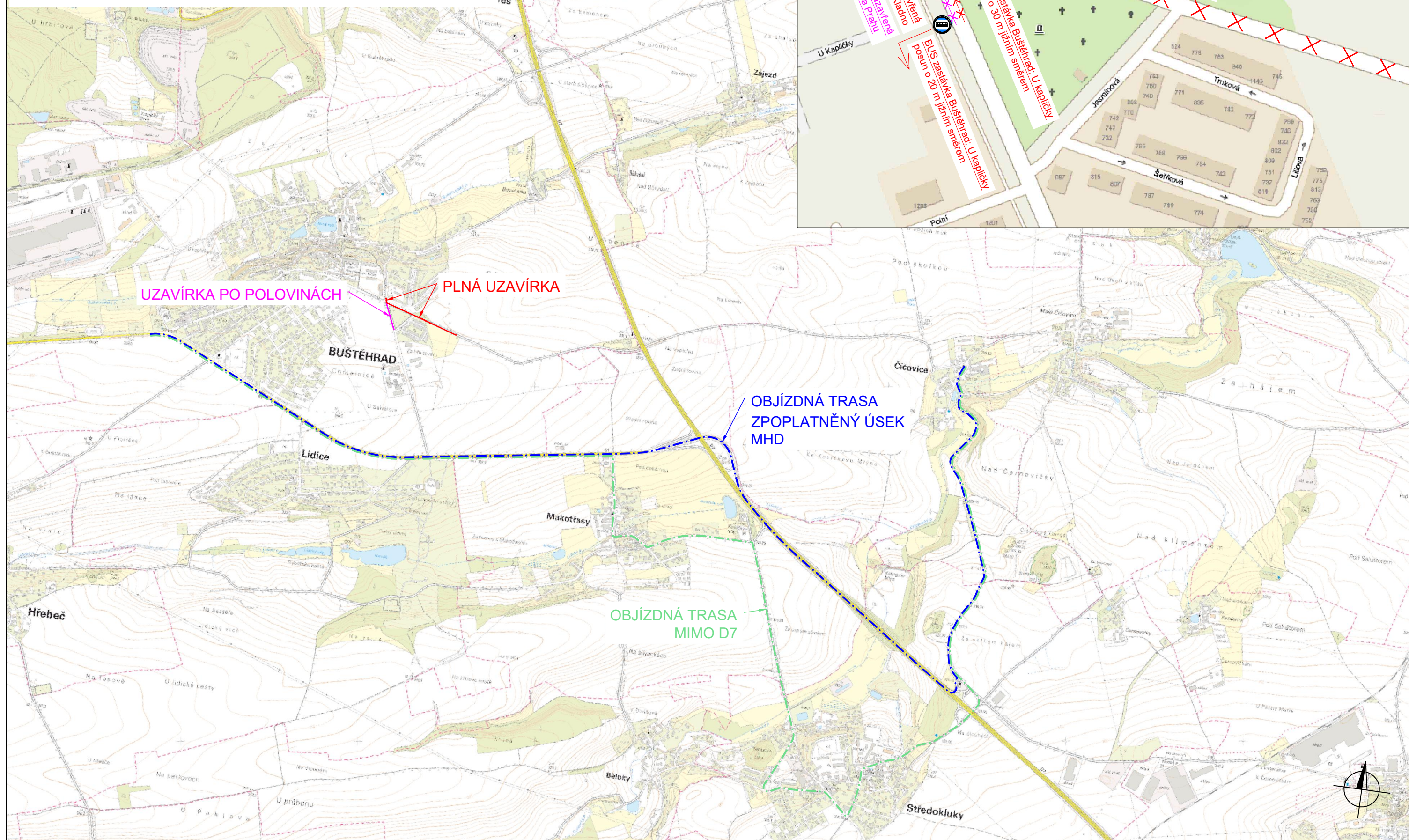


plná uzavírka v úseku křižovatky Revoluční x
Kladenská - km 1,300 ul. Kladenská

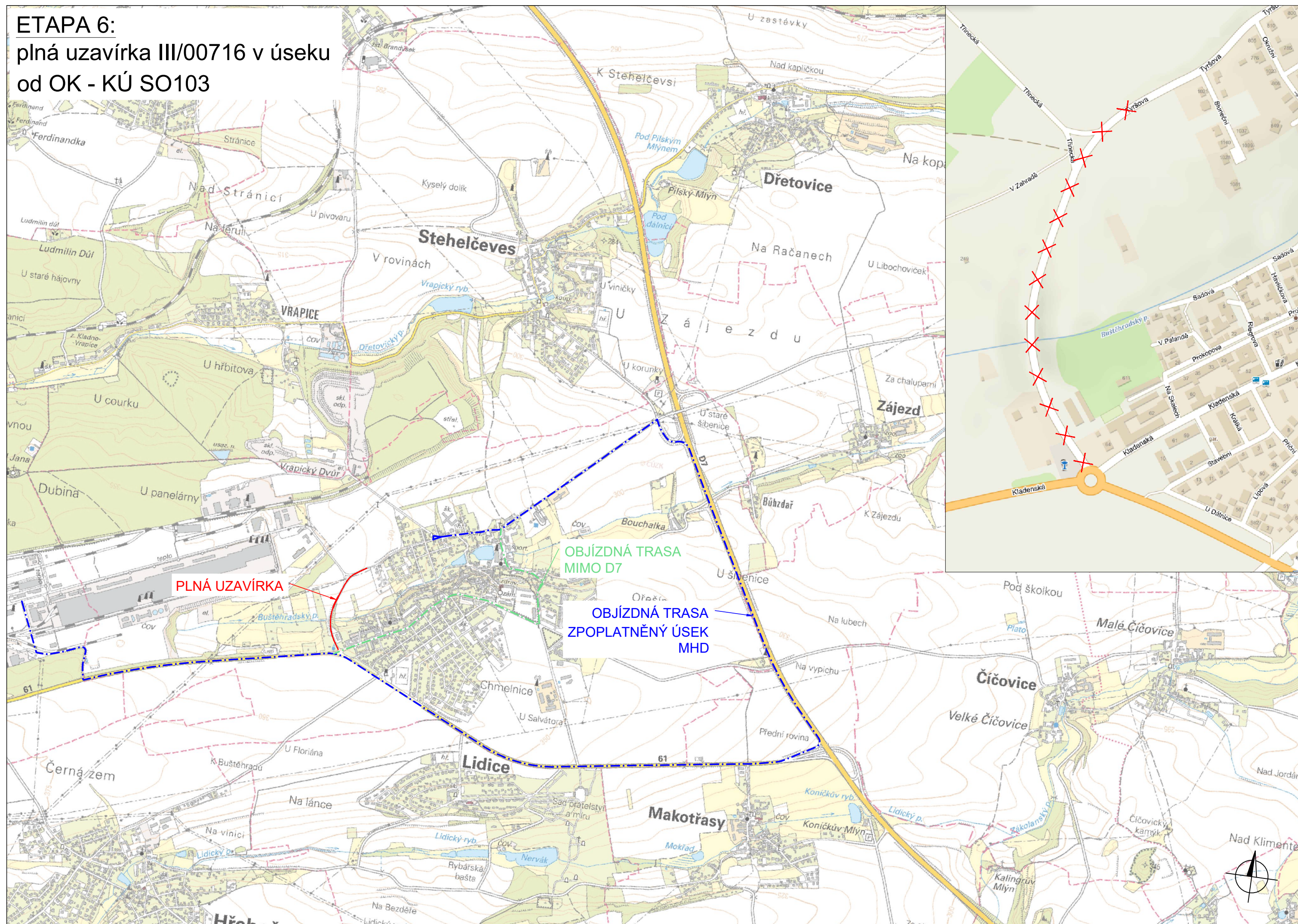


ETAPA 5:

plná uzavírka ul. Lidická a III/00715 od
křižovatky Revoluční x Lidická - KÚ
uzavírka po polovinách křižovatky III/00715
x III/00714 a dále III/00715 do KÚ



ETAPA 6:
plná uzavírka III/00716 v úseku
od OK - KÚ SO103



[illegible]