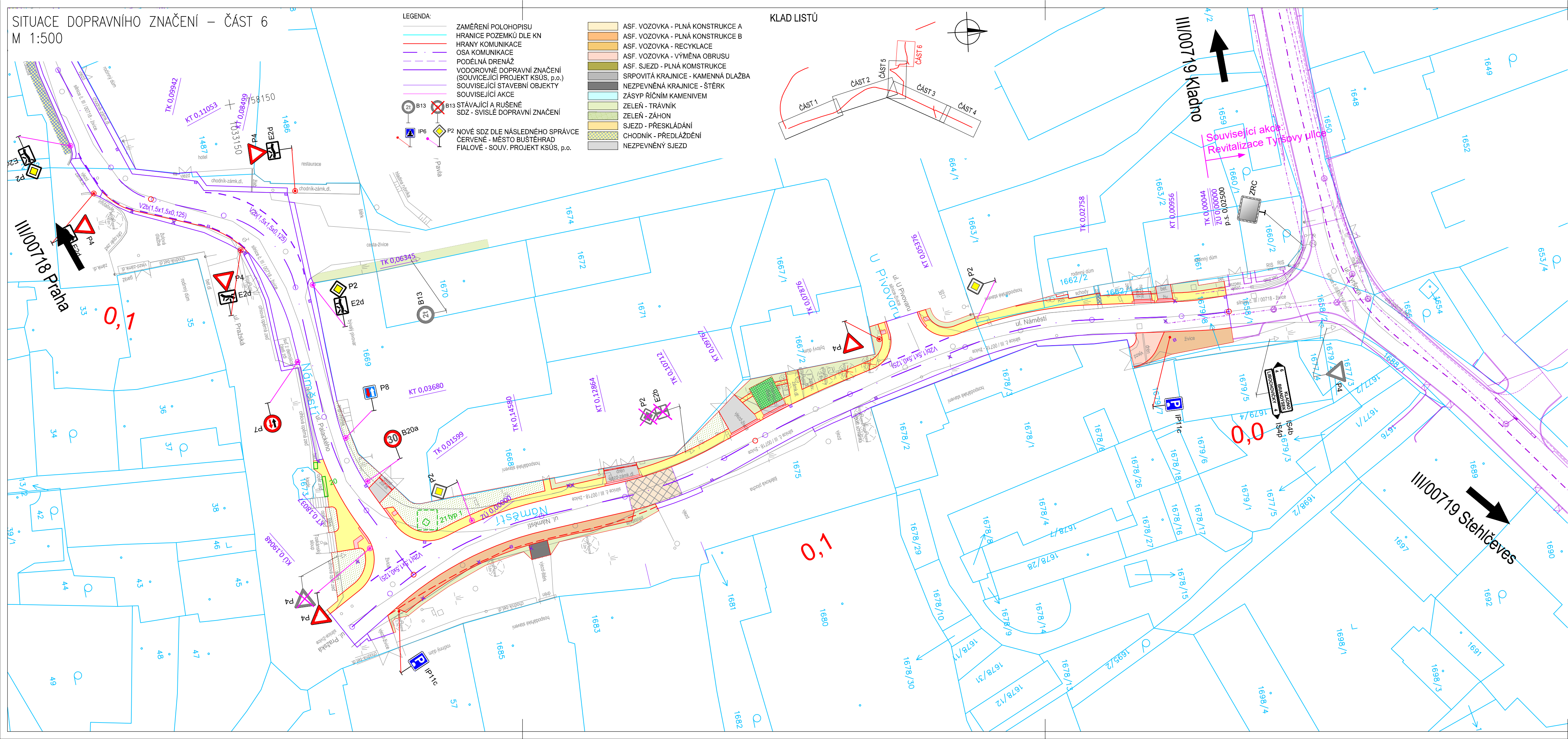


SITUACE DOPRAVNÍHO ZNAČENÍ – ČÁST 6
M 1:500

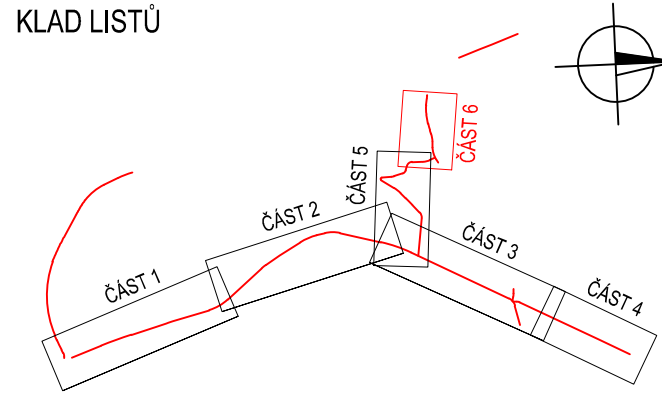


LEGENDA:

- ZAMĚŘENÍ POLOHOPISU
HRANICE POZEMKŮ DLE KN
HRANICE KOMUNIKACE
OSA KOMUNIKACE
PODÉLNÁ DRENÁŽ
VODOROVNÉ DOPRAVNÍ ZNAČENÍ
(SOUVISEJÍCÍ PROJEKT KSÚS, p.o.)
SOUVISEJÍCÍ STAVEBNÍ OBJEKTY
SOUVISEJÍCÍ AKCE
- B13 STÁVAJÍCÍ A RUŠENÉ
SDZ - SVISLÉ DOPRAVNÍ ZNAČENÍ
- P2 NOVÉ SDZ DLE NÁSLEDNÉHO SPRÁVCE
ČERVENÉ - MĚSTO BUŠTĚHRAD
FIALOVÉ - SOUV. PROJEKT KSÚS, p.o.


- ASF. VOZOVKA - PLNÁ KONSTRUKCE A
ASF. VOZOVKA - PLNÁ KONSTRUKCE B
ASF. VOZOVKA - RECYKLACE
ASF. VOZOVKA - VÝMĚNA OBRUSU
ASF. SJEZD - PLNÁ KONSTRUKCE
SRPOVITÁ KRAJNICE - KAMENNÁ DLAŽBA
NEZPEVNĚNÁ KRAJNICE - ŠTĚRK
ZÁSYP ŘÍČNÍM KAMENIVEM
ZELEN - TRÁVNÍK
ZELEN - ZAHON
SJEZD - PŘESKLÁDÁNÍ
CHODNÍK - PŘEDLÁŽDĚNÍ
NEZPEVNĚNÝ SJEZD


KLAD LISTŮ



Č.	Datum	Popis	Vypracoval	Schválil
REVIZE				

Souřadnicový systém S-JTSK, Výškový systém Bpv

Objednatel:	
 Město Buštěhrad Revoluční 1, 273 43 Buštěhrad	

Navrhl/vypracoval:	Zodpovědný projektant:	 4roads s.r.o. Slunná 541/27 162 00 Praha 6 IČ: 06327354
Ing. Štěpán Hlaváč	Ing. Karel Fazekas, Ph.D.	
Technická kontrola:	Hlavní inženýr projektu:	
Ing. Pavel Paška	Ing. Karel Fazekas, Ph.D.	

Kraj:	Středočeský		Čís.sm.obj.:		
Katastrální území:	Buštěhrad		Čís.akce:	21031	
Stavba:	Revitalizace Kladenské ulice, Buštěhrad		Datum:	11/2024	
Část:			Formát:	4 x A4	
			Měřítko:	1:500	
			Stupeň:	Číslo kopie:	
Příloha:	SITUACE DOPRAVNÍHO ZNAČENÍ - ČÁST 6		PDPS		Číslo přílohy:
			C.4.6		