
















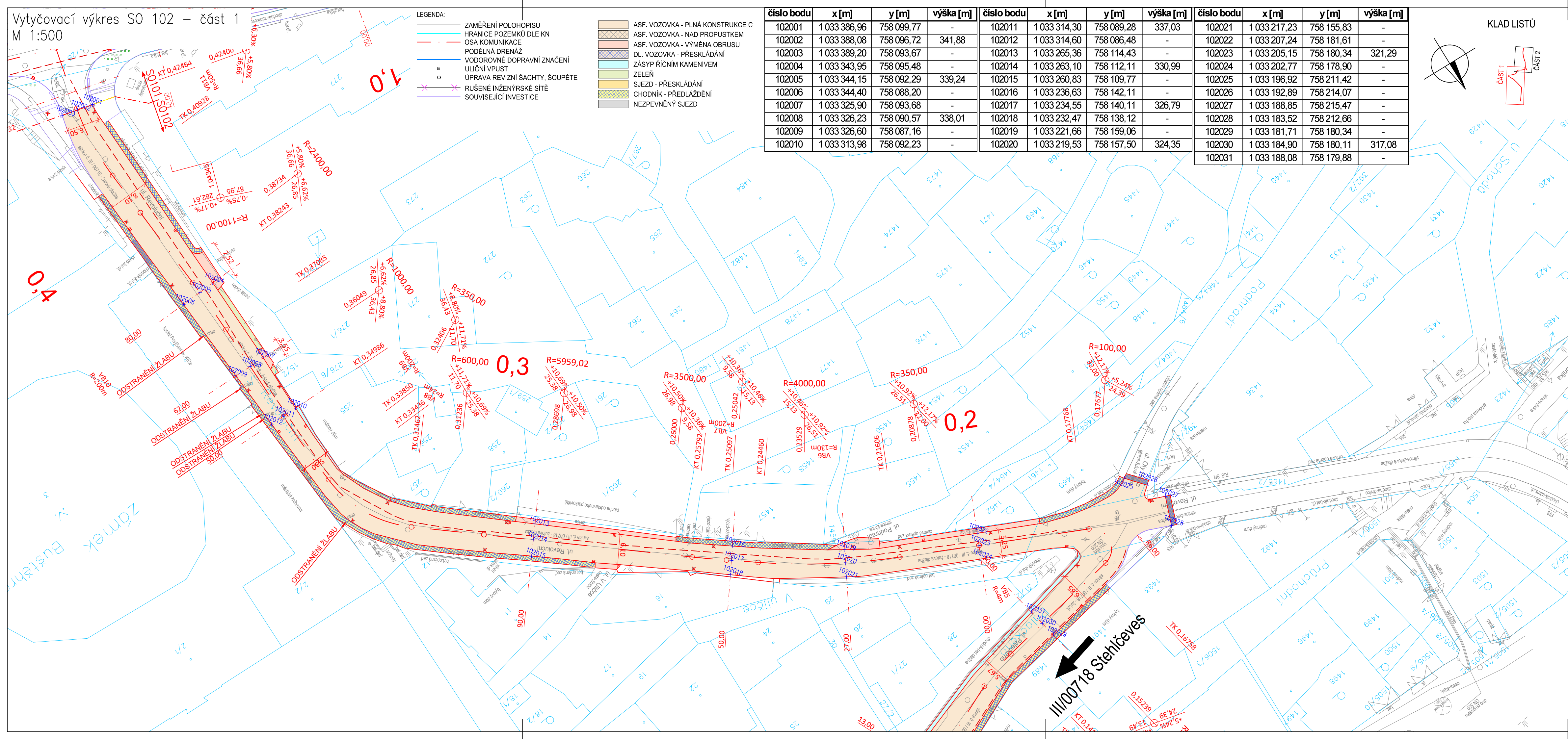


LEGENDA:

-  ZAMĚŘENÍ POLOHOOPISU
-  HRANICE POZEMKŮ DLE KN
-  OSA KOMUNIKACE
-  PODÉLNÁ DRENÁŽ
-  VODOROVNÉ DOPRAVNÍ ZNAČENÍ
-  ULIČNÍ VPUSŤ
-  ÚPRAVA REVIZNÍ ŠACHTY, ŠOUPĚTÍ
-  RUŠENÉ INŽENÝRSKÉ SÍTĚ
-  SOUVISEJÍCÍ INVESTICE


	ASF. VOZOVKA - PLNÁ KONSTRUKCE
	ASF. VOZOVKA - NAD PROPUSTKEM
	ASF. VOZOVKA - VÝMĚNA OBRUSU
	DL. VOZOVKA - PŘESKLÁDÁNÍ
	ZÁSYP ŘÍČNÍM KAMENIVEM
	ZELEŇ
	SJEZD - PŘESKLÁDÁNÍ
	CHODNÍK - PŘEDLÁŽDĚNÍ
	NEZPEVNÝ SJEZD

číslo bodu	x [m]	y [m]	výška [m]	číslo bodu	x [m]	y [m]	výška [m]	číslo bodu	x [m]	y [m]	výška [m]
102001	1 033 386,96	758 099,77	-	102011	1 033 314,30	758 089,28	337,03	102021	1 033 217,23	758 155,83	-
102002	1 033 388,08	758 096,72	341,88	102012	1 033 314,60	758 086,48	-	102022	1 033 207,24	758 181,61	-
102003	1 033 389,20	758 093,67	-	102013	1 033 265,36	758 114,43	-	102023	1 033 205,15	758 180,34	321,29
102004	1 033 343,95	758 095,48	-	102014	1 033 263,10	758 112,11	330,99	102024	1 033 202,77	758 178,90	-
102005	1 033 344,15	758 092,29	339,24	102015	1 033 260,83	758 109,77	-	102025	1 033 196,92	758 211,42	-
102006	1 033 344,40	758 088,20	-	102016	1 033 236,63	758 142,11	-	102026	1 033 192,89	758 214,07	-
102007	1 033 325,90	758 093,68	-	102017	1 033 234,55	758 140,11	326,79	102027	1 033 188,85	758 215,47	-
102008	1 033 326,23	758 090,57	338,01	102018	1 033 232,47	758 138,12	-	102028	1 033 183,52	758 212,66	-
102009	1 033 326,60	758 087,16	-	102019	1 033 221,66	758 159,06	-	102029	1 033 181,71	758 180,34	-
102010	1 033 313,98	758 092,23	-	102020	1 033 219,53	758 157,50	324,35	102030	1 033 184,90	758 180,11	317,08



Č.	Datum	Popis	Vypracoval	Schválil
REVIZE				

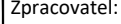
Objednatel:



KRAJSKÁ SPRÁVA A ÚDRŽBA SILNIC STŘEDOČESKÉHO KRAJE
ZBOROVSKÁ 81/11, 150 21 PRAHA 5 - SMÍCHOV

Zhotovitel:

Společnost BIM SAS4S					
Vedoucí společnosti SAGASTA s.r.o. Novodvorská 1010/14 142 00 Praha 4 Lhotka	SAGASTA	AFRY	SATRA	4roads	

Navrh/vypracoval: Tomáš Matoušek	Zodpovědný projektant: Ing. Pavel Paška	 4roads s.r.o. Slunná 541/27 162 00 Praha 6 IČ: 06327354
Technická kontrola: Ing. Štěpán Hlaváč	Hlavní inženýr projektu: Ing. Karel Fazekas, Ph.D.	

Kraj:	Středočeský	Čís.sm.obj.:	S-3681/00066001/2020
Katastrální území:	Buštěhrad	Čís.akce:	20074
Stavba:	III/00715, III/00718, III/00719 Buštěhrad, průtah - PD	Datum:	02/2024
		Formát:	4x A4
		Měřítko:	1:500
Část:	OBJEKTY POZEMNÍCH KOMUNIKACÍ	Stupeň:	<div>Číslo kopie:</div> <div>PDPS</div> <div>Číslo přílohy:</div> <div>D.1.1.2.6.1</div>
Objekt:	SO 102 - III/00718		
Příloha:	VYTYČOVACÍ VÝKRES - ČÁST 1		