

ČÍSLO PARCELY DRUH POVRCHU ČÍSLO POVODÍ VZDÁLENOST ŠACHET	<table><tr><td>-</td></tr><tr><td>-</td></tr><tr><td>-</td></tr><tr><td>5,67</td></tr><tr><td>0,43</td></tr></table>	-	-	-	5,67	0,43
-						
-						
-						
5,67						
0,43						
ČÍSLO ŠACHTY	DP19.0DP19.1 DP19.2					
SMĚROVÉ POMĚRY						
KŘÍŽENÍ	DĚŠŤOVKA kanalizace příměst. ST. odtok silniční					

ČÍSLO PARCELY DRUH POVRCHU ČÍSLO POVODÍ VZDÁLENOST ŠACHET	<table><tr><td>-</td></tr><tr><td>-</td></tr><tr><td>-</td></tr><tr><td>8,11</td></tr><tr><td>5,84</td></tr></table>	-	-	-	8,11	5,84
-						
-						
-						
8,11						
5,84						
ČÍSLO ŠACHTY	DP20.0DP20.1					
SMĚROVÉ POMĚRY						
KŘÍŽENÍ	DĚŠŤOVKA kanalizace SŽÚD_P3 odtok silniční příměst. ST. odtok silniční					

ČÍSLO PARCELY DRUH POVRCHU ČÍSLO POVODÍ VZDÁLENOST ŠACHET	<table><tr><td>-</td></tr><tr><td>-</td></tr><tr><td>-</td></tr><tr><td>4,88</td></tr><tr><td>1,10</td></tr></table>	-	-	-	4,88	1,10
-						
-						
-						
4,88						
1,10						
ČÍSLO ŠACHTY	DP22.0DP22.1 DP22.2					
SMĚROVÉ POMĚRY						
KŘÍŽENÍ	DĚŠŤOVKA kanalizace SŽÚD_P3 příměst. ST. odtok silniční odtok silniční dálnice VN					

ČÍSLO PARCELY DRUH POVRCHU ČÍSLO POVODÍ VZDÁLENOST ŠACHET	<table><tr><td>-</td></tr><tr><td>-</td></tr><tr><td>-</td></tr><tr><td>5,59</td></tr></table>	-	-	-	5,59
-					
-					
-					
5,59					
ČÍSLO ŠACHTY	DP23.0DP23.1				
SMĚROVÉ POMĚRY					
KŘÍŽENÍ	DĚŠŤOVKA kanalizace SŽÚD_P3 příměst. ST. odtok silniční odtok silniční dálnice VN				

ČÍSLO PARCELY DRUH POVRCHU ČÍSLO POVODÍ VZDÁLENOST ŠACHET	<table><tr><td>-</td></tr><tr><td>-</td></tr><tr><td>-</td></tr><tr><td>5,48</td></tr></table>	-	-	-	5,48
-					
-					
-					
5,48					
ČÍSLO ŠACHTY	DP24.0DP24.1				
SMĚROVÉ POMĚRY					
KŘÍŽENÍ	DĚŠŤOVKA kanalizace příměst. ST. odtok silniční dálnice VN				

ČÍSLO PARCELY DRUH POVRCHU ČÍSLO POVODÍ VZDÁLENOST ŠACHET	<table><tr><td>-</td></tr><tr><td>-</td></tr><tr><td>-</td></tr><tr><td>5,11</td></tr><tr><td>0,67</td></tr></table>	-	-	-	5,11	0,67
-						
-						
-						
5,11						
0,67						
ČÍSLO ŠACHTY	DP25.0DP25.1 DP25.2					
SMĚROVÉ POMĚRY						
KŘÍŽENÍ	DĚŠŤOVKA kanalizace příměst. ST. odtok silniční dálnice VN					

ČÍSLO PARCELY DRUH POVRCHU ČÍSLO POVODÍ VZDÁLENOST ŠACHET	<table><tr><td>-</td></tr><tr><td>-</td></tr><tr><td>-</td></tr><tr><td>7,30</td></tr><tr><td>0,53</td></tr></table>	-	-	-	7,30	0,53
-						
-						
-						
7,30						
0,53						
ČÍSLO ŠACHTY	DP26.0DP26.1 DP26.2					
SMĚROVÉ POMĚRY						
KŘÍŽENÍ	DĚŠŤOVKA kanalizace příměst. ST. SŽÚD_P3 odtok silniční					

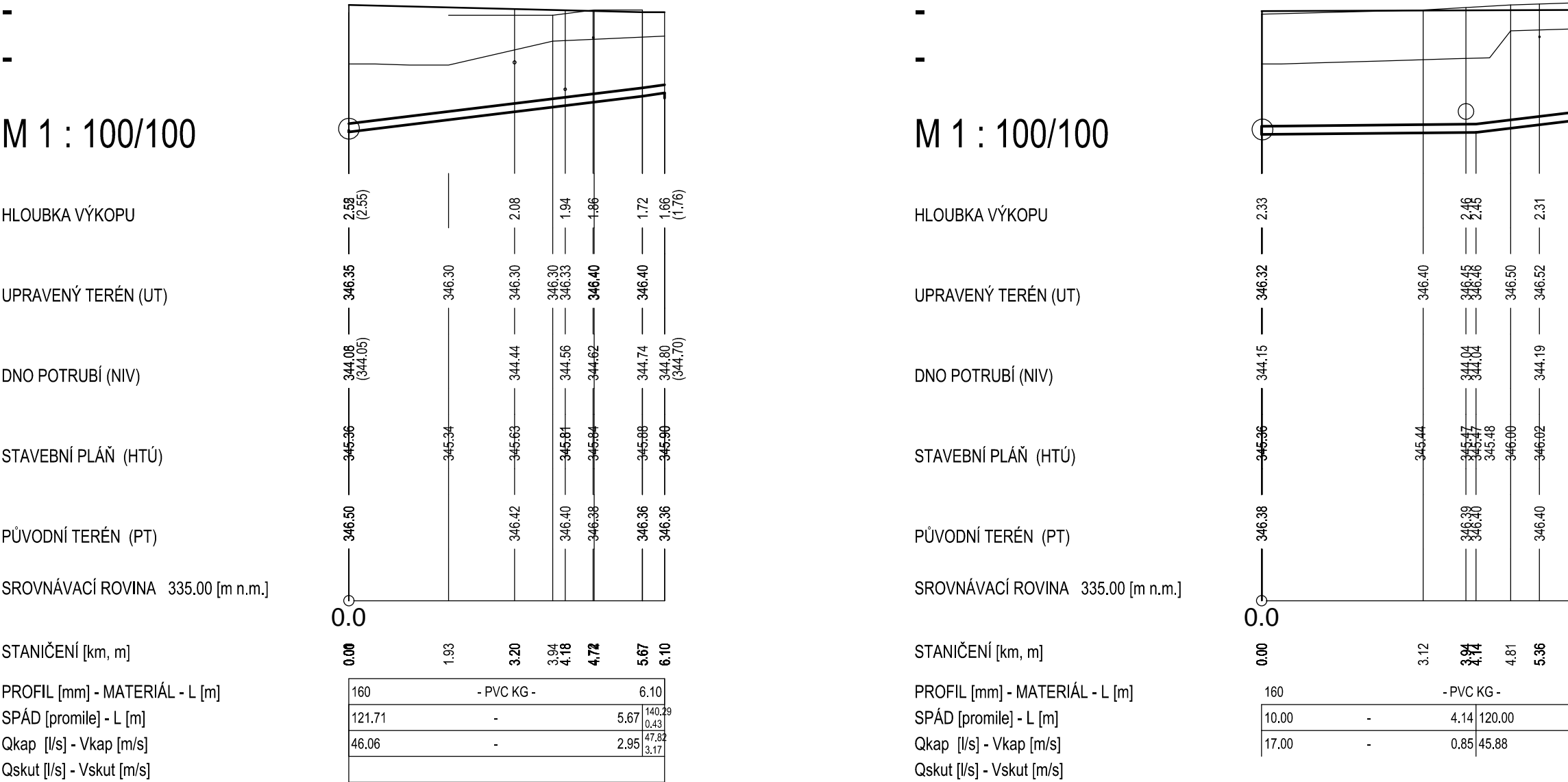
ČÍSLO PARCELY DRUH POVRCHU ČÍSLO POVODÍ VZDÁLENOST ŠACHET	<table><tr><td>-</td></tr><tr><td>-</td></tr><tr><td>-</td></tr><tr><td>5,71</td></tr></table>	-	-	-	5,71
-					
-					
-					
5,71					
ČÍSLO ŠACHTY	DP27.0DP27.1				
SMĚROVÉ POMĚRY					
KŘÍŽENÍ	DĚŠŤOVKA kanalizace příměst. ST. SŽÚD_P3 odtok silniční				

SO 301 - DEŠŤOVÁ KANALIZACE - ULICE KLADENSKÁ  
SO 302 - DEŠŤOVÁ KANALIZACE - ULICE REVOLUČNÍ  
SO 303 - DEŠŤOVÁ KANALIZACE - ULICE PALACKÉHO - NÁMĚSTÍ  
SO 304 - DEŠŤOVÁ KANALIZACE - KŘIŽOVATKA U HRBITOVA  
SO 361 - RETENČNÍ NÁDRŽ 1  
SO 362 - RETENČNÍ NÁDRŽ 2


SO 301 - DEŠŤOVÁ KANALIZACE - ULICE KLADENSKÁ  
SO 302 - DEŠŤOVÁ KANALIZACE - ULICE REVOLUČNÍ  
SO 303 - DEŠŤOVÁ KANALIZACE - ULICE PALACKÉHO - NÁMĚSTÍ  
SO 304 - DEŠŤOVÁ KANALIZACE - KŘÍŽOVATKA U HRBITOVA  
SO 361 - RETENČNÍ NÁDRŽ 1  
SO 362 - RETENČNÍ NÁDRŽ 2

Č.	Datum	Popis	Vypracoval	Schválil
REVIZE				


P.D.K 1040




M 1 : 100/100




M 1 : 100/100




M 1 : 100/100




M 1 : 100/100




M 1 : 100/100



M 1 : 100/100



M 1 : 100/100



Souřadnicový systém S-JTSK, Výškový systém Bpv

Objednatel:  
**KRAJSKÁ SPRÁVA A ÚDRŽBA SILNIC STŘEDOČESKÉHO KRAJE**  
ZBOROVSKÁ 81/11, 150 21 PRAHA 5 - SMÍCHOV

Zhotovitel:  
Společnost BIM SAS4S  
Vedoucí technik  
SAGASTA s.r.o.  
Novodvorská 1010/14  
142 00 Praha 4 Lhotka

Navrh/vypracoval:  
Ing. Vladislav Chalupa

Zodpovědný projektant:  
Ing. Jan Šetelík

Subdodavatel:  
**ŠETELIK OLIVA s.r.o.**  
HEZLYN VALBOVÉ 11  
169 00 PRAHA 6

Zpracovatel:  
**4roads s.r.o.**  
Sluněná 541/27  
162 00 Praha 6  
IČ: 06327354

Kraj: Středočeský  
Katastrální území: Buštěhrad  
Stavba: III/00715, III/00718, III/00719 Buštěhrad, průtah - PD

Čís.sml.obj.: S-3681/00066001/2020  
Čís.akce: 0074  
Datum: 02/2024  
Formát: 8 x A4  
Měřítko: 1 : 100/100  
Stupeň: PDPS  
Číslo kopie: D.1.3.1.15

Část: D.1.3.1 - VODOHOSPODÁŘSKÉ OBJEKTY  
Objekt: SO 301, SO 302, SO 303, SO 304, SO 361, SO 362  
Příloha: PODÉLNÉ PROFILY PŘÍP. KAN. - STOKA D4 ČÁST c