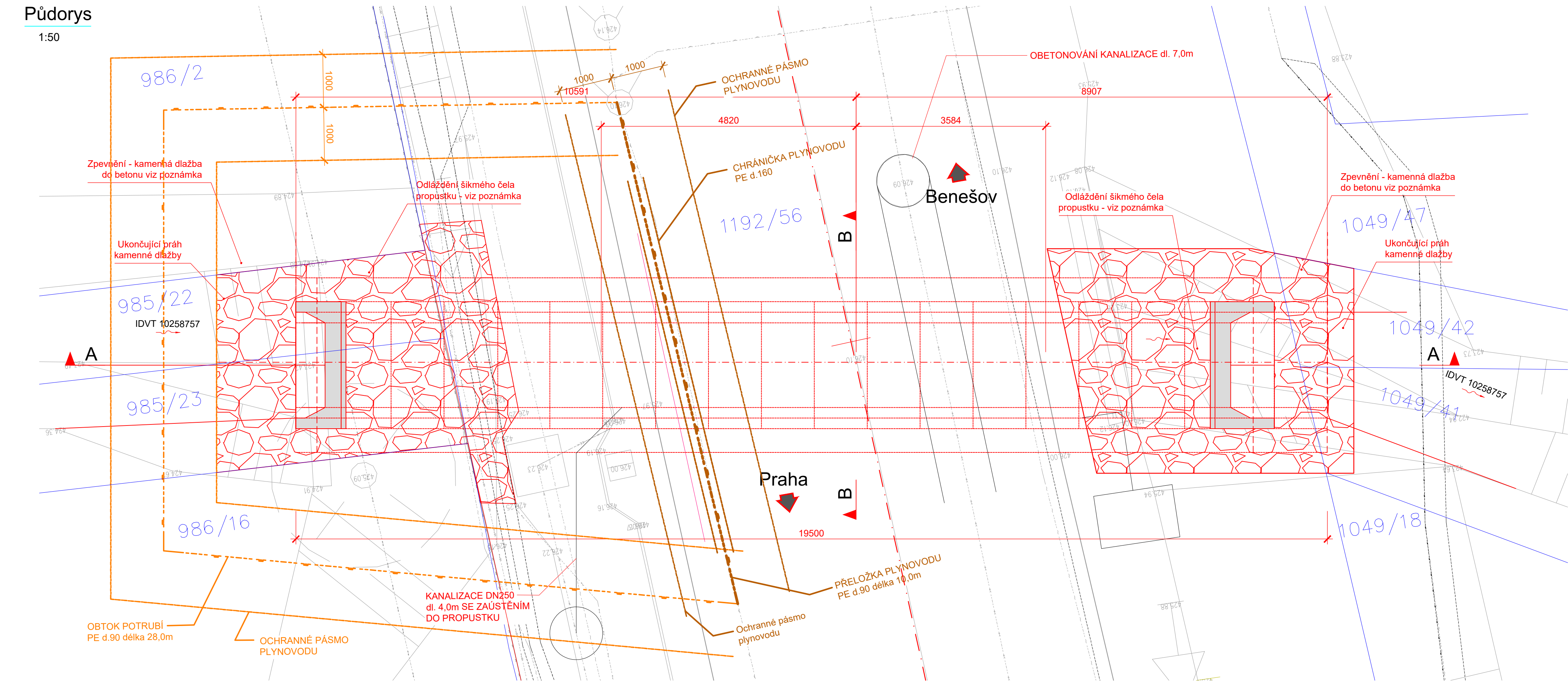
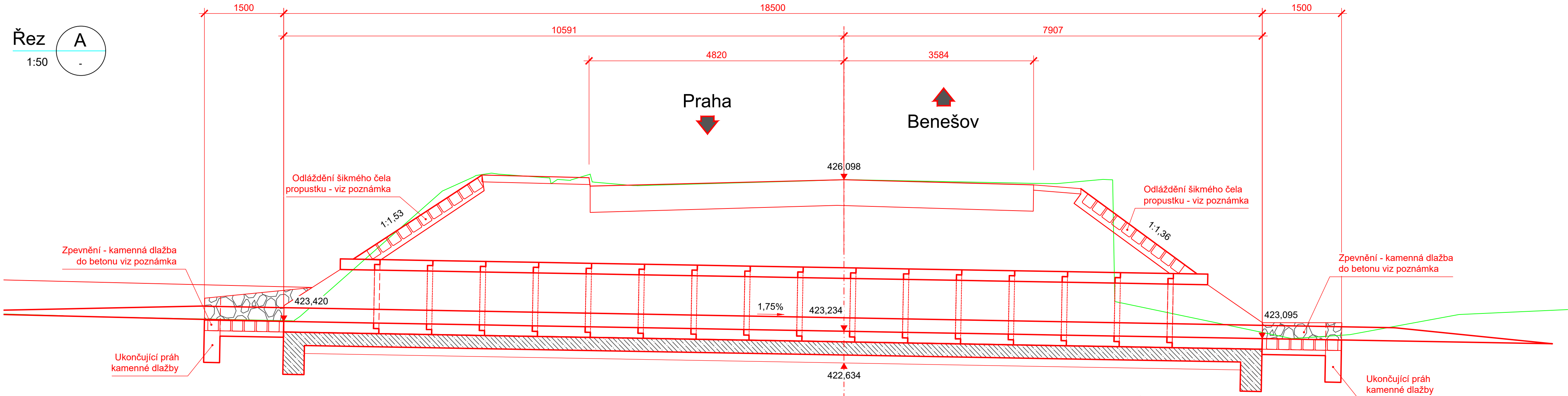


Půdorys

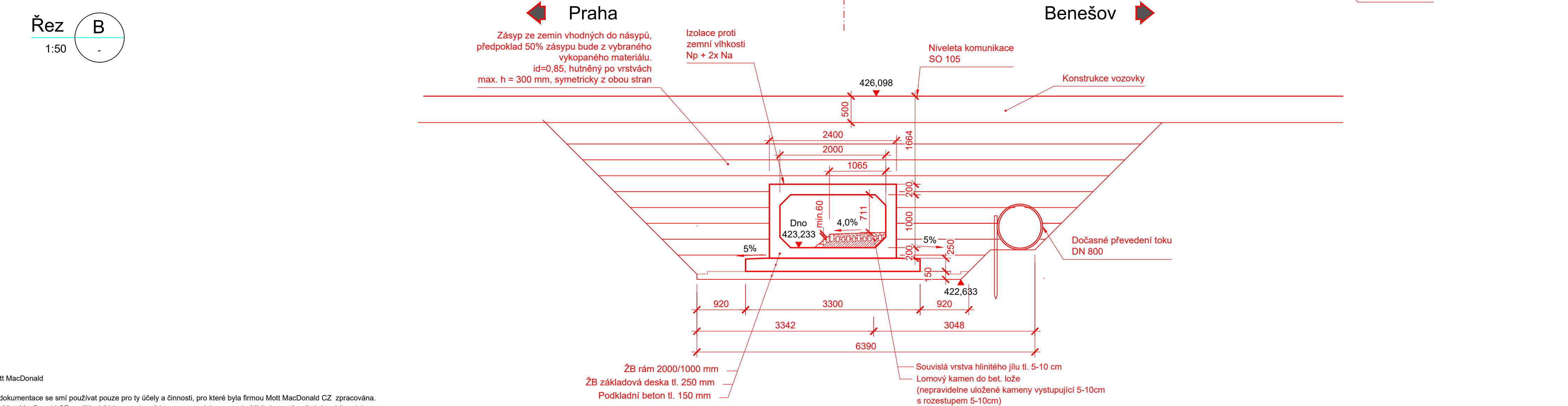
1:50



Řez A
1:50



Řez B
1:50



Poznámky:

- Demolice stávajícího mostu je předmětem SO 005.
- Výstavba nového propustku bude probíhat za úplného vyloučení provozu.
- Všechny inženýrské sítě budou přeloženy nebo ochráněny (viz samostatné stavební objekty).
- Koryto vodoteče bude provizorně zatrubněno.
- Odláždění výtoku/vtoku propustku a koryta bude kamennou spávanou dlažbou tl. 200 do betonu tl. 100 mm. Odláždění ukončeno betonovým prahem 300x600 mm. V odláždění bude vyznačen letopočet výstavby.

Stávající inženýrské sítě:

vodovod, přípojky
podzemní vedení NN
nadzemní vedení NN
podzemní vedení VN
nadzemní vedení VN
sdělovací vedení-bez rozlišení
veřejné osvětlení
plynové vedení STL
plynové vedení VTL
kanalizace-bez rozlišení

Ochrana/úprava inženýrských sítí:

vodovod, přípojky
podzemní vedení NN
nadzemní vedení NN
podzemní vedení VN
nadzemní vedení VN
sdělovací vedení-bez rozlišení
veřejné osvětlení
podzemní vedení CETIN
kanalizace-bez rozlišení

Nadzemní vedení VN a NN nutno ochránit při výstavbě případně nechat vypnout !!!!! V ochranném pásmu VN a NN je možné provádět stavební práce pouze se souhlasem správce sítě !!!!!

1	12/2024	ČISTOPIS	Ing. Petr Nehasil	Ing. Dušan Cichra	
Č.	Datum	Popis	Vypracoval	Schválil	
REVIZE					

Souřadnicový systém S-JTSK, Výškový systém Bpv

Objednatel:		Středočeský kraj	
Středočeský kraj Zborovská 81/11, 150 21 Praha 5			

Navrh./vypracoval:	Zodpovědný projektant:	Zhotovitel:
Ing. Petr Nehasil	Ing. Petr Nehasil	Mott MacDonald CZ, spol. s r.o.
Technická kontrola:	Hlavní inženýr projektu:	
Ing. Dušan Cichra	Ing. Dušan Cichra	

Kraj: Středočeský kraj	Čís. sm. obj.:	S-1181/DOP/2019
Katastrální území: Sulice [759431], Střelitz [662496], Ládví [5662445]	Čís. akce:	390474
Akce: II/603 Sulice- Želivec, rekonstrukce silnice a mostů		Datum: 07/2024
		Formát: Bx44
		Měřítko: 1:50
		Stupeň: Číslo kopie:
SO 105 - Silnice II/603 úsek 5 - propustek 2		PDPS
Část: Propustek 2 - nový stav		Číslo přílohy: D.105-6