


1	12/2024	ČISTOPIS	Michal Mandík, DiS.	Ing.Dušan Cichra
Č.	Datum	Popis	Vypracoval	Schválil
REVIZE				

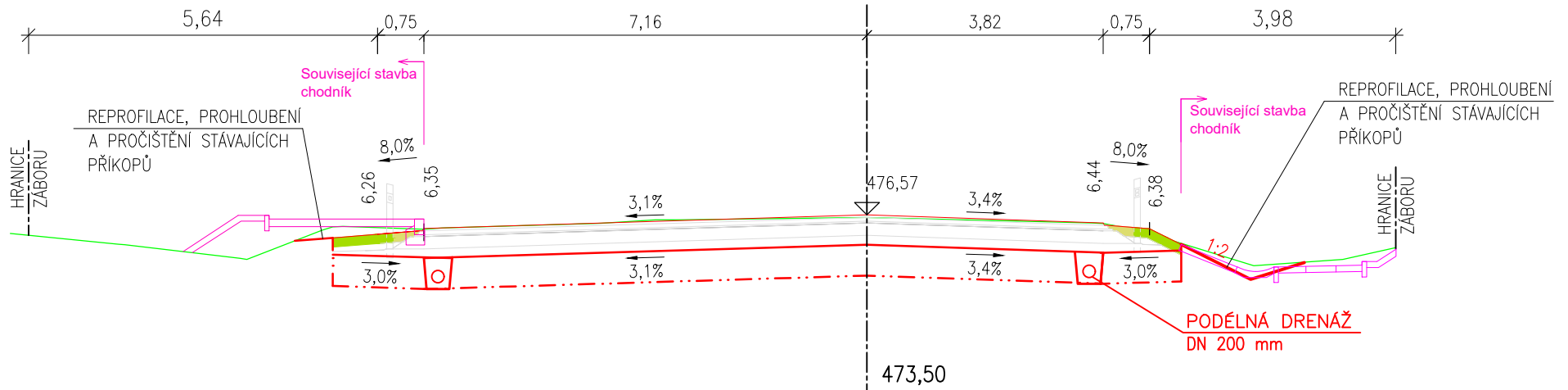
Souřadnicový systém S-JTSK, Výškový systém Bpv

Objednatel:	<div><div>Středočeský kraj Zborovská 81/11, 150 21 Praha 5</div><div>Středočeský kraj</div></div>
-------------	---

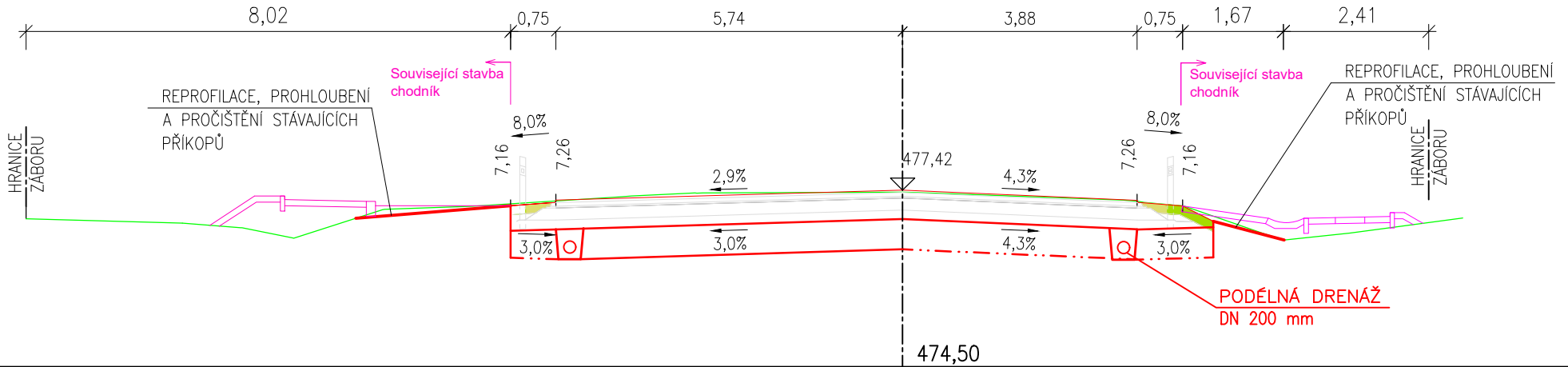
Navrh/vypracoval: Michal Mandík, DiS.	Zodpovědný projektant: Ing. Martin Daniel	Zhotovitel: Mott MacDonald CZ, spol. s r.o.
Technická kontrola: Ing. Dušan Cichra	Hlavní inženýr projektu: Ing. Dušan Cichra	 Národní 984/15 110 00 Praha 1 +420 221412800

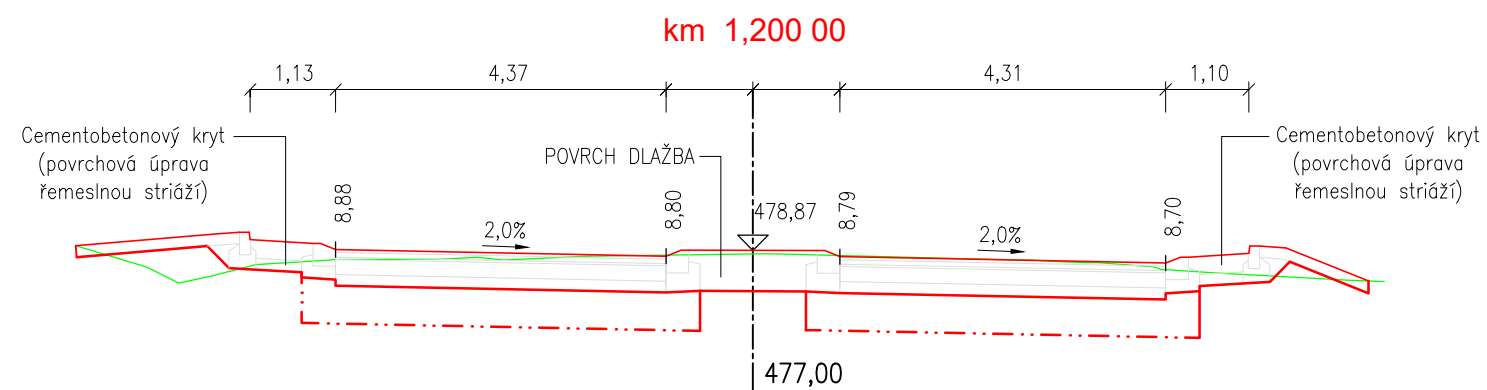

Kraj: Středočeský kraj	Čís.sm.obj.:	S-1181/DOP/2019
Katastrální území: Sulice[759431], Štířín[662496], Ládví [5662445]	Čís.akce:	390474
Akce: II/603 Sulice- Želivec, rekonstrukce silnice a mostů	Datum:	07/2024
	Formát:	A3
	Měřítko:	1:100
	Stupeň:	Číslo kopie:
	PDPS	
Část: Charakteristické příčné řezy	Číslo přílohy: D.103-5	

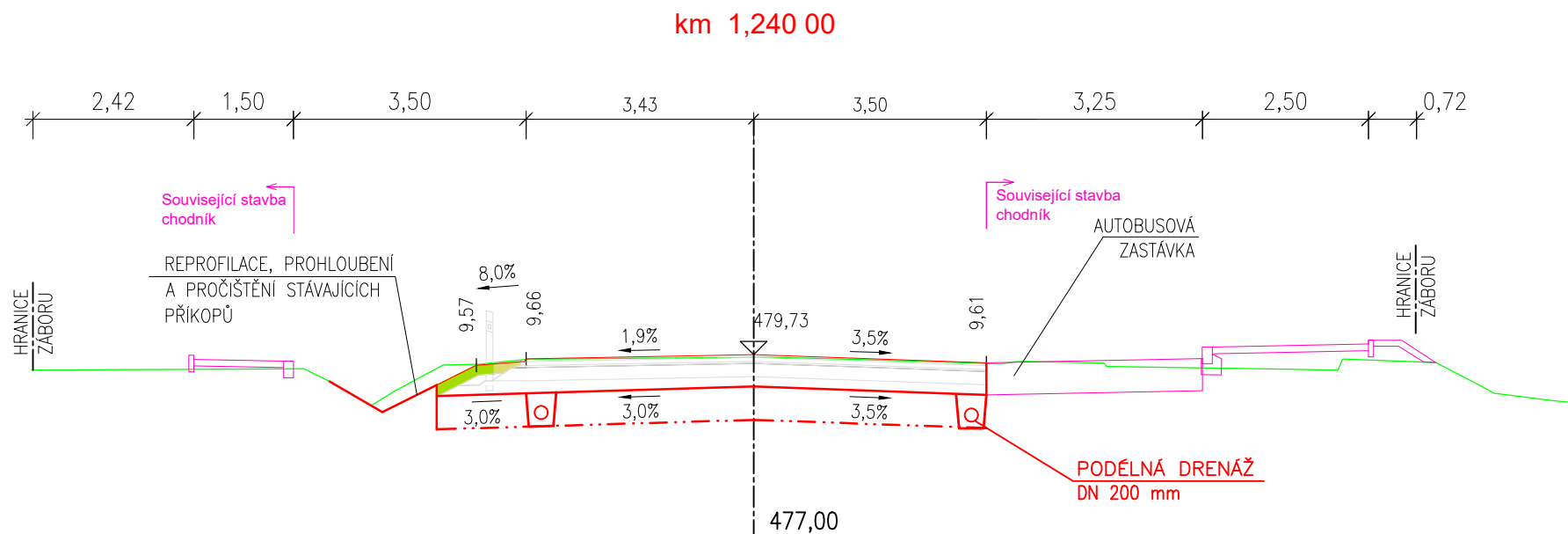
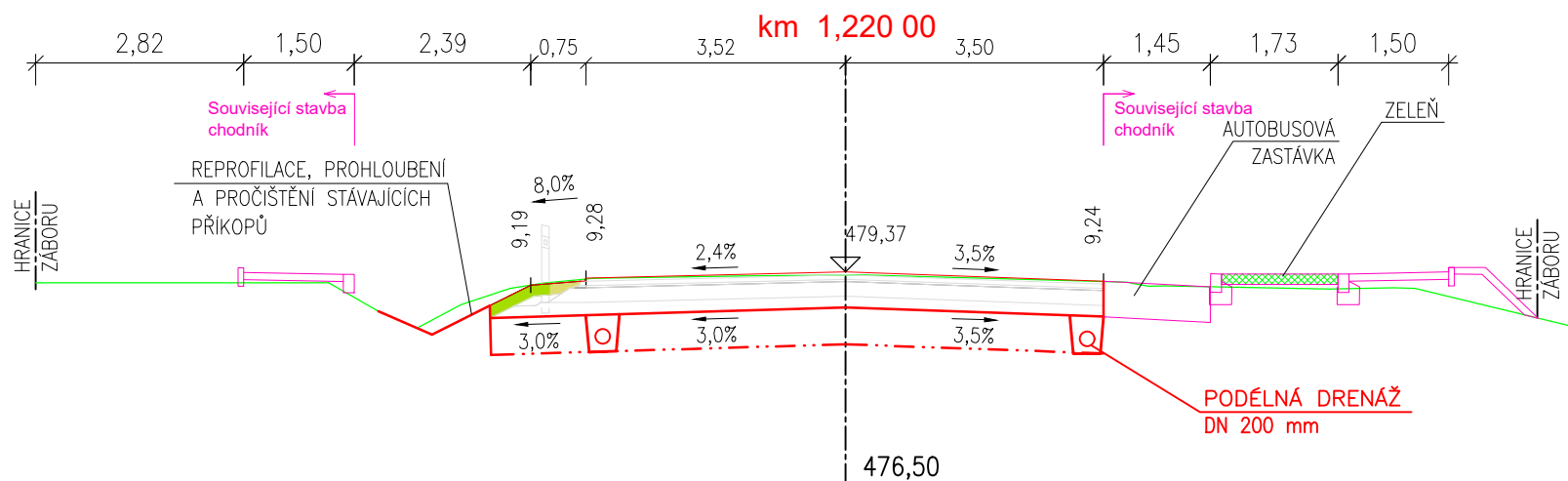
km 1,140 00



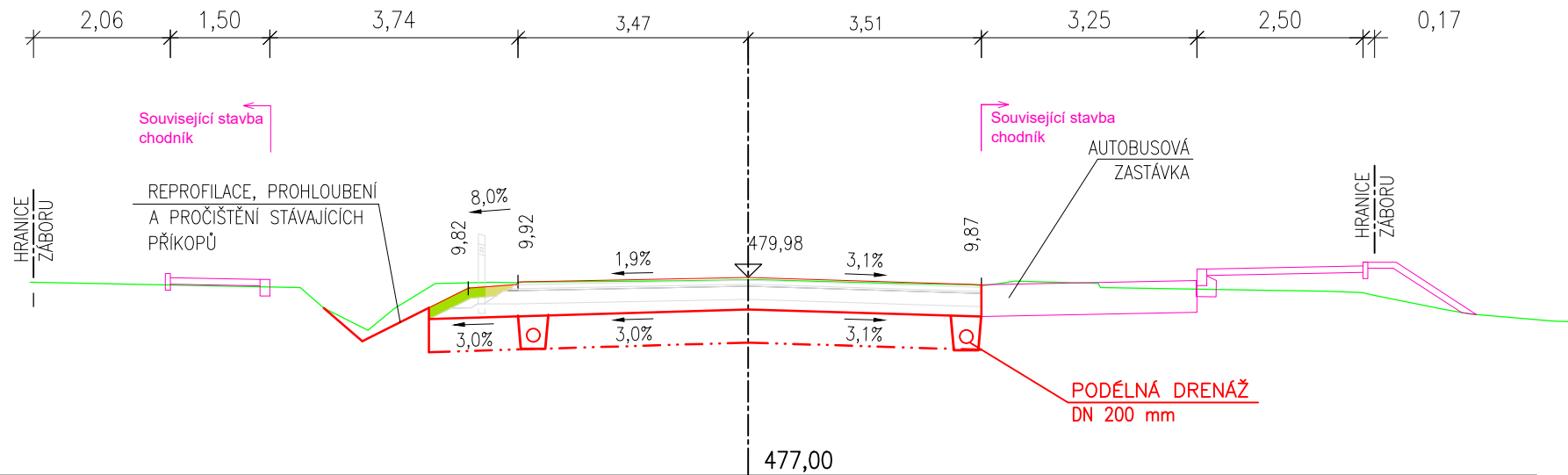
km 1,160 00







km 1,260 00



km 1,280 00

