



---

ŽADATELShb, akciová společnost

---

NAŠE ZNAČKA  
0200632432VYKAZUJE / LINKA  
Telco Pro Services, a. s.VYDÁNÍ DNE  
03.08.2017

---

**Sdělení o existenci komunikačního vedení společnosti Telco Pro Services, a. s.**

Název akce: II/229 Rakovník - I/6, připojení na R 6

Účel: Informativní

Vážený zákazníku,  
dovolujeme si reagovat na Vaši žádost číslo 0200632432 ze dne 03.08.2017 o sdělení existence komunikačního zařízení v majetku společnosti Telco Pro Services, a. s., ve Vámi vymezeném zájmovém území.

V majetku společnosti Telco Pro Services, a. s., se na Vámi uvedeném zájmovém území:

**nachází nebo ochranným pásmem zasahuje komunikační zařízení v majetku společnosti Telco Pro Services, a. s.**

	komunikační vedení
Podzemní síť	stejně
Nadzemní síť	

Komunikační zařízení je chráněno ochranným pásmem podle § 102 a násl. zákona č. 127/2005 Sb., o elektronických komunikacích a o změnách některých souvisejících zákonů (zákon o elektronických komunikacích), ve znění pozdějších předpisů (dále jen "**zákon o elektronických komunikacích**"). Přibližný průběh trasy komunikačního zařízení zasíláme v příloze k tomuto dopisu. Dovolujeme si upozornit, že v trase kabelového vedení může být uloženo několik kabelů.

V případě, že uvažovaná akce nebo činnost zasáhne do ochranného pásma komunikačního vedení, je nutné písemně požádat společnost Telco Pro Services, a. s., o souhlas s činností v ochranném pásmu. Jestliže uvažovaná akce vyvolá potřebu dílčí změny trasy komunikačního vedení nebo přemístění některých prvků komunikačního zařízení, je nutné včas společnost Telco Pro Services, a. s., požádat o písemný souhlas a o informaci k dalšímu postupu. Dovolujeme si Vás rovněž upozornit, že v zájmovém území se může nacházet také jiné zařízení, které není v majetku společnosti Telco Pro Services, a. s.

Toto sdělení je platné do 03.08.2018 a je jedním z podkladů pro zpracování projektové dokumentace, pokud je taková dokumentace zpracovávána. Toto sdělení však nenahrazuje vyjádření k projektové dokumentaci pro územní nebo stavební řízení, je-li potřeba, ani souhlas s činností v ochranném pásmu.

---

Telco Pro Services, a. s.



V souvislosti s výše uvedeným si Vás dovoluujeme upozornit, že sdělení o existenci sítí obsahuje skutečnosti tvořící obchodní tajemství společnosti Telco Pro Services, a. s. Poskytnuté informace jsou dále také dány v rámci informací společnosti Telco Pro Services, a. s. Z výše uvedených důvodů si Vás proto společnost Telco Pro Services, a. s., dovoluujeme upozornit, že s poskytnutými informacemi je potřeba nakládat dle platných právních předpisů, v opačném případě se vystavujete postihu ve smyslu platné právní úpravy. V této souvislosti si Vás dovoluujeme upozornit, že požadované informace nesmí být předány, sděleny, využity, zpublikovány, či jiným způsobem postoupeny na jakoukoli třetí osobu bez předchozího prokazatelného souhlasu společnosti Telco Pro Services, a. s. Informace o existenci sítí mohou být využity pouze pro účel, pro který byly vyžádány.

S pozdravem



Telco Pro Services, a. s.  
Duhová 1531/3  
140 00 Praha 4  
IČ: 291 48 278  
(16)

Jiří Cimpel  
Telco Pro Services, a. s.

#### Přílohy

1. Situační výkres zájmového území
2. Podmínky pro provádění zemních prací v blízkosti komunikačního vedení společnosti Telco Pro Services, a.s.

**Podmínky pro provádění zemních prací v blízkosti komunikačního vedení společnosti Telco Pro Services, a. s.**

Stavebník zajistí ochranu za řízení společnosti Telco Pro Services, a. s. v rozsahu daném zákonem č. 127/2005 Sb., o službách veřejného inženýrství a podmínkami tak, aby během stavební činnosti ani jejím následkem nedošlo k jeho poškození. V této souvislosti odpovídá za škody jak na za řízení společnosti Telco Pro Services, a. s., tak za škody vzniklé na zdraví a majetku třetím osobám.

Ochranu bezporuchového provozu za řízení společnosti Telco Pro Services, a. s. během stavby i po jejím dokončení zajistí sám nebo u svých dodavatelů zejména tím, že u podzemního komunikačního vedení (PKV):

- a) Před zahájením zemních prací je povinností stavebníka objednat vytýčení přesné polohy PKV nebo za řízení na staveništi u Telco Pro Services, a. s. 15 dnů předem na e-mail [geoportal.cezictservices@cez.cz](mailto:geoportal.cezictservices@cez.cz) nebo linku t. č. 841 842 843. Zároveň prokazatelně seznámí provádějící pracovníky s polohou komunikačního vedení.
- b) Při zemních pracích nutno upozornit na zvýšenou opatrnost v místech stětu s komunikačním vedením, nebude použito mechanismů (hlubíř, bagr apod.) v prostoru 1,5m na každou stranu od osy krajního vedení.
- c) Řádně zabezpečit odkryté podzemní komunikační vedení při práci i proti poškození nepovolanou osobou.
- d) Podkopané kabely budou podloženy ve vzdálenosti 1,5m a zemina pod podložením musí být řádně upravena. Pro zavážení kabelu nebude použito sousedních kabelů nebo potrubí. Kabelové spojky budou uloženy vodorovně na místě. Při práci s vysazováním a podkládáním kabelů zajistí přítomnost odpovědného pracovníka přes společnost Telco Pro Services, a. s.
- e) Každé poškození PKV okamžitě ohlásit Telco Pro Services, a. s. na e-mail [geoportal.cezictservices@cez.cz](mailto:geoportal.cezictservices@cez.cz) nebo linku t. č. 841 842 843.
- f) Před zakrytím obnaženého kabelu vyzve Telco Pro Services, a. s. ke kontrole, zda vedení nebylo při provádění prací viditelně poškozeno, a zda je v povolené poloze. O souhlasu Telco Pro Services, a. s., bude proveden zápis do stavebního deníku firmy provádějící stavbu.
- g) Na vytýčenou trasu komunikačního vedení nebude uskládán stavební materiál, zemina a nebude prováděna žádná činnost, která by znesnadňovala přístup ke kabelovému vedení nebo ohrožovala plynulost a bezpečnost jeho provozu. Pěchodní vozidla a mechanismy musí být upraveny podle pokynů pracovníka, kterého zajistí Telco Pro Services, a. s.
- h) Při poškození PKV Telco Pro Services, a. s. (i při dodatečném zjištění) bude požadována náhrada, včetně souvisejících škod v plné výši.
- i) Předat ke schválení realizaci dokumentaci stavby v místě přiblížení s PKV před započátkem stavebních prací.
- j) Stavebník prokazatelně nahlásí ukončení stavby Telco Pro Services, a. s.
- k) Před započátkem stavebních prací v ochranném pásmu komunikačního vedení je nutno požádat správce sítě o udělení souhlasu s činností v ochranném pásmu na e-mail [geoportal.cezictservices@cez.cz](mailto:geoportal.cezictservices@cez.cz) nebo linku t. č. 841 842 843.
- l) Ochranné pásmo komunikačního vedení je 1,5m na každou stranu od osy vedení.

**U nadzemního komunikačního vedení (NKV)**

- a) Stavba bude situována tak, aby každá její část včetně dočasných zařízení byla vzdálena nejméně 1,5m od osy NKV.
- b) Do vzdálenosti 1,5m od osy NKV nebudou používány mechanismy ohrožující provoz vedení, skladován materiál, zemina, prováděny postupy nebo jiná činnost, která by mohla ohrozit provoz vedení nebo jiného zařízení Telco Pro Services, a. s.
- c) Každé poškození NKV okamžitě ohlásit Telco Pro Services, a. s. na e-mail [geoportal.cezictservices@cez.cz](mailto:geoportal.cezictservices@cez.cz) nebo linku t. č. 841 842 843.
- d) Při poškození NKV Telco Pro Services, a. s. (i při dodatečném zjištění) bude požadována náhrada, včetně souvisejících škod v plné výši.
- e) Stavebník prokazatelně nahlásí ukončení stavby Telco Pro Services, a. s.
- f) Před započátkem stavebních prací v ochranném pásmu komunikačního vedení je nutno požádat správce sítě o udělení souhlasu s činností v ochranném pásmu na e-mail [geoportal.cezictservices@cez.cz](mailto:geoportal.cezictservices@cez.cz) nebo linku t. č. 841 842 843.
- g) Ochranné pásmo komunikačního vedení je 1,5m na každou stranu od osy vedení.



Platí pouze se sdělením číslo 0200632432.

Zakreslené polohy zařízení v příloze jsou pouze informativní.

### Situace výkres zájmového území (klad mapových listů)



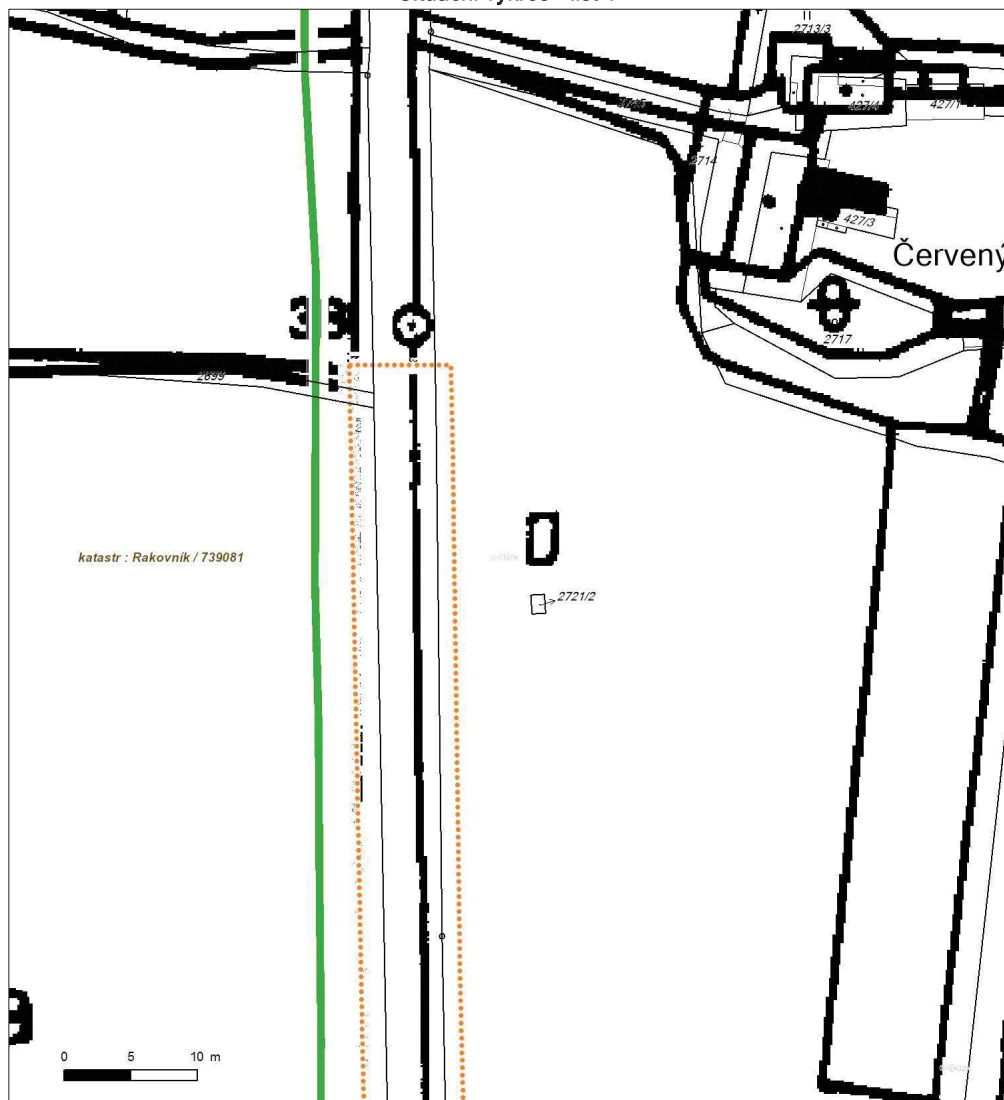
#### LEGENDA

- |                                 |                                |
|---------------------------------|--------------------------------|
| ■ ■ ■ Nadzemní optické vedení   | ■ ■ Radioreléový spoj vzduch   |
| — Podzemní optické vedení       | ..... Zájmové území            |
| - - - Nadzemní metalické vedení | == Hranice katastrálního území |
| — Podzemní metalické vedení     |                                |



Platí pouze se sdělením číslo 0200632432.  
Zakreslené polohy zařízení v příloze jsou pouze informativní.

Situační výkres - list 1

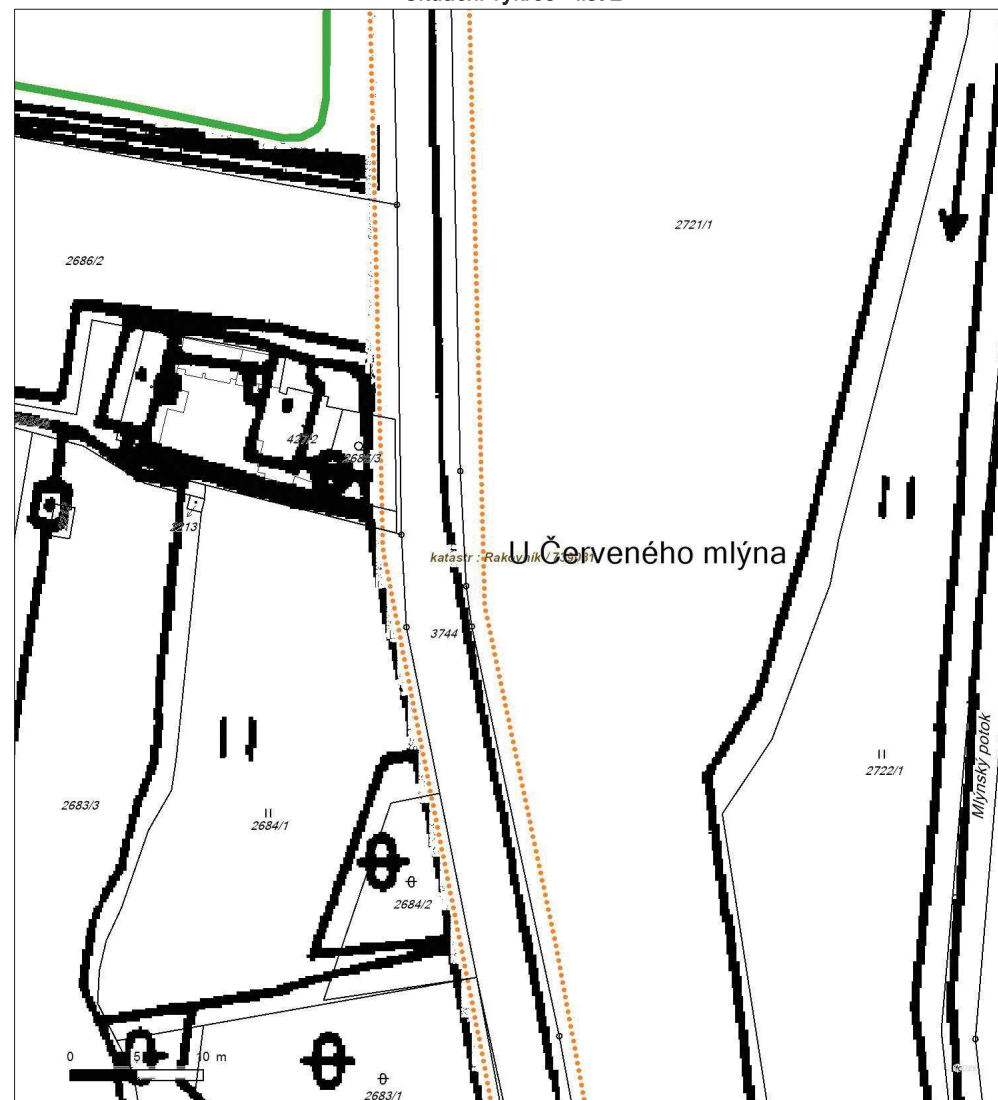


SKUPINA ČEZ



Platí pouze se sdělením číslo 0200632432.  
Zakreslené polohy zařízení v příloze jsou pouze informativní.

Situační výkres - list 2



SKUPINA ČEZ



Platí pouze se sdělením číslo 0200632432.  
Zakreslené polohy zařízení v příloze jsou pouze informativní.

Situační výkres - list 3



SKUPINA ČEZ



Platí pouze se sdělením číslo 0200632432.  
Zakreslené polohy zařízení v příloze jsou pouze informativní.

Situační výkres - list 4



SKUPINA ČEZ

4b





Platí pouze se sdělením číslo 0200632432.  
Zakreslené polohy zařízení v příloze jsou pouze informativní.

Situační výkres - list 5



SKUPINA ČEZ



Platí pouze se sdělením číslo 0200632432.  
Zakreslené polohy zařízení v příloze jsou pouze informativní.

Situační výkres - list 6



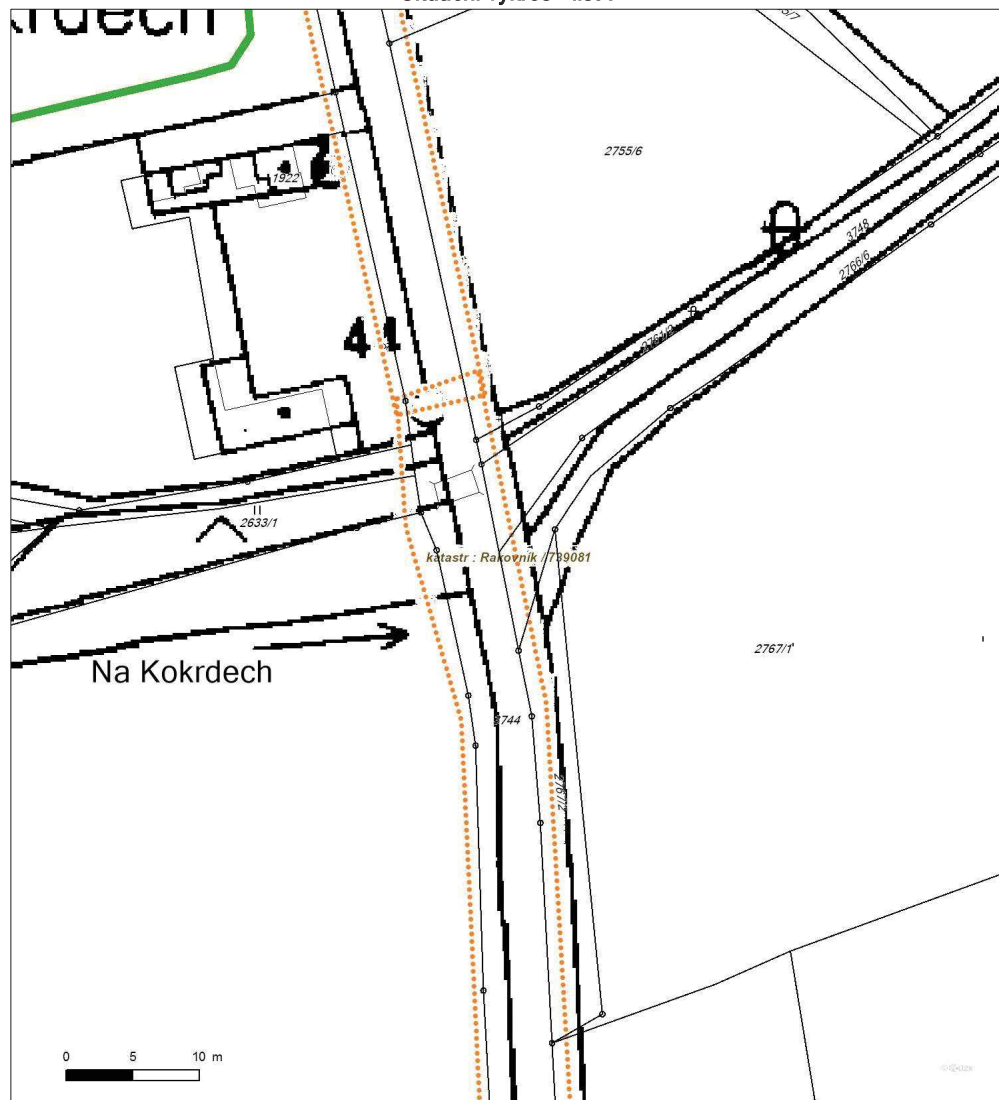
SKUPINA ČEZ

4b



Platí pouze se sdělením číslo 0200632432.  
Zakreslené polohy zařízení v příloze jsou pouze informativní.

Situační výkres - list 7

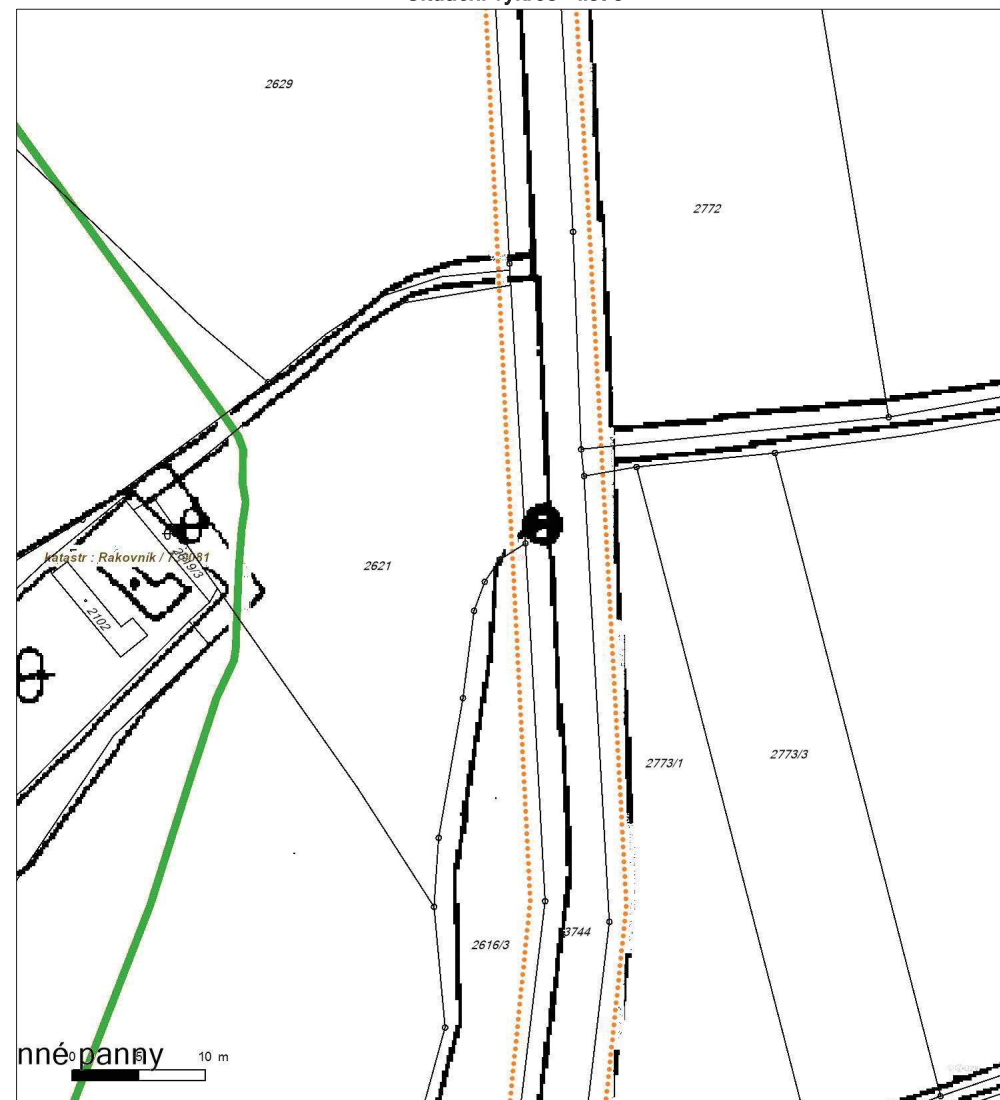


SKUPINA ČEZ



Platí pouze se sdělením číslo 0200632432.  
Zakreslené polohy zařízení v příloze jsou pouze informativní.

Situační výkres - list 8



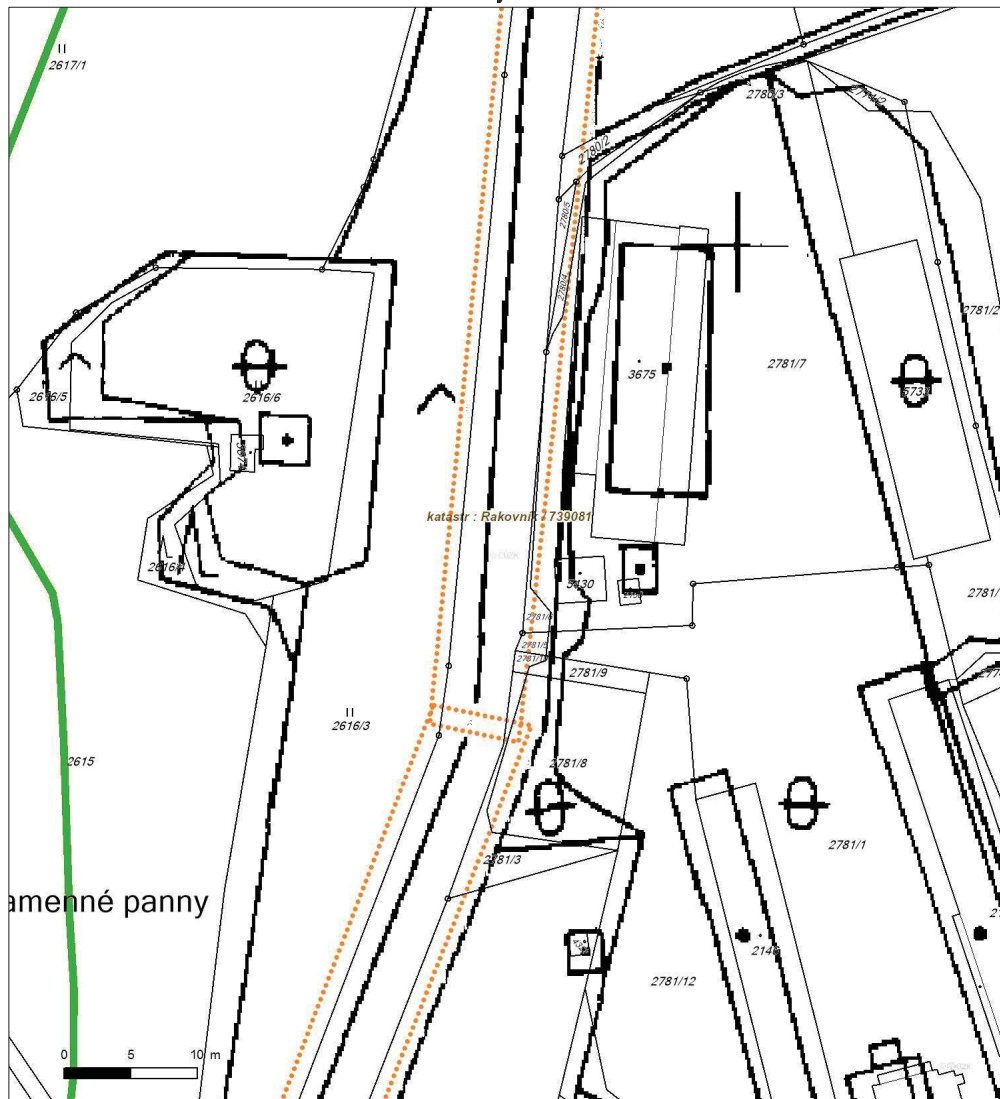
SKUPINA ČEZ





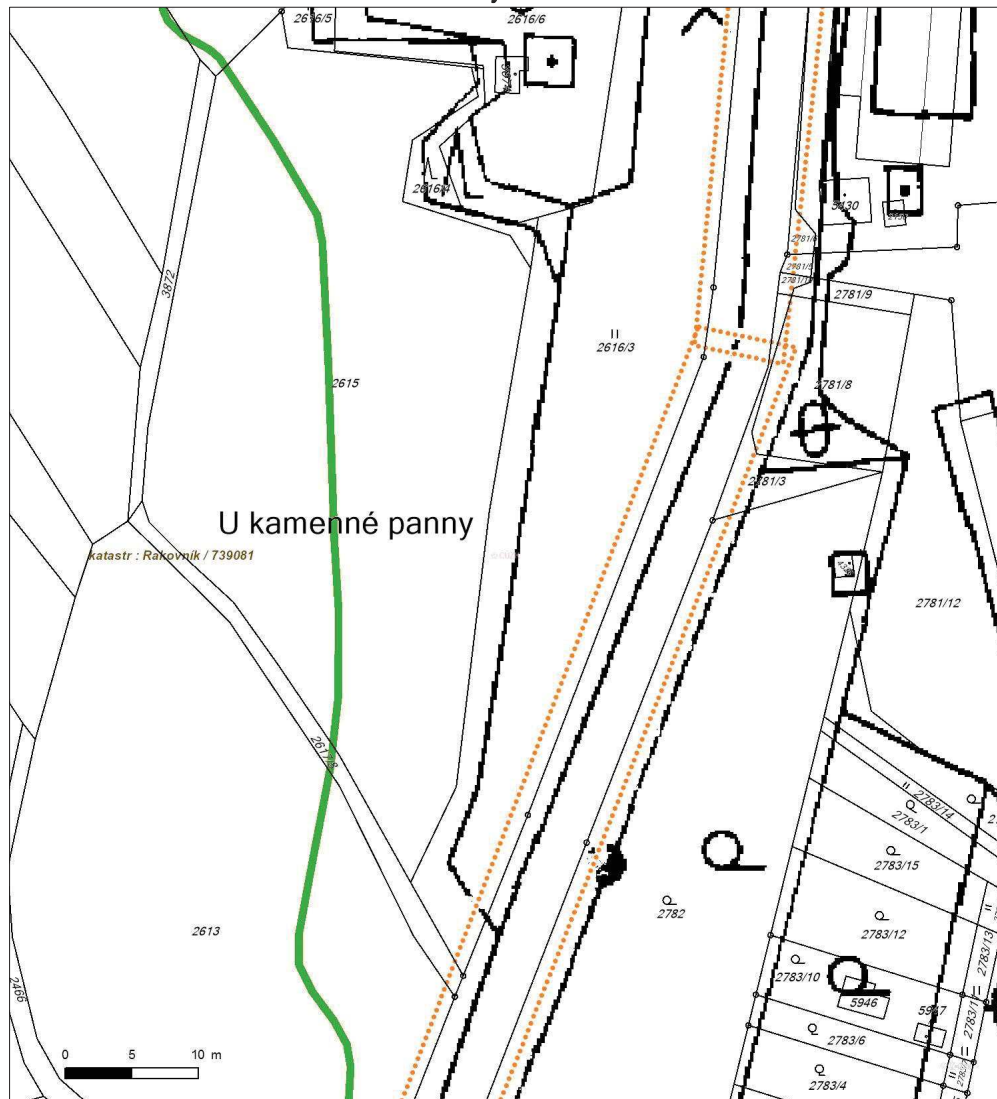
Platí pouze se sdělením číslo 0200632432.  
Zakreslené polohy zařízení v příloze jsou pouze informativní.

Situační výkres - list 9



Platí pouze se sdělením číslo 0200632432.  
Zakreslené polohy zařízení v příloze jsou pouze informativní.

Situační výkres - list 10





Platí pouze se sdělením číslo 0200632432.  
Zakreslené polohy zařízení v příloze jsou pouze informativní.

Situační výkres - list 11

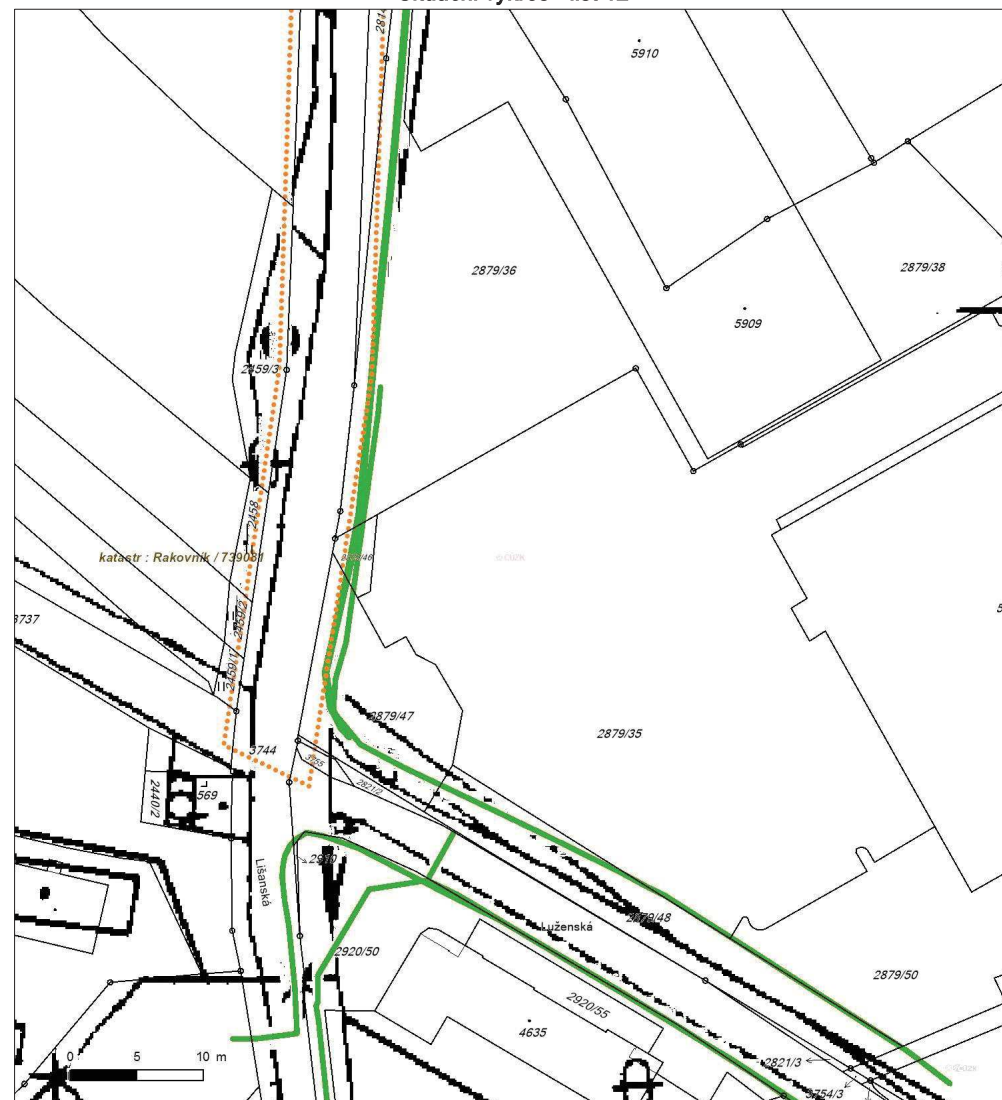


SKUPINA ČEZ



Platí pouze se sdělením číslo 0200632432.  
Zakreslené polohy zařízení v příloze jsou pouze informativní.

Situační výkres - list 12



SKUPINA ČEZ

4b