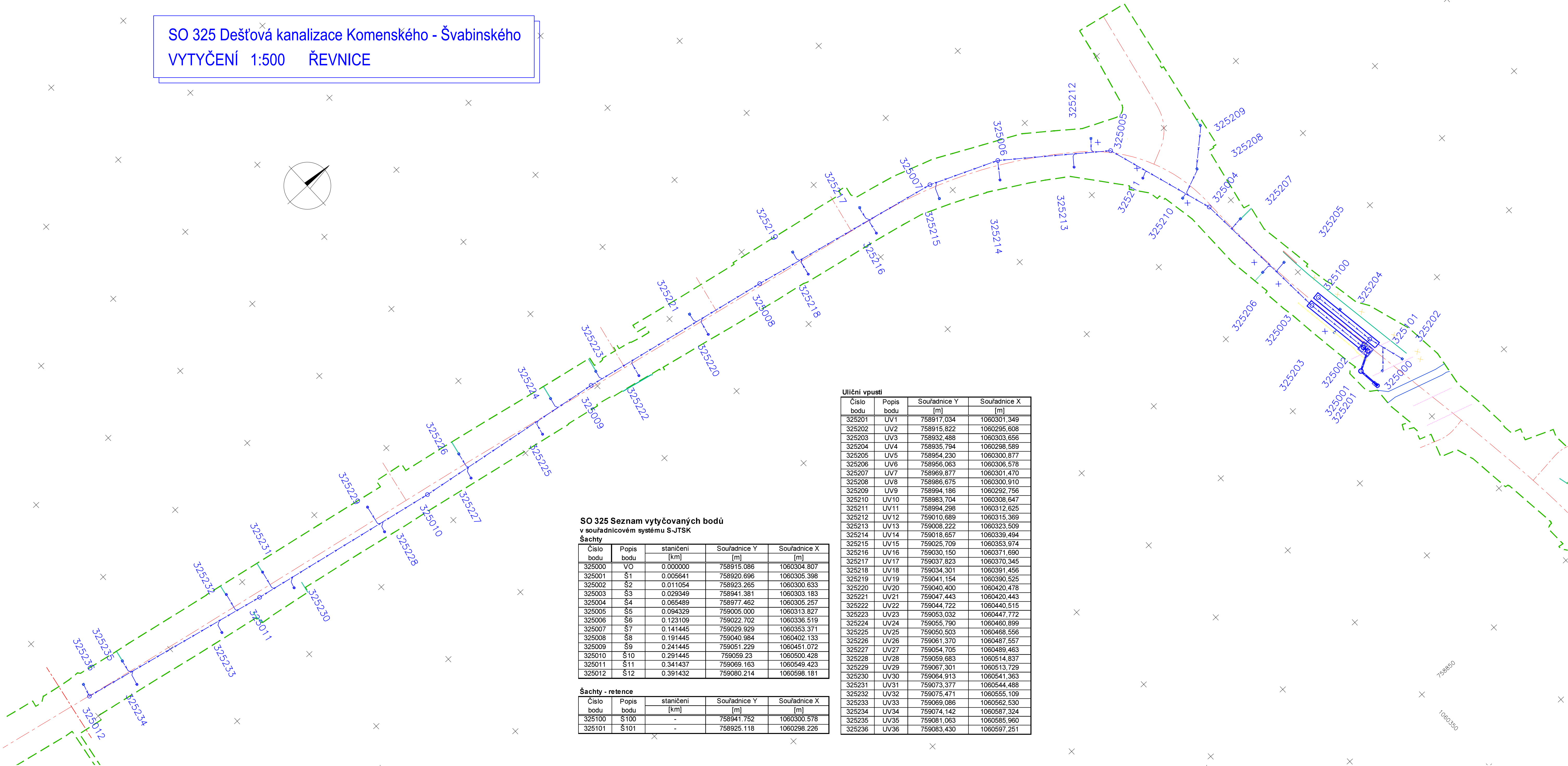
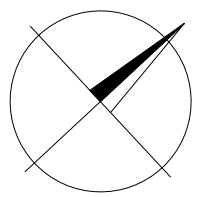


SO 325 Dešťová kanalizace Komenského - Švabinského
VYTYČENÍ 1:500 ŘEVNICE



SO 325 Seznam vytyčovaných bodů
v souřadnicovém systému S-JTSK

Číslo bodu	Popis bodu	staničení	Souřadnice Y	Souřadnice X
		[km]	[m]	[m]
325000	VO	0.000000	758915.086	1060304.807
325001	S1	0.005641	758920.696	1060305.398
325002	S2	0.011054	758923.265	1060300.633
325003	S3	0.029349	758941.381	1060303.183
325004	S4	0.065489	758977.462	1060305.257
325005	S5	0.094329	759005.000	1060313.827
325006	S6	0.123109	759022.702	1060336.519
325007	S7	0.141445	759029.929	1060353.371
325008	S8	0.191445	759040.984	1060402.133
325009	S9	0.241445	759051.229	1060451.072
325010	S10	0.291445	759059.23	1060500.428
325011	S11	0.341437	759069.163	1060549.423
325012	S12	0.391432	759080.214	1060598.181

Šachty - retence

Číslo bodu	Popis bodu	staničení	Souřadnice Y	Souřadnice X
		[km]	[m]	[m]
325100	S100	-	758941.752	1060300.578
325101	S101	-	758925.118	1060298.226

Uliční vpusti

Číslo bodu	Popis bodu	Souřadnice Y [m]	Souřadnice X [m]
325201	UV1	758917.034	1060301.349
325202	UV2	758915.822	1060295.608
325203	UV3	758932.488	1060303.656
325204	UV4	758935.794	1060298.589
325205	UV5	758954.230	1060300.877
325206	UV6	758956.063	1060306.578
325207	UV7	758969.877	1060301.470
325208	UV8	758986.675	1060300.910
325209	UV9	758994.186	1060292.756
325210	UV10	758983.704	1060308.647
325211	UV11	758994.298	1060312.625
325212	UV12	759010.689	1060315.369
325213	UV13	759008.222	1060323.509
325214	UV14	759018.657	1060339.494
325215	UV15	759025.709	1060353.974
325216	UV16	759030.150	1060371.690
325217	UV17	759037.823	1060370.345
325218	UV18	759034.301	1060391.456
325219	UV19	759041.154	1060390.525
325220	UV20	759040.400	1060420.478
325221	UV21	759047.443	1060420.443
325222	UV22	759044.722	1060440.515
325223	UV23	759053.032	1060447.772
325224	UV24	759055.790	1060460.899
325225	UV25	759050.503	1060468.556
325226	UV26	759061.370	1060487.557
325227	UV27	759054.705	1060489.463
325228	UV28	759059.683	1060514.837
325229	UV29	759067.301	1060513.729
325230	UV30	759064.913	1060541.363
325231	UV31	759073.377	1060544.488
325232	UV32	759075.471	1060555.109
325233	UV33	759069.086	1060562.530
325234	UV34	759074.142	1060587.324
325235	UV35	759081.063	1060585.960
325236	UV36	759083.430	1060597.251

II/115 Řevnice - Vižina, rekonstrukce - 2. etapa

PROJEKTOVÁ DOKUMENTACE PRO PROVÁDĚNÍ STAVBY

SRPEN 2023

STŘEDOČESKÝ KRAJ
Zborovská 11, 150 21 Praha 5



SHB, akciová společnost
Masná 8, 702 00 Ostrava



HLAVNÍ INŽENÝR PROJEKTU



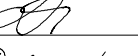
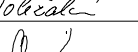
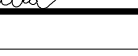
ING. HUBERT ŘEHULKA

Hubert Řehulka

D SO 325

SOUŘADNICOVÝ SYSTÉM : S-JTSK
VÝŠKOVÝ SYSTÉM : Bpv

ZHOTOVITEL ČÁSTI PD

VEDOUČÍ PROJEKTANT	ING. PETR HORKÝ, CSc.		 SHB projektové dopravní záznamy Masná 1493/8, 702 00 Ostrava	
ZODPOVĚDNÝ PROJEKTANT	ING. PETR HORKÝ, CSc.			
VYPRACOVAL	MIROSLAVA DOLEŽALOVÁ			
KONTROLOVAL	ING. HUBERT ŘEHULKA			
KRAJ: STŘEDOČESKÝ	MěÚ/OÚ: ŘEVNICE			
K.Ú.: ŘEVNICE			DATUM	SRPEN 2023
NÁZEV OBJEKTU:			FORMÁT	A4
			MĚŘÍTKO	1:500
			ÚČEL	PDPS
			ČÍS. ZAKÁZKY	5/17 102
			ARCHIVNÍ ČÍS.	
NÁZEV PŘÍLOHY:			ČÍS. SOUPRAVY	ČÍS. PŘÍLOHY
				12