


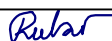


E

SOUŘADNICOVÝ SYSTÉM : JTSK
VÝŠKOVÝ SYSTÉM : Bpv

VEDOUCÍ PROJEKTANT	Ing. Martin ŘEHULKA		 PROJEKČNÍ KANCELÁŘ PRIS spol. s r. o. OSOVÁ 20, 625 00 BRNO
ZODPOVĚDNÝ PROJEKTANT	Ing. Svatopluk ZOBK		
KONTROLOVAL	Ing. Jiří ŠRUBAŘ		
KRAJ: STŘEDOČESKÝ	K.Ú.: KLUK, POLABEC	DATUM	7/2024
NÁZEV AKCE: II/611 Poděbrady, most ev.č. 611-014		FORMÁT	A4
		MĚŘÍTKO	-
		ÚČEL	PDPS
		ČÍS. ZAKÁZKY	22081
		ARCHIVNÍ ČÍS.	22081_E_DOK
NÁZEV PŘÍLOHY: DOKLADY		ČÍS. SOUPRAVY	PŘÍLOHA E

Seznam dokladů

Název akce: **II/611 Poděbrady, most ev.č. 611-014**

Stupeň: **PDPS**

Oprávnění k činnosti:

- 1 Plná moc k zastupování
- 2 Doklady o autorizaci
- 3 Výpis z živnostenského rejstříku
- 4 Certifikát ISO 9001

Vyjádření o existenci sítí a stanoviska k záměru:

- 5 CETIN, a.s.
- 6 GasNet, s.r.o.
- 7 TS města Poděbrad
- 8 VAK Nymburk
- 9 ČEZ Distribuce
- 10 ČEZ ICT Service
- 11 MO-SEM
- 12 Telco Pro Services
- 13 T-Mobile Czech Republic a.s.
- 14 Vodafone Czech Republic a.s.
- 15 Výzkumný Ústav Železniční

Vyjádření a stanoviska k záměru :

- 16 Povodí Labe, státní podnik, Stanovisko povodí
- 17 Povodí Labe, státní podnik, Nleté hladiny
- 18 Lesy ČR, Stanovisko správce vodního toku
- 19 KÚ Středočeského kraje, OŽP, EIA + NATURA
- 20 Městský úřad Poděbrady, OŽP, Koordinované stanovisko
- Městský úřad Poděbrady, OŽP
- Městský úřad Poděbrady, Odbor výstavby a územního plánování, Vyjádření
- Městský úřad Poděbrady, Odbor dopravy, Koordinované stanovisko
- 21 Městský úřad Poděbrady, OŽP, §4 VKP
- 22 Městský úřad Poděbrady, OŽP, §17 bude doplněno
- 23 KÚ Středočeského kraje, ODSH, §40
- 24 Ministerstvo obrany, OÚZ Praha, Souhlasné závazné stanovisko
- 25 Policie KR PČR Středočeského kraje - Nymburk
- 26 KHS Středočeského kraje, ÚO Nymburk, Závazné stanovisko
- 27 KÚ Středočeského kraje, OD, OVM, Vyjádření z hlediska linkové dopravy
- 28 Integrovaná doprava Středočeského kraje, Vyjádření k DIO
- 29 Město Poděbrady, Souhlas se stanovením přechodné úpravy místního provozu
- 30 ŘSD Praha, Souhlas s přechodnou úpravou

Vyjádření správců a majitelů pozemků :

- 31 Polák Věroslav, Souhlas se záměrem a záborem probíhá dědické řízení
- 32 Město Poděbrady, Souhlas se záměrem a dočasným záborem
- 33 Pišová Eva, Vyjádření
- 34 Město Poděbrady, Odbor správy a rozvoje města, Vyjádření ke stavbě

Vyjádření správců inženýrských sítí :

- 35 CETIN, Souhlas se stavbou a činností v OP IS
- 36 GASNET, Souhlas se stavbou a činností v OP IS
- 37 Technické služby města Poděbrad, Souhlas se záměrem a činností v OP
- 38 Město Poděbrady, Souhlas se záměrem a s přeložkou VO
- 39 Vodovody a kanalizace Nymburk, a.s., Vyjádření ke společnému řízení

Záznam z výrobních výborů:

- Z1 Záznam z projednání ze dne 05.10. 2022

PLNÁ MOC

podle ustanovení 33 odst. 2, písm. b) zákona č. 500/2004 Sb., Správní řád, v platném znění

Společnost AFSAG-PRISMOTT

zastoupená Společníkem 1: **AFRY CZ s.r.o.**

Se sídlem: Magistrů 1275/13m 140 00, Praha 4

IČO: 453 06 605, DIČ: CZ45306605

zapsaná v obchodním rejstříku nebo v jiné evidenci: Městský soud v Praze, spisová značka C 8073

zastoupena: Ing. Petrem Košanem, jednatelem

(*zmocnitel*)

uděluje plnou moc

společnosti

Projekční kancelář PRIS, spol. s r.o.

se sídlem: Osová 717/20, 625 00 Brno, Česká republika

IČ: 46974806 DIČ: CZ46974806

zapsaná v obchodním rejstříku vedeném Krajským soudem v Brně, spisová značka C 7545

zastoupenou: Ing. Martinem Řehulkou, jednatelem

(*zmocněnec*)

k zastupování zmocnitele při všech právních jednáních, která souvisejí s výkonem inženýrské činnosti pro stavební akci:

„II/611 Poděbrady, most ev.č. 611-014“- PD

zmocnitel uděluje tuto plnou moc na základě uzavřené smlouvy o dílo č. S-4905/DOP/2022 mezi Společností AFSAG-PRISMOTT (*zhotovitel*) a Středočeským krajem (IČ: 70891095) (č. smlouvy zhotovitele: 2022/0193) a na základě plné moci ze dne 16.8.2022 udělené investorem stavby zmocniteli, který je Společníkem 1 zhotovitele.

Zmocněnec je podle této plné moci oprávněn k jednání jménem zmocnitele a k jeho zastupování zejména v následujících činnostech a právních jednáních:

- Jednání se třetími osobami, dotčenými orgány a organizacemi, správci inženýrských sítí a s účastníky správních řízení za účelem vydání veškerých dokumentů, stanovisek, vyjádření, povolení, souhlasů a dalších správních rozhodnutí nutných pro vydání pravomocných stavebních povolení,
- uzavírání příslušných smluv (kupní smlouvy, smlouvy o zřízení služebnosti, smlouvy nájemní apod.) s každým jednotlivým vlastníkem pozemku, na němž má být umístěna předmětná stavba, nebo který má být v souvislosti s realizací této stavby dotčen dočasným zábozem, zřízením služebnosti atp.,
- zajišťování vkladů nezbytných právních jednání a procesních úkonů jménem zmocnitele, zejm. podepisování, podávání a předkládání žádostí, návrhů a podání podle zákona č. 183/2006 Sb. („stavební zákon“) a č. 500/2004 Sb. (správní řád), případně dalších právních předpisů, zastupování zmocnitele ve správních řízeních, vč. přebírání veškerých souvisejících písemností a rozhodnutí správních orgánů, zastupování zmocnitele

při ústních jednáních, podávání opravných prostředků proti správním rozhodnutím a vzdávání se jménem zmocnitele práva odvolání do těchto rozhodnutí.

Zmocněnec bude právní úkony, k nimž je touto plnou mocí oprávněn, vykonávat prostřednictvím pracovníků pověřených k tomu interní předpisy, popř. těmi pracovníky, u nichž je to vzhledem k pracovnímu zařazení obvyklé.

Zmocněnec je oprávněn na svou odpovědnost v rozsahu této plné moci udělit plnou moc jiné osobě, aby za něj v předmětných záležitostech jednala.



Podepsal Ing. Petr Košan
Umístění Praha
Datum: 2022.08.31
09:51:11 +02'00'

.....
Ing. Petr Košan
AFRY CZ s.r.o.
jednatel

Plnou moc přijímá

Ing.
Martin
Řehulka

Digitálně
podepsal Ing.
Martin Řehulka
Datum:
2022.08.31
10:07:21 +02'00'

.....
Ing. Martin Řehulka
Projekční kancelář PRIS, spol. s r.o.
jednatel

OSVĚDČENÍ O AUTORIZACI

číslo 34910

vydané

Českou komorou autorizovaných inženýrů a techniků
činných ve výstavbě
podle zákona ČNR č. 360/1992 Sb.

Ing. Svatopluk Zobek

jméno a příjmení

810907/4600

rodné číslo

je

autorizovaným inženýrem

v oboru

mosty a inženýrské konstrukce

V seznamu autorizovaných osob vedeném ČKAIT je veden pod číslem

1005979

a je oprávněn užívat autorizační razítko, jehož kontrolní otisk
je uveden zde:



Autorizace je udělena ke dni 20. 6. 2014




Ing. Pavel Křeček
předseda ČKAIT

Magistrát města Brna
Živnostenský úřad města Brna
Malinovského nám. 3, 601 67 Brno

Č. j.: **ZUMB/30421/2009/Fe/3**

Výpis z živnostenského rejstříku

Obchodní firma: **Projekční kancelář PRIS spol. s r.o.**
Sídlo: **Osová 717/20, 625 00, Brno - Starý Lískovec**
Identifikační číslo: **46974806**

Živnostenské oprávnění č. 1

Předmět podnikání: **Projektová činnost ve výstavbě**
Vznik oprávnění: **19.10.1992**
Doba platnosti oprávnění: **na dobu neurčitou**

Živnostenské oprávnění č. 2

Předmět podnikání: **Výroba, obchod a služby neuvedené v přílohách 1 až 3 živnostenského zákona**
Obory činnosti: **Vydavatelské činnosti, polygrafická výroba, knihařské a kopírovací práce
Zprostředkování obchodu a služeb
Velkoobchod a maloobchod
Poradenská a konzultační činnost, zpracování odborných studií a posudků
Příprava a vypracování technických návrhů, grafické a kresličské práce**
Vznik oprávnění: **19.10.1992**
Doba platnosti oprávnění: **na dobu neurčitou**

Úřad příslušný podle § 71 odst. 2 živnostenského zákona: **Magistrát města Brna**

V Brně dne 16.11.2009



Fenclová
JUDr. Dobromila Macháčková
vedoucí Živnostenského úřadu města Brna
v z. Ing. Jiřina Fenclová



STAVCERT

Praha, spol. s r. o.

Jablonského 640/2, Praha 7



**CERTIFIKAČNÍ ORGÁN PROVÁDĚJÍCÍ CERTIFIKACI
SYSTÉMŮ MANAGEMENTU**

akreditovaný Českým institutem pro akreditaci, o.p.s. (ČIA)
ČIA je signatářem multilaterální dohody IAF o vzájemném uznávání

vydává

CERTIFIKÁT

pro

Projekční kancelář PRIS spol. s r.o.

Osová 20, 625 00 Brno

IČ: 46974806

Tímto certifikátem se potvrzuje, že zavedený a udržovaný
systém managementu bezpečnosti a ochrany zdraví při práci

pro

- ♦ projektovou činnost v investiční výstavbě
- ♦ projektování pozemních komunikací
- ♦ zajištění geodetických prací
- ♦ zajištění inženýrsko-geologického průzkumu
- ♦ zajištění diagnostického průzkumu

odpovídá požadavkům

ČSN ISO 45001:2018

Certifikát č. OHSMS-937/2021

První certifikace: leden 2015

Platnost certifikátu od 27.1.2021 do 26.1.2024

Platnost certifikace od 27.1.2021 do 26.1.2024

V Praze dne 26.1.2021



Ing. Pavel Florian
jednatel



**VYJÁDŘENÍ O EXISTENCI SÍTĚ ELEKTRONICKÝCH KOMUNIKACÍ
společnosti CETIN a.s.
(„Vyjádření“)**

**A VŠEOBECNÉ PODMÍNKY OCHRANY SÍTĚ ELEKTRONICKÝCH KOMUNIKACÍ
společnosti CETIN a.s.
(„Všeobecné podmínky ochrany SEK“)**

toto Vyjádření a Všeobecné podmínky ochrany SEK je vydané dle ustanovení § 101 zákona č. 127/2005 Sb., o elektronických komunikacích a o změně některých souvisejících zákonů, v platném znění („**Zákon o elektronických komunikacích**“), a dle ustanovení § 161 zákona č. 183/2006 Sb., o územním plánování a stavebním řádu, v platném znění („**Stavební zákon**“), a dle příslušných ustanovení zákona č. 89/2012 Sb., občanského zákoníku, v platném znění („**Občanský zákoník**“)

Číslo jednací: 729839/22

Číslo žádosti: 0122 989 853 („Žádost“)

Název akce („ Stavba “)		II/611 Poděbrady, most ev.č. 611-014
Důvod vydání Vyjádření („ Důvod vyjádření “)		Informace o poloze sítě
Žadatel	Projekční kancelář PRIS spol. s r.o., kontaktní osoba: Vlasta Kučerová, Osová 717/20, Brno, 62500	
Stavebník	-- neuvedeno --, , -- neuvedeno --, 0	
Zájmové území	Okres	Nymburk
	Obec	Poděbrady
	Kat. území / č. parcely	Kluk; Polabec
Platnost Vyjádření		4. 8. 2024 („Den konce platnosti Vyjádření“)

Žadatel Žadostí určil a vyznačil Zájmové území, jakož i určil Důvod Vyjádření.

Na základě určení a vyznačení Zájmového území Žadatelem a na základě určení Důvodu Vyjádření vydává společnost CETIN a.s. následující Vyjádření:

Dojde ke střetu se sítí elektronických komunikací (dále jen „**SEK**“) společnosti a.s.

- (I) Na Žadatelem určeném a vyznačeném Zájmovém území se vyskytuje SEK společnosti CETIN a.s.; a
- (II) Stavebník nebo jím pověřená třetí osoba je povinen řídit se Všeobecnými podmínkami ochrany SEK, které jsou nedílnou součástí Vyjádření; a
- (III) pro případ, že bude nezbytné přeložení SEK, zajistí vždy takové přeložení SEK její vlastník, společnost CETIN a.s. Stavebník, který vyvolal překládku SEK je dle ustanovení § 104 odst. 17 Zákona o elektronických komunikacích povinen uhradit společnosti CETIN a.s. veškeré náklady na nezbytné úpravy dotčeného úseku SEK, a to na úrovni stávajícího technického řešení; a
- (IV) pro účely přeložení SEK dle bodu (III) tohoto Vyjádření je Stavebník povinen uzavřít se společností CETIN a.s. Smlouvu o realizaci překládky SEK; a
- (V) **Stavebník a/nebo Žadatel není oprávněn užít toto Vyjádření k podání jakékoliv žádosti o vydání jakéhokoliv správního rozhodnutí či jiného rozhodnutí majícího obdobný charakter.**

Číslo jednací: 729839/22

Číslo žádosti: 0122 989 853

Vyjádření je platné pouze pro Zájmové území určené a vyznačené Žadatelem, jakož i pro Důvod Vyjádření stanovený a určený Žadatelem v Žádosti.

Vyjádření pozbývá platnosti i) dnem, kdy je Žadatelem a/nebo Stavebníkem použito k podání žádosti o vydání jakéhokoliv správního rozhodnutí či jiného rozhodnutí majícího obdobný charakter a/nebo dnem zahájení jakéhokoliv správního rozhodnutí či jiného rozhodnutí majícího obdobný charakter, ve kterém bylo Vyjádření použito, ii) uplynutím doby platnosti v tomto Vyjádření uvedené, iii) změnou rozsahu Zájmového území či změnou Důvodu Vyjádření uvedeného v Žádosti a/nebo iv) porušením Všeobecných podmínek ochrany SEK, to vše v závislosti na tom, která ze skutečností rozhodná pro pozbytí platnosti Vyjádření nastane nejdříve.

Společnost CETIN a.s. vydáním tohoto Vyjádření poskytla Žadateli pro Žadatelem určené a vyznačené Zájmové území veškeré informace o SEK dostupné společnosti CETIN a.s. ke dni podání Žádosti.

Ze strany společnosti CETIN a.s. může v některých případech docházet ke zpracování Vašich osobních údajů. Ke zpracování Vašich osobních údajů dochází vždy v souladu s platnými právními předpisy. Konkrétní zásady a podmínky zpracování osobních údajů společností CETIN a.s. jsou dostupné na stránce <https://www.cetin.cz/zasady-ochrany-osobnich-udaju>.

V případě dotazů k Vyjádření kontaktujte prosím asistenční linku 238 461 111.

Přílohami Vyjádření jsou:

- *Všeobecné podmínky ochrany SEK*
- *Informace k vytýčení SEK ve vlastnictví společnosti CETIN a.s.*
- *Informace o možném napojení na SEK ve vlastnictví společnosti CETIN a.s.*
- *Situační výkres (obsahuje Zájmové území určené a vyznačené Žadatelem a výřezy účelové mapy SEK)*

Vyjádření vydala společnost **CETIN a.s.** dne: 4. 8. 2022.



CETIN a.s.
Českomoravská 2510/19, Libeň
190 00 Praha 9
DIČ: CZ04084063

102

VŠEOBECNÉ PODMÍNKY OCHRANY SÍTĚ ELEKTRONICKÝCH KOMUNIKACÍ společnosti CETIN a.s.**1. PLATNOST VŠEOBECNÝCH PODMÍNEK**

- i) Tyto Všeobecné podmínky ochrany sítě elektronických komunikací (dále jen „VPOSEK“) tvoří součást Vyjádření (jak je tento pojem definován níže v článku 2 VPOSEK).
- ii) V případě rozporu mezi Vyjádřením a těmito VPOSEK mají přednost ustanovení Vyjádření, pokud není těmito VPOSEK stanoveno jinak.

2. DEFINICE

Níže uvedené termíny, jsou-li použity v těchto VPOSEK a uvozeny velkým písmenem, mají následující význam:

„**CETIN**“ znamená CETIN a.s. se sídlem Českomoravská 2510/19, Libeň, 190 00 Praha 9, IČO: 04084063, zapsaná v obchodním rejstříku vedeném Městským soudem v Praze pod spz. B 20623;

„**Den**“ je kalendářní den;

„**Kabelovod**“ podzemní zařízení sestávající se z tělesa Kabelovodu a kabelových komor, sloužící k zatahování kabelů a ochranných trubek;

„**Občanský zákoník**“ znamená zákon č. 89/2012 Sb., občanský zákoník, ve znění pozdějších předpisů;

„**POS**“ je zaměstnanec společnosti CETIN, pověřený ochranou sítě, Tomáš Kavka, tel.: 602 230 592, e-mail: tomas.kavka@cetin.cz;

„**Pracovní den**“ znamená Den, který není v České republice dnem pracovního klidu nebo státním uznaným svátkem;

„**Příslušné požadavky**“ znamená jakýkoli a každý příslušný právní předpis, vč. technických norem, nebo normativní právní akt veřejné správy či samosprávy, nebo jakékoli rozhodnutí, povolení, souhlas nebo licenci, včetně podmínek, které s ním souvisí;

„**Překládka**“ je stavba spočívající ve změně trasy vedení SEK ve vlastnictví CETIN nebo přemístění zařízení SEK ve vlastnictví CETIN; Stavebník, který Překládku vyvolal, je dle ustanovení § 104 odst. 17 Zákona o elektronických komunikacích povinen uhradit společnosti CETIN veškeré náklady na nezbytné úpravy dotčeného úseku SEK, a to na úrovni stávajícího technického řešení;

„**SEK**“ je síť elektronických komunikací ve vlastnictví CETIN;

„**Stavba**“ je stavba a/nebo činnosti ve vztahu, k níž bylo vydáno Vyjádření, a je prováděna Stavebníkem a/nebo Žadatelem v souladu s Příslušnými požadavky, povolená příslušným správním rozhodnutím vydaným dle Stavebního zákona;

„**Stavebník**“ je osoba takto označená ve Vyjádření;

„**Stavební zákon**“ je zákon č. 183/2006 Sb., o územním plánování a stavebním řádu;

„**Vyjádření**“ je vyjádření o existenci sítě elektronických komunikací vydané společností CETIN dne 4. 8. 2022 pod č.j. 729839/22;

„**Zájmové území**“ je území označené Žadatelem a/nebo Stavebníkem v Žádosti;

„**Situační výkres**“ je výkres, který je přílohou Vyjádření a obsahuje Zájmové území určené a vyznačené Žadatelem v Žádosti a výřezy účelové mapy SEK;

„**Zákon o elektronických komunikacích**“ je zákon č. 127/2005 Sb., o elektronických komunikacích a o změně některých souvisejících zákonů, ve znění pozdějších předpisů;

„**Žadatel**“ je osoba takto označená ve Vyjádření.

„**Žádost**“ je žádost, kterou Žadatel a/nebo Stavebník požádal CETIN o vydání Vyjádření.

3. PLATNOST A ÚČINNOST VPOSEK

Tyto VPOSEK jsou platné a účinné dnem odeslání Vyjádření na i) adresu elektronické pošty Stavebníka a/nebo Žadatele uvedenou v Žádosti nebo ii) adresu pro doručení prostřednictvím poštovní přepravy uvedenou Stavebníkem a/nebo Žadatelem v Žádosti.

4. OBECNÁ PRÁVA A POVINNOSTI STAVEBNÍKA A/NEBO ŽADATELE

- (i) Stavebník, Žadatel je výslovně srozuměn s tím, že SEK je veřejně prospěšným zařízením, byla zřízena ve veřejném zájmu a je chráněna Příslušnými požadavky.
- (ii) SEK je chráněna ochranným pásmem, jehož rozsah je stanoven (a) ustanovením § 102 Zákona o elektronických komunikacích a/nebo (b) právními předpisy účinnými před Zákonem o elektronických komunikacích, není-li Příslušnými požadavky stanoveno jinak.
- (iii) Stavebník, Žadatel nebo jím pověřená třetí osoba, je povinen při provádění Stavby nebo jiných prací, při odstraňování havárií a projektování staveb, řídit se Příslušnými požadavky, správnou praxí v oboru stavebnictví a technologickými postupy a je povinen učinit veškerá nezbytná opatření vyžadovaná Příslušnými požadavky k ochraně SEK před poškozením. Povinnosti dle tohoto odstavce má Stavebník rovněž ve vztahu k SEK, které se nachází mimo Zájmové území.
- (iv) Při zjištění jakéhokoliv rozporu mezi údaji v Situačním výkresu, který je přílohou Vyjádření a skutečným stavem, je Stavebník a/nebo Žadatel povinen bez zbytečného odkladu, nejpozději Den následující po zjištění takové skutečnosti, zjištěný rozpor oznámit POS.
- (v) Stavebník, Žadatel nebo jím pověřená třetí osoba, je povinen každé poškození či krádež SEK bezodkladně, nejpozději Den následující po zjištění takové skutečnosti, oznámit takovou skutečnost dohledovému centru společnosti CETIN na telefonní číslo +420 238 464 190.
- (vi) Bude-li Stavebník, Žadatel nebo jím pověřená třetí osoba na společnosti CETIN požadovat, aby se jako účastník správního řízení, pro jehož účely bylo toto Vyjádření vydáno, vzdala práva na odvolání proti rozhodnutí vydanému ve správním řízení, je oprávněn kontaktovat POS.

5. POVINNOSTI STAVEBNÍKA PŘI PŘÍPRAVĚ STAVBY

- (i) Při projektování Stavby je Stavebník povinen zajistit, aby projektová dokumentace Stavby (i) zohledňovala veškeré požadavky na ochranu SEK vyplývající z Příslušných požadavků, zejména ze Zákona o elektronických komunikacích a Stavebního zákona, (ii) respektovala správnou praxi v oboru stavebnictví a technologické postupy a (iii) umožňovala, aby i po provedení a umístění Stavby dle takové projektové dokumentace byla společnost CETIN, jako vlastník SEK schopna bez jakýchkoli omezení a překážek provozovat SEK, provádět údržbu a opravy SEK.
- (ii) Nebude-li možné projektovou dokumentaci zajistit některý, byť i jeden z požadavků dle předchozího odstavce (i) a/nebo umístění Stavby by mohlo způsobit, že nebude naplněn některý, byť i jeden z požadavků dle předchozího odstavce (i), vyvolá Stavebník Překládku.
- (iii) Při projektování Stavby, která se nachází nebo je u ní zamýšleno, že se bude nacházet v ochranném pásmu radiových tras společnosti CETIN a překračuje výšku 15 m nad zemským povrchem, a to včetně dočasných objektů zařízení staveniště (jeřáby, konstrukce, atd.) je Stavebník povinen písemně kontaktovat POS za účelem získání konkrétního stanoviska a podmínek k ochraně radiových tras společnosti CETIN a pro určení, zda Stavba vyvolá Překládku. Ochranné pásmo radiových tras v šíři 50m je zakresleno do situačního výkresu, který je součástí tohoto Vyjádření.

VŠEOBECNÉ PODMÍNKY OCHRANY SÍTĚ ELEKTRONICKÝCH KOMUNIKACÍ společnosti CETIN a.s.

Číslo jednací: 729839/22

Číslo žádosti: 0122 989 853

- (iv) Pokud se v Zájmovém území nachází podzemní silové vedení (NN) ve vlastnictví společnosti CETIN, je Stavebník povinen ve vztahu k projektové dokumentaci zajistit totéž, co je uvedeno pod písm (i) tohoto článku 5, přičemž platí, že Stavebník vyvolá Překládku v případech uvedených pod písm (ii) tohoto článku 5.
- (v) Stavebník je povinen při projektování Stavby, která je stavbou (a) zařízení silových elektrických sítí (VN, VVN a ZVVN) a/nebo (b) trakčních vedení, provést výpočet či posouzení rušivých vlivů na SEK, zpracovat ochranná opatření, to vše dle a v souladu s Příslušnými požadavky. Stavebník je povinen nejpozději třicet (30) Dnů před podáním žádosti o vydání příslušného správního rozhodnutí k umístění Stavby dle Stavebního zákona předat POS výpočet či posouzení rušivých vlivů na SEK a zpracovaná ochranná opatření.
- (vi) Je-li Stavba v souběhu s Kabelovodem, nebo Kabelovod kříží, je Stavebník povinen nejpozději ke Dni, ke kterému započne se zpracováním projektové dokumentace ke Stavbě, oznámit POS a zpracovat POS (a) veškeré případy, kdy trajektorie podvrtní a protlaků budou vedeny ve vzdálenosti menší, než je 1,5 m od Kabelovodu a (b) jakékoliv výkopové práce, které budou nebo by mohly být vedeny v úrovni či pod úrovní Kabelovodu nebo kabelové komory.
- (vii) Je-li Stavba umístěna nebo má být umístěna v blízkosti Kabelovodu, ve vzdálenosti menší, než jsou 2 m nebo kříží-li Stavba Kabelovod ve vzdálenosti menší, než je 0,5 m nad nebo kdekoliv pod Kabelovodem, je Stavebník povinen předložit POS k posouzení zakreslení Stavby v příčných řezech, přičemž do příčného řezu je Stavebník rovněž povinen zakreslit profil kabelové komory.

6. POVINNOSTI STAVEBNÍKA PŘI PROVÁDĚNÍ STAVBY

- (i) Stavebník je před započítím jakýchkoliv zemních prací ve vztahu ke Stavbě povinen vytýčit trasu SEK na terénu dle Příslušných požadavků a dle Stavebního zákona. S vytýčenou trasou SEK je Stavebník povinen seznámit všechny osoby, které budou anebo by mohly zemní práce ve vztahu ke Stavbě provádět. V případě porušení této povinnosti bude Stavebník odpovědný společnosti CETIN za náklady a škody, které porušením této povinnosti společnosti CETIN vzniknou a je povinen je společnosti CETIN uhradit.
- (ii) Pět (5) Pracovních dní před započítím jakýchkoliv prací ve vztahu ke Stavbě je Stavebník povinen oznámit společnosti CETIN, že zahájí práce či činnosti ve vztahu ke Stavbě. Písemné oznámení dle předchozí věty zašle Stavebník na adresu elektronické pošty POS a bude obsahovat minimálně číslo jednací Vyjádření a kontaktní údaje Stavebníka.
- (iii) Stavebník je povinen zabezpečit a zajistit SEK proti mechanickému poškození, a to zpravidla dočasným umístěním silničních betonových panelů nad kabelovou trasou SEK. Do doby, než je zajištěna a zabezpečena ochrana SEK proti mechanickému poškození, není Stavebník oprávněn přejíždět vozidly nebo stavební mechanizací kabelovou trasu SEK. Při přepravě vysokých nákladů nebo při projíždění stroji, vozidly či mechanizací pod nadzemním vedením SEK je Stavebník povinen prověřit, zda výška nadzemního vedení SEK je dostatečná a umožňuje spolehlivý a bezpečný způsob přepravy nákladu či průjezdu strojů, vozidel či mechanizace.
- (iv) Při provádění zemních prací v blízkosti SEK je Stavebník povinen postupovat tak, aby nedošlo ke změně hloubky uložení nebo prostorového uspořádání SEK. V místech, kde SEK vystupuje ze země do budovy, rozváděče, na sloup apod. je Stavebník povinen vykonávat zemní práce se zvýšenou mírou opatrnosti, výkopové práce v blízkosti sloupů nadzemního vedení SEK je Stavebník povinen provádět v takové vzdálenosti od sloupů nadzemního vedení SEK,

kteřá je dostatečná k tomu, aby nedošlo nebo nemohlo dojít k narušení stability sloupů nadzemního vedení SEK. Stavebník je povinen zajistit, aby jakoukoliv jeho činností nedošlo bez souhlasu a vědomí společnosti CETIN (a) ke změně nivelety terénu, a/nebo (b) k výsadbě trvalých porostů, a/nebo (c) ke změně rozsahu a změně konstrukce zpevněných ploch. Pokud došlo k odkrytí SEK, je Stavebník povinen SEK po celou dobu odkrytí náležitě zabezpečit proti prověšení, poškození a odcizení.

- (v) Zjistí-li Stavebník kdykoliv během provádění prací ve vztahu ke Stavbě jakýkoliv rozpor mezi údaji v projektové dokumentaci a skutečností, je povinen bezodkladně přerušit práce a oznámit zjištěný rozpor na adresu elektronické pošty POS. Stavebník není oprávněn pokračovat v pracích ve vztahu ke Stavbě do doby, než získá písemný souhlas POS s pokračováním prací.
- (vi) Stavebník není bez předchozího písemného souhlasu společnosti CETIN oprávněn manipulovat s kryty kabelových komor, jakkoliv zakrývat vstupy do kabelových komor, a to ani dočasně, vstupovat do kabelových komor, jakkoliv manipulovat s případně odkrytými prvky SEK či s jakýmkoliv jiným zařízením se SEK souvisejícím. Rovněž bez předchozího písemného souhlasu společnosti CETIN není Stavebník oprávněn umístit nad trasou Kabelovodu jakoukoliv jinou síť technické infrastruktury v podélném směru.
- (vii) Byla-li v souladu s Vyjádřením a těmito VPOSEK odkryta SEK je Stavebník povinen tři (3) Pracovní dny před zakrytím SEK písemně oznámit POS zakrytí SEK a vyzvat ho ke kontrole před zakrytím. Oznámení Stavebníka dle předchozí věty musí obsahovat minimálně předpokládaný Den zakrytí, číslo jednací Vyjádření a kontaktní údaje Stavebníka. Stavebník není oprávněn provést zakrytí do doby, než získá písemný souhlas POS se zakrytím.

7. ROZHODNÉ PRÁVO

Vyjádření a VPOSEK se řídí českým právem, zejména Občanským zákoníkem, Zákonem o elektronických komunikacích a Stavebním zákonem. Veškeré spory z Vyjádření či VPOSEK vyplývající budou s konečnou platností řešeny u příslušného soudu České republiky.

8. PÍSEMNÝ STYK

Písemným stykem či pojmem „písemně“ se pro účely Vyjádření a VPOSEK rozumí předání zpráv jedním z těchto způsobů:

- v listinné podobě;
- e-mailovou zprávou se zaručeným elektronickým podpisem dle zák. č. 227/2000 Sb., o elektronickém podpisu a o změně některých dalších zákonů (zákon o elektronickém podpisu), ve znění pozdějších předpisů;

9. ZÁVĚREČNÁ USTANOVENÍ

- (i) Stavebník, Žadatel nebo jím pověřená třetí osoba je počínaje Dnem převzetí Vyjádření povinen užít informace a data uvedená ve Vyjádření pouze a výhradně k účelu, pro který mu byla tato poskytnuta. Stavebník, Žadatel nebo jím pověřená třetí osoba není oprávněn informace a data rozmnožovat, rozšiřovat, pronajímat, půjčovat či jinak umožnit jejich užívání třetí osobou bez předchozího písemného souhlasu společnosti CETIN.
- (ii) Pro případ porušení kterékoliv z povinností Stavebníka, Žadatele nebo jím pověřené třetí osoby, založené Vyjádřením /nebo těmito VPOSEK je Stavebník, Žadatel či jím pověřená třetí osoba odpovědný za veškeré náklady a škody, které společnosti CETIN vzniknou porušením povinností Stavebníka, Žadatele nebo jím pověřené třetí osoby.

Číslo jednací: 729839/22

Číslo žádosti: 0122 989 853

Informace o možném napojení na SEK ve vlastnictví společnosti CETIN a.s.

CETIN a.s. IČO: 04084063 („**CETIN**“) Vám poskytuje dle ustanovení § 161 odst. 1 Stavebního zákona tyto informace o podmínkách napojení Stavby a/nebo budovy označené v Žádosti na již existující SEK:

- (i) abychom Vám mohli sdělit konkrétní podmínky pro napojení Stavby a/nebo budovy označené v Žádosti na již existující SEK, vyplňte a odešlete prosím formulář dostupný na <https://www.cetin.cz/web/dokumentace-site/stanoveni-podminek-pripojeni>. Po odeslání formuláře se s Vámi spojí kontaktní osoba ze společnosti CETIN, která pro Vás bude koordinátorem případného napojení Stavby a/nebo budovy označené v Žádosti („**Kontaktní osoba CETIN**“). Kontaktní osoba CETIN Vám poskytne informace o technickém řešení napojení Stavby a/nebo budovy označené v Žádosti na již existující SEK a stanoví přípojný bod na již existující SEK;
- (ii) předpokladem pro napojení Stavby a/nebo budovy označené v Žádosti na již existující SEK je získání všech povolení a souhlasů vyžadovaných platnými právními předpisy pro vybudování té části SEK, která je nezbytná pro napojení Stavby a/nebo budovy označené v Žádosti na již existující SEK, je-li povolení a souhlasů dle platných právních předpisů pro vybudování SEK třeba, a rovněž splnění veškerých technických podmínek pro napojení na již existující SEK;

Další pro Vás užitečné informace k napojení na SEK ve vlastnictví CETIN:

- pokud Vaše Stavba bude umístována na základě správního rozhodnutí, doporučujeme žádost o vydání takového správního rozhodnutí podat tak, aby žádost obsahovala rovněž stavbu přípojky k SEK;
- doporučujeme stavbu přípojky k SEK v žádosti o vydání správního rozhodnutí označit jako stavební objekt - „SO trasa SEK společnosti CETIN a.s.“;
- trasu přípojky k SEK a místo napojení přípojky k SEK na již existující SEK CETIN konzultujte prosím s Kontaktní osobou CETIN;
- v případě, že jste dali na naše doporučení, a Vaše žádost o vydání správního rozhodnutí k umístění Stavby obsahovala rovněž stavbu přípojky k SEK, informujte Kontaktní osobu CETIN o nabytí právní moci správního rozhodnutí vydaného na Stavbu a stavbu přípojky k SEK, CETIN se s Vámi dohodne na postoupení těch práv a povinností ze správního rozhodnutí, která se vztahují ke stavbě přípojky k SEK, a výstavbu přípojky k SEK zajistí;
- stavíte-li budovu a/nebo je-li budova podstatně rekonstruována, mějte prosím na paměti, že budova musí být vybavena fyzickou infrastrukturou uvnitř budovy, která umožní zavedení sítě elektronických komunikací až do koncového bodu sítě v prostoru budovy, který užívá koncový uživatel, budova musí být vybavena přístupovým bodem budovy - tyto požadavky na budovu jsou určeny právním předpisem, zákonem č. 194/2017Sb., o opatřeních ke snížení nákladů na zavádění vysokorychlostních sítí elektronických komunikací a o změně některých souvisejících zákonů, ve znění pozdějších předpisů;
- doporučujeme, abyste budovu připravili na následné vybudování vnitřních komunikačních rozvodů (např. trubkováním ve zdivu) nebo vybudovali vnitřní komunikační rozvody vlastní, tak, aby umožnily napojení k SEK;
- stavíte-li budovu, mějte na paměti, že tato musí umožňovat vstup silnoproudých a komunikačních kabelů do budovy, umístění rozvodných skříní a provedení vnitřních silnoproudých a komunikačních rozvodů až ke koncovému bodu sítě. Vnitřní komunikační rozvody musí splňovat požadavky na zabezpečení proti zneužití;
- CETIN Vám nabízí zhotovení typového projektu pro realizaci vnitřních rozvodů, koncového bodu sítě a řešení vstupu vedení SEK ke koncovému bodu sítě. Máte-li o zhotovení typového projektu zájem, prosím obraťte se na Kontaktní osobu CETIN, dohodne s Vámi vše potřebné.

Požadujete-li jakékoliv další informace o možném napojení Stavby a/nebo budovy označené v Žádosti na již existující SEK, prosíme kontaktujte Kontaktní osobu CETIN.

Na www.zrychlujemecsko.cz můžete zjistit, jak je lokalita, kterou jste označil v Žádosti pokryta SEK ve vlastnictví CETIN, jakou rychlost připojení SEK umožňuje, a jak takové připojení můžete získat.

Číslo jednací: 729839/22

Číslo žádosti: 0122 989 853

Informace k vytyčení *SEK*

V případě požadavku na vytyčení *PVSEK* společnosti *CETIN a.s.* se, prosím, obračejte na společnosti uvedené níže.

CETIN a.s. - středisko Praha a Stř.Čechy

se sídlem: Českomoravská 2510/19, Libeň, 190 00 Praha 9
IČ: 04084063 DIČ: CZ04084063
kontakt: tel: 238461858 obslužná doba po-pa 7 - 15 hod

TEMO-TELEKOMUNIKACE, a.s. - výhradní dodavatel společnosti CETIN a.s.

se sídlem: U Záběhlického zámku 233/15, 106 00 Praha 10
IČ: 25740253 DIČ: CZ25740253
kontakt: Michal Nun, mobil: 601 378 578, vytyceni@temo.cz

ARITMET s.r.o.

se sídlem: Gutova 2134/26, 100 00 Praha 10
IČ: 27951529 DIČ: CZ27951529
kontakt: Mikuláš Záworka, mobil: 606213599, e-mail: mikulas.zaworka@arimet.cz
Štěpán Klemens, mobil: 728445254, e-mail: stepan.klemens@arimet.cz

AZ GEONET - Pavel Kazda

se sídlem: Sedláčkova 1436/14, 500 02 Hradec Králové
IČ: 72885777 DIČ: CZ7308093045
kontakt: Pavel Kazda, mobil: 776020134, e-mail: azgeonet@seznam.cz

FEM - Miloš Fejfar

se sídlem: Lužany 209, 507 06 Lužany
IČ: 01735977 DIČ:
kontakt: Miloš Fejfar, mobil: 602483031, e-mail: fejfarmilos@seznam.cz

FORTEl s.r.o.

se sídlem: Nušlova 2286, 158 00 Praha 5
IČ: 62909380 DIČ: CZ62909380
kontakt: Petr Lásk, mobil: 602308933, e-mail: fortel@fortel.cz

Chadima Zdeněk

se sídlem: Máchova 257, 539 73 Skuteč
IČ: 01222163 DIČ:
kontakt: Zdeněk Chadima, tel: 731115933, e-mail: z.chadima@tiscali.cz

Ing. Václav Hlavatý

se sídlem: V Lukách 2162, 269 01 Rakovník
IČ: 44255501 DIČ:
kontakt: Ing. Václav Hlavatý, mobil: 606632506, e-mail: dobrahlava@seznam.cz

Milouš Koloušek

se sídlem: Novovysočanská 827/36, 190 00 Praha - Vysočany
IČ: 76397238 DIČ:
kontakt: Milouš Koloušek, mobil: 605297296, e-mail: mkolousek@ixcon.cz

Číslo jednací: 729839/22

Číslo žádosti: 0122 989 853

Miroslav Kraušner

se sídlem: Jaselská 1159, 295 01 Mnichovo Hradiště
IČ: 64721051 DIČ: CZ64721051
kontakt: Miroslav Kraušner, mobil: 602350825, e-mail: spojdrat@seznam.cz

NEWTELELINE spol. s r.o.

se sídlem: Praha 6, Bělohorská 185/163 169 00
IČ: 48108421 DIČ: CZ48108421
kontakt: Michal Schonauer, mobil: 608333920, e-mail: michal.schonauer@ntl.cz

SITEL, spol. s r.o.

se sídlem: Baarova 957/15, 140 00 Praha 4
IČ: 44797320 DIČ: CZ 44797320
kontakt: Zdeněk Halamka, mobil: 602 234 287, e-mail: zhalamka@sitel.cz

SPOJMONT s.r.o.

se sídlem: Žitavského 556, 156 00 Praha 5
IČ: 61501387 DIČ: CZ61501387
kontakt: Miloslav Možný, mobil: 777794853, e-mail: info@spojmont.cz
Jan Adámek, mobil: 777226627, e-mail: info@spojmont.cz

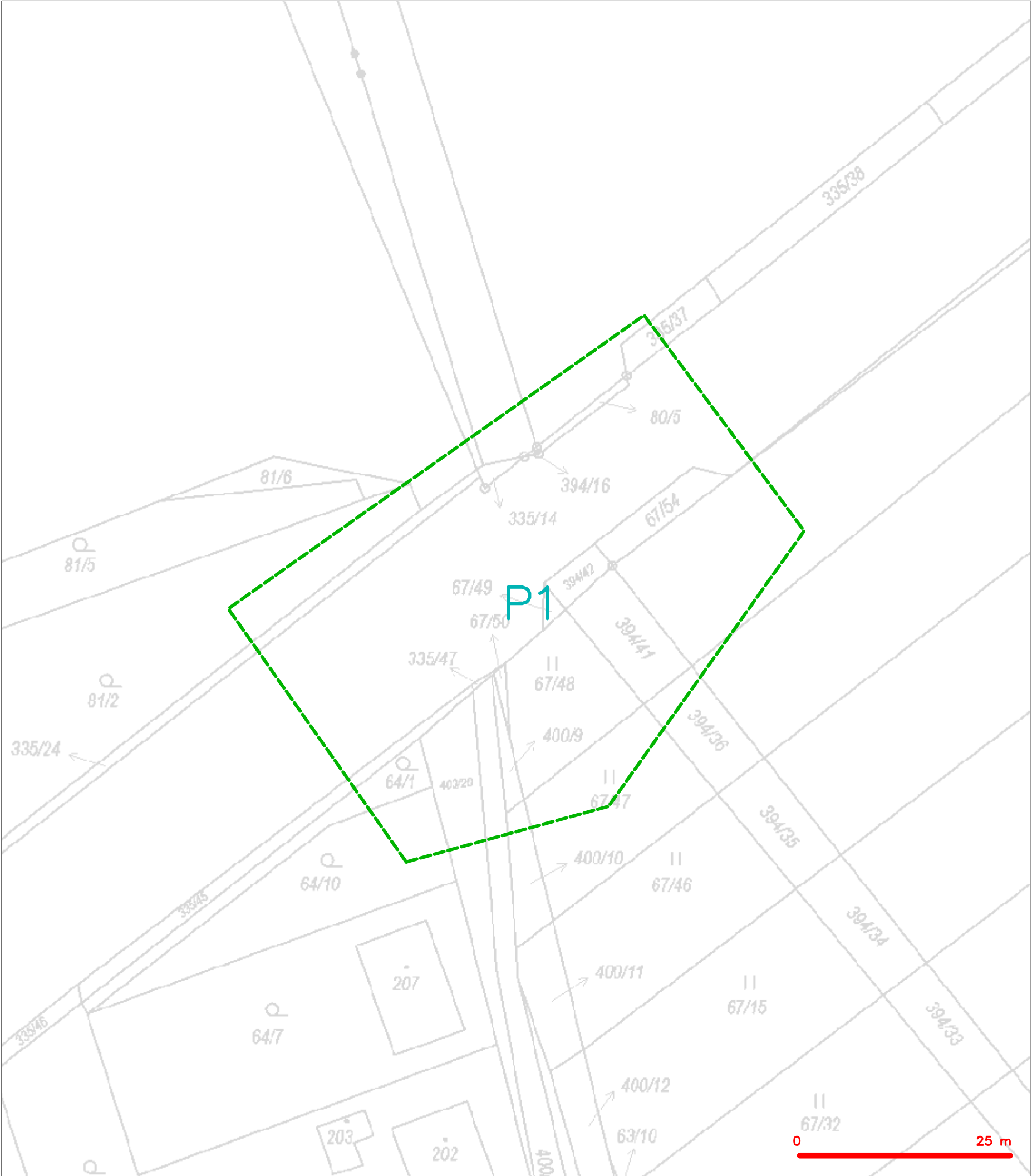
SUPTel a.s.

se sídlem: Hřbitovní 1322/15, 312 16 Plzeň
IČ: 25229397 DIČ: CZ25229397
kontakt: Bohumír Fulín, mobil: 724635314, e-mail: fulin@suptel.cz
Jiří Kalfířt, mobil: 724635351, e-mail: kalfirt@suptel.cz
Vlastimil Koudelka, mobil: 725277777, e-mail: koudelka@suptel.cz


Vegacom, a.s.

se sídlem: Novodvorská 1010/14, 142 01 Praha4
IČ: 25788680 DIČ: CZ25788680
kontakt: Milan Novotný, mobil: 724 437 713, e-mail: novotnym@vegacom.cz.

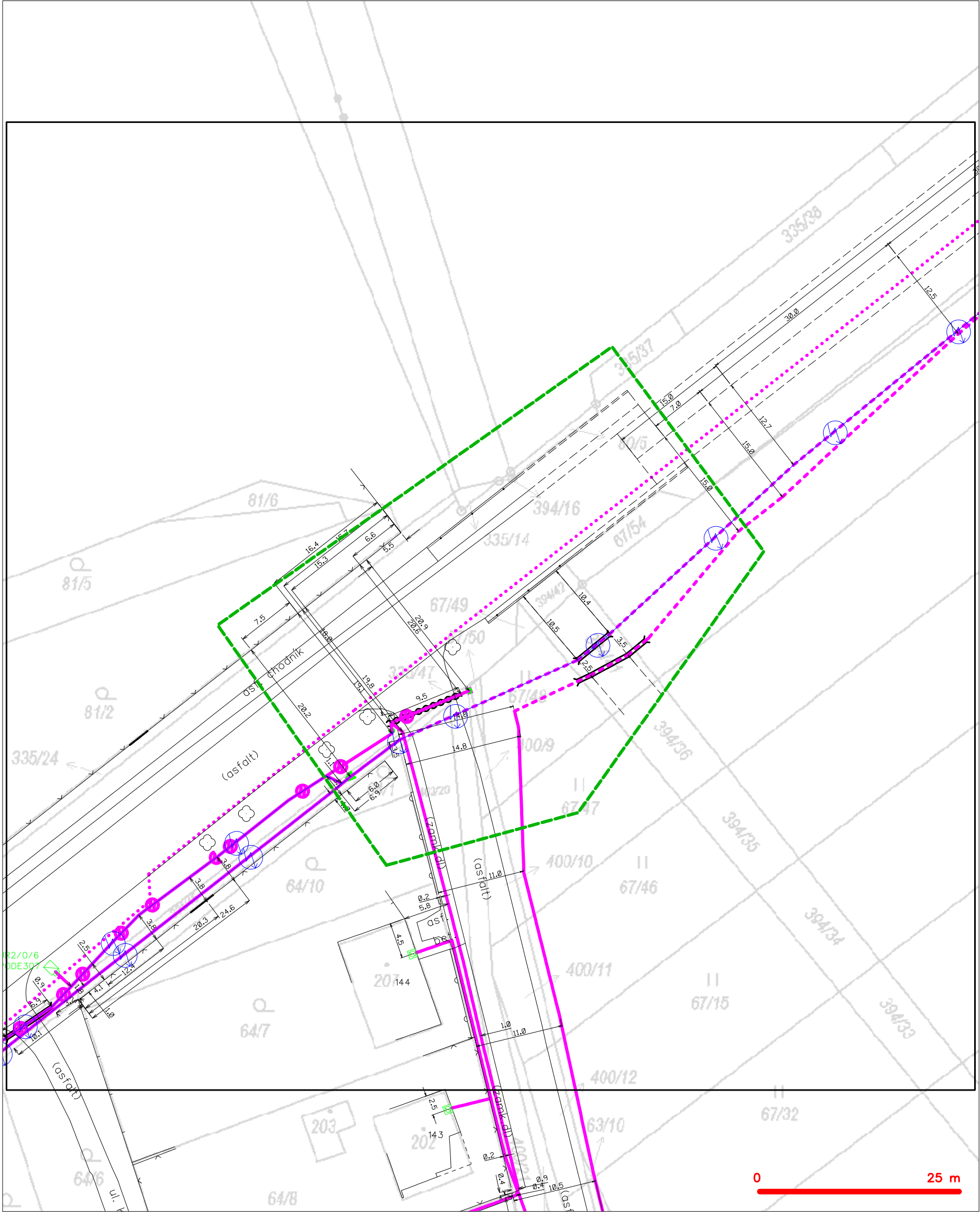
SITUAČNÍ VÝKRES - ZÁJMOVÉ ÚZEMÍ



LEGENDA
----- hranice zájmového území k vyjádření


CETIN a.s.
Českomoravská 2510/19, Libeň
190 00 Praha 9
DIČ: CZ04084063
102

SITUAČNÍ VÝKRES - POLYGON 1



— — — — —	hranice zájmového území k vyjádření	— — — — —	nezaměřený průběh optického kabelu, HDPE trubky
— — — — —	NV přípojka, území s NV přípojkou CETIN	— — — — —	nebo souběh optického a metalického kabelu
— — — — —	zaměřený průběh metalického kabelu	— — — — —	radiové sítě, ochranné pásmo radiové sítě
— — — — —	zaměřený průběh optického kabelu, HDPE trubky	— — — — —	nadzemní sítě
— — — — —	nebo souběh optického a metalického kabelu	— — — — —	neprovazované sítě
— — — — —	nezaměřený průběh metalického kabelu	— — — — —	podzemní sítě cizí
— — — — —	nadzemní sítě cizí	— — — — —	sítě s NV



naše značka
5002664629

vyřizuje
Jaroslav Kápička

datum
04.08.2022

Projekční kancelář PRIS spol. s r.o.
Osová 717/20
62500 Brno

Věc:

II/611 Poděbrady, most ev.č. 611-014

K.ú. - p.č.: Kluk, Polabec

Stavebník: Projekční kancelář PRIS spol. s r.o., Osová 717/20, 62500 Brno

Účel stanoviska: Informace o poloze a průběhu plynárenského zařízení

GasNet, s.r.o., jako provozovatel distribuční soustavy (PDS) a technické infrastruktury, zastoupený GasNet Služby, s.r.o., vydává toto stanovisko:

TOTO STANOVISKO SLOUŽÍ POUZE JAKO SDĚLENÍ O POLOZE A PRŮBĚHU PLYNÁRENSKÝCH ZAŘÍZENÍ A PLYNOVODNÍCH PŘÍPOJEK (dále jen PZ) V ZÁJMOVÉM ÚZEMÍ VYZNAČENÉM V PŘÍLOZE.

STANOVISKO BYLO VYGENEROVÁNO NA ZÁKLADĚ VAŠÍ ŽÁDOSTI AUTOMATICKY.

V zájmovém území vyznačeném v příloze tohoto stanoviska, nebo jeho blízkosti se NACHÁZÍ PROVOZOVANÁ PZ ve vlastnictví nebo správě GasNet s.r.o. - viz příloha s informativní polohou PZ a informací v legendě.

Upozorňujeme, že v zájmovém území vyznačeném v příloze tohoto stanoviska se mohou nacházet PZ, která jsou ve fázi výstavby a doposud nebyla předána GasNet s.r.o. k provozování.

Taktéž se v zájmovém území mohou nacházet PZ jiných vlastníků či správců, případně i dlouhodobě nefunkční/neprovozovaná PZ bez dostupných informací o jejich poloze a vlastnictví.

Tato PZ NEJSOU v příloze vyznačena a NEJSOU předmětem tohoto stanoviska.

TOTO STANOVISKO NELZE POUŽÍT PRO:

- jednání s orgány státní správy ve věcech územního plánování a stavebního řádu dle zákona č. 183/2006 Sb. v platném znění ve věci územního řízení, řízení o územním souhlasu, veřejnoprávní smlouvy pro umístění stavby, zjednodušeného územní řízení, ohlášení, stavebního řízení, společné územního a stavebního řízení, vodoprávního rozhodnutí, veřejnoprávní smlouvy o provedení stavby nebo oznámení stavebního záměru s certifikátem autorizovaného inspektora.

- pro zahájení stavební činnosti v ochranném a bezpečnostním pásmu PZ včetně objednání vytyčení za tímto účelem

TOTO STANOVISKO LZE POUŽÍT POUZE PRO:

- případné upřesnění polohy PZ jeho vytyčením za účelem zpracování projektové dokumentace stavby. Vytyčení provede příslušná provozní oblast ZDARMA. Formulář a kontakt naleznete na <https://www.gasnet.cz/cs/ds-vytyceni-pz/>, lze využít QR kód, který je uveden v tomto stanovisku. Při podání žádosti uvede žadatel naši značku (číslo jednací) uvedenou v úvodu tohoto stanoviska. O provedeném vytyčení trasy bude sepsán protokol.

POKUD HODLÁTE POUŽÍT POSKYTNUTÉ INFORMACE PRO ZPRACOVÁNÍ PROJEKTOVÉ DOKUMENTACE (dále jen PD) ZA ÚČELEM ZÍSKÁNÍ SOUHLASU SE STAVEBNÍ ČINNOSTÍ V OCHRANNÉM A BEZPEČNOSTNÍM PÁSMU PZ, SDĚLUJEME VÁM TYTO DALŠÍ INFORMACE:

1) O poskytnutí polohy stávajících PZ ve správě GasNet, s.r.o. v digitální podobě (dgn,dwg) lze požádat prostřednictvím služby Vektorová data, která je dostupná na <https://dpo.gasnet.cz/zadost-o-vektorova-data>. Tato služba je určena odborné veřejnosti (projekční firmy) a obcím a krajům (oblast územního plánování).

2) PD, ve které budou zakreslena PZ dle poskytnutých mapových nebo elektronických podkladů, požadujeme předložit k

GasNet Služby, s.r.o.

Plynárenská 499/1 · Zábřovice · 602 00 Brno · T 555 90 10 10 · www.gasnet.cz

IČ: 27935311 · DIČ: CZ27935311

Zápis do obchodního rejstříku: Krajský soud v Brně, sp. zn. C 57165, dne 26. 7. 2007

Certificate of incorporation: Regional Court in Brno, ref. number C 57165, on 26th July 2007

Zákaznická linka GasNet 555 90 10 10, info@gasnet.cz, www.gasnet.cz

odsouhlasení podáním žádosti na portálu Distribuce plynu online <https://dpo.gasnet.cz/zadost-o-stanovisko>. Tato povinnost je dána ustanovením zákona č. 458/2000 Sb., §68 a §69.

3) PD bude vypracována ve smyslu stavebního zákona č. 183/2006 Sb. ve znění pozdějších předpisů.

4) Pokud v poskytnutých mapových podkladech naleznete informaci o PLÁNOVANÉ STAVBĚ PŘED REALIZACÍ, jedná se o situaci, kdy v zájmovém území nebo v jeho blízkosti se připravuje plynárenská stavba (rekonstrukce, nová výstavba, přeložka). V případě, že se bude jednat o připravovanou investici GasNet s.r.o., požadujeme Vaši stavbu koordinovat s naším záměrem.

5) Pokud v poskytnutých mapových podkladech naleznete informaci o PROVEDENÉ VÝSTAVBĚ, KTERÁ NENÍ UVEDENA DO PROVOZU, jedná se o situaci, kdy v zájmovém území nebo v jeho blízkosti je vybudováno PZ, které bude v blízké době uvedeno do provozu. Na tato PZ se vztahují ochranná, případně bezpečnostní pásma dle zákona č. 458/2000 Sb. ve znění pozdějších předpisů. Informace o možnosti poskytnutí digitálních dat (dgn,dwg) a podmínky výdeje získáte na adrese: <http://www.gasnet.cz/cs/zadost-o-vektorova-data/>.

6) Pokud Vaše zájmové území protíná PÁSMO VLIVU ANODOVÉHO UZEMNĚNÍ STANICE KATODICKÉ OCHRANY (SKAO), je třeba individuálního posouzení v závislosti na připravované stavbě. Je nutné podat novou žádost na <https://dpo.gasnet.cz/zadost-o-stanovisko> s důvodem žádosti Předprojektová příprava. K žádosti připojte podrobné informace o záměru stavby a její konstrukci. Obdržíte stanovisko, kde budou sděleny podrobné podmínky pro umístění stavby v blízkosti tohoto řízení.

7) V případě potřeby dalších informací kontaktujte technika prostřednictvím Kontaktního systému <http://www.gasnet.cz/cs/kontaktni-system/> (Stanovisko k existenci sítí a ke stavbě NEplynárenského zařízení).

PLYNOFIKACE NEMOVITOSTI:

Požadavek na připojení nového odběrného místa nebo technické změny u existujícího odběrného místa musí být projednán prostřednictvím žádosti o připojení k distribuční soustavě. Podrobné informace naleznete na stránkách GasNet s.r.o. <https://www.gasnet.cz/cs/zakaznik/>.

V případě, že plánovaná plynifikace vyvolá rozšíření plynovodní sítě (připojení více odběrných míst), musí být toto projednáno s GasNet s.r.o. Podrobné informace naleznete na stránkách <https://www.gasnet.cz/cs/zadost-o-rozsireni-ds/>.

Toto stanovisko platí pouze pro území vyznačené v příloze tohoto stanoviska a to 24 měsíců ode dne jeho vydání.

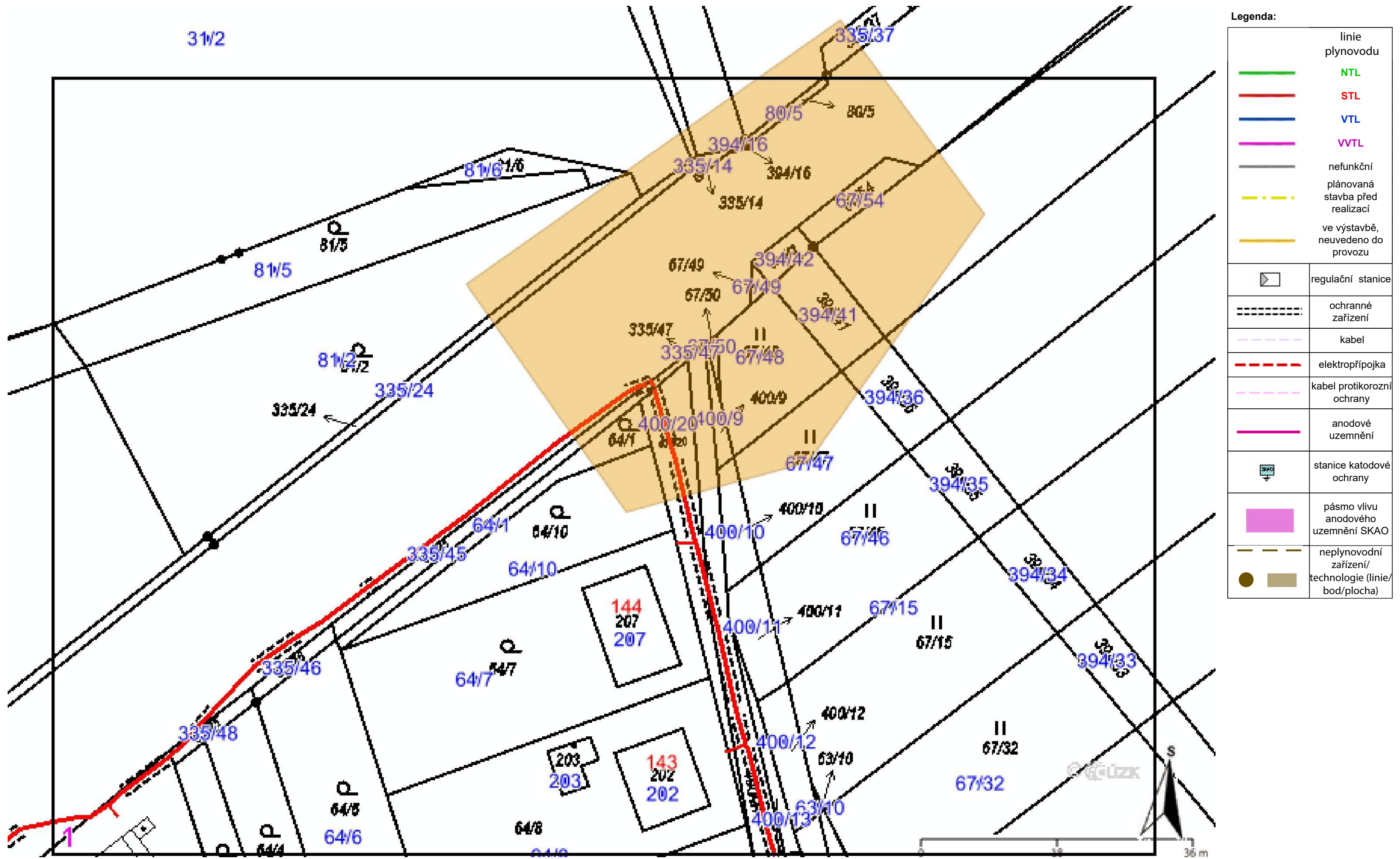
Za správnost a úplnost dokumentace předložené s žádostí včetně jejího souladu s platnými předpisy plně zodpovídá její zpracovatel. Stanovisko nenahrazuje případná další stanoviska k jiným částem stavby.

V případě další korespondence nebo jednání (např. změna stavby) uvádějte naši značku - 5002664629 a datum tohoto stanoviska. Kontakty jsou k dispozici na <https://www.gasnet.cz/cs/kontaktni-system/>.



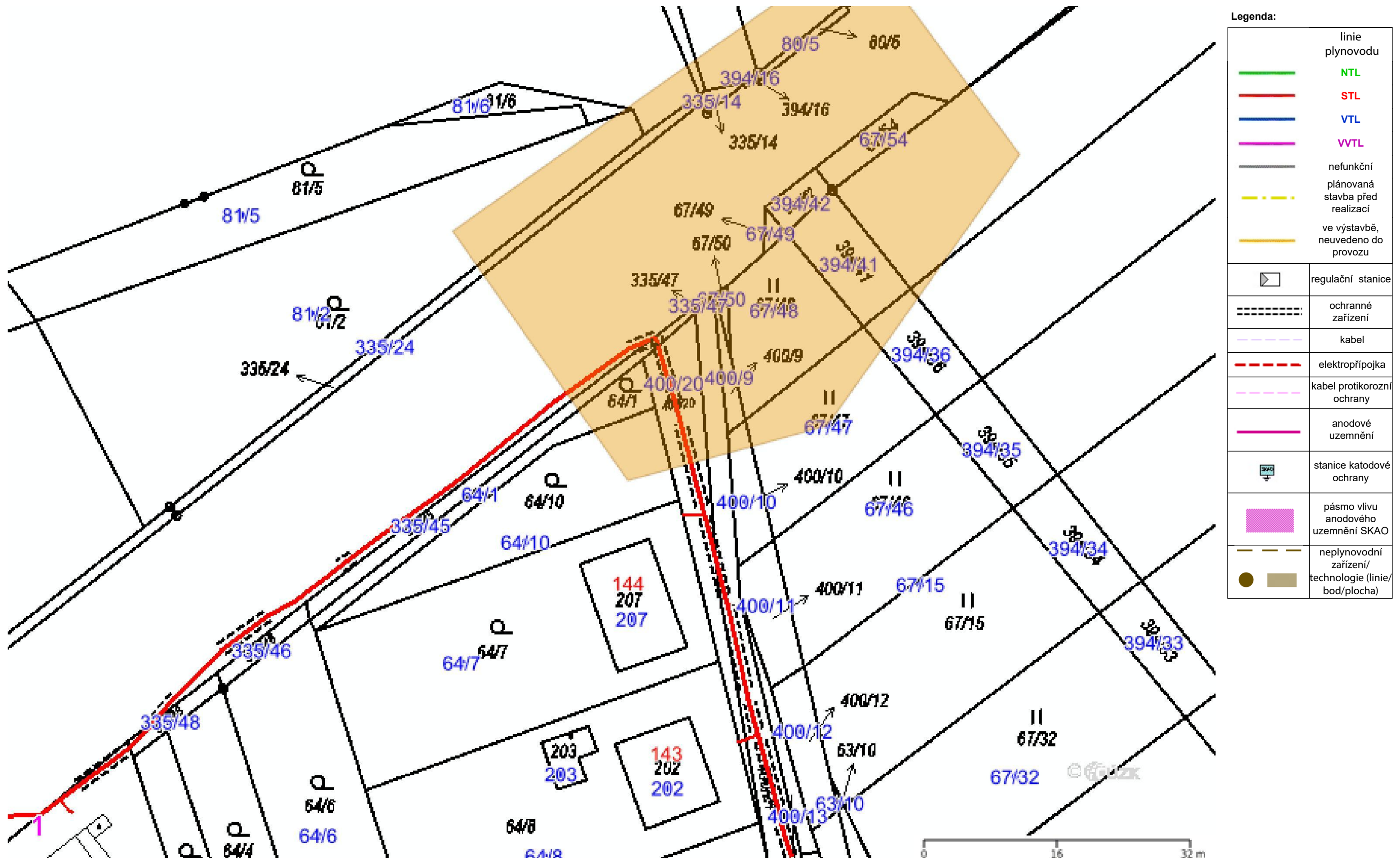
GasNet, s.r.o.
zastoupená společností GasNet Služby, s.r.o., IČ 27935311
Jaroslav Kápička
Vedoucí zpracování externích požadavků
Odbor zpracování externích požadavků

Přílohy: Detailní zákres plynárenského zařízení



Legenda:

	linie plynovodu
	NTL
	STL
	VTL
	WVTL
	nefunkční
	plánovaná stavba před realizací
	ve výstavbě, neuvedeno do provozu
	regulační stanice
	ochranné zařízení
	kabel
	elektropřípojka
	kabel protikorozní ochrany
	anodové uzemnění
	stanice katodové ochrany
	pásmo vlivu anodového uzemnění SKAO
	neplynovodní zařízení/technologie (linie/bod/plocha)





Technické služby města Poděbrad s.r.o.,

Projekční kancelář PRIS spol. s r.o.
Kučerová Vlasta
Osová 717/20
62500 Brno

Vyřizuje: Tichý/ č.j. 16/2022

Tel.: + 325 630 040

E-mail.: tichy@tsmp-podebrady.cz

Věc: Vyjádření k sítím na akci: „II/611 Poděbrady, most ev.č. 611-014“

V místě realizace PD se vyskytuje námi spravované stávající vedení VO, dojde ke křížení. Je nutné před zahájením stavby nechat provést fyzické vytýčení. Spojí se s Vámi pan Hladík (737 036 076)

Toto vyjádření nenahrazuje vyjádření Města Poděbrad a vždy je nutné požádat o vyjádření Město Poděbrady samostatně.

S pozdravem

Ing. Jan Tichý
vedoucí úseku

Technické služby
města Poděbrad s.r.o.,
Kozinova 1/II, 290 01 Poděbrady
IČO: 25798278
DIČ: CZ25798278

Tel.: +420 325 630 040

Mobil: +420 731 502 925

E-mail: tichy@tsmp-podebrady.cz

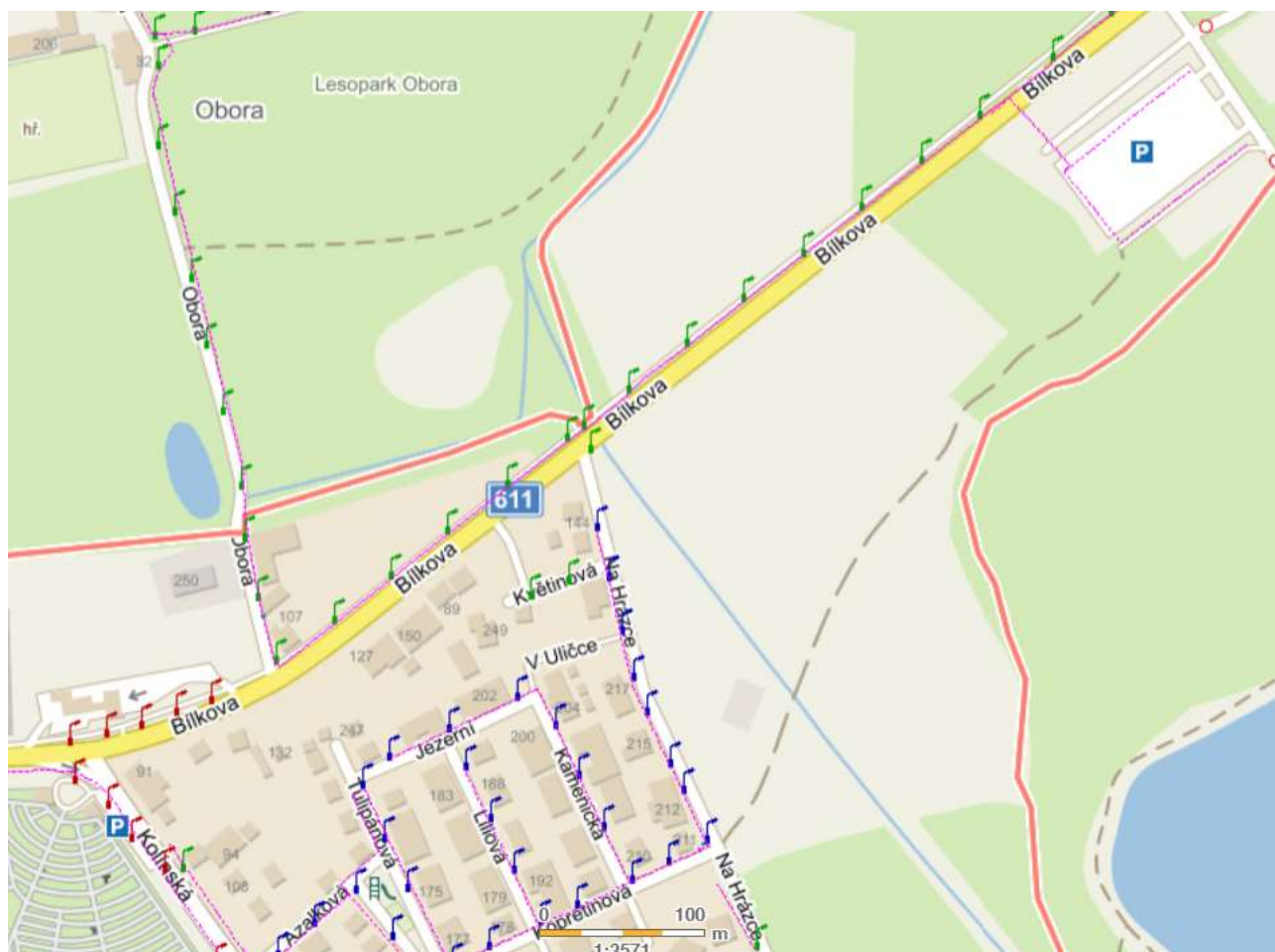
Technické služby města Poděbrady s.r.o.
Kozinova 1/II, 290 01 Poděbrady
IČ: 25798278

V Poděbradech 15.9.2022

Příloha: snímek trasy VO

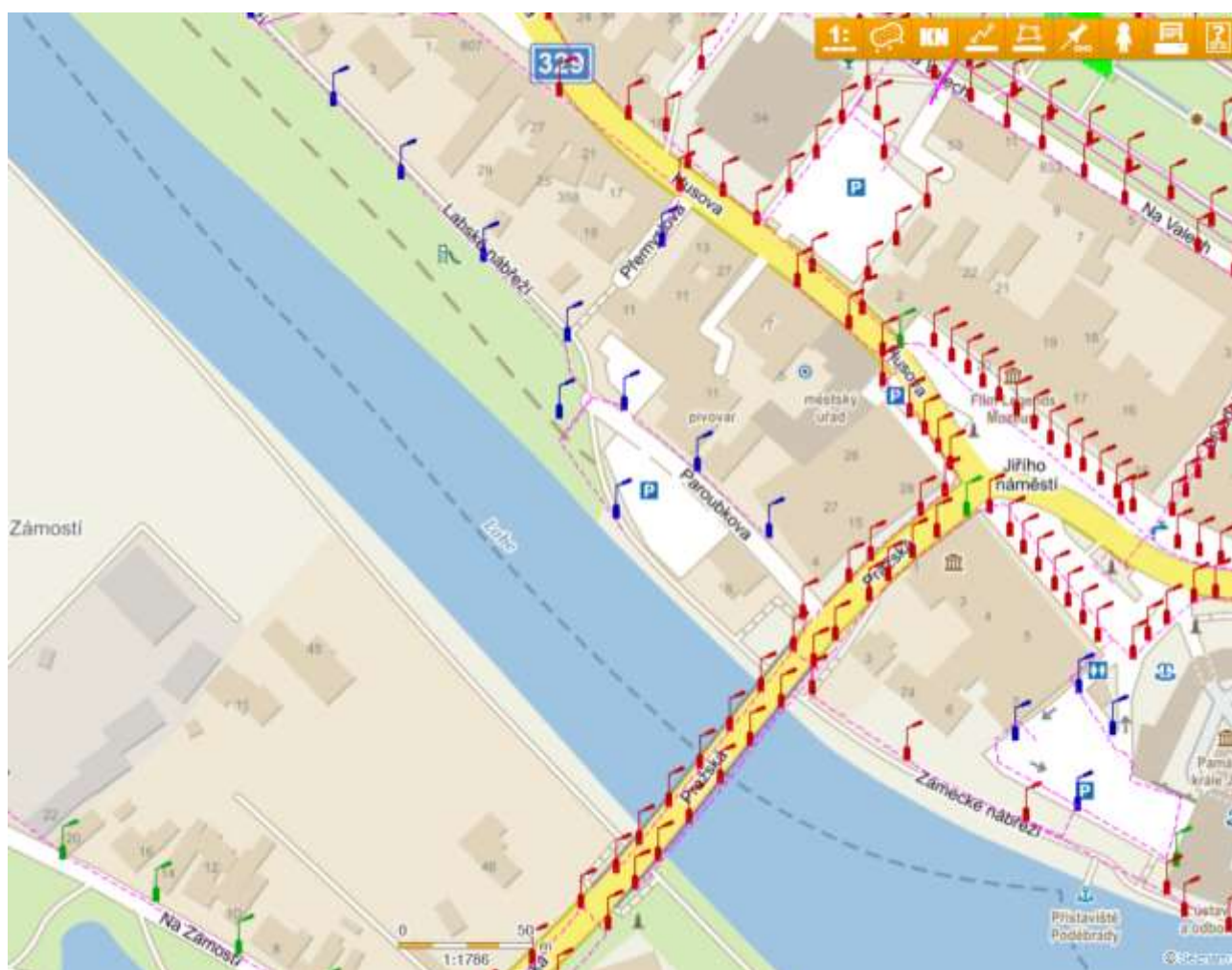


Technické služby města Poděbrad s.r.o.,





Technické služby města Poděbrad s.r.o.,





Technické služby města Poděbrad s.r.o.,





Vak Nymburk, a.s.
Bobnická 712
288 21 Nymburk

Email: stanovisko@vak-nymburk.cz
Tel: 325 513 243

Stanovisko k existenci sítě

Číslo žádosti	20220681	
---------------	----------	--

Žadatel					
Název organizace	Projekční kancelář PRIS spol. s r.o.	IČ	46974806		
Příjmení, jméno, titul	Kučerová Vlasta Vlasta				
Obec	Brno	PSČ	62500		
Ulice / č.p. / č.o./	Osová 717/20				
E-mail	vlasta.kucerova@pris.cz	Telefon	602756176	Fax	

Stavebník					
Název organizace	Projekční kancelář PRIS spol. s r.o.	IČ	46974806		
Příjmení, jméno, titul	Kučerová Vlasta Vlasta				
Obec	Brno	PSČ	62500		
Ulice / č.p. / č.o./	Osová 717/20				
E-mail	vlasta.kucerova@pris.cz	Telefon	602756176	Fax	

Název stavby	II 611 Poděbrady, most ev.č. 611-014
--------------	--------------------------------------


V zájmovém území se nachází podzemní zařízení ve správě naší a.s.

Veškeré grafické podklady našich sítí jsou pouze informativní. Před zahájením stavby žádejte o vytyčení našich sítí v předpokládaném místě stavby. Podle § 23 odst. 3 zákona č. 274/2001 Sb., o vodovodech a kanalizacích jsou vymezena ochranná pásma vodovodních řadů a kanalizačních stok do průměru 500 mm včetně 1,5 m na každou stranu, nad průměr 500 mm 2,5 m na každou stranu. V ochranném pásmu vodovodního řadu nebo kanalizační stoky lze provádět zemní práce, stavby, umisťovat konstrukce nebo podobná zařízení či provádět činnosti, které omezují přístup k vodovodnímu řadu nebo kanalizační stoky nebo které by mohly ohrozit jejich technický stav nebo plynulé provozování jen s naším písemným souhlasem. Při zasahování do terénu, včetně zásahu do pozemních komunikací nebo jiných staveb v ochranném pásmu, je stavebník, v jehož zájmu se tyto zásahy provádějí, povinen na svůj náklad neprodleně přizpůsobit nové úrovni povrchu veškerá zařízení a příslušenství vodovodního řadu a kanalizační stoky mající vazbu na terén, pozemní komunikaci nebo jinou stavbu. Tyto práce smí provádět pouze s naším souhlasem.

Toto stanovisko slouží pouze k ověření existence inženýrských sítí nebo jiných zájmů společnosti Vodovody a kanalizace, a.s. jako podklad pro informaci o území a ke zpracování projektové dokumentace, nikoli jako stanovisko k územnímu a stavebnímu řízení, změně užívání stavby nebo změně využití území.

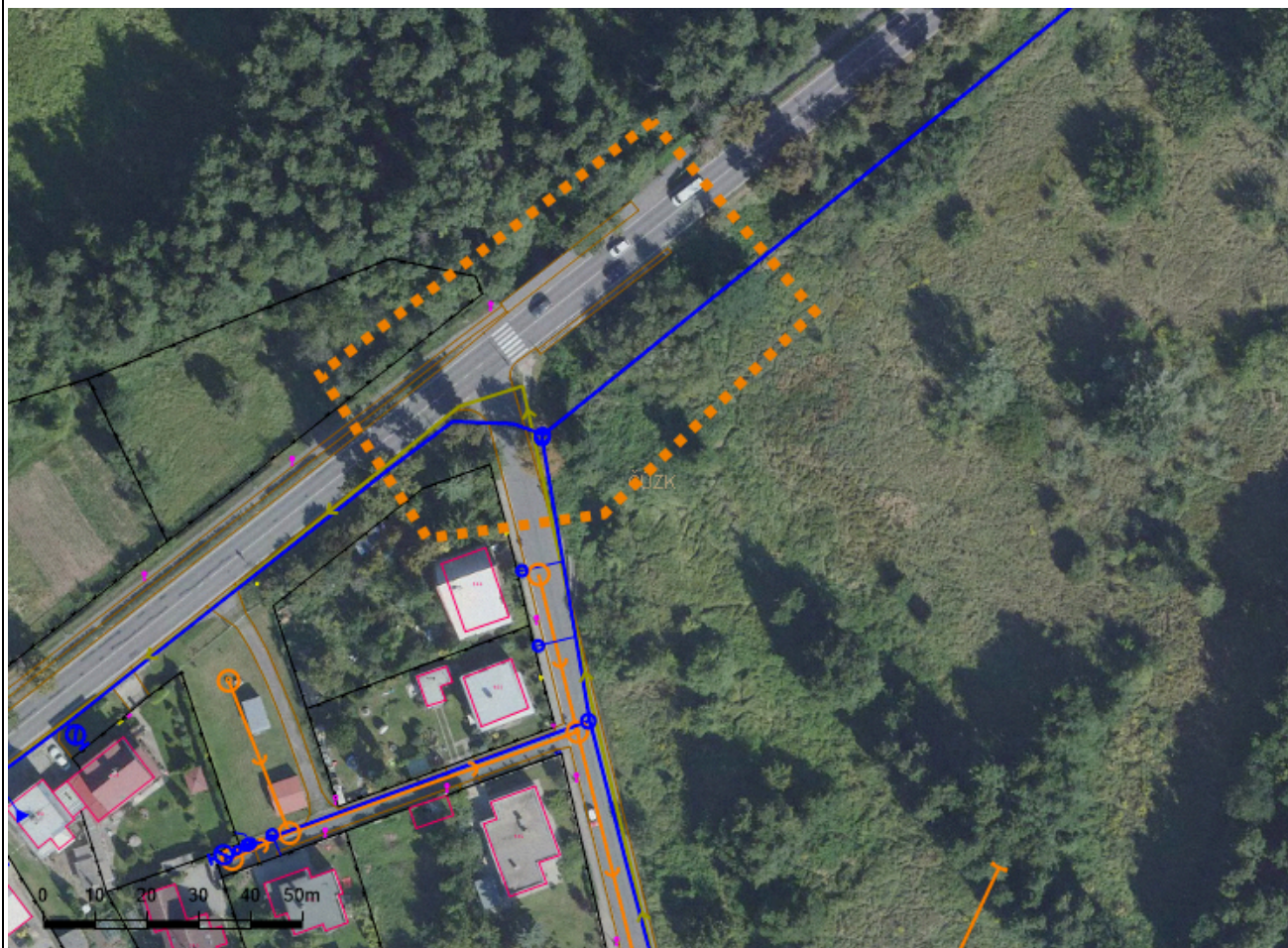
Stanovisko má platnost 12 měsíců.

V Nymburce, 4. 8. 2022


Vodovody a kanalizace, a.s.
288 21 Nymburk, Bobnická 712
IČO 46357009, DIČ CZ46357009

Zájmové území	(viz. příloha)
---------------	----------------

		Příloha č.1	
Obec	Poděbrady	k žádosti	20220681



Legenda

KANALIZACE

- hlavní řad - gravitační
- hlavní řad - tlaková
- hlavní řad - podtlaková
- přípojka - gravitační
- přípojka - tlaková
- přípojka - podtlaková

- ovládací kabel
- hydrant

VODOVOD

- hlavní řad
- hlavní řad
- hlavní řad - užitkový vodovod
- přípojka
- přípojka
- přípojka - užitkový vodovod

- neověřený průběh
- neprovozované, zrušené vedení

Vystaveno dne	4. 8. 2022	Platnost do	4. 8. 2023
---------------	------------	-------------	------------

		Příloha č.2	
Obec	Poděbrady	k žádosti	20220681
<p style="text-align: center;"><u>Všeobecné podmínky pro zahájení stavby</u></p> <p style="text-align: center;">středisko Poděbrady</p> <p>Provádění zemních prací v blízkosti podzemních vedení vodovodních a kanalizačních sítí včetně ovládacích kabelů (dále jen VaKS) se povoluje za těchto všeobecných podmínek:</p> <p>Vaše organizace je povinna učinit veškerá opatření, aby nedošlo k poškození podzemních vedení vodovodních a kanalizačních sítí včetně ovládacích kabelů stavebními pracemi, a to zejména tím, že zajistí:</p> <ul style="list-style-type: none"> a) investor je povinen uvědomit organizaci, která vydala toto vyjádření, o zahájení prací nejméně 10 dnů předem b) před zahájením prací vyznačení polohy VaKS ve staveništi (v trase) c) prostorovou polohu vedení ověřit sondami d) upozornit pracovníky, aby dbali při pracích v těchto místech nejvyšší opatrnosti a nepoužívali zde nevhodného nářadí a ve vzdálenosti nejméně 1,5 m po každé straně vyznačené trasy vedení nepoužívali žádných mechanizačních prostředků e) odkryté podzemní vodovodní nebo kanalizační vedení zabezpečit proti poškození f) nad trasou vedení dodržet zákaz pojíždění těžkými vozidly, dokud nebude provedena ochrana sítí proti mechanickému poškození g) při provádění zemních prací zhutnit zeminu pod vedeními a vyzvat Vodovody a kanalizace Nymburk, a.s. k provedení kontroly před zakrytím vedení, zda není viditelně poškozeno a zda byly dodrženy příslušné normy a stanovené podmínky. Tyto činnosti u naší organizace zajišťuje: pan Trnka Jaroslav tel.: +420325/630012, +420602/485794 h) každé jejich poškození neprodleně ohlásit naší organizaci, tel. na dispečink a.s. +420325/513804 i) aby při křížení nebo souběhu s nimi byla dodržena norma ČSN 736005 j) eventuální vytýčení polohy provede na základě žádosti, podané nejméně 10 dnů před požadovaným termínem p. Svoboda Aleš tel. +420602/422449 (příp. p. Brzák Ivo tel. +420725/215440). Tomuto pracovníkovi je nutno předložit toto vyjádření, popř. jeho kopii. k) v případě, že při zemních pracích budou zjištěny VaKS, které nejsou zakresleny ani vytýčeny, vytýčená poloha VaKS nesouhlasí se skutečností, je nutné práce okamžitě přerušit a tuto skutečnost nahlásit p. Svoboda Aleš (příp. p. Brzák Ivo), tel. +420325/513243 linka 16 <p>Nedodržení těchto podmínek je porušením § 23 zákona č. 274/2001 Sb., o veřejných vodovodech a kanalizacích, za které lze podle § 33 citovaného zákona uložit pokutu až do výše 1.000.000,- Kč v případě podnikající osoby, v případě občana se posuzuje porušení podmínek podle zákona č. 200/1990 Sb. o přestupcích, ve znění pozdějších předpisů, za které lze uložit pokutu do výše 15.000,- Kč.</p> <p>Žadatel uděluje společnosti Vodovody a kanalizace Nymburk, a.s. souhlas, aby ve smyslu ustanovení §11 zákona č. 101/2000 Sb. shromáždil a zpracoval osobní údaje žadatele nebo stavebníka uvedené v této žádosti. K jiným účelům nebude těchto údajů použito.</p>			
Vystaveno dne 4. 8. 2022		Platnost do 4. 8. 2023	

ŽADATEL

Projekční kancelář PRIS spol. s r.o.

Osová 717/20

62500 Brno

NAŠE ZNAČKA

0101786866

VYŘÍZENO DNE

04.08.2022

Sdělení o existenci energetického zařízení, sítě pro elektronickou komunikaci nebo zařízení technické infrastruktury společnosti ČEZ Distribuce, a. s., pro akci:

II/611 Poděbrady, most ev.č. 611-014

Vážený zákazníku,

dovolujeme si reagovat na Vaši žádost číslo 0101786866 ze dne 04.08.2022 o sdělení o existenci energetického zařízení, sítě pro elektronickou komunikaci nebo zařízení technické infrastruktury. Na Vámi uvedeném zájmovém území se **nenachází energetické zařízení, zařízení sítě pro elektronickou komunikaci nebo zařízení technické infrastruktury v majetku společnosti ČEZ Distribuce, a. s.**

Zároveň si Vás dovoluujeme upozornit, že se v zájmovém území může nacházet energetické zařízení, sítě pro elektronickou komunikaci nebo zařízení technické infrastruktury, které není v majetku společnosti ČEZ Distribuce, a. s.

Toto sdělení je platné do 04.02.2023.

V souvislosti s výše uvedeným si Vás dovoluujeme upozornit, že uvedené sdělení včetně jeho příloh představuje skutečnosti tvořící obchodní tajemství společnosti ČEZ Distribuce, a. s. Poskytnuté informace jsou dále také důvěrnými informacemi a obchodně citlivými informacemi společnosti ČEZ Distribuce, a. s. Z výše uvedených důvodů si Vás proto společnost ČEZ Distribuce, a. s., dovoluje upozornit, že s poskytnutými informacemi je potřeba nakládat dle platných právních předpisů, v opačném případě se vystavujete postihu ve smyslu platné právní úpravy. V této souvislosti si Vás dále dovoluujeme upozornit, že požadované informace nesmí být předány, sděleny, využity, zpřístupněny, či jiným způsobem postoupeny na jakoukoli třetí osobu bez předchozího prokazatelného souhlasu společnosti ČEZ Distribuce, a. s. Informace o existenci energetického zařízení, sítě pro elektronickou komunikaci a zařízení technické infrastruktury mohou být využity pouze pro účel, pro který byly vyžádány.

S pozdravem

ČEZ Distribuce, a. s.

Děčín, Děčín IV-Podmokly

Teplická 874/8

PSČ 405 02

IČ: 24729035

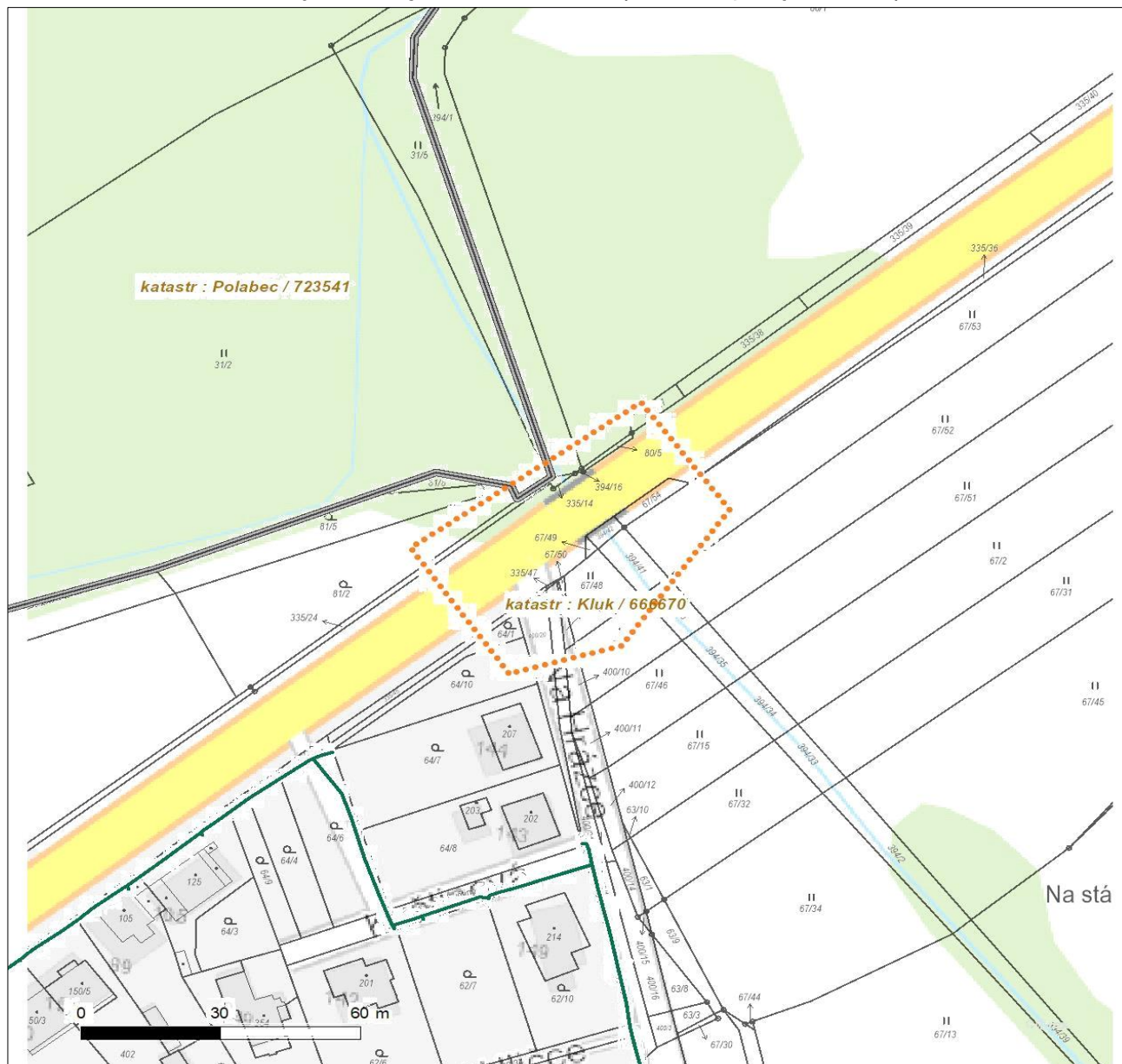
Přílohy

Situační výkres zájmového území

Platí pouze se sdělením číslo 0101786866.

Zakreslené polohy zařízení v příloze jsou pouze informativní.

Situační výkres zájmového území (klad mapových listů)



Není-li zobrazena katastrální mapa, zadejte žádost znovu. Katastrální mapa je generována prostřednictvím externí WMS služby, jejíž provoz nezajišťuje společnost ČEZ Distribuce, a. s.

LEGENDA

Podzemní vedení NN do 1 kV

Nadzemní vedení NN do 1 kV

Podzemní vedení VN do 35 kV

Nadzemní vedení VN do 35 kV

Podzemní vedení VVN 110 kV

Nadzemní vedení VVN 110 kV

NN přívod odběratele

Zařízení technické infrastruktury

Cizí energetické vedení

Zájmové území

TS

Stanice do 52 kV - stožárová

TS

Stanice do 52 kV - zděná

TR

Transformovna (nad 52 kV)

Probíhající investice ČEZ Distribuce

Stanice ČEZ Distribuce ve výstavbě

Zařízení ČEZ Distribuce ve výstavbě

Hranice katastrálního území

Nadzemní síť pro elektronickou komunikaci

Podzemní síť pro elektronickou komunikaci

HDPE trubka

Souběhy sítí pro elektronickou komunikaci s energetickými sítěmi:

Souběh s podzemním vedením NN do 1 kV

Souběh s nadzemním vedením NN do 1 kV

Souběh s podzemním vedením VN do 35 kV

Souběh s nadzemním vedením VN do 35 kV

Souběh s podzemním vedením VVN 110 kV

Souběh s nadzemním vedením VVN 110 kV



ŽADATEL

Projekční kancelář PRIS spol. s r.o.

Osová 717/20

62500 Brno

NAŠE ZNAČKA
0700587202

VYŘIZUJE / LINKA

VYŘÍZENO DNE
04.08.2022

Sdělení o existenci komunikačního vedení společnosti ČEZ ICT Services, a. s.

Název akce: **II/611 Poděbrady, most ev.č. 611-014**

Účel: **Existence sítí**

Vážený zákazníku,
dovolujeme si reagovat na Vaši žádost číslo 0700587202 ze dne 04.08.2022, která se týkala sdělení o existenci komunikačního zařízení na Vámi určeném zájmovém území.

Dle vědomí společnosti ČEZ ICT Services, a. s., se na Vámi vymezeném zájmovém území:
nenachází komunikační zařízení v majetku společnosti ČEZ ICT Services, a. s.

Zároveň si Vás dovoluujeme upozornit, že není vyloučeno, že se ve Vámi vymezeném zájmovém území nachází jiné zařízení, které není v majetku společnosti ČEZ ICT Services, a. s.

Toto sdělení je platné do 04.08.2023.

V souvislosti s výše uvedeným si Vás dovoluujeme upozornit, že sdělení o existenci či neexistenci sítí představuje skutečnosti tvořící obchodní tajemství společnosti ČEZ ICT Services, a. s. Poskytnuté informace jsou dále také důvěrnými informacemi společnosti ČEZ ICT Services, a. s. Z výše uvedených důvodů si Vás proto společnost ČEZ ICT Services, a. s., dovoluje upozornit, že s poskytnutými informacemi je potřeba nakládat dle platných právních předpisů, v opačném případě se vystavujete postihu ve smyslu platné právní úpravy. V této souvislosti si Vás dovoluujeme rovněž upozornit, že požadované informace nesmí být předány, sděleny, využity, zpřístupněny, či jiným způsobem postoupeny na jakoukoli třetí osobu bez předchozího prokazatelného souhlasu společnosti ČEZ ICT Services, a. s. Informace o existenci sítí mohou být využity pouze pro účel, pro který byly vyžádány.

ČEZ ICT Services, a. s.

Praha, Praha 4
Duhová 1531/3
PSČ 140 53
IČ: 26470411

Přílohy

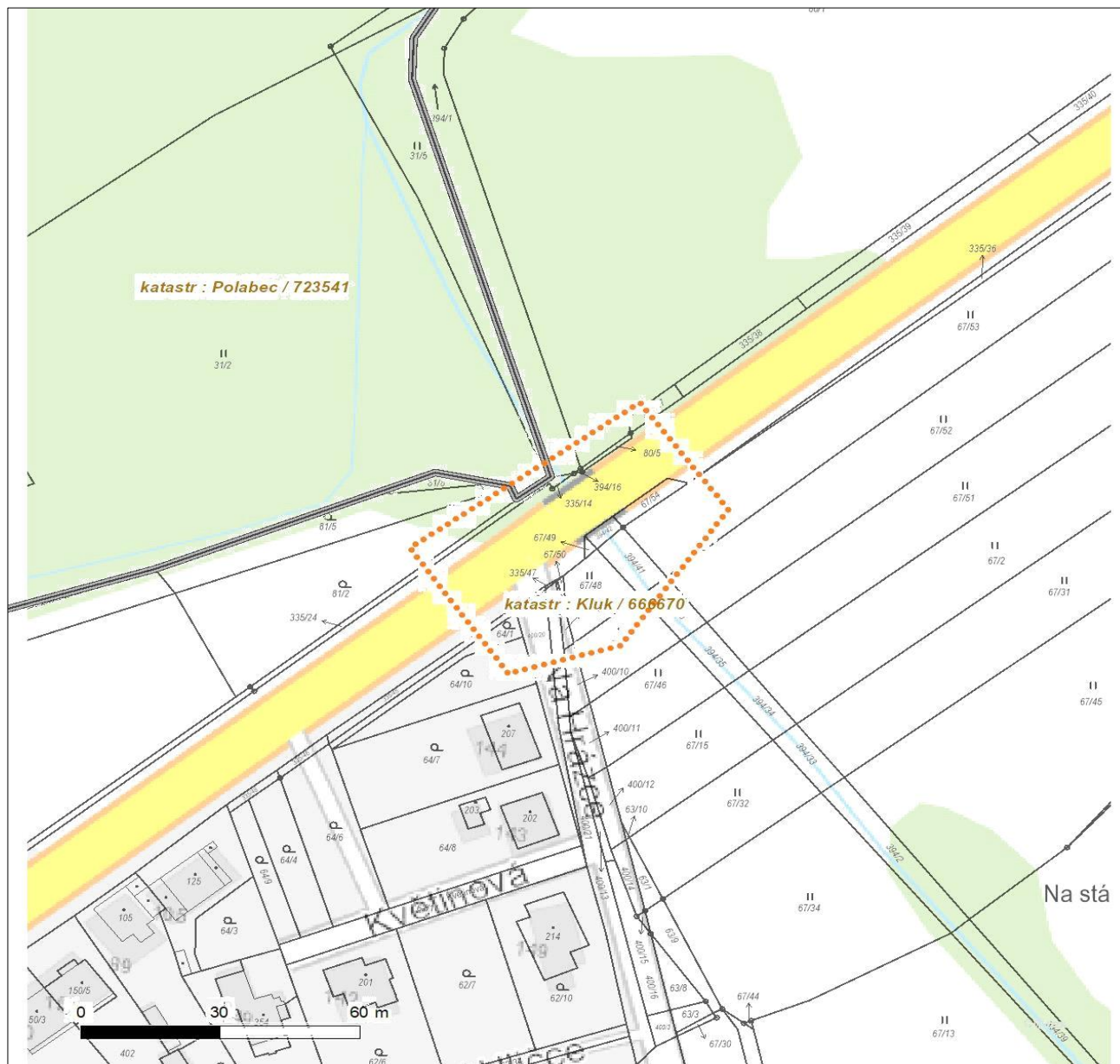
Situační výkres zájmového území




Platí pouze se sdělením číslo 0700587202.

Zakreslené polohy zařízení v příloze jsou pouze informativní.

Situační výkres zájmového území



LEGENDA

- | | |
|---|---|
|  Nadzemní optické vedení |  Radioreléový spoj vzduch |
|  Podzemní optické vedení |  Zájmové území |
|  Nadzemní metalické vedení |  Hranice katastrálního území |
|  Podzemní metalické vedení | |

23.8.2022
1954/2022

Evid. č. žádosti: 2022374745

Pořadové číslo polygonu: 1

Katastrální území: Kluk (Nymburk) 666670; Polabec (Nymburk) 723541

Popis polygonu:

Akce: 22081, II/611 Poděbrady, most ev.č. 611-014

MO SEKCE MAJETKOVÁ

zastoupená Ing. Štěpánkou LENIKOVOU

OdOÚZ / OOÚZSOD

V zájmovém prostoru dle přiložené dokumentace necvičuje

OdOÚZ inženýrské sítě nebo zařízení AČR.

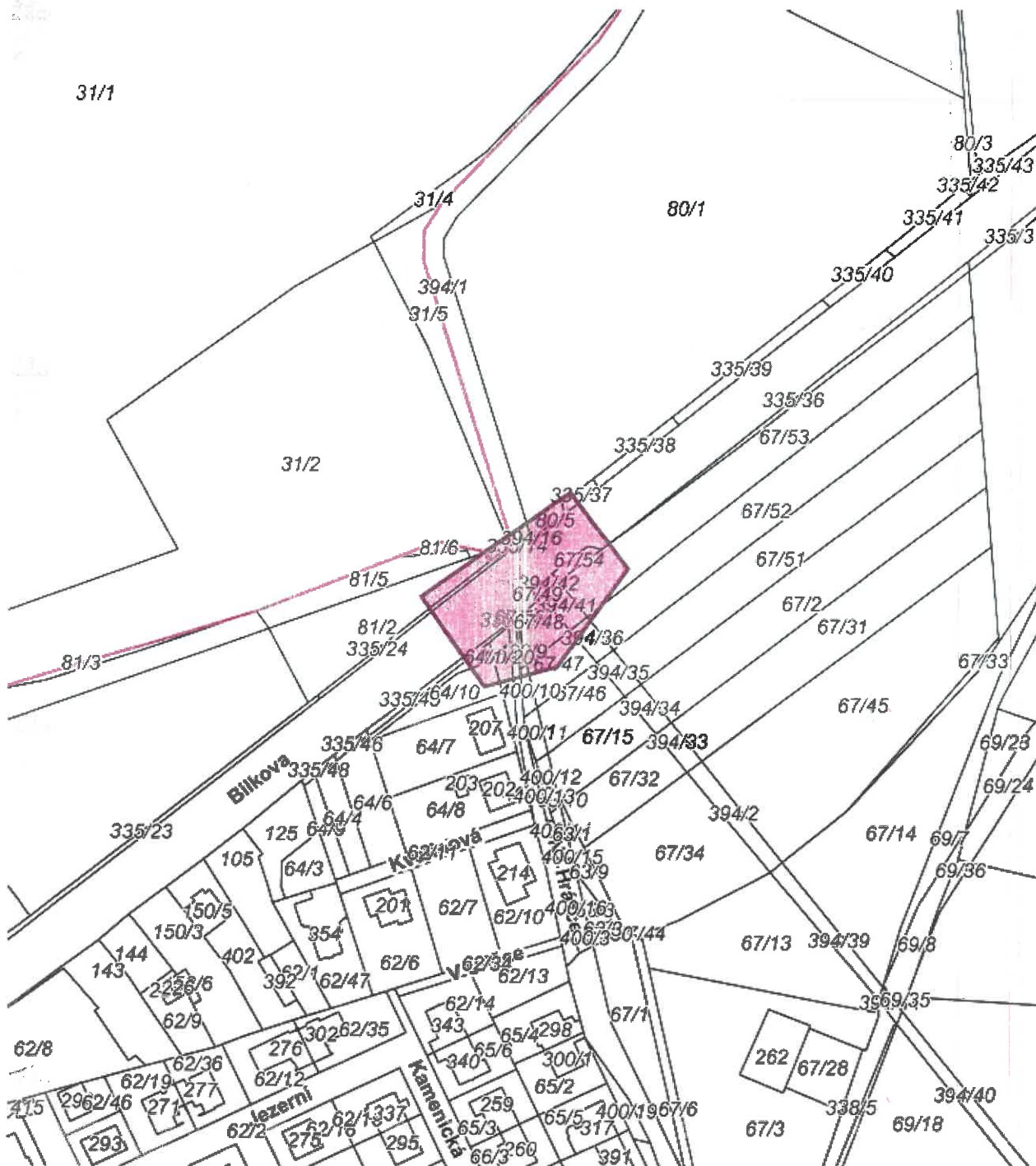
Toto stanovisko platí po dobu jednoho roku,
ale není souhlasem pro potřeby územního řízení
nebo stavebního povolení.

Polygon 1 - Detail

dne:

14.00.560-22-1862-032

14.8.2022



Podkladová data © CÚZK

Výpis parcel má pouze informativní charakter. **Vyjádření prosím vydávejte k zájmovému území zakreslenému žadatelem.**

Výpis byl vytvořen automaticky průnikem zakresleného zájmového území a geometrií parcel katastru nemovitostí bez odsouhlasení žadatele. Data jsou čerpána z veřejné databáze RÚIAN a seznam parcel je aktuální k datu vygenerování žádosti.

Informace o zájmovém území č.: 1

Seznam dotčených parcel

k. ú.: 2

Ve všech dotčených k. ú. proběhla kompletní digitalizace

Polabec (723541)

parcely: 2

31/2

31/5

Kluk (666670)

parcely: 29

80/1

64/1

64/10

67/47

67/48

67/49

67/50

67/52

67/53

67/54

80/5

81/2

81/6

335/14

335/24

335/36

335/37

335/45

335/47

335/53

394/1

394/16

394/36

394/41

394/42

400/9

400/10

400/20

400/21



ŽADATEL

Projekční kancelář PRIS spol. s r.o.

Osová 717/20

62500 Brno

NAŠE ZNAČKA
0201449709

VYŘIZUJE / LINKA

VYŘÍZENO DNE
04.08.2022

Sdělení o existenci komunikačního vedení společnosti Telco Pro Services, a. s.

Název akce: **II/611 Poděbrady, most ev.č. 611-014**

Účel: **Existence sítě**

Vážený zákazníku,
dovolujeme si reagovat na Vaši žádost číslo 0201449709 ze dne 04.08.2022, která se týkala sdělení o existenci komunikačního zařízení na Vámi určeném zájmovém území.

Dle vědomí společnosti Telco Pro Services, a. s., se na Vámi vymezeném zájmovém území:
nenachází komunikační zařízení v majetku společnosti Telco Pro Services, a. s.

Zároveň si Vás dovoluujeme upozornit, že není vyloučeno, že se ve Vámi vymezeném zájmovém území nachází jiné zařízení, které není v majetku společnosti Telco Pro Services, a. s.

Toto sdělení je platné do 04.08.2023.

V souvislosti s výše uvedeným si Vás dovoluujeme upozornit, že sdělení o existenci či neexistenci sítě představuje skutečnosti tvořící obchodní tajemství společnosti Telco Pro Services, a. s. Poskytnuté informace jsou dále také důvěrnými informacemi společnosti Telco Pro Services, a. s. Z výše uvedených důvodů si Vás proto společnost Telco Pro Services, a. s., dovoluje upozornit, že s poskytnutými informacemi je potřeba nakládat dle platných právních předpisů, v opačném případě se vystavujete postihu ve smyslu platné právní úpravy. V této souvislosti si Vás dovoluujeme rovněž upozornit, že požadované informace nesmí být předány, sděleny, využity, zpřístupněny, či jiným způsobem postoupeny na jakoukoli třetí osobu bez předchozího prokazatelného souhlasu společnosti Telco Pro Services, a. s. Informace o existenci sítě mohou být využity pouze pro účel, pro který byly vyžádány.

S pozdravem

Telco Pro Services, a. s.

Praha, Praha 4
Duhová 1531/3
PSČ 140 00
IČ: 29148278

Přílohy

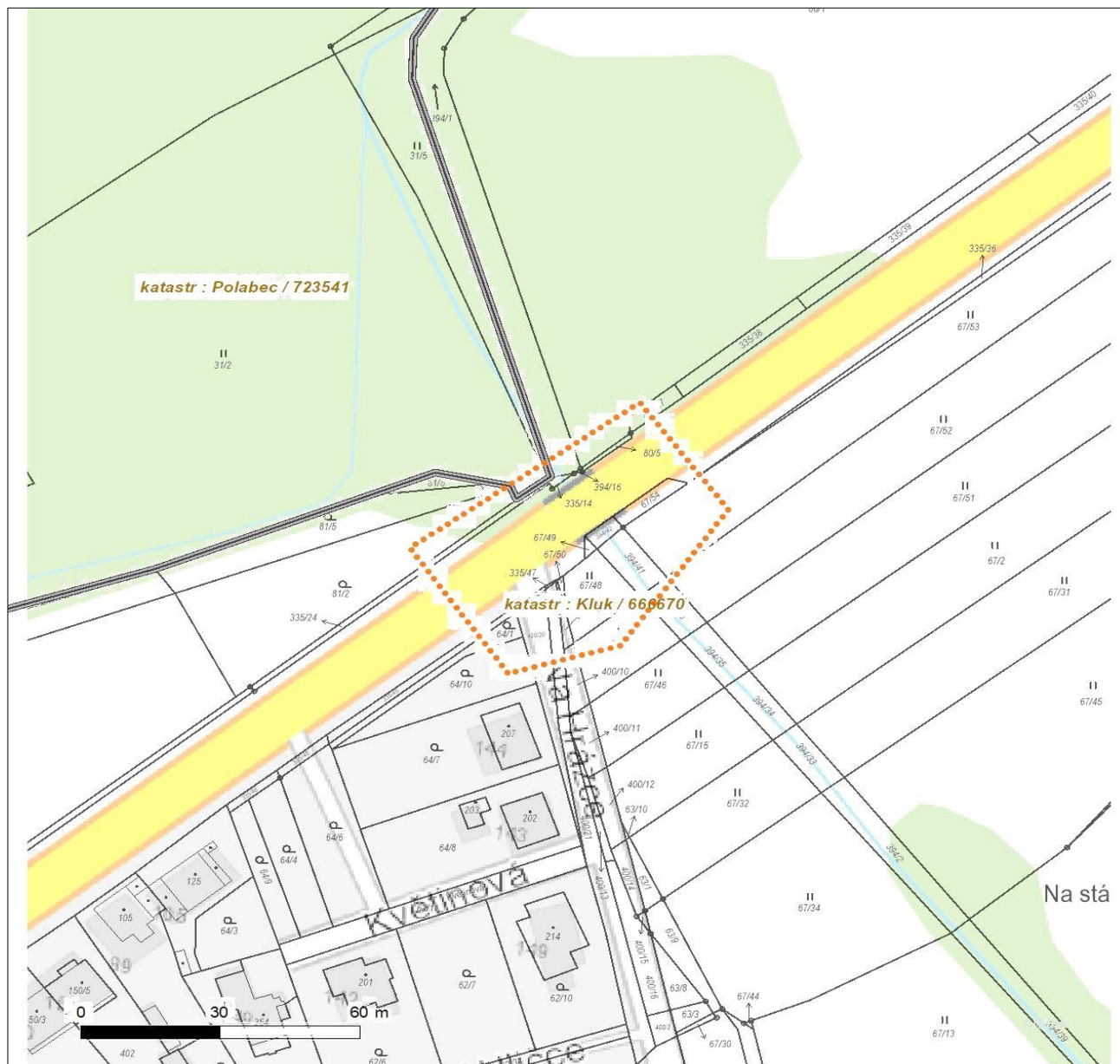
Situační výkres zájmového území



Platí pouze se sdělením číslo 0201449709.

Zakreslené polohy zařízení v příloze jsou pouze informativní.

Situační výkres zájmového území



LEGENDA

- | | |
|-------------------------------------|-------------------------------|
| ■ ■ ■ ■ ■ Nadzemní optické vedení | — Radioreléový spoj vzduch |
| — Podzemní optické vedení | Zájmové území |
| ■ ■ ■ ■ ■ Nadzemní metalické vedení | — Hranice katastrálního území |
| — Podzemní metalické vedení | |



Vyřizuje: Dundáček Petr

E-mail: petr.dundacek@t-mobile.cz

Projekční kancelář PRIS
spol. s r.o.

Vlasta Kučerová

Osová 717/20

62500 Brno

Naše značka: **E40041/22**

V Praze dne: **4.8.2022**

Vyjádření a stanovení podmínek pro udělení souhlasu s umístěním stavby v ochranném pásmu sítě technické infrastruktury (TI) společnosti T-Mobile Czech Republic a.s.

Vydané podle § 101 ZÁKONA Č. 127/2005 Sb., o elektronických komunikacích a o změně některých souvisejících zákonů (zákon o elektronických komunikacích – dále jen ZEK), ve znění pozdějších předpisů a §161 zákona č. 183/2006 Sb., o územním plánování a stavebním řádu (stavební zákon) či dle dalších příslušných právních předpisů

Věc: II/611 Poděbrady, most ev.č. 611-014

Stupeň: Prověření existence sítě

Na základě předložených projektových podkladů dáváme **souhlasné stanovisko k vydání Územního souhlasu / rozhodnutí (Stavebního povolení) a následně souhlas s realizací stavby.**

Dle předložených dokladů nedojde ke kolizi s technickou infrastrukturou společnosti **T-Mobile Czech Republic a.s.**

Toto stanovisko má platnost 1 rok a nelze prodloužit. Po uplynutí platnosti zadejte žádost o nové stanovisko na:
<https://ochranasiti.t-mobile.cz/vyjadreni/>

T-Mobile
T-Mobile Czech Republic a.s.
Tomášova 2144/1
148 00 Praha 4
IČ 649 49 681, DIČ CZ64949681

.....
Ochrana sítí
Technologický úsek

V další komunikaci nebo požadavku doplňujících dotazů, uvádějte do „Předmětu“ e-mailu vždy číslo jednací.



Příloha č. 1

Rekapitulace žádosti o vyjádření k existenci sítě elektronických komunikací

Číslo žádosti: **E40041/22**
Název stavby /akce: **II/611 Poděbrady, most ev.č. 611-014**
Datum podání žádosti: **4.8.2022**
Důvod žádosti: **Proověření existence sítě**
Popis jiného důvodu žádosti: **Existence sítí**
Poznámka:

Žadatel

Firma / organizace: **Projekční kancelář PRIS spol. s r.o.**
IČ: **46974806**
DIČ:
Kontaktní osoba: **Vlasta Kučerová**
Adresa: **Osová 717/20**
Město / obec: **Brno**
PSČ: **62500**
Stát:
E-mail: **vlasta.kucero va@pris.cz**
Telefonní číslo: **+420602756176**

Stavebník

Firma / organizace:
Kontaktní osoba:
Adresa:
Město / obec:
PSČ:
Stát:
E-mail:
Telefonní číslo:

Stavba

Výška nad terénem (metry): **0 m**
Projektant:
Druh stavby: **Ostatní**
Hodnota projektu:
Měsíc zahájení stavby:
Měsíc ukončení stavby:

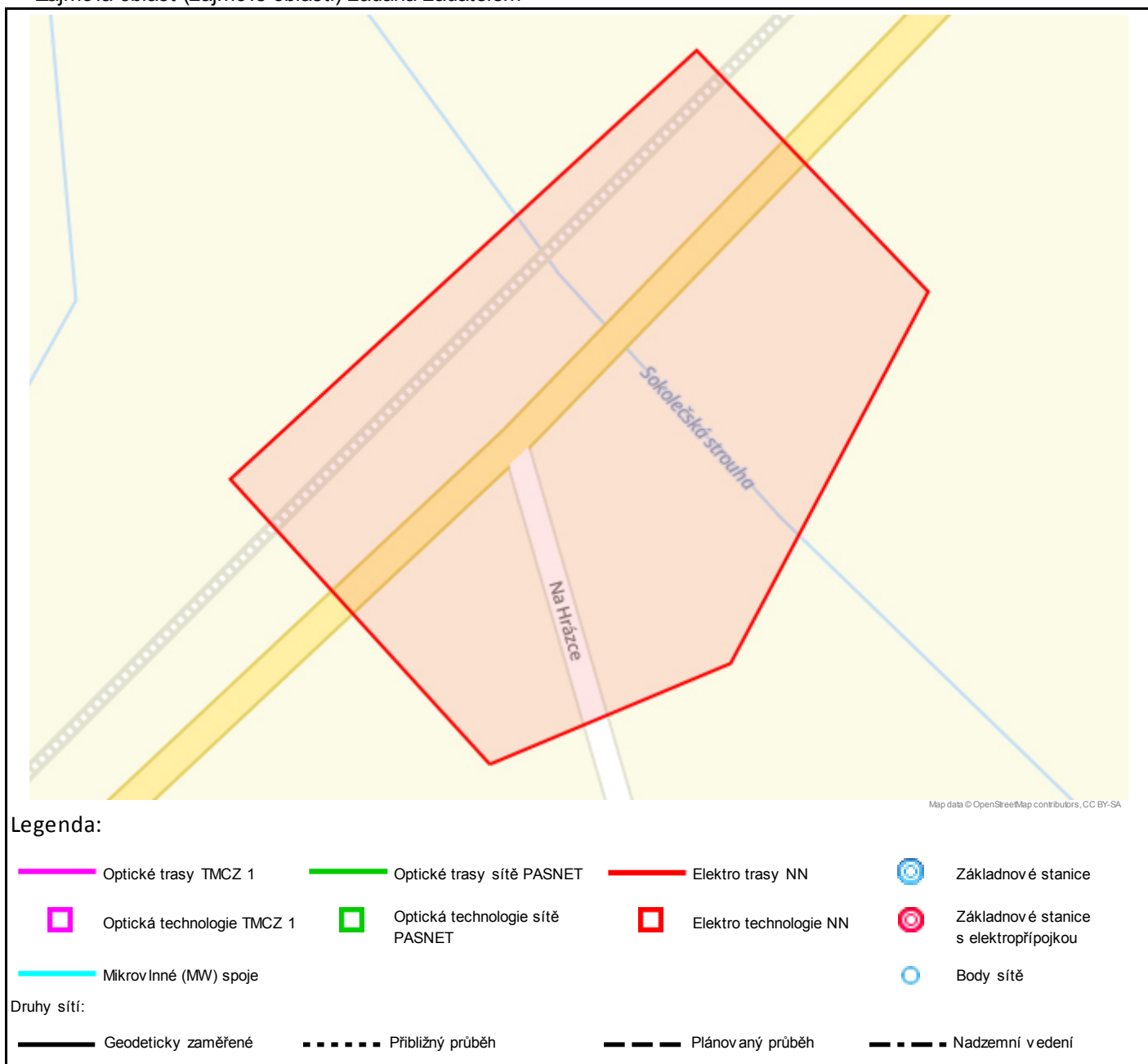
Odeslání stanoviska

E-mail: **vlasta.kucero va@pris.cz**

Příloha č. 2

Situační plán

Zájmová oblast (zájmové oblasti) zadaná žadatelem



Geometrie zájmové oblasti (zájmových oblastí) žádosti ve formátu WKT a souřadnicovém systému S-JTSK. Zkopírováním textu lze geometrii zobrazit v jakémkoli softwaru podporujícím formát WKT.

POLYGON((-693414.31 -1044188.18,-693435.48 -1044158.02,-693386 -1044123.09,-693366.95 -1044148.76,-693390.23 -1044181.56,-693414.31 -1044188.18))



Projekční kancelář PRIS spol. s r.o.
Vlasta Kučerová
Osová 717/20
625 00 Brno

V Praze, 4.8.2022

Naše zn.: **MW9910205092454219**

Věc: vyjádření k žádosti k akci **"II/611 Poděbrady, most ev.č. 611-014"**

Společnost Vodafone Czech Republic a.s. (dále jen „Vodafone“), se sídlem Praha 5, náměstí Junkových 2, IČ: 25788001, zapsaná dne 13.8. 1999 v obchodním rejstříku vedeném Městským soudem v Praze pod spisovou značkou B.6064 a společnost Vantage Towers, s.r.o. se sídlem Závěšova 502/5, Nusle, 140 00 Praha 4, zapsaná v obchodním rejstříku vedeném u Městského soudu v Praze pod sp. zn. C 330005, IČO: 09056009, DIČ: CZ09056009 zastoupená Vodafone na základě plné moci Vám sděluje, že dle Vámi podané žádosti ze dne **4.8.2022**, která je nedílnou součástí tohoto vyjádření,

souhlasí s realizací projektu.

Ve Vámi zadaném zájmovém území a v uvedené výšce (výška stavby: 0 m, výška jeřábu: 0 m) se nenachází žádné podzemní ani nadzemní vedení.

Platnost vyjádření je **1 rok** od data vydání. Vyjádření je platné pouze v rámci předmětného projektu a pro důvod vydání vyjádření stanovený žadatelem v žádosti.

Vyjádření pozbývá platnosti uplynutím doby platnosti, změnou rozsahu zájmového území i změnou důvodu vydání vyjádření uvedeného v žádosti, to vše v závislosti na tom, která ze skutečností rozhodná pro pozbytí platnosti tohoto vyjádření nastane nejdříve. Po skončení platnosti si musíte podat novou žádost na adrese <https://www.zadostovyjadreni.cz/vodafone/>.

S pozdravem

v.z. Ing. Kateřina Rendeková
Vodafone Czech Republic a. s.
náměstí Junkových 2808/2
155 00 Praha 5

Tel.: 607105305

E-mail: katerina.rendekova@vodafone.com


Vodafone Czech Republic a.s.
náměstí Junkových 2, 155 00, Praha
IČO: 25788001, DIČ: CZ25788001
tel.: 776 971 111, fax: 776 971 92
-60-

Seznam příloh/přiložených souborů:

Zadost_MW9910205092454219.pdf



Žádost o vyjádření k existenci sítí č. MW9910205092454219

Identifikační údaje žadatele / stavebníka

Typ: Fyzická osoba

Adresa sídla/bydliště

Identifikační údaje zástupce žadatele /stavebníka

Typ: Právnícká osoba

Firma: Projekční kancelář PRIS spol. s r.o.

Jméno: Vlasta

Příjmení: Kučerová

Telefon: +420 602 756 176

E-mail: vlasta.kucerova@pris.cz

Adresa sídla/bydliště

Ulice: Osová

Č.p. (č.ev.) / č.o.: 717 / 20

Obec: Brno

PSČ: 62500

Důvod žádosti o vyjádření

Název stavby: II/611 Poděbrady, most ev.č. 611-014

Typ stavby: Ostatní

Stupeň žádosti: Jiný

Výška stavby: 0 m

Výška jeřábu: 0 m



Zájmové území

Kresba 1:



Dotčené KÚ: Kluk (666670)
Polabec (723541)

Definice ve formátu Well-known Text (WKT):

POLYGON((-693414.31 -1044188.18,-693435.48 -1044158.02,-693386 -1044123.09,-693366.95 -1044148.76,-693390.23 -1044181.56,-693414.31 -1044188.18))

Datum: 4.8.2022

Zadáno: Portál MAWIS

Informace podle zákona č. 127/2005 Sb., o elektronických komunikacích, nařízením 2016/679 o ochraně fyzických osob v souvislosti se zpracováním osobních údajů a o volném pohybu těchto údajů a o zrušení směrnice 95/46/ES (obecné nařízení o ochraně osobních údajů) a dalšími souvisejícími právními předpisy.

Společnost Position s.r.o., se sídlem Londýnská 665/45, 120 00 Praha 2, IČ 26422816, zapsaná v obchodním rejstříku vedeném Městským soudem v Praze, oddíl C, vložka 81053 („Position“) a společnost Vodafone Czech Republic s., se sídlem nám. Junkových 2808/2, 155 00 Praha 5, IČ 25788001, zapsaná v obchodním rejstříku vedeném Městským soudem v Praze, oddíl B, vložka 6064 („Vodafone“) Vás tímto informují, že shromážděné osobní údaje v rozsahu Vaše jméno, příjmení, bydliště, e-mailová adresa a telefonní číslo bude společnost Vodafone, jako správce, a společnost Position, jako zpracovatel, zpracovávat za účelem jejich použití při realizaci povinností v souvislosti se žádostí o stanovisko nebo vyjádření pro řízení podle zákona č. 183/2006 Sb., o územním plánování a stavebním řádu (stavební zákon), a to automatizovaným způsobem nebo v tištěné podobě s tím, že Vaše osobní údaje nebudou zpřístupněny jiným osobám.

Vaše osobní údaje poskytujete dobrovolně a tento souhlas můžete kdykoliv odvolat.

Podrobné informace o ochraně soukromí ve společnosti Vodafone, a to včetně uplatnění vašich práv subjektu údajů naleznete na webu <https://www.vodafone.cz/o-vodafone/ke-stazeni/ochrana-soukromi/>.



VÝZKUMNÝ
ÚSTAV
ŽELEZNIČNÍ, a. s.
Člen Skupiny ČD

Projekční kancelář PRIS spol. s r.o.

Osová 20, 625 00 Brno

4.10.2022

2224/2022

22681

Příjmy:

Kučerová

- Autorizovaná osoba č. 258
- Notifikovaná osoba č. 1714
- Certifikační orgán pro výroby akreditovaný ČIA č. 3149
- Inspekční orgán akreditovaný ČIA č. 4056
- Zkušební laboratoř akreditovaná ČIA č. 1462
- Držitel certifikátu ISO 9001:2011
- Držitel certifikátu 9001:2015

Projekční kancelář PRIS spol. s r.o.
Kučerová Vlasta
Osová 717/20
625 00 Brno

Č.j.: VUZ/01015/2022 vyřizuje: Jaroslav Lír; email: lirj@cdvuz.cz

Věc: Vyjádření k existenci sítí – II/611 Poděbrady, most ev.č. 611-014

Vážení,

na základě doručených podkladů k technické infrastruktuře – akci „II/611 Poděbrady, most ev.č. 611-014“, vám sdělujeme, že se v zájmovém území, na kterém mají být prováděny stavební práce, nenacházejí inženýrské sítě ve vlastnictví naší společnosti.

V Praze dne

Ing. Martin BĚLČÍK
předseda představenstva

Miloš KLOFANDA
člen představenstva



Povodí Labe, státní podnik

Víta Nejedlého 951/8, Slezské Předměstí, 500 03 Hradec Králové

TELEFON 495 088 111
E-MAIL podatelna@pla.cz
IČO 70890005
DIČ CZ70890005
IDDS dbyt8g2
Obchodní rejstřík vedený u KS v Hradci Králové,
oddíl A, vložka 9473

Projekční kancelář PRIS spol. s r.o.
Ing. Jana Kovářová
Osová 20
625 00 Brno

VÁŠ DOPIS Č.J. / ZE DNE

ČÍSLO JEDNACÍ
Pla/2023/014926

VYŘIZUJE/LINKA
Martin Fajl / 677

HRADEC KRÁLOVÉ
28.3.2023

Přestavba silničního mostu ev.č. 611-014 na silnici č. II/611, k.ú. Kluk a k.ú. Polabec

Dne 27.3.2023 jsme obdrželi Vaši žádost o stanovisko k dokumentaci pro společné řízení na výše uvedenou akci. Podle předložené dokumentace zpracované projekční kanceláří PRIS spol. s r.o. (3/2023) se jedná o přestavbu silničního mostu ev.č. 611-014 na silnici č. II/611, k.ú. Kluk a k.ú. Polabec. Hlavním objektem stavby je přestavba stávajícího dvoupolového mostu na most jednopolový tak, aby se zlepšily odtokové poměry v místě mostu. Nové řešení mostního objektu zvýší kapacitu mostního otvoru a především eliminuje střední podpěru mostu, která může při povodňových průtocích zhoršovat odtokové poměry v území. Uvedený mostní objekt převádí komunikaci č. II/611 přes vodní tok Sokolečská strouha (IDVT: 10185548) ve správě Lesů ČR, státní podnik. Nový most je navržen jako integrovaná jednopolová dodatečně předpínaná, náběhovaná, rámová konstrukce založená na mikropilotách. Nový mostní objekt převede jak povodňové průtoky Sokolečské strouhy, tak povodňové průtoky vodního toku Labe. Související objekty stavby řeší přeložky veřejného osvětlení, provizorní převedení chodců a cyklistů přes místo stavby a vedení dopravy po objízdných trasách. V rámci přestavby mostu dojde také k úpravě nevyhovujícího odvodnění. Je navržena výšková úprava vedení nivelety a přidání odvodňovačů a odvodnění izolace na mostní konstrukci a uličních vpustí tam, kde nebylo možné provést vyústění na terén. Dešťové vody budou vyvedeny volně na terén pod mostem do vsakovacích jámek z hrubozrnného materiálu. Předmětná lokalita se nachází v záplavovém území vodního toku Labe a současně částečně v aktivní zóně záplavového území. Hladina povodňového průtoku při Q_{100} je v tomto místě na úrovni 188,10 m n.m.

Stavebníkem akce je Středočeský kraj.

O stanovisko **správce vodního toku** Sokolečská strouha požádejte Lesy ČR, státní podnik.

Stavba se nachází ve vodním útvaru HSL_1480 - Labe od toku Cidlina po tok Mrlina, na souřadnicích (S-JTSK) Y: 693399, X: 10441460.

K navrhovanému záměru vydáváme následující **stanovisko správce povodí**:

- a) **Z hlediska zájmů daných platným Národním plánem povodí Labe a Plánem dílčího povodí Horního a středního Labe (§ 24 až 26 vodního zákona)** je uvedený záměr možný, protože lze předpokládat, že záměrem nedojde ke zhoršení chemického stavu a ekologického stavu/potenciálu dotčených útvarů povrchových vod a chemického stavu a kvantitativního stavu útvarů podzemních vod, a že nebude znemožněno dosažení jejich dobrého stavu / potenciálu.

Z hlediska zájmů daných Plánem pro zvládání povodňových rizik v povodí Labe je uvedený záměr možný.

Toto hodnocení vychází z posouzení souladu předmětného záměru s výše uvedenými platnými dokumenty.

b) **Z hlediska dalších zájmů sledovaných vodním zákonem** souhlasíme s navrhovaným záměrem za předpokladu splnění následujících podmínek:

- Při výstavbě požadujeme nenavyšovat stávající niveletu terénu v okolí stavby kromě nezbytně nutných terénních úprav spojených se stavbou.
- Při výstavbě nesmí dojít k ohrožení kvality povrchové ani podzemní vody.
- Veškerý stavební materiál požadujeme skladovat tak, aby při zvýšených povodňových průtocích, nemohlo dojít k jeho odplavení.

Upozorňujeme, že Povodí Labe, státní podnik nenese odpovědnost za škody způsobené průchodem velkých vod.

Toto stanovisko, které je podkladem pro vydání rozhodnutí nebo jiného opatření vodoprávního nebo jiného správního úřadu, nebo samosprávného orgánu, platí 2 roky od data jeho vydání, pokud v této době nebylo využito pro vydání platného rozhodnutí nebo jiného opatření správními nebo samosprávnými orgány.

Mgr. Petr Ferbar
vedoucí odboru
péče o vodní zdroje



Povodí Labe, státní podnik

Víta Nejedlého 951/8, Slezské Předměstí, 500 03 Hradec Králové

TELEFON 495 088 111
E-MAIL podatelna@pla.cz
IČO 70890005
DIČ CZ70890005
IDDS dbyt8g2
Obchodní rejstřík vedený u KS v Hradci Králové,
oddíl A, vložka 9473

Projekční kancelář PRIS spol. s r.o.
Martina Dočekalová
Osová 20
625 00 Brno

VÁŠ DOPIS Č.J. / ZE DNE

ČÍSLO JEDNACÍ
Pla/2023/009964

VYŘIZUJE/LINKA
Martin Fajl / 677

HRADEC KRÁLOVÉ
27.2.2023

Sdělení výšky hladin Q_5 , Q_{20} , a Q_{100} vodního toku Labe v místě křižovatky ulic Na Hrázce a Bílkova, k.ú. Kluk

Dne 24.2.2023 jsme obdrželi Vaši žádost o sdělení výšky hladin Q_5 , Q_{20} , a Q_{100} vodního toku Labe v místě křižovatky ulic Na Hrázce a Bílkova, k.ú. Kluk.

Stavba se nachází ve vodním útvaru HSL_1480 - Labe od toku Cidlina po tok Mrlina, na souřadnicích (S-JTSK) Y: 693390, X: 1044152.

K Vaší žádosti sdělujeme následující:

Hladina povodňového průtoku při Q_5 je v tomto místě na úrovni 187,00 m n.m.

Hladina povodňového průtoku při Q_{20} je v tomto místě na úrovni 187,63 m n.m.

Hladina povodňového průtoku při Q_{100} je v tomto místě na úrovni 188,10 m n.m.

Uvedené hladiny vycházejí z 2D matematického modelu, který byl zpracován v rámci projektu „Tvorba map povodňového nebezpečí a povodňových rizik v povodí Horního, středního Labe a uceleného úseku dolního Labe“.

Mgr. Petr Ferbar
vedoucí odboru
péče o vodní zdroje



LESY ČESKÉ REPUBLIKY, S.P., Správa toků - oblast povodí Labe, Hradec Králové

Přemyslova 1106/19, Nový Hradec Králové, Hradec Králové 500 08, tel. +420956953111, st953@lesy-cr.cz, ID DS: e8jcfns

Středočeský kraj

Zborovská 11

150 21 Praha 5

Česká republika

VÁŠ DOPIS ZN.	ČÍSLO JEDNACÍ LCR947/053678/2023	SPISOVÁ ZNAČKA 731	DATUM 24.04.2023
VYŘIZUJE Kulháněk	TELEFON 956 953 410	GSM 606 081 096	FAX E-MAIL tomas.kulhanek@lesy-cr.cz

Stanovisko správce vodního toku k akci „II/611 Poděbrady, most ev. č. 611-014“

Č.H.P.: 1-04-04-017 IDVT: 10185548 Ř.KM: 1,080

Zpracovatel: Ing. Kovářová Jana ze dne: 27.3.2023 Investor: Středočeský kraj

Lesy České republiky, s.p., Správa toků – oblast povodí Labe se sídlem v Hradci Králové, jakožto správce vodního toku Sokolečská strouha souhlasí s vydáním společného povolení pro územní a stavební řízení pro výše uvedenou akci za předpokladu dodržení předložené projektové dokumentace a následujících podmínek.

- V rámci výše uvedené akce bude provedena kompletní přestavba dvoupolového mostu na jednopolový tak, aby se zlepšily odtokové poměry v místě mostu. Uvedený most se nachází na upraveném vodním toku Sokolečská strouha v k.ú. Kluk a Polabec. Nové řešení mostního objektu zvýší kapacitu mostního otvoru, a především eliminuje střední podpěru mostu, která je nežádoucí při povodňových průtocích, kdy může zhoršovat odtokové poměry v území. Na vodním toku bude provedeno opevnění z lomového kamene do betonového lože včetně vyspárování a opatření betonovými prahy.
- Opevnění dna a svahů bude provedeno přesně dle projektové dokumentace za respektování sklonu svahu s plynulým navázáním na okolní terén břehu. Opevnění bude provedeno z důvodu, aby nedocházelo k vymílání nebo poškozování břehů vodního toku. Nové opevnění bude plynule navazovat na stávající opevnění.
- Stavba musí být provedena v souladu s příslušnou ČSN 736201 Projektování mostních objektů a ČSN 752130 Křížení a souběhy vodních toků s dráhami, pozemními komunikacemi a vedeními.
- Navrženými úpravami na vodním toku nebudou zhoršeny odtokové a průtokové vlastnosti vodního toku, nebude zmenšen průtočný profil a nesmí docházet ke vzduť na toku v úseku nad stavbou.
- Při provádění stavebních prací nebude na přilehlých pozemcích vodního toku skladován žádný stavební materiál, který by mohl být splaven při zvýšených průtocích či vydatných srážkách. Nesmí dojít k ohrožení kvality vody ve vodoteči, tzn., voda nebude znečištěna stavebním odpadním materiálem a ropnými látkami z případné mechanizace. V případě, že dojde k zanesení toku použitým materiálem nebo dojde k jiné škodě na majetku v naší správě na vodním díle, požadujeme odstranění naplavenin nebo opravu škod na náklady subjektu provádějícího výše uvedenou akci.

Lesy České republiky, s.p., se sídlem Přemyslova 1106/19, Nový Hradec Králové, Hradec Králové, PSČ 500 08

Spisová značka AXII 540 vedená u rejstříkového soudu v Hradci Králové, IČ: 42196451, DIČ: CZ42196451

Lesy České republiky, s.p., jsou držitelem osvědčení o účasti v certifikaci lesů, loga PEFC (08-2101/0001) a certifikátu C-o-C.



Státní podnik Lesy České republiky, s.p., zachovává nulovou toleranci k jakémukoli nelegálnímu jednání a dodržuje maximální transparentnost, legalitu a etiku. Součástí firemní kultury státního podniku Lesy České republiky, s.p., je Criminal compliance program (viz www.lesy-cr.cz), který stanoví zásady a pravidla jednání zaměstnanců či jiných osob jednajících za státní podnik Lesy České republiky, s.p. (dále jen „zaměstnanec“). Každý zaměstnanec má povinnost oznámit jakékoli podezření či nelegální jednání. V jakémkoli případě, kdy je jednání zaměstnance v rozporu s Criminal compliance programem, nelze je považovat za jednání v rámci nebo v zájmu státního podniku Lesy České republiky, s.p. Takové jednání je možné oznámit, a to i anonymně způsoby uvedenými na webových stránkách. www.lesy-cr.cz

- Při výstavbě nesmí dojít k poškození upraveného vodního toku a břehového porostu.
- Plochy dotčené zemními pracemi (břehy vodoteče a případně pobřežní pozemky) budou ohumusovány, osety travním semenem a vrátí se do původního stavu.
- Vlastník stavby bude vykonávat povinnosti dle zákona o vodách č.254/2001 Sb., v platném znění.
- Opevnění bude v majetku vlastníka stavby, a Lesy České republiky, s.p. neponesou zodpovědnost za poškození tohoto opevnění vlivem klimatických činitelů, investor stavby bude čistit případný nános v místě stavby.
- Jako správci vodoteče požadujeme být přizváni k převzetí dokončených prací - kolaudaci.
- Platnost tohoto vyjádření je pouze dva roky ode dne vydání.

S pozdravem

Ing. Zbyněk Morkus
vedoucí správy toků
Správa toků – oblast povodí Labe
Lesy České republiky, s.p.



Krajský úřad Středočeského kraje

ODBOR ŽIVOTNÍHO PROSTŘEDÍ A ZEMĚDĚLSTVÍ

Praha 05.04.2023
Číslo jednací: 042746/2023/KUSK
Spisová značka: SZ_042746/2023/KUSK/2
Vyřizuje / Linka: Ing. Alena Bartošová / 979
Značka: OŽP/BA

Projekční kancelář
PRIS spol. s r.o.
Osová 717/20
625 00 Starý Lískovec

**Vyjádření k záměru „II/611 Poděbrady, most ev.č. 611-014“ z hlediska zákona
č. 100/2001 Sb., o posuzování vlivů na životní prostředí
v platném znění**

Dne 27.03.2023 obdržel Krajský úřad Středočeského kraje Vaši žádost o vyjádření k záměru „II/611 Poděbrady, most ev.č. 611-014“, v k.ú. Kluk.

Investor: Středočeský kraj, Zborovská 11, 150 21 Praha 5; IČO: 70891095.

Charakter záměru: Záměrem je kompletní přestavba stávajícího mostu ev.č. 611-014, který převádí silnici II/611 přes řeku Labe a Sokolečskou strouhu. Dle konstatování z HMP je most v takovém stavu, že provádění běžné údržby nemůže prodloužit jeho životnost, resp. zvýšit zatížitelnost a je nutné most zásadním způsobem zrekonstruovat bez jakékoliv prodlevy. Bylo proto rozhodnuto o jeho kompletní přestavbě s cílem eliminovat střední podpěru pro zlepšení odtokových poměrů při povodňových průtocích řeky Labe (SO 201). Nový most je navržen jako integrovaná jednopolová dodatečně předpínaná, náběhovaná, rámová konstrukce. Založení nového mostu je navrženo hlubinně na mikropilotách. Ty jsou zvoleny na základě obav z nemožnosti převrtání stávajících ŽB pilot spodní stavby, případně dřevěných zarážených pilot v původní verzi mostu, velkopřůměrovými pilotami. Nový mostní otvor převede jak povodňové průtoky Sokolečské strouhy, tak povodňové průtoky řeky Labe. Související objekty stavby řeší přeložky veřejného osvětlení (SO 401), provizorní převedení chodců a cyklistů (SO 202) přes místo stavby a vedení dopravy po objízdných trasách (SO 182). Celková délka uvažované úpravy komunikace v místě mostu je 52 m, délka nového mostu je 31,80 m.

Umístění: k.ú. Kluk

Na základě kompetencí svěřených zdejšímu úřadu podle jednotlivých složkových zákonů na úseku životního prostředí sdělujeme následující:

Z hlediska zákona č. 114/1992 Sb., o ochraně přírody a krajiny, ve znění pozdějších předpisů (Ing. Jitka Soukupová, l. 944)

Krajský úřad Středočeského kraje, Odbor životního prostředí a zemědělství (dále jen „Krajský úřad“), jako orgán ochrany přírody příslušný z hlediska svěřených kompetencí dle ustanovení § 77a zákona ČNR č. 114/1992 Sb., o ochraně přírody a krajiny, ve znění pozdějších předpisů (dále jen „zákon č. 114/1992 Sb.“), k záměru předmětné stavby uvádí:

1) Jako příslušný orgán ochrany přírody dle ustanovení § 77a odst. 4 písm. o) zákona č. 114/1992 Sb. Krajský úřad konstatuje, že v souladu s § 45i odst. 1 citovaného zákona lze **vyloučit významný vliv** předloženého záměru samostatně i ve spojení s jinými záměry nebo koncepcemi na předmět ochrany nebo celistvost evropsky významných lokalit nebo ptačích oblastí stanovených příslušnými vládními nařízeními, které spadají do kompetence Krajského úřadu.

Odůvodnění:

Podle předložené dokumentace pro vydání společného povolení je předmětem záměru přestavba stávajícího dvoupolového mostu ev. č. 611-014 na most jednopolový přes vodní tok Sokolečskou strouhu. Nový most bude umístěn v téměř totožném místě. Dále bude součástí stavby zajištění převedení vedení veřejného osvětlení. Záměr je lokalizován v návaznosti na severní okraj sídla Kluk (obec Poděbrady).

Krajský úřad zohlednil zejména skutečnost, že se v místě ani v širším okolí záměru evropsky významné lokality (EVL), resp. ptačí oblasti (PO) v působnosti Krajského úřadu nenacházejí (nejbližší takové území soustavy Natura 2000 – EVL CZ0214009 Libické luhy s předměty ochrany pěti typy evropských stanovišť a čtyřmi evropsky významnými druhy – je vzdáleno vzdušnou čarou v nejbližších bodech cca 1,2 km východním směrem). Dále také vzhledem k jeho poloze, velikosti/kapacitě a charakteru (s rozsahem očekávaných rušivých vlivů z výstavby i provozu převážně lokálně omezeným na místo vlastní stavby a jeho přilehlé okolí), ve vztahu k poměrům a vazbám v území a povaze příslušných předmětů ochrany, nelze dotčení žádné evropsky významné lokality ani ptačí oblasti v působnosti Krajského úřadu předpokládat. Organ ochrany přírody proto vydal stanovisko ve smyslu výše uvedeného výroku.

2) Z hlediska ostatních jím chráněných zájmů na úseku ochrany přírody a krajiny Krajský úřad k předloženému záměru **nemá připomínky**. V dosahu vlivů navrhované stavby se mj. nevyskytují skladebné části regionálního či nadregionálního územního systému ekologické stability ani zvláště chráněná území v kategoriích přírodní rezervace a přírodní památka a jejich ochranná pásma. Na základě záznamů v Nálezové databázi ochrany přírody spravované Agenturou ochrany přírody a krajiny ČR a v důsledku její realizace v prostředí bez zastoupení cenných přírodních stanovišť a soustředění specifických stanovištních podmínek a zdrojů, není také důvodné očekávat škodlivé zasahování do přirozeného vývoje nebo do biotopu zvláště chráněných druhů rostlin a živočichů.

Z hlediska zákona č. 100/2001 Sb., o posuzování vlivů na životní prostředí, ve znění pozdějších předpisů

Na základě předložených podkladů Vám Krajský úřad Středočeského kraje, jakožto příslušný úřad dle § 22 a § 23 odst. 4 zákona č. 100/2001 Sb., o posuzování vlivů na životní prostředí sděluje, že výše uvedený záměr „II/611 Poděbrady, most ev.č. 611-014“ **není předmětem posuzování** dle § 4 odst. 1 zákona.

Odůvodnění:

Záměr svou velikostí, charakterem či umístěním nedosahuje limitní hodnoty žádného bodu přílohy č. 1 cit. zákona, a zároveň záměr samotný není umístěn ve zvláště chráněném území nebo jeho ochranném pásmu podle zákona 114/1992 Sb., o ochraně přírody a krajiny a příslušný orgán ochrany přírody a krajiny vyloučil vliv záměru na soustavu Natura 2000. Vzhledem k výše uvedenému nedochází k naplnění podmínek dle § 4 odst. 1 cit. zákona a záměr tedy není předmětem posuzování a nebude vyžadovat provedení zjišťovacího řízení dle § 7 cit. zákona.

Ing. Simona Jandurová
vedoucí odboru životního
prostředí a zemědělství

v z. Ing. Hana Švingrová
vedoucí oddělení posuzování vlivů
na životní prostředí



Městský úřad Poděbrady

Odbor životního prostředí
Jirího náměstí 20/I, 290 31 Poděbrady
tel. 325 600 481, e-mail: pesoutova@mesto-podebrady.cz

SPIS: MEUPDY/0029536/ZP/2023
ZE DNE: 2. 5. 2023

rozdělovník

NAŠE ČJ.: MEUPDY/0037597/ZP/2023/ERo
ZE DNE: 31. 5. 2023
JID: MUP160005806094
UKL. ZN.: 246 6 V/5

VYŘIZUJE: Eva Roychoudhury, DiS.
TEL.: 325 600 484
E-MAIL: roychoudhury@mesto-podebrady.cz

DATUM: 31. 5. 2023

Odbor životního prostředí, pověřený Městským úřadem Poděbrady k administraci koordinovaných stanovisek a koordinovaných závazných stanovisek dle § 4 odst. 7 zákona č. 183/2006 Sb., o územním plánování a stavebním řádu, ve znění pozdějších předpisů, na základě žádosti č. s.: MEUPDY/0029536/ZP/2023 ze dne 2. 5. 2023, Vám zasílá

K o o r d i n o v a n é s t a n o v i s k o

zahrnující jednotlivá stanoviska a závazná stanoviska dotčených orgánů, MěÚ Poděbrady

1. odboru životního prostředí č.j.:MEUPDY/0037591/ZP/2023/ERo ze dne 31. 5. 2023
2. odboru výstavby a územního plánování, č.j.:MEUPDY/0034688/VUP/2023/MUH ze dne 22. 5. 2023
3. odboru dopravy, č.j.:MEUPDY/0036455/DOP/2023/PHo ze dne 29. 5. 2023

k záměru:

„II/611 Poděbrady, most ev. č. 611-014“

pozemek (KN): **seznam dotčených pozemků viz PD**
katastrální území: **Kluk**

investor záměru: **Středočeský kraj, IČO 70891095, Zborovská 11, 150 21 Praha 5**
zastoupen: **Projekční kancelář PRIS spol. s r.o., IČO 46974806, Osová 20 625 00 Brno**

Příloha: výše uvedená stanoviska (4 listy)

otisk úředního razítka

Ing. Dana Pešoutová
vedoucí odboru životního prostředí

Obdrží:

Projekční kancelář PRIS spol. s r.o., Osová 20 625 00 Brno (ISDS)

Na vědomí:

Městský úřad Poděbrady, odbor životního prostředí (osobní doručení)

Městský úřad Poděbrady, odbor výstavby a územního plánování (osobní doručení)

Bc. Dana Pešoutová

2023.05.31 12:58:07

Signer:

CN=Bc. Dana Pešoutová
C=CZ
O=Město Poděbrady
2.5.4.97=NTRCZ-00239640

Public key:

RSA/2048 bits



Městský úřad Poděbrady

Odbor životního prostředí
Jirího náměstí 20/I, 290 31 Poděbrady
tel. 325 600 480, e-mail: pesoutova@mesto-podebrady.cz

SPIS: MEUPDY/0034015/ZP/2023
ZE DNE: 2. 5. 2023

rozdělovník

NAŠE Č. J.: MEUPDY/0037591/ZP/2023/ERo
ZE DNE: 31. 5. 2023
JID: MUP160005806062
UKL. ZN.: 246 6 V/5

VYŘIZUJE: Eva Roychoudhury, DiS.
TEL.: 325 600 484
E-MAIL: roychoudhury@mesto-podebrady.cz

VYPRAVENO: 31. 5. 2023

Vyjádření MěÚ Poděbrady, odboru životního prostředí

Dne 2. 5. 2023 obdržel odbor životního prostředí žádost o vyjádření k projektové dokumentaci
pro řízení vedené stavebním úřadem:

„II/611 Poděbrady, most ev. č. 611-014“

[projektová dokumentace 3/2023, odpovědný projektant Ing. Svatopluk Zobek, č. a. 1005979]

pozemek (KN): **seznam dotčených pozemků viz PD**
katastrální území: **Kluk**

investor záměru: **Středočeský kraj, IČO 70891095, Zborovská 11, 150 21 Praha 5**
zastoupen: **Projekční kancelář PRIS spol. s r.o., IČO 46974806, Osová 20 625 00 Brno**

K předloženému projektu sdělujeme následující:

Z hlediska nakládání s odpady - (vyřizuje Eva Roychoudhury, DiS., tel. 325 600 484) Realizace záměru musí probíhat v souladu se zákonem č. 541/2020 Sb., o odpadech. Původcem odpadu musí být dodržovány povinnosti dle § 13 a 15 zákona č. 541/2020 Sb., o odpadech a další povinnosti vyplývající z tohoto zákona a jeho prováděcích právních předpisů.

Upozorňujeme, že zákon č. 541/2020 Sb., o odpadech se nevztahuje na zeminy a jiné přírodní materiály vytěžené během stavebních činností, pokud vlastník prokáže, že budou použity v přirozeném stavu v místě stavby a že jejich použití nepoškodí nebo neohrozí životní prostředí nebo lidské zdraví.

1. Odpady musí být na stavbě tříděny podle jednotlivých druhů a kategorií.
2. Při odstraňování stavby, provádění stavby nebo údržbě stavby bude dodržet postup pro nakládání s vybouranými stavebními materiály určenými pro opětovné použití, vedlejšími produkty a stavebními a demoličními odpady tak, aby byla zajištěna nejvyšší možná míra jejich opětovného použití a recyklace, musí být dodržena ustanovení § 42 vyhlášky č. 273/2021 Sb., o podrobnostech nakládání s odpady.
3. Při odstraňování stavby, provádění stavby nebo údržbě stavby se musí se stavebními a demoličními odpady obsahující nebezpečné látky nakládat takovým způsobem, aby nedošlo ke znečištění ostatních vybouraných stavebních materiálů, vedlejších produktů nebo stavebních a demoličních odpadů určených k recyklaci nebo opětovnému použití.

4. Odpad, který původce sám nezpracuje v souladu s tímto zákonem, předá přímo nebo prostřednictvím dopravce odpadu pouze do zařízení určeného pro nakládání s daným druhem a kategorií odpadu nebo do dopravního prostředku provozovatele takového zařízení, nebo obchodníkovi s odpady s povolením pro daný druh a kategorii odpadu, popřípadě dopravci odpadu určenému tímto obchodníkem.
5. V případě stavebního a demoličního odpadu, které původce odpadu sám nezpracuje, má povinnost mít jejich předání zajištěno písemnou smlouvou před jejich vznikem.
6. Po dokončení stavby požadujeme předložit doklady o množství, druzích odpadů a jejich využití nebo odstranění na MěÚ Poděbrady, odbor životního prostředí.

Z hlediska ochrany ovzduší - (vyřizuje Eva Roychoudhury, DiS., tel. 325 600 484) K výše uvedenému záměru nemáme žádné námítky z hlediska zákona o ochraně ovzduší, pouze upozorňujeme na nutné omezení prašnosti z prováděných stavebních činností s ohledem na životní prostředí.

Veškeré činnosti musí být prováděny v souladu se zákonem č. 201/2012 Sb., o ochraně ovzduší.

Z hlediska ochrany ZPF - (vyřizuje Eva Senčíková, DiS., tel. 325 600 482) Záměrem budou trvale dotčeny pozemky zemědělského půdního fondu a proto je nutné **požádat MěÚ Poděbrady, odbor životního prostředí o souhlas s odnětím zemědělské půdy ze zemědělského půdního fondu** dle § 9 odst. 8 zákona č. 334/1992 Sb., o ochraně zemědělského půdního fondu, nebyl-li již tento souhlas vydán (to neplatí, došlo-li ke změně v projektové dokumentaci). Příslušná žádost je umístěna na internetových stránkách Města Poděbrady „www.mesto-podebrady.cz“ (úřad – formuláře a žádosti – formuláře odboru životní prostředí), nebo si ji lze vyzvednout na odboru životního prostředí, MěÚ Poděbrady. **Bez tohoto závazného stanoviska nelze pokračovat v územním a stavebním řízení.**

Současně je v projektové dokumentaci uvedeno, že budou dále dočasně využity pozemky zemědělského půdního fondu, a to za účelem vlastní výstavby a pro provizorní převedení chodců a cyklistů po dobu stavby. Veškeré práce probíhající na těchto pozemcích musejí být prováděny tak, aby nedošlo k poškození zemědělského půdního fondu po stránce fyzikálních, biologických a chemických vlastností půdy. Současně musí být tyto práce ukončeny do jednoho roku od začátku prací a to i s navazující technickou a biologickou rekultivací (tj. navrácení pozemku do původního stavu). Je nutné dodržet ust. § 9 odst. 2 písm. c) zákona č. 334/1992 Sb., o ochraně ZPF, tzn. nejméně 15 dní předem písemně oznámit orgánu ochrany ZPF termín zahájení nezemědělského využívání.

Z hlediska státní správy lesů - (vyřizuje Ing. Svatopluk Čech, tel. 325 600 485) Bez výhrad.

Z hlediska ochrany přírody a krajiny - (vyřizuje Hana Vejvarová, tel. 325 600 488)

K záměru je nutné požádat o vydání:

- závazného stanoviska souhlasu k zásahu do významného krajinné prvku – Sokolečské strouhy dle § 4 odst. 2 zákona o ochraně přírody a krajiny. Závazné stanovisko bude podkladem pro vydání společného územního a stavebního řízení.
- dle projektové dokumentace je v kolizi se záměrem několik dřevin, které projektová dokumentace navrhuje odstranit. K odstranění dřevin rostoucích mimo les je nutné postupovat dle § 8 odst. 6 zákona o ochraně přírody a krajiny. Pokácení navržených dřevin bude projednáno v rámci řízení o žádosti o závazné stanovisko dle § 8 odst. 6, v rámci kterého bude naplánována pochůzka na místě. Závazné stanovisko bude podkladem pro vydání společného územního a stavebního povolení.

Z hlediska vodního hospodářství - (vyřizuje Ing. Dana Pešoutová, tel. 325 600 480) Záměr se dotýká vodního toku Sokolečská strouha (IDVT 10185548) ve správě Lesy ČR, s.p., a částečně spadá do záplavového území řeky Labe i aktivní zóny ZÚ. Před vydáním stavebního povolení/souhlasu musí být vydán **souhlas vodoprávního úřadu** dle § 17 odst. 1 písm. a) a c) vodního zákona. Žádost bude podána ve smyslu § 16 vyhl. č. 183/2018 Sb. v platném znění, včetně příloh (stanovisko Povodí Labe, s.p. a Lesy ČR, s.p.). Příslušný formulář žádosti č.11 je umístěn na internetových stránkách Města Poděbrady www.mesto-podebrady.cz (městský úřad - odbor životního prostředí - formuláře), nebo si jej lze vyzvednout na odboru životního prostředí, MěÚ Poděbrady.

Dle § 67 vodního zákona se v aktivní zóně nesmí umisťovat, povolovat ani provádět stavby s výjimkou vodních děl, jimiž se upravuje vodní tok, převádějí povodňové průtoky, provádějí opatření na ochranu před povodněmi nebo jinak souvisejí s vodním tokem nebo jimiž se zlepšují odtokové poměry, staveb pro jímání vod, odvádění odpadních vod a odvádění srážkových vod a dále nezbytných staveb dopravní a technické infrastruktury; to neplatí pro údržbu staveb a stavební úpravy, pokud nedojde ke zhoršení odtokových poměrů. Stavba mostu se řadí mezi výjimky, na které se omezení nevztahuje.

Hospodaření se srážkovými vodami je v souladu s § 5 odst. 3 vodního zákona. Dešťové vody budou na pozemku zasakovány nezávadným způsobem.

Jakékoliv změny v projektové dokumentaci v průběhu řízení vedeném příslušným stavebním úřadem, jakožto i změny podléhající změně vydaného správního aktu vydávaného příslušným stavebním úřadem (např. změna stavby před dokončením apod.), případně jiným správním úřadem, **požadujeme projednat s MěÚ Poděbrady, odborem životního prostředí.**

Vzory jednotlivých žádostí jsou umístěny na web.stránkách Města Poděbrady www.mesto-podebrady.cz

otisk úředního razítka

Ing. Dana Pešoutová
vedoucí odboru životního prostředí

Rozdělovník:

Městský úřad Poděbrady, odbor životního prostředí (zde)



MĚSTSKÝ ÚŘAD PODĚBRADY
Odbor výstavby a územního plánování

Jiřího náměstí 20/I, 290 31 Poděbrady

tel. 325 600 270, fax. 325 614 486, e-mail: vystavba@mesto-podebrady.cz

Č.j.: MEUPDY/0034688/VUP/2023/MUh
Spis. zn.: MEUPDY/0034011/VUP/2023/MUh
Vyřizuje: Uhrová Martina, DiS.
Tel.: 325 600 262
E-mail: uhrova@mesto-podebrady.cz

Poděbrady, dne 22.5.2023

Ukl. Zn.: 327

Městský úřad Poděbrady,
odbor životního prostředí
Jiřího náměstí č.p. 20/1
Poděbrady I
290 01 Poděbrady 1

VYJÁDŘENÍ

Městský úřad Poděbrady, odbor výstavby a územního plánování, jako úřad územního plánování příslušný podle § 6 odst. (1) písm. g) zákona č. 183/2006 Sb., o územním plánování a stavebním řádu (stavební zákon), ve znění pozdějších předpisů (dále jen „stavební zákon“), na žádost o vyjádření pro účely vydání koordinovaného stanoviska, kterou dne 18. 5. 2023 pod č.j. 0034011/VUP/2023 podal:

Městský úřad Poděbrady, odbor životního prostředí, Jiřího náměstí č.p.20/1,
Poděbrady I, 290 01 Poděbrady

ve věci:

„II/611 Poděbrady, most ev. č. 611-014“

na pozemcích v k.ú. Kluk dle seznamu dotčených pozemků v projektové dokumentaci
sděluje,

že výše uvedený záměr je v souladu s územně plánovací dokumentací, Územním plánem Poděbrady. Územní plán Poděbrady vymezuje pozemky dotčené uvedeným záměrem jako plochy dopravní infrastruktury – silniční, plochy zemědělské – zemědělské obhospodařování, plochy vodní a vodohospodářské, plochy změn v krajině K34 a K35 – ZOx – plochy zeleně – zeleň ochranná a izolační na prvcích protipovodňových opatření a plochy veřejně prospěšných staveb VP – 10, VP – 11 – plocha pro stavby protipovodňové ochrany.

Hlavním předmětem stavby je přestavba stávajícího mostu ev.č. 611-014 na silnici II/611 přes Sokolečskou strouhu na ulici Bílkova v intravilánu města Poděbrady mezi částmi Kluk a Poděbrady I. Souvisejícími objekty je přeložka veřejného osvětlení (SO 401), provizorní převedení chodců (SO 202) a dopravně inženýrská opatření pro vedení dopravy po objízdných trasách (SO 182).

Projekt sestává z následujících stavebních objektů:

SO 182 Dopravně inženýrská opatření - řeší dopravní omezení a objízdné trasy v průběhu výstavby

SO 201 Most ev.č. 611-014 Poděbrady - řeší náhradu stávajícího mostu mostem novým

SO 202 Provizorní převedení chodců - řeší provizorní převedení chodců po dobu přestavby přes Sokolečskou strouhu v blízkosti stavby

SO 401 Přeložka veřejného osvětlení - řeší převedení kabelu veřejného osvětlení z původního mostu na nový most a napájení osvětlení přechodu pro chodce

Nový most je navržen jako integrovaná jednoplovová, dodatečně předpínaná, náběhovaná, kolmá rámová konstrukce se světlostí 22 m. Provizorní převedení chodců je navrženo tak, aby bylo napojeno na chodník (společnou stezku pro chodce a cyklisty) před a za mostem.

Dále je řešeno převedení veřejného osvětlení ze stávajícího mostu na most nový, včetně provedení kabeláže mezi nejbližšími stožáry VO. Současně řeší mírný posun stožáru pro osvětlení přechodu pro chodce před mostem vlevo.

Poučení:

Toto vyjádření nenahrazuje rozhodnutí ani opáření jiných správních orgánů podle zvláštních předpisů.

Martina Uhrová, DiS.

samostatný odborný referent odboru - úsek územní plánování

Obdrží:

Městský úřad Poděbrady, odbor životního prostředí, IDDS: 3qrbxg3



Městský úřad Poděbrady

odbor dopravy

Jiřího náměstí 20/I, 290 31 Poděbrady

tel. 325 600 430, fax 325 614 486, e-mail: doprava@mesto-podebrady.cz

VÁŠ DOPIS ZN.:

ZE DNE:

Zn. spisu.:

Č.j.:

JID:

MEUPDY/0034014/DOP/2023/PHo

MEUPDY/0036455/DOP/2023/PHo

MUP160005798057

Městský úřad Poděbrady

Odbor životního prostředí

-zde-

VYŘIZUJE:

TEL.:

FAX:

E-MAIL:

Holeček

325 600 432

325 600 445

holecek@mesto-podebrady.cz

DATUM:

29.05.2023

Vyjádření k záměru „II/611 Poděbrady, most ev. č. 611-014“

Městskému úřadu Poděbrady, odboru dopravy, jako příslušnému silničnímu správnímu úřadu ve věcech silnic II. a III. tříd byla předložena žádost o vyjádření k záměru „II/611 Poděbrady, most ev. č. 611-014“.

Po prostudování PD Městský úřad Poděbrady, odbor dopravy, **souhlasí** s rekonstrukcí mostu ev. č. 611-014 silnice č. II/611 ul. Bílkova v Poděbradech za předpokladu, že na náš odbor bude zhotovitelem minimálně 4 týdny před zahájením stavebních prací podaná žádost o povolení zvláštního užívání a úplné uzavírky dotčeného úseku silnice č. II/611 ul. Bílkova v Poděbradech. Žádost bude doložena stanovisky dopravců hromadné dopravy, stanoviskem Města Poděbrady, IČ: 002 39 640, se sídlem Jiřího náměstí 20/I, 290 01 Poděbrady k návrhu objízdné trasy v průjezdných úsecích silnic, souhlasem vlastníka silnic II. II. tříd, souhlasem vlastníka silnice č. I/38 s návrhem vedení objízdné trasy a souhlasem Policie ČR, KŘ, Územní odbor vnější služby Nymburk, DI, Boleslavská 1831, 288 29 Nymburk. Dále zhotovitel předloží žádost o stanovení přechodné úpravy provozu, z důvodu umístění přechodného dopravního značení na dotčených pozemních komunikacích po dobu stavby. K žádosti bude doloženo stanovisko Policie ČR, KŘ, Územní odbor vnější služby Nymburk, DI, se sídlem ul. Boleslavská 1831/13, 288 29 Nymburk, ke stanovení přechodné úpravy provozu na dotčených pozemních komunikacích a schválený situační plánec umístění přechodného dopravního značení po dobu stavby.

Pavel Holeček

referent silničního hospodářství

otisk úředního razítka



Městský úřad Poděbrady

odbor životního prostředí

Jířího náměstí 20/I, 290 31 Poděbrady

tel. 325 600 480, fax 325 614 486, e-mail: zp@mesto-podebrady.cz

VÁŠ DOPIS ZN.: č.j. MEUPDY/0038404/ZP/2023/HVe
ZE DNE: 5.6.2023
NAŠE ZN.: č.j. MEUPDY/0042186/ZP/2023/HVe
JID: MUP160005839968
UKL.ZN.: 246.4 A/5

Dle rozdělovníku

VYŘIZUJE: Vejvarová Hana
TEL.: 325600488
FAX: 325600447
E-MAIL: vejvarova@mesto-podebrady.cz

DATUM: 16.6.2023

Městský úřad v Poděbradech, odbor životního prostředí v souladu s § 10 zákona č. 500/2004 Sb., správní řád, ve znění pozdějších předpisů (dále jen správní řád) jako věcně příslušný orgán ochrany přírody dle ust. § 77 odst. 3 zákona ČNR č.114/92 Sb., o ochraně přírody a krajiny, ve znění pozdějších předpisů (dále jen zákon ZOPK), v souladu s ust. §§ 11 a 71 správního řádu a jako místně příslušný správní orgán podle zákona č. 314/2002 Sb., o stanovení obcí s pověřeným obecním úřadem a stanovení obcí s rozšířenou působností ve znění pozdějších předpisů vydává

závazné stanovisko

souhlas

dle ust. § 4 odst. 2 ZOPK

k zásahu do významného krajinného prvku (dále jen VKP)

vodního toku – Sokolečská strouha IDVT: 10185548 ř. km 1,080 v k.ú. Kluk

pro akci:

„II/611 Poděbrady, most ev.č. 611-014“

projektová dokumentace číslo akce 22081, datum 03/2023

zpracovatel dokumentace Projekční kancelář PRIS spol. s r.o., IČO 46974806

Investor stavby (stavebník):

Středočeský kraj, Zborovská 11, 150 21 Praha 5, IČO 70891095, kterého zastupuje Projekční kancelář PRIS, spol. s r.o., Osová 717/20, 625 00 Brno

Souhlas se uděluje za těchto podmínek:

1. Stavba bude provedena dle předložené projektové dokumentace „II/611 Poděbrady, most ev.č. 611-014“ - projektová dokumentace číslo akce 22081, datum 03/2023, zpracovatel projektové dokumentace Projekční kancelář PRIS spol. s r.o., IČO 46974806

Odůvodnění:

Městský úřad v Poděbradech jako věcně a místně příslušný orgán ochrany přírody obdržel dne 5.6.2023 pod č.j. MEUPDY/0038404/ZP/2023/HVe žádost o vydání závazného stanoviska dle § 4 odst. 2 zákona ZOPK k zásahu do VKP vodního toku Sokolečská strouha IDVT: 10185548 ř. km 1,080 v k.ú. Kluk – v rámci akce „II/611 Poděbrady, most ev.č. 611-014“.

K žádosti byla doložena plná moc k zastupování, projektová dokumentace, stanovisko správce vodního toku Lesy ČR, s.p., stanovisko Povodí Labe, s.p.,

Významné krajinné prvky jsou chráněny před poškozováním a ničením. Využívají se tak, aby nebyla narušena jejich obnova a nedošlo k ohrožení nebo oslabení jejich stabilizační funkce. K zásahům, které by mohly vést k poškození nebo zničení významného krajinného prvku nebo ohrožení či oslabení jeho ekologicko-stabilizační funkce, si musí ten, kdo takové zásahy zamýšlí, opatřit závazné stanovisko orgánu ochrany přírody.

Záměr se nachází v intravilánu města Poděbrady na silnici II/611 mezi částí Kluk a Poděbrady I, kde silnice kříží vodní tok Sokolečská strouha. Ze směru od Prahy před mostem v pravo tj. jižně od mostu je zastavěné území Poděbrad městské části Kluk s rodinnými domy, dále směrem na východ od mostu se nachází zatravněná oblast, za kterou je cca 400 metrů pískové jezero Poděbrady. Na levé straně mostu, severozápadně od mostu je les pod místním názvem Obora.

Na severním směrem od mostu pokračuje silnice do centra města Poděbrady. Po cca 500 metrech silnice kříží mostem vodní tok Labe. Záměr bude také prováděn v údolní nivě vodního toku Labe. Sokolečská strouha se cca po 1,5 km od mostu vlévá do vodního toku Labe. Správcem vodního Sokolečská strouha je Lesy ČR, s.p. Správcem vodního toku Labe je Povodí Labe, s.p. Most je umístěn v inundačním území řeky Labe. Celé území v okolí mostu je v aktivní zóně záplavového území a v záplavovém území Q100. Stavba se bude realizovat v ochranné zóně osy nadregionálního biokoridoru K10 (NRBK Stříbrný roh-Polabský luh). V rámci projektové dokumentace byl vypracován dendrologický průzkum za účelem vyhodnocení kolizních kusů dřevin rostoucích na ostatní ploše se zamýšleným záměrem. Dendrologický průzkum navrhuje 7 nadlimitních kusů dřevin k pokácení. Řízení o povolení kácení bude vedeno v samostatném řízení v souladu s legislativou zákona ZOPK. A bude samostatným podkladem pro územní řízení stavby.

Jedná se o stávající most ev.č. 611-014 přes vodní tok Sokolečská strouha, který bude kompletně přestavěn. Bude přestavěn stávající dvoupolový most na most jednopólový, tak aby se zlepšily odtokové poměry v místě křížení s komunikací v zastavěném území města v rámci protipovodňové ochrany obyvatelstva.

Stavba bude provedena v souladu dle současně používaných metodik Agentury ochrany přírody a krajiny ČR (AOPK ČR). Metodika křížení komunikací a vodních toků s funkcí biokoridorů. Investor musí respektovat požadavky zákona o ochraně přírody a krajiny a to § 5 odst. 3 ZOPK.

MěÚ Poděbrady posoudil akceptovatelnost stavby s tím, že záměr bude proveden v souladu a rozsahu předložené projektové dokumentace. Stavbou nedojde k poškození nebo zničení významného krajinného prvku nebo ohrožení či oslabení jeho ekologicko-stabilizační funkce. Dojde pouze k dočasnému oslabení stabilizačních funkcí po přechodnou dobu po trvání stavebních prací a poté se předpokládá k navrácení ekologicko - stabilizačních funkcí významného krajinného prvku. Z výše uvedených důvodů orgán ochrany přírody vydává souhlas s tímto stavebním záměrem.

Toto závazné stanovisko je vydávané jako podklad pro vydání rozhodnutí v řízení podle zákona č. 13/1997 Sb., o pozemních komunikacích, silniční správní úřad, ve znění pozdějších předpisů, v souladu s § 90 odst. 1) zákona ZOPK a je závazným stanoviskem podle ust. §149 odst. 1 správního řádu a není samostatným rozhodnutím ve správním řízení. Z tohoto důvodu se nelze proti němu odvolat.

otisk úředního razítka

Hana Vejvarová
referentka ochrany přírody a krajiny
oprávněná úřední osoba

Rozdělovník

Obdrží na doručenkou do datové schránky:

Projekční kancelář PRIS, spol. s r.o., Osová 717/20, 625 00 Brno

Krajský úřad Středočeského kraje
ODBOR DOPRAVY

Projektční kancelář PRIS spol. s r.o.
Osová 20, 625 00 Brno

Došlo: 2.5.2023
Č.j.: 1107/2023 DAT
Číslo zakázky: 22031
Vyřizuje: Ing. Zobeck

Praha: 02.05.2023
Číslo jednací: 056422/2023/KUSK-DOP/HOL
Spisová značka: SZ_056422/2023/KUSK
Oprávněná úřední osoba: Mgr. Michal Holub, I. 137
Značka: DOP/HOL

Středočeský kraj
Zborovská 11
150 21 Praha 5

Vyjádření k žádosti doručené dne 25.04.2023 - akce „II/611 Poděbrady, most ev. č. 611-014“, přes Sokolečskou strouhu, město Poděbrady, o stanovisko k projektové dokumentaci pro společné územní řízení a stavební řízení.

Krajský úřad Středočeského kraje, Odbor dopravy, jako příslušný silniční správní úřad ve věcech silnic I. třídy (s výjimkou stanovenou zákonem), dle § 40 odst. (3) písm. d) zákona č. 13/1997 Sb., o pozemních komunikacích, ve znění pozdějších předpisů (dále jen „zákon o pozemních komunikacích“), nemá námitek k realizaci výše uvedené stavby.

Vzhledem k tomu, že se nejedná o výstavbu nové silnice II. třídy, ale o demolici stávajícího mostu a výstavbu nového mostu, krajský úřad neuplatňuje stanovisko z hlediska řešení silnic v územním řízení.

Příslušným silničním správním úřadem, případně speciálním stavebním úřadem, k uvedenému úseku silnice II. třídy, je dle ust. § 40 odst. (4) písm. a) zákon o pozemních komunikacích, Městský úřad Poděbrady.

Mgr. Michal Holub
odborný referent silničního hospodářství

Obdrží:
Projektční kancelář PRIS spol. s r.o., Osová 20, 62500 Brno

Dokument je podepsán elektronickým podpisem
Podpisující: Michal Holub
Organizace: Středočeský kraj
Sériové č. cert.: 22843325
Vydavatel cert.: PostSignum Qualified CA 4
Datum a čas: 02.05.2023 06:36:32
Dřívod:
Misto:

**Sekce majetková Ministerstva obrany
odbor ochrany územních zájmů a státního odborného dozoru**

Tychonova 1, Praha 6, PSČ 160 01, datová schránka hjyaavk

Čj. MO 341143/2023-1322

Praha 12. dubna 2023

Sp.zn.: 153655/2023-1322-OÚZ-PHA

Projekční kancelář PRIS spol. s r.o.
Osová 717/20
625 00 Brno

**Závazné stanovisko pro společné územní a stavební řízení
II/611 Poděbrady, most ev.č. 611-014**

Odbor ochrany územních zájmů a státního odborného dozoru, Sekce majetková **Ministerstva obrany**, v souladu se zmocněním v § 175 odst. 1 zákona č. 183/2006 Sb., o územním plánování a stavebním řádu (stavební zákon), ve znění pozdějších předpisů (dále jen „stavební zákon“), ve smyslu zákona č. 222/1999 Sb., o zajišťování obrany České republiky, ve znění pozdějších předpisů (dále jen „zákon o zajišťování obrany ČR“), a v souladu s Rozkazem ministra obrany č. 39/2011 - Zabezpečení výkonu působnosti MO ve věcech územního plánování a stavebního řádu, v platném znění, **vydává** ve smyslu § 4 odst. 2 písm. a) stavebního zákona pro potřeby vedeného řízení

souhlasné závazné stanovisko

k záměru přestavby mostu ev.č. 611-014 na silnici II/611 v obci Poděbrady tak, jak byl doložen v písemné a grafické dokumentaci při dodržení následujících podmínek:

- před zahájením stavby žádáme o zaslání termínu realizace min. 3 týdny předem včetně navržených objízdných tras k provedení zvláštních opatření na adresu:

Regionálnímu středisku vojenské dopravy Hradec Králové

Velké náměstí 33

500 01 Hradec Králové

kontaktní osoba: Kateřina Obermajerová, tel.: 973 251 519.

Výše uvedené podmínky musí být uvedeny ve vydaném rozhodnutí, které bude Ministerstvu obrany doručeno v jednom výtisku

Odůvodnění:

Ministerstvo obrany v souladu se zmocněním v § 175 odst. 1 stavebního zákona, dle § 161 téhož zákona a zákona o zajišťování obrany ČR provedlo po obdržení vaší žádosti o vydání závazného stanoviska dotčeného orgánu vyhodnocení předloženého záměru, prověřilo evidenci technické infrastruktury v jeho vlastnictví. Odbor ochrany územních zájmů a státního odborného dozoru SM MO neeviduje inženýrské sítě a podzemní telekomunikační vedení, které by byly s daným stavebním záměrem v kolizi.

Daný stavební záměr je lokalizován v územích vymezených Ministerstvem obrany v souladu s § 175 stavebního zákona u stavebních úřadů. Tato vymezená území Ministerstva obrany jsou

shodná s údaji o území poskytovanými Ministerstvem obrany pro ÚAP a jejich součástí jsou podrobné specifikace podmínek ve vymezeném území Ministerstva obrany a zákonná určení. Po posouzení stavebního záměru odbornými složkami Ministerstvo obrany konstatuje, že předložený stavební záměr není v rozporu se zájmy Ministerstva obrany a nekoliduje s ochranou zájmů Ministerstva obrany (viz ÚAP - jev 102a a 119). Realizace stavebního záměru provedená v souladu s předloženou projektovou dokumentací při dodržení výše uvedené podmínky neohrozí naplnění veřejného zájmu na zajištění obrany a bezpečnosti státu. Pro zajištění bojeschopnosti a plánování plynulého provozu vojenské techniky je pro Ministerstvo obrany nezbytné obdržení požadovaného sdělení reálných informací o plánovaném dopravním omezení.

Toto závazné stanovisko Ministerstva obrany je platné 2 roky a musí být vyžádáno znovu, nebude-li během této doby stavba zahájena nebo dojde-li ke změnám v umístění, výšce nebo rozsahu stavby.

Kontaktní osoba: Ing. Štěpánka Leniková, tel. 973 215 927.

Ing. Lenka Martykánová
vedoucí oddělení ochrany územních zájmů
podepsáno elektronicky

V další korespondenci, týkající se výše uvedené věci, uvádějte odkaz na sp. zn.: 153655/2023-1322-OÚZ-PHA tohoto stanoviska Ministerstva obrany.

POLICIE ČESKÉ REPUBLIKY
Krajské ředitelství policie Středočeského kraje
Územní odbor Nymburk
Dopravní inspektorát
Boleslavská 1831, 288 02 Nymburk

Č. j. KRPS-83774-2/ČJ-2023-010806

Nymburk 28. dubna 2023

Počet stran: 2

Přílohy: 3/3

Projekční kancelář PRIS spol. s r. o.
Osová 20
625 00 BRNO

II/611 Poděbrady, most ev.č. 611-014 – stanovisko DI PČR Nymburk.

Dopravní inspektorát PČR Nymburk na základě Vaší žádosti a předložené projektové dokumentace pro vydání společného územního a stavebního povolení k výše uvedené akci, Vám po prostudování a provedeném šetření vydává následující stanovisko.

Dopravní inspektorát PČR Nymburk jako dotčený orgán dle § 16 odst. 2 písm. b) zákona č. 13/1997 Sb., o pozemních komunikacích, ve znění pozdějších předpisů,

S O U H L A S Í

s předloženým návrhem výstavby pozemních komunikací v obci Poděbrady **za dodržení níže uvedených podmínek.**

Odůvodnění:

Obsahem předložené projektové dokumentace je přestavba stávajícího mostu tak, aby se zlepšily odtokové poměry v místě mostu. Nově navržené šířkové uspořádání na mostě odpovídá kategoriální šířce komunikace MO2 13/9,0/50. Na mostě je navržena na levé římse stezka pro chodce a cyklisty v celkové šíři 3,5 m, na pravé římse bude proveden revizní chodník. Před mostem je v současnosti situován přechod pro chodce, který bude v rámci přestavby mostu obnoven v identické poloze. Délka přechodu bude snížena na 7,0 m mezi obrubami.

- Návrh dopravně inženýrského opatření je pouze orientační a bude řešeno až v době realizace stavby s ohledem na dopravní situaci v době stavby.
- Před uvedením stavby do provozu bude v dotčené lokalitě nově stanovena místní úprava provozu na pozemních komunikacích zohledňující nový stavební stav a uspořádání dopravního prostoru. Návrh místní úpravy provozu bude dopravnímu inspektorátu samostatně předložen k posouzení.
- Nová úprava přechodu pro chodce v nároží křižovatky s ul. Na Hrázce neumožňuje přístup cyklistů na stezku pro chodce a cyklisty z této ulice. Dopravní inspektorát tak doporučuje chodník na jihovýchodní straně silnice č. II/611 rozšířit a upravit jako stezku pro cyklisty a chodce. K přechodu pro chodce bude přimknutý přejezd pro cyklisty.

Prvky pro bezbariérové užívání pozemních komunikací osobami se sníženou schopností orientace nebo pohybu budou provedeny dle vyhlášky č. 398/2009 Sb. o obecných technických požadavcích zabezpečujících bezbariérové užívání staveb.

Dopravní značky musí být osazeny ve stanovené výšce a vzdálenosti podle TP 65 Zásad pro dopravní značení na pozemních komunikacích.

Vodorovné dopravní značení bude provedeno dle TP 133 - Zásad pro vodorovné dopravní značení na pozemních komunikacích.

Dopravní značky musí být rozměrem a barevným provedením v souladu s vyhl. č. 294/2015 Sb., kterou se provádějí pravidla provozu na pozemních komunikacích. Provedení a umístění dopravních značek musí být v souladu s ČSN EN 12 899.

Jako dotčený orgán podle § 77 odst. 2 písm. b) zákona č. 361/2000 Sb., o provozu na pozemních komunikacích požadujeme v místní úpravě provozu zohlednit výše uvedené podmínky.

Pokud budou výše uvedené podmínky splněny, lze konstatovat, že návrh odpovídá obecným požadavkům na bezpečnost a plynulost provozu na pozemních komunikacích.

Zpracoval: por. Jan Šťastný

z.r. por. Bc. Jan Šťastný
komisař

npor. Ing. Josef Ulrich, DiS.
vedoucí DI

KRAJSKÁ HYGIENICKÁ STANICE
STŘEDOČESKÉHO KRAJE SE SÍDLEM V PRAZE

Váš dopis zn.: D/S-0756/2023-Kov
Č.j.:
Ze dne: 25.03.2023

PRIS spol. s r.o.
Osová 20
625 00 Brno

Sp. zn.: S- KHSSC 15613/2023
Č.j.: KHSSC 15613/2023
Vyřizuje: Ing. Milena Marečková
Tel.: 325 511 551
E-mail: milena.mareckova@khsstc.cz

Datum: 4. dubna 2023

Projektová dokumentace na akci „II/611 Poděbrady, most ev. č. 611-014 přes Sokolečskou strouhu“ závazné stanovisko Krajské hygienické stanice Středočeského kraje se sídlem v Praze

Na základě žádosti investora Středočeský kraj, Zborovská 11, 150 21 Praha 5, IČO 70891095, ze dne 27.03.2023, zastoupeného na základě doložené plné moci společností PRIS spol. s r.o., Osová 20, 625 00 Brno, IČO 46974806, posoudila Krajská hygienická stanice Středočeského kraje se sídlem v Praze jako dotčený správní úřad podle ust. § 77 zákona č. 258/2000 Sb., o ochraně veřejného zdraví a o změně některých souvisejících zákonů, ve znění pozdějších předpisů (dále jen „zákon“), místně a věcně příslušný dle ustanovení § 11 odst. 1 písm. b) zákona č. 500/2004 Sb., správní řád, ve znění pozdějších předpisů (dále jen „správní řád“), a § 82 odst. 1 a 2 písm. i) zákona, projektovou dokumentaci na akci „II/611 Poděbrady, most ev. č. 611-014 přes Sokolečskou strouhu“, v rozsahu právní úpravy provedené § 30 zákona, a v souladu s ustanovením § 4 odst. 2 písm. a) zákona č. 183/2006 Sb., o územním plánování a stavebním řádu (stavební zákon), ve znění pozdějších předpisů, a § 149 odst. 1 správního řádu vydává toto

z á v a z n é s t a n o v i s k o :

S projektovou dokumentací na akci „II/611 Poděbrady, most ev. č. 611-014 přes Sokolečskou strouhu“ **s e s o u h l a s í.**

Odůvodnění:

Dne 27.03.2023 byla KHS doručena žádost o stanovisko k projektové dokumentaci na akci „II/611 Poděbrady, most ev. č. 611-014 přes Sokolečskou strouhu“. Žádost byla podána investorem Středočeský kraj, Zborovská 11, 150 21 Praha 5, IČO 70891095, zastoupeným společností PRIS spol. s r.o., Osová 20, 625 00 Brno, IČO 46974806.

Projektovou dokumentaci zpracoval Ing. Martin Řehulka (ČKAIT 1003112), zodpovědný projektant Ing. Svatopluk Zobek (ČKAIT 1005979), číslo paré neuvedeno.

Stavba se nachází v intravilánu města Poděbrady na silnici II/611 mezi částí Kluk a Poděbrady I přes Sokolečskou strouhu. Hlavní objektem stavby je přestavba stávajícího dvoupolového mostu na most jednopolový tak, aby se zlepšily odtokové poměry v místě mostu.

Nejbližší chráněná zástavba se nachází před mostem vpravo, tj. jižně od mostu, zastavěná oblast Kluk s rodinnými domy.

V době provádění stavebních prací dojde krátkodobě k přechodnému zvýšení hlukové zátěže v dané lokalitě, která bude trvat pouze po omezenou dobu výstavby. Po dokončení stavby dojde ke zlepšení současného stavu komunikace vedené po mostě v opravovaném úseku a tím i ke zvýšení komfortu dopravy. Náhradou stávajícího mostu novým nedejde k navýšení intenzity dopravy.

Stavební činnost bude probíhat převážně v denním období od 7 do 21 hodin. V projektové dokumentaci jsou navržena určitá protihluková opatření: udržování technologické kázně, omezení hlučných prací při případných prodloužených směnách, organizační zajištění při provádění nejhlučnějších činností pouze v pracovní dny v době 8-12 a 13-16 hodin, použití strojní mechanizace s garantovanou nižší vyzařovanou hlučností a zvukově izolačních krytů příslušného stroje, řádný technický stav použitých stavebních mechanismů, průběžné technické prohlídky a údržbu stavebních mechanismů, umístění hlučnějších strojů co nejdále od chráněných prostorů a omezení jejich chodu naprázdno.

V době posuzování projektové dokumentace nebyly známy informace o konkrétních strojích, které budou na stavbě použity ani přesný harmonogram stavebních prací. Zhotovitel stavebních prací zajistí, aby hluková zátěž pro okolí vyhověla požadavkům hygienických limitů hluku stanovených nařízením vlády č. 272/2011 Sb., o ochraně zdraví před nepříznivými účinky hluku a vibrací, ve znění pozdějších předpisů.

Orgán ochrany veřejného zdraví doporučuje, aby před započatím stavebních prací byla zajištěna dobrá informovanost obyvatel dotčených objektů o výrazně hlučných pracích v jejich okolí a předpokládané délce jejich trvání

Vzhledem k tomu, že předmětná dokumentace není v rozporu s platnými předpisy v oblasti ochrany veřejného zdraví, bylo možno k ní vydat kladné stanovisko.

Ing. Šárka Hatašová

vedoucí odd. hygieny obecné a komunální pro okresy Mělník a Nymburk

v.z. Ing. Milena Marečková

Rozdělovník

Adresát – DS

KHS – ÚP Nymburk (HK)

Krajský úřad Středočeského kraje

ODBOR VEŘEJNÉ MOBILITY

Váš dopis zn./ Ze dne: 17.4.2023

Projekční kancelář

PRIS spol. s r. o.

Osová 20

625 00 Brno

Číslo jednací: 052830/2023/KUSK

Spisová značka:

Vyřizuje: Ing. Jiří Babka, I. 819

Značka: OVM/BAB

Praha: 9. května 2023

Vyjádření k předloženému stavebnímu záměru z hlediska provozu veřejné linkové dopravy

Krajský úřad Středočeského kraje, Odbor veřejné mobility, obdržel Vaši žádost o vyjádření k předloženému stavebnímu záměru a navrženému DIO během stavby z hlediska provozu linkové osobní dopravy v dotčeném území. Jedná se o přestavbu stávajícího mostu na silnici č. II/611 v Poděbradech.

Dotčeným úsekem jsou provozovány autobusové linky 100398, 270493, 270678 a 270679.

S přihlédnutím k § 39 odst. 1 g) vyhlášky 104/1997 Sb., kterou se provádí zákon o pozemních komunikacích, a po projednání s organizací Integrovaná doprava Středočeského kraje (IDSK), s uvedenou stavební akcí a s tím provedenými dopravními omezeními, z hlediska provozu veřejné linkové osobní dopravy, **souhlasíme**, při dodržení podmínek, uvedených v příloze tohoto vyjádření.

S pozdravem

Mgr. Petr Matura

vedoucí Odboru veřejné mobility

Příloha: Vyjádření IDSK k DIO

naše značka
01949/23/BUS

vyřizuje
Marek Pospíšil
(702 280 360)

datum
09/05/2023

idsk

Vážená paní
Ing. Jana KOVÁŘOVÁ
Projekční kancelář PRIS spol. s r.o.
Osová 20
625 00 Brno

Vyjádření k DIO – Poděbrady

Integrovaná doprava Středočeského kraje (IDSK) souhlasí s realizací výše uvedené akce (a s tím spojenými dopravními omezeními) za následujících podmínek:

TERMÍN

Bude upřesněno

DOTČENÉ LINKY

398,493,678,679

OBJÍZDNÉ TRASY

398

Směr do Poděbrad

Po II/611 beze změny – na OK 3. výjezdme směr I/38 – vpravo Průběžná – přímo Jabloňová – vlevo U Jízdárny – vlevo Pražská a dále po své trase

Směr z Poděbrad

Po Pražská beze změny – vpravo U Jízdárny – vpravo Jabloňová – přímo Průběžná – vlevo I/38 – vpravo II/611 a dále po své trase

493

Směr do Poděbrad

Po I/38 beze změny – vlevo Průběžná – přímo Jabloňová – vlevo U Jízdárny – vlevo Pražská a dále po své trase

Směr z Poděbrad

Po Pražská beze změny – vpravo U Jízdárny – vpravo Jabloňová – přímo Průběžná – vpravo I/38 a dále po své trase

678,679

Směr do Poděbrad

Po Kolínská beze změny – vlevo Bílkova – vpravo I/38 – vpravo Průběžná – přímo Jabloňová – vlevo U Jízdárny – vlevo Pražská a dále po své trase

Směr z Poděbrad

Po Pražská beze změny – vpravo U Jízdárny – vpravo Jabloňová – přímo Průběžná – vlevo I/38 – na OK 3. výjezdem směr Bílkova vpravo Kolínská a dále po své trase

ZMĚNY ZASTÁVEK

„Poděbrady, Kluk, hřbitov“ – ruší se bez náhrady

„Poděbrady, Oáza“ – ruší se bez náhrady

„Poděbrady, Tesco“ – ruší se pro 493, zřizuje se pro 398

„Poděbrady, Přední Lhota, Hájovna“ – zřizuje se pro 398,493,678,679

Integrovaná doprava
Středočeského kraje
Sokolovská 100/94,
186 00 Praha 8
IČO: 057 92 291
Datová schránka: pdrwknv
T +420 720 025 631
idsk@idsk.cz

info +420 234 704 560
www.pid.cz

VÝLUKOVÝ JÍZDNÍ ŘÁD

Akce si vyvolá zpracování výlukových jízdních řádů, a proto požadujeme **doručit DIR nejméně 7 dní** před termínem akce s ohledem na procesní záležitosti spojenými s jeho přípravou, schválením a zapracováním u dopravců (vč. vývěsu na zastávky).

ZÁVĚR

V případě změny termínu nebo rozsahu uzavírky je nutné neprodleně informovat IDSK.

Požadujeme:

- Zachování průjezdu BUS PID skrze Polabec (již dnes projíždí linka 498)
- Upřesnění termínu stavby v dostatečném předstihu

Ing. Matěj Sobota

zástupce vedoucího oddělení projektování dopravy BUS

M +420 725 970 552

sobota.matej@idsk.cz

vyřizuje: Marek Pospíšil, tel. 702 280 360

Ing. Matěj
Sobota

Digitálně podepsal Ing.

Matěj Sobota

Datum: 2023.05.09

10:55:59 +02'00'

**Integrovaná doprava
Středočeského kraje**

Sokolovská 100/94,

186 00 Praha 8

IČO: 057 92 291

Datová schránka: pdrwknv

+420 720 025 631

idsk@idsk.cz

info +420 234 704 560

www.pid.cz



Město Poděbrady

starosta

Jiřího náměstí 20/I, 290 31 Poděbrady

tel. 325 600 200, fax 325 614 486, e-mail: starosta@mesto-podebrady.cz

VÁŠ DOPIS
ZN.:

MEUPDY/0026546/OSM/2023/PŠt

ZE DNE:
NAŠE ZN.:

PRIS spol. s.r.o.
Osová 20
62500 Brno

VYŘIZUJE: Petr Štoček
TEL.: 325600257
FAX:
E-MAIL:

DATUM: 19.03.2023

Souhlas se stanovením přechodné úpravy místního provozu na silnici II/611 mezi částí Kluk a Poděbrady

Na základě žádosti firmy PRIS spol. s.r.o., se sídlem Osová 20, 62500 Brno o souhlas se stanovením přechodné úpravy místního provozu na silnici II/611 Poděbradech z důvodu stavebních prací dle přiloženého DIO,

Město Poděbrady souhlasí

se stanovením přechodné úpravy místního provozu na silnici II/611 dle přiloženého DIO v termínu od vydání rozhodnutí příslušným silničním správním úřadem.

S pozdravem


Jaroslav Červinka
starosta města





Kolín : 19.4.2023
Vaše zn.:
Naše zn.: RSD-51246/2023-1
Vyřizuje: Nykodem Luboš
E-mail: lubos.nykodem@rsd.cz
tel.: 728 083 293

Krajský úřad Středočeského kraje
Zborovská 81/11
150 00 Praha, Smíchov

Věc: žádost o vyjádření k přechodné úpravě provozu

Ředitelství silnic a dálnic ČR, Správa Praha, jako majetkový správce silnic I/38 (provozní staničení 63,800 – 68,200 km) s přechodnou úpravou provozu (objízdnou trasou a umístěním přechodného dopravního značení) dle přiložené dokumentace

s o u h l a s í

Při splnění následujících podmínek:

- **ŘSD ČR si vyhrazuje právo souhlasit s termínem stavby (objízdné trasy) dle okamžité situace na předmětném úseku silnice I/38 (rekonstrukce a podobně).**
- **žadatel odpovídá za provedení zneplatnění SDZ – poškozené SDZ tímto zneplatněním bude hradit žadatel.**
- **Požadujeme použít schválené dopravní značky od MD k užívání na pozemních komunikacích (http://www.pjpk.cz/dopravni-znacky-svetelne-a-akusticke-signalvydo/?doFilter=OK&DCA_206=206&DCA_202=202&soFilterBtn=Filtrovat (Dle TP 66, kap. 2. 7 je pro svislé značky nutné užít folie třídy min. RA 2.)**

Předpokládané dopravní opatření je z důvodu akce : „II/611 Poděbrady, most ev. č. 611-014“

Ing. Adéla Vokounová
vedoucí oddělení realizace oprav
Správy Praha





Město Poděbrady

Odbor správy a rozvoje města

Jirího náměstí 20/I, 290 31 Poděbrady

tel. 325 600 211, fax 325 614 259, e-mail: mrazova@mesto-podebrady.cz

VÁŠ DOPIS ZN.:
ZE DNE:

NAŠE ZN.: MEUPDY/0032840/OSM/2023/VMr

VYŘIZUJE: Věra Mrázová
TEL.: 325 600 259
E-MAIL: mrazova@mesto-podebrady.cz

DATUM: 29. 5. 2023

Projekční kancelář PRIS spol. s r.o.
Osová 20
625 00 Brno

Středočeský kraj
Zborovská 81/11
150 00 Praha 5 - Smíchov

Povolení

ke zvláštnímu užívání veřejného prostranství

Na základě žádosti projekční kanceláře PRIS spol. s r.o., se sídlem Osová 20, 625 00 Brno, IČO 46974806, pro investora Středočeský kraj, Zborovská 81/11, 150 00 Praha 5 – Smíchov, o souhlas vlastníka se zvláštním užíváním místní komunikace na pozemcích p.č. 400/20, p.č. 400/21, p.č. 335/24 – v celkovém záboru 98 m² a se zvláštním užíváním veřejného prostranství na pozemcích p.č. 81/6, p.č. 67/50, p.č. 67/48, p.č. 67/49, p.č. 64/1, p.č. 31/2 v celkovém záboru 99 m², ulice Bílkova, vše v k.ú. Kluk a vše ve vlastnictví města Poděbrady, z důvodu přestavby mostu ev.č. 611-014 na silnici II/611 mezi částí Kluk a Poděbrady, přes Sokolečskou strouhu,

Městský úřad Poděbrady, odbor správy a rozvoje města, oddělení správy majetku, pověřen výkonem samosprávy ve věcech veřejného prostranství v souladu s § 7 odst. 1) zákona 128/2000 Sb., o obcích, ve znění pozdějších předpisů, po posouzení žádosti

p o v o l u j e

projekční kanceláři PRIS spol. s r.o., se sídlem Osová 20, 625 00 Brno, IČO 46974806, pro investora Středočeský kraj, Zborovská 81/11, 150 00 Praha 5 – Smíchov, zvláštní užívání veřejného prostranství na pozemcích p.č. 81/6, p.č. 67/50, p.č. 67/48, p.č. 67/49, p.č. 64/1, p.č. 31/2 v celkovém záboru 99 m², ulice Bílkova, vše v k.ú. Kluk a vše ve vlastnictví města Poděbrady, z důvodu přestavby mostu ev.č. 611-014 na silnici II/611 mezi částí Kluk a Poděbrady, přes Sokolečskou strouhu

- Stavba se bude řídit Vyjádřením ke stavbě „II/611 Poděbrady, most e.č. 611-014“ vydaným Odborem správy a rozvoje města Poděbrady č.j. MEUPDY/0023203/OSM/2023/Pšt. ze dne 4. 4. 2023 a dále samostatným vyjádřením k přeložce VO, které je posuzováno.

Pro zvláštní užívání veřejného prostranství se stanoví tyto podmínky:

1. Žadatel je povinen dodržet schválený rozsah zvláštního užívání na pozemku p.č. 81/6, p.č. 67/50, p.č. 67/48, p.č. 67/49, p.č. 64/1, p.č. 31/2, ulice Bílkova, vše v k.ú. Kluk dle situačního výkresu C1 a záborového elaborátu H2, který je nedílnou součástí tohoto povolení.
2. Zvláštní užívání veřejného prostranství je zpoplatněno dle Obecně závazné vyhlášky města Poděbrady č.4/2021 o místních poplatcích.
3. Pozemky budou urovnány do roviny a stavu před povolením prací. Případné výkopy budou zasypány nesedavým materiálem s řádným hutněním po vrstvách, zasypány orníci a osety travním semenem.
4. Stromy a keře není dovoleno kácet v době hnízdění ptáků tj. do poloviny července.
5. Jakékoli zařízení nesmí být ukotveno na stromech a jiných místech veřejné zeleně.
6. Zvláštním užíváním veřejného prostranství nesmí dojít k jakémukoli poškození veřejné zeleně a okolních dřevin.
Veškerá poškození vzniklá touto akcí odstraní žadatel na svoje náklady.
7. Žadatel zodpovídá za dodržování veškerých legislativních předpisů vztahujících se na stavební práce.
8. Žadatel zodpovídá za dodržování zákona č. 309/2006 Sb., kterým se upravují další požadavky bezpečnosti a ochrany zdraví při práci v pracovněprávních vztazích a o zajištění bezpečnosti a ochrany zdraví při činnosti nebo poskytování služeb mimo pracovněprávní vztahy v platném znění a nařízení vlády č. 591/2006 Sb., o bližších minimálních požadavcích na bezpečnost a ochranu zdraví při práci na staveništích v platném znění
9. Žadatel je povinen průběžně zajišťovat řádný úklid v prostoru zvláštního užívání a v jeho bezprostředním okolí.
10. Po ukončení zvláštního užívání bude prostor uklizen, uveden do původního stavu a předán pracovníkům Městského úřadu Poděbrady, odboru správy a rozvoje města (Ing. Emil Ženatý, tel. 325 600 254).
11. V případě, že některá z podmínek tohoto povolení nebude plněna, je žadatel povinen ukončit zvláštní užívání pozemků p.č. 81/6, p.č. 67/50, p.č. 67/48, p.č. 67/49, p.č. 64/1, p.č. 31/2, vše v k.ú. Kluk.
12. Za užívání veřejného prostranství a dodržení podmínek tohoto povolení zodpovídá: Ing. Jana Kovářová, 607 989 526, jana.kovarova@pris.cz.
13. Pokud si to vyžádá veřejný zájem, může Městský úřad Poděbrady, odbor správy a rozvoje města, podmínky tohoto povolení doplnit, pozměnit, popřípadě povolení zcela zrušit.

Městský úřad Poděbrady

Odbor správy a rozvoje města

oddělení správy majetku

5

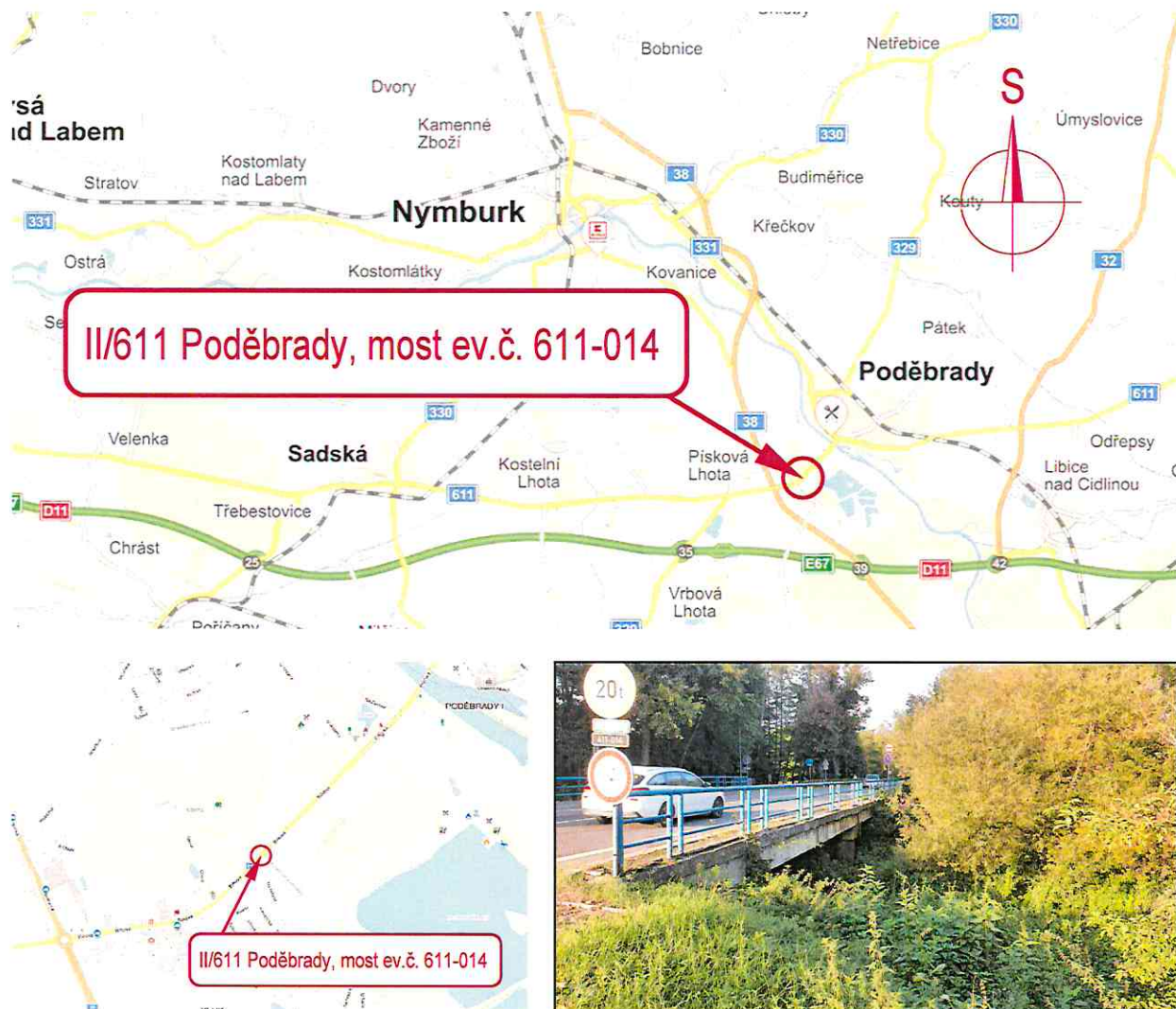
Ing. Emil Ženatý

odbor správy a rozvoje města

vedoucí oddělení správy majetku

Příloha:


Žádost vč. příloh situace a záborového elaborátu



C1

Městský úřad Poděbrady
Odbor správy a rozvoje města
oddělení správy majetku
5

SOUŘADNICOVÝ SYSTÉM : JTSK
VÝŠKOVÝ SYSTÉM : Bpv

VEDOUČÍ PROJEKTANT	Ing. Martin ŘEHULKA	<i>Řehulka</i>	<div> PRIS</div> <div>PROJEKČNÍ KANCELÁŘ PRIS spol. s r. o.</div> <div>OSOVÁ 20, 625 00 BRNO</div>	
ZODPOVĚDNÝ PROJEKTANT	Ing. Svatopluk ZOBK	<i>Zobk</i>		
VYPRACOVAL	Ing. Svatopluk ZOBK	<i>Zobk</i>		
KONTROLOVAL	Ing. Jiří ŠRUBAŘ	<i>Šrubař</i>		
KRAJ: STŘEDOČESKÝ	K.Ú.: KLUK, POLABEC		DATUM	3/2023
NÁZEV AKCE: II/611 Poděbrady, most ev.č. 611-014			FORMÁT	A4
			MĚŘÍTKO	-
			ÚČEL	DUSP
			ČÍS. ZAKÁZKY	22081
			ARCHIVNÍ ČÍS.	22081_C1_CSIT
NÁZEV PŘÍLOHY: SITUAČNÍ VÝKRES ŠIRŠÍCH VZTAHŮ			ČÍS. SOUPRAVY	PŘÍLOHA C1

PRIS spol. s r.o.
paní Ing. Jana Kovářová
Osová 20
625 00 Brno

Projekční kancelář PRIS spol. s r.o.
Osová 20, 625 00 Brno

Došlo: 4.5.2023
Č.j.: 1124/2023
Číslo zakázky: 22089
Vyřizuje: Zobeck

Váš dopis značky / ze dne:
D/S-0776/2023
27.3.2023

Naše značka:

Vyřizuje:

Poděbrady / dne:
25. 4. 2023

Věc:

Žádost o souhlas s předloženým stavebním záměrem a dočasným zábořem pozemků

Vážená paní Kovářová,

průvodní dopis k žádosti od Vás, výše uvedené značky je adresován panu Polákovi, dle telefonátu s panem Ing. Zobeckem se jedná o nedopatření, tak předpokládám, že dopis pro mne byl shodný.

Souhlas se stavbou nemohu v tuto chvíli vydat z těchto důvodů:

1. Nejedná se o dočasný zábor pozemků, ale stavbu na mém pozemku
2. Při stavbě cyklostezky a gabionové stěny v minulých letech mi nikdo nepředal dokumentaci skutečného provedení stavby ani její zaměření, zástupci města Poděbrady mi bylo sděleno, že při mém vstřícném jednání se před kolaudací stavby vyřeší případný zábor mého pozemku a toto se nestalo.

Požaduji schůzku se zástupcem objednatele stavby, kde dohodneme další postup. Věřím, že při rychlém jednání se Vám podaří zjednat nápravu a souhlas potom ráda a rychle vydám.

Nabízí se možnost, když bude silnice II/611 vyloučena z provozu, že bych současně se stavbou mostu nechala zřídit sjezd na moje pozemky. Tento sjezd by případně mohl být využit i pro stavbu nového mostu.

Děkuji.

S pozdravem

Mgr. Eva Pišová
Na Hrázi 180/28
Poděbrady
290 01



Město Poděbrady

odbor správy a rozvoje města
Jiřího náměstí 20/I, 290 31 Poděbrady
tel. 325 600 257, fax 325 614 486

Spis. zn.

Poděbrady, dne
04.04.2023

Č.j.: MEUPDY/0023203/OSM/2023/PŠt

Vyřizuje: Petr Štoček

Tel: 325 600 257

E-mail: stocek@mesto-podebrady.cz

Ukl. zn.:

Skart. zn.:

PRIS spol.s.r.o.
Osová 20
62500 Brno

Věc: Vyjádření ke stavbě „II/611 Poděbrady, most e.č. 611-014“

Městu Poděbrady byla předložena žádost o vyjádření ke stavbě „II/611 Poděbrady, most e.č. 611-014“.

Město Poděbrady vydává následující stanovisko a podmínky, za jakých je možné uvedený záměr realizovat.

Vyjádření za komunikace:

Veškeré stavební práce a dopravní značení bude provedeno dle projektové dokumentace, schválené PČR a odborem dopravy MěÚ Poděbrady.

Vyjádření za městskou zeleň:

- V trase vedení nebude nikterak dotčena vzrostlá zeleň
- Ostatní stromy nebudou dotčeny
- Pokud trasa vedení povede v blízkosti vzrostlé zeleně (stromy a keře), výkopové práce budou prováděny v souladu s ochranou vzrostlé zeleně a to takto:
 - vedení bude uloženo ve vzdálenosti rovnající se nejméně 2,5 násobku obvodu kmene ve výšce 1 m od paty kmene stromů.
 - při hloubení výkopů nesmějí být přerušeny kořeny o průměru větším než 3 cm. Konce kořenů o průměru menším než 2 cm je nutno ošetřit růstovými stimulanty, kořeny o průměru větším jak 2 cm je nutno ošetřit prostředky k ošetření ran. Kořeny je nutné chránit před vysycháním a účinky mrazu. Výkopek nesmí být ukládán ke stromům a keřům.
 - poté se prosetou zeminou (případně zahradnickým substrátem) výkop zasype. Výkopové a montážní práce budou probíhat s náležitou opatrností ke vzrostlé zeleni.
 - při realizaci stavby bude respektována ČSN 83 9061 – „Technologie vegetačních úprav v krajině – ochrana stromů, porostů a vegetačních ploch při stavebních pracích“.
- Jakékoliv zařízení nesmí být ukotveno na stromech a jiných místech veřejné zeleně.

- Zvláštním užíváním nesmí dojít k jakémukoliv poškození veřejné zeleně a okolních dřevin. Veškerá poškození takto vzniklá, odstraní žadatel/stavebník na svoje náklady.
- Žadatel je povinen průběžně zajišťovat řádný úklid v prostoru zvláštního užívání a v jeho bezprostředním okolí.
- Výkop v zeleném trávnickovém pásu bude zasypán nesedavým materiálem s řádným hutněním po vrstvách. V konečné úpravě bude zelený pás zasypán ornici a oset travním semenem.
- pokud bude nutné provést uložení vedení blíže, budou výkopy provedeny ručně za účelem maximální ochrany kořenového systému a před započítím práce musí žadatel/stavebník vyzvat správce zeleně, aby mohl provést kontrolu prací
- Nesmí v žádném případě dojít ke kácení stromů a dřevin.

Vyjádření k městskému mobiliáři:

- Bez připomínek

Vyjádření k veřejnému osvětlení (VO):

k přeložce VO se nelze vyjádřit, protože nebyla projektová dokumentace předložena. Poprosíme o doplnění. Přílohou vyjádření je vyjádření technického poradce města p. Tesaře k současnému stavu a podmínek, které je potřeba v projektu řešit a jak postupovat při stavbě. Toto vyjádření není souhlasem s projektovou dokumentací, protože jsme ji neměli možnost posoudit.

Vyjádření k dešťovým vpustím:

- Bez připomínek

Vyjádření k likvidaci srážkové vody:

- Bez připomínek

Vyjádření k likvidaci směsného, vytříděného a biologicky rozložitelného odpadu (KO):

Je nutné v místě plánované stavby umožnit svoz komunálního odpadu (KO), který zajišťuje pro město Poděbrady společnost Technické služby města Poděbrad s.r.o. V případě, že režim stavby neumožní svoz KO od jednotlivých nemovitostí a sběrných hnízd na vytříděný KO, je potřeba dohodnout po celou dobu stavebních prací s TSMP, s.r.o. umístění přechodného stanoviště na sběrné nádoby (SN) na KO a určit osobu, která bude SN na toto stanoviště umisťovat. Kontaktní osoba v TSMP, s.r.o. je pan Špinar, e-mail: spinar@tsmp-podebrady.cz tel.: 734 579 359.

Vyjádření k vodovodním a kanalizačním řadům:

- Dle vyjádření správce Vodovody a kanalizace Nymburk, a.s., Bobnická 712 ,288 21 Nymburk

Vyjádření k HDPE:

- Bez připomínek

Vyjádření za investice města:

- Bez připomínek

Vyjádření informatiky:

- Bez připomínek

- Zhotovitel ihned informuje město Poděbrady, odbor správy a rozvoje města o ukončení prací a následně bude podepsán protokol o převzetí stavbou dotčených oblastí ve vlastnictví města Poděbrady do jeho správy. V době předání povrchů Městu Poděbrady budou veškeré označení barevnými popisy z komunikací odstraněny.

- Záruční lhůta na konečné úpravy případných výkopu je 36 měsíců. Záruční lhůta začíná běžet dnem předání a převzetí konečné úpravy výkopu předávacím protokolem. Pozastavení záruční lhůty nastává dnem podání reklamace a končí dnem předání a převzetí předávacím protokolem reklamovaného výkopu.

Výše uvedené vyjádření je za vlastníka pozemku a nenahrazuje případná další vyjádření dotčených orgánů státní správy.

Vyjádření taktéž nenahrazuje povolení ke zvláštnímu užívání, o které je pro realizaci uvedeného záměru nutné požádat.

- pokud jde o zvláštní užívání komunikace, je nutné požádat o souhlas vlastníka se zvláštním užíváním na Odboru správy a rozvoje města a následně pak o povolení ke zvláštnímu užívání na Odboru dopravy a to včetně případné uzavírky a stanovení přechodné úpravy provozu.

- pokud jde o zvláštní užívání veřejné zeleně, je nutné požádat o souhlas vlastníka se zvláštním užíváním na Odboru správy a rozvoje města, který zároveň vydá povolení ke zvláštnímu užívání.

Žadatel zodpovídá za dodržování veškerých legislativních předpisů vztahujících se na uvedenou akci.

Žadatel zodpovídá za dodržování zákona č. 309/2006 Sb., kterým se upravují další požadavky bezpečnosti a ochrany zdraví při práci v pracovněprávních vztazích a o zajištění bezpečnosti a ochrany zdraví při činnosti nebo poskytování služeb mimo pracovněprávní vztahy v platném znění a nařízení vlády č. 591/2006 Sb., o bližších minimálních požadavcích na bezpečnost a ochranu zdraví při práci na staveništích v platném znění.

Městský úřad Poděbrady

Odbor správy a rozvoje města

oddělení správy majetku

Ing. Emil Žeňatý

vedoucí oddělení správy a rozvoje města





Město Poděbrady

starosta

Jiřího náměstí 20/I, 290 31 Poděbrady

tel. 325 600 200, fax 325 614 486, e-mail: starosta@mesto-podebrady.cz

VÁŠ DOPIS ZN.:
ZE DNE:

NAŠE ZN.: MEUPDY/0032840/OSM/2023/VMr

VYŘIZUJE: Věra Mrázová
TEL.: 325 600 259
E-MAIL: mrazova@mesto-podebrady.cz

DATUM: 29. 5. 2023

Projekční kancelář PRIS spol. s r.o.
Osová 20
625 00 Brno

Středočeský kraj
Zborovská 81/11
150 00 Praha 5 - Smíchov


Souhlas vlastníka se zvláštním užíváním veřejného prostranství a místní komunikace.

Na základě žádosti projekční kanceláře PRIS spol. s r.o., se sídlem Osová 20, 625 00 Brno, IČO 46974806, pro investora Středočeský kraj, Zborovská 81/11, 150 00 Praha 5 – Smíchov, o souhlas vlastníka se zvláštním užíváním místní komunikace na pozemcích p.č. 400/20, p.č. 400/21, p.č. 335/24 – v celkovém záboru 98 m² a se zvláštním užíváním veřejného prostranství na pozemcích p.č. 81/6, p.č. 67/50, p.č. 67/48, p.č. 67/49, p.č. 64/1, p.č. 31/2 v celkovém záboru 99 m², ulice Bílkova, vše v k.ú. Kluk a vše ve vlastnictví města Poděbrady, z důvodu přestavby mostu ev.č. 611-014 na silnici II/611 mezi částí Kluk a Poděbrady, přes Sokolečskou strouhu,

Město Poděbrady uděluje projekční kanceláři PRIS spol. s r.o., se sídlem Osová 20, 625 00 Brno, IČO 46974806, pro investora Středočeský kraj, Zborovská 81/11, 150 00 Praha 5 – Smíchov, souhlas vlastníka se zvláštním užíváním místní komunikace na pozemcích p.č. 400/20, p.č. 400/21, p.č. 335/24 – v celkovém záboru 98 m² a se zvláštním užíváním veřejného prostranství na pozemcích p.č. 81/6, p.č. 67/50, p.č. 67/48, p.č. 67/49, p.č. 64/1, p.č. 31/2 v celkovém záboru 99 m², ulice Bílkova, vše v k.ú. Kluk a vše ve vlastnictví města Poděbrady, z důvodu přestavby mostu ev.č. 611-014 na silnici II/611 mezi částí Kluk a Poděbrady, přes Sokolečskou strouhu

- Stavba se bude řídit Vyjádřením ke stavbě „II/611 Poděbrady, most e.č. 611-014“ vydaným Odborem správy a rozvoje města Poděbrady č.j. MEUPDY/0023203/OSM/2023/Pšt. ze dne 4. 4. 2023
- Souhlas vlastníka nenahrazuje rozhodnutí silničního správního úřadu a povolení vydaného odborem správy a rozvoje města Poděbrady před realizací akce.

S pozdravem


Mgr. Roman Schulz
starosta města





**VYJÁDŘENÍ O EXISTENCI SÍTĚ ELEKTRONICKÝCH KOMUNIKACÍ
společnosti CETIN a.s.
(„Vyjádření“)**

**A VŠEOBECNÉ PODMÍNKY OCHRANY SÍTĚ ELEKTRONICKÝCH KOMUNIKACÍ
společnosti CETIN a.s.
(„Všeobecné podmínky ochrany SEK“)**

toto Vyjádření a Všeobecné podmínky ochrany SEK je vydané dle ustanovení § 101 zákona č. 127/2005 Sb., o elektronických komunikacích a o změně některých souvisejících zákonů, v platném znění („**Zákon o elektronických komunikacích**“), a dle ustanovení § 161 zákona č. 183/2006 Sb., o územním plánování a stavebním řádu, v platném znění („**Stavební zákon**“), a dle příslušných ustanovení zákona č. 89/2012 Sb., občanského zákoníku, v platném znění („**Občanský zákoník**“)

Číslo jednací: 95170/23

Číslo žádosti: 0123 239 785 („Žádost“)

Název akce („ Stavba “)	II/611 Poděbrady, most ev.č. 611-014	
Důvod vydání Vyjádření („ Důvod vyjádření “)	Společné územní a stavební řízení	
Žadatel	Projekční kancelář PRIS spol. s r.o.	
Stavebník	Středočeský kraj, Zborovská 81/11, Praha, 15000	
Zájmové území	Okres	Nymburk
	Obec	Poděbrady
	Kat. území / č. parcely	Kluk; Polabec
Platnost Vyjádření	30. 3. 2025 („Den konce platnosti Vyjádření“)	

Žadatel Žádostí určil a vyznačil Zájmové území, jakož i určil Důvod Vyjádření.

Na základě určení a vyznačení Zájmového území Žadatelem a na základě určení Důvodu Vyjádření vydává společnost CETIN a.s. následující Vyjádření:

Dojde ke střetu se sítí elektronických komunikací (dále jen „**SEK**“) společnosti a.s.

- (I) Na Žadatelem určeném a vyznačeném Zájmovém území se vyskytuje SEK společnosti CETIN a.s.;
- (II) Společnost CETIN a.s. **za podmínky splnění bodu (III)** tohoto Vyjádření **souhlasí**, aby Stavebník a/nebo Žadatel, je-li Stavebníkem v Zájmovém území vyznačeném v Žádosti, provedl Stavbu a/nebo činnosti povolené příslušným správním rozhodnutím vydaným dle Stavebního zákona;
- (III) Stavebník a/nebo Žadatel, je-li Stavebníkem, je povinen
 - (i) dodržet tyto níže uvedené podmínky, které byly stanovené POS, tak jak je tento označen ve Všeobecných podmínkách ochrany SEK

Číslo jednací: 95170/23

Číslo žádosti: 0123 239 785

- Před započítím zemních prací je nutné zajistit vyznačení trasy SEK CETIN a. s. na terénu podle obdržené polohopisné dokumentace. S vyznačenou trasou SEK CETIN a.s. prokazatelně seznámit pracovníky, kteří budou stavební práce provádět.

Práce v blízkosti SEK společnosti CETIN a. s. provádějte ručně s maximální opatrností. Trasu a hloubku našich kabelů ověřte ručně kopanou sondou.

; a

(ii) řídit se Všeobecnými podmínkami ochrany SEK, které jsou nedílnou součástí Vyjádření;

- (IV) Pro případ, že bude nezbytné přeložení SEK, zajistí vždy takové přeložení SEK její vlastník, společnost CETIN a.s. Stavebník, který vyvolal překládku SEK je dle ustanovení § 104 odst. 17 Zákona o elektronických komunikacích povinen uhradit společnosti CETIN a.s. veškeré náklady na nezbytné úpravy dotčeného úseku SEK, a to na úrovni stávajícího technického řešení;

- (V) Pro účely přeložení SEK dle bodu (IV) tohoto Vyjádření je Stavebník povinen uzavřít se společností CETIN a.s. Smlouvu o realizaci překládky SEK.

Vyjádření je platné pouze pro Zájmové území určené a vyznačené Žadatelem, jakož i pro Důvod Vyjádření stanovený a určený Žadatelem v Žádosti.

Vyjádření pozbývá platnosti i) v Den konce platnosti Vyjádření, ii) změnou rozsahu Zájmového území či změnou Důvodu Vyjádření uvedeného v Žádosti a/nebo iii) jakýmkoliv porušením kterékoliv povinnosti stanovené Všeobecnými podmínkami ochrany SEK, to vše v závislosti na tom, která ze skutečností rozhodná pro pozbytí platnosti Vyjádření nastane nejdříve.

Společnost CETIN a.s. vydáním tohoto Vyjádření poskytla Žadateli pro Žadatelem určené a vyznačené Zájmové území veškeré informace o SEK dostupné společnosti CETIN a.s. ke dni podání Žádosti.

Ze strany společnosti CETIN a.s. může v některých případech docházet ke zpracování Vašich osobních údajů. Ke zpracování Vašich osobních údajů dochází vždy v souladu s platnými právními předpisy. Konkrétní zásady a podmínky zpracování osobních údajů společností CETIN a.s. jsou dostupné na stránce <https://www.cetin.cz/zasady-ochrany-osobnich-udaju>.

V případě dotazů k Vyjádření kontaktujte prosím asistenční linku 238 461 111.

Přílohami Vyjádření jsou:

- *Všeobecné podmínky ochrany SEK*
- *Informace k vytýčení SEK ve vlastnictví společnosti CETIN a.s.*
- *Situační výkres (obsahuje Zájmové území určené a vyznačené Žadatelem a výřezy účelové mapy SEK)*

Vyjádření vydala společnost **CETIN a.s.** dne: 30. 3. 2023.



CETIN a.s.
Českomoravská 2510/19, Libeň
190 00 Praha 9
DIČ: CZ04084063

102

VŠEOBECNÉ PODMÍNKY OCHRANY SÍTĚ ELEKTRONICKÝCH KOMUNIKACÍ společnosti CETIN a.s.**1. PLATNOST VŠEOBECNÝCH PODMÍNEK**

- i) Tyto Všeobecné podmínky ochrany sítě elektronických komunikací (dále jen „VPOSEK“) tvoří součást Vyjádření (jak je tento pojem definován níže v článku 2 VPOSEK).
- ii) V případě rozporu mezi Vyjádřením a těmito VPOSEK mají přednost ustanovení Vyjádření, pokud není těmito VPOSEK stanoveno jinak.

2. DEFINICE

Níže uvedené termíny, jsou-li použity v těchto VPOSEK a uvozeny velkým písmenem, mají následující význam:

„**CETIN**“ znamená CETIN a.s. se sídlem Českomoravská 2510/19, Libeň, 190 00 Praha 9, IČO: 04084063, zapsaná v obchodním rejstříku vedeném Městským soudem v Praze pod spz. B 20623;

„**Den**“ je kalendářní den;

„**Kabelovod**“ podzemní zařízení sestávající se z tělesa Kabelovodu a kabelových komor, sloužící k zatahování kabelů a ochranných trubek;

„**Občanský zákoník**“ znamená zákon č. 89/2012 Sb., občanský zákoník, ve znění pozdějších předpisů;

„**POS**“ je zaměstnanec společnosti CETIN, pověřený ochranou sítě, Tomáš Kavka, tel.: 602 230 592, e-mail: tomas.kavka@cetin.cz;

„**Pracovní den**“ znamená Den, který není v České republice dnem pracovního klidu nebo státem uznaným svátkem;

„**Příslušné požadavky**“ znamená jakýkoli a každý příslušný právní předpis, vč. technických norem, nebo normativní právní akt veřejné správy či samosprávy, nebo jakékoli rozhodnutí, povolení, souhlas nebo licenci, včetně podmínek, které s ním souvisí;

„**Překládka**“ je stavba spočívající ve změně trasy vedení SEK ve vlastnictví CETIN nebo přemístění zařízení SEK ve vlastnictví CETIN; Stavebník, který Překládku vyvolal, je dle ustanovení § 104 odst. 17 Zákona o elektronických komunikacích povinen uhradit společnosti CETIN veškeré náklady na nezbytné úpravy dotčeného úseku SEK, a to na úrovni stávajícího technického řešení;

„**SEK**“ je síť elektronických komunikací ve vlastnictví CETIN;

„**Stavba**“ je stavba a/nebo činnosti ve vztahu, k níž bylo vydáno Vyjádření, a je prováděna Stavebníkem a/nebo Žadatelem v souladu s Příslušnými požadavky, povolená příslušným správním rozhodnutím vydaným dle Stavebního zákona;

„**Stavebník**“ je osoba takto označená ve Vyjádření;

„**Stavební zákon**“ je zákon č. 183/2006 Sb., o územním plánování a stavebním řádu;

„**Vyjádření**“ je vyjádření o existenci sítě elektronických komunikací vydané společností CETIN dne 30. 3. 2023 pod č.j. 95170/23;

„**Zájmové území**“ je území označené Žadatelem a/nebo Stavebníkem v Žádosti;

„**Situační výkres**“ je výkres, který je přílohou Vyjádření a obsahuje Zájmové území určené a vyznačené Žadatelem v Žádosti a výřezy účelové mapy SEK;

„**Zákon o elektronických komunikacích**“ je zákon č. 127/2005 Sb., o elektronických komunikacích a o změně některých souvisejících zákonů, ve znění pozdějších předpisů;

„**Žadatel**“ je osoba takto označená ve Vyjádření.

„**Žádost**“ je žádost, kterou Žadatel a/nebo Stavebník požádal CETIN o vydání Vyjádření.

3. PLATNOST A ÚČINNOST VPOSEK

Tyto VPOSEK jsou platné a účinné dnem odeslání Vyjádření na i) adresu elektronické pošty Stavebníka a/nebo Žadatele uvedenou v Žádosti nebo ii) adresu pro doručení prostřednictvím poštovní přepravy uvedenou Stavebníkem a/nebo Žadatelem v Žádosti.

4. OBECNÁ PRÁVA A POVINNOSTI STAVEBNÍKA A/NEBO ŽADATELE

- (i) Stavebník, Žadatel je výslovně srozuměn s tím, že SEK je veřejně prospěšným zařízením, byla zřízena ve veřejném zájmu a je chráněna Příslušnými požadavky.
- (ii) SEK je chráněna ochranným pásmem, jehož rozsah je stanoven (a) ustanovením § 102 Zákona o elektronických komunikacích a/nebo (b) právními předpisy účinnými před Zákonem o elektronických komunikacích, není-li Příslušnými požadavky stanoveno jinak.
- (iii) Stavebník, Žadatel nebo jím pověřená třetí osoba, je povinen při provádění Stavby nebo jiných prací, při odstraňování havárií a projektování staveb, řídit se Příslušnými požadavky, správnou praxí v oboru stavebnictví a technologickými postupy a je povinen učinit veškerá nezbytná opatření vyžadovaná Příslušnými požadavky k ochraně SEK před poškozením. Povinnosti dle tohoto odstavce má Stavebník rovněž ve vztahu k SEK, které se nachází mimo Zájmové území.
- (iv) Při zjištění jakéhokoli rozporu mezi údaji v Situačním výkresu, který je přílohou Vyjádření a skutečným stavem, je Stavebník a/nebo Žadatel povinen bez zbytečného odkladu, nejpozději Den následující po zjištění takové skutečnosti, zjištěný rozpor oznámit POS.
- (v) Stavebník, Žadatel nebo jím pověřená třetí osoba, je povinen každé poškození či krádež SEK bezodkladně, nejpozději Den následující po zjištění takové skutečnosti, oznámit takovou skutečnost dohledovému centru společnosti CETIN na telefonní číslo +420 238 464 190.
- (vi) Bude-li Stavebník, Žadatel nebo jím pověřená třetí osoba na společnosti CETIN požadovat, aby se jako účastník správního řízení, pro jehož účely bylo toto Vyjádření vydáno, vzdala práva na odvolání proti rozhodnutí vydanému ve správním řízení, je oprávněn kontaktovat POS.

5. POVINNOSTI STAVEBNÍKA PŘI PŘÍPRAVĚ STAVBY

- (i) Při projektování Stavby je Stavebník povinen zajistit, aby projektová dokumentace Stavby (i) zohledňovala veškeré požadavky na ochranu SEK vyplývající z Příslušných požadavků, zejména ze Zákona o elektronických komunikacích a Stavebního zákona, (ii) respektovala správnou praxi v oboru stavebnictví a technologické postupy a (iii) umožňovala, aby i po provedení a umístění Stavby dle takové projektové dokumentace byla společnost CETIN, jako vlastník SEK schopna bez jakýchkoli omezení a překážek provozovat SEK, provádět údržbu a opravy SEK.
- (ii) Nebude-li možné projektovou dokumentaci zajistit některý, byť i jeden z požadavků dle předchozího odstavce (i) a/nebo umístění Stavby by mohlo způsobit, že nebude naplněn některý, byť i jeden z požadavků dle předchozího odstavce (i), vyvolá Stavebník Překládku.
- (iii) Při projektování Stavby, která se nachází nebo je u ní zamýšleno, že se bude nacházet v ochranném pásmu radiových tras společnosti CETIN a překračuje výšku 15 m nad zemským povrchem, a to včetně dočasných objektů zařízení staveníště (jeřáby, konstrukce, atd.) je Stavebník povinen písemně kontaktovat POS za účelem získání konkrétního stanoviska a podmínek k ochraně radiových tras společnosti CETIN a pro určení, zda Stavba vyvolá Překládku. Ochranné pásmo radiových tras v šíři 50m je zakresleno do situačního výkresu, který je součástí tohoto Vyjádření.

VŠEOBECNÉ PODMÍNKY OCHRANY SÍTĚ ELEKTRONICKÝCH KOMUNIKACÍ společnosti CETIN a.s.

Číslo jednací: 95170/23

Číslo žádosti: 0123 239 785

- (iv) Pokud se v Zájmovém území nachází podzemní silové vedení (NN) ve vlastnictví společnosti CETIN, je Stavebník povinen ve vztahu k projektové dokumentaci zajistit totéž, co je uvedeno pod písm (i) tohoto článku 5, přičemž platí, že Stavebník vyvolá Překládku v případech uvedených pod písm (ii) tohoto článku 5.
- (v) Stavebník je povinen při projektování Stavby, která je stavbou (a) zařízení silových elektrických sítí (VN, VVN a ZVVN) a/nebo (b) trakčních vedení, provést výpočet či posouzení rušivých vlivů na SEK, zpracovat ochranná opatření, to vše dle a v souladu s Příslušnými požadavky. Stavebník je povinen nejpozději třicet (30) Dnů před podáním žádosti o vydání příslušného správního rozhodnutí k umístění Stavby dle Stavebního zákona předat POS výpočet či posouzení rušivých vlivů na SEK a zpracovaná ochranná opatření.
- (vi) Je-li Stavba v souběhu s Kabelovodem, nebo Kabelovod kříží, je Stavebník povinen nejpozději ke Dni, ke kterému započne se zpracováním projektové dokumentace ke Stavbě, oznámit POS a zpracovat s POS (a) veškeré případy, kdy trajektorie podvrtná a protlaků budou vedeny ve vzdálenosti menší, než je 1,5 m od Kabelovodu a (b) jakékoliv výkopové práce, které budou nebo by mohly být vedeny v úrovni či pod úrovní Kabelovodu nebo kabelové komory.
- (vii) Je-li Stavba umístěna nebo má být umístěna v blízkosti Kabelovodu, ve vzdálenosti menší, než jsou 2 m nebo kříží-li Stavba Kabelovod ve vzdálenosti menší, než je 0,5 m nad nebo kdekoliv pod Kabelovodem, je Stavebník povinen předložit POS k posouzení zakreslení Stavby v příčných řezech, přičemž do příčného řezu je Stavebník rovněž povinen zakreslit profil kabelové komory.

6. POVINNOSTI STAVEBNÍKA PŘI PROVÁDĚNÍ STAVBY

- (i) Stavebník je před započítím jakýchkoliv zemních prací ve vztahu ke Stavbě povinen vytýčit trasu SEK na terénu dle Příslušných požadavků a dle Stavebního zákona. S vytýčenou trasou SEK je Stavebník povinen seznámit všechny osoby, které budou anebo by mohly zemní práce ve vztahu ke Stavbě provádět. V případě porušení této povinnosti bude Stavebník odpovědný společnosti CETIN za náklady a škody, které porušení této povinnosti společnosti CETIN vzniknou a je povinen je společnosti CETIN uhradit.
- (ii) Pět (5) Pracovních dní před započítím jakýchkoliv prací ve vztahu ke Stavbě je Stavebník povinen oznámit společnosti CETIN, že zahájí práce či činnosti ve vztahu ke Stavbě. Písemné oznámení dle předchozí věty zašle Stavebník na adresu elektronické pošty POS a bude obsahovat minimálně číslo jednací Vyjádření a kontaktní údaje Stavebníka.
- (iii) Stavebník je povinen zabezpečit a zajistit SEK proti mechanickému poškození, a to zpravidla dočasným umístěním silničních betonových panelů nad kabelovou trasou SEK. Do doby, než je zajištěna a zabezpečena ochrana SEK proti mechanickému poškození, není Stavebník oprávněn přejíždět vozidly nebo stavební mechanizací kabelovou trasu SEK. Při přepravě vysokých nákladů nebo při projíždění stroji, vozidly či mechanizací pod nadzemním vedením SEK je Stavebník povinen prověřit, zda výška nadzemního vedení SEK je dostatečná a umožňuje spolehlivý a bezpečný způsob přepravy nákladu či průjezdu strojů, vozidel či mechanizace.
- (iv) Při provádění zemních prací v blízkosti SEK je Stavebník povinen postupovat tak, aby nedošlo ke změně hloubky uložení nebo prostorového uspořádání SEK. V místech, kde SEK vystupuje ze země do budovy, rozváděče, na sloup apod. je Stavebník povinen vykonávat zemní práce se zvýšenou mírou opatrnosti, výkopové práce v blízkosti sloupů nadzemního vedení SEK je Stavebník povinen provádět v takové vzdálenosti od sloupu nadzemního vedení SEK,

kteřá je dostatečná k tomu, aby nedošlo nebo nemohlo dojít k narušení stability sloupu nadzemního vedení SEK. Stavebník je povinen zajistit, aby jakoukoliv jeho činností nedošlo bez souhlasu a vědomí společnosti CETIN (a) ke změně nivelety terénu, a/nebo (b) k výsadbě trvalých porostů, a/nebo (c) ke změně rozsahu a změně konstrukce zpevněných ploch. Pokud došlo k odkrytí SEK, je Stavebník povinen SEK po celou dobu odkrytí náležitě zabezpečit proti prověšení, poškození a odcizení.

- (v) Zjistí-li Stavebník kdykoliv během provádění prací ve vztahu ke Stavbě jakýkoliv rozpor mezi údaji v projektové dokumentaci a skutečností, je povinen bezodkladně přerušit práce a oznámit zjištěný rozpor na adresu elektronické pošty POS. Stavebník není oprávněn pokračovat v pracích ve vztahu ke Stavbě do doby, než získá písemný souhlas POS s pokračováním prací.
- (vi) Stavebník není bez předchozího písemného souhlasu společnosti CETIN oprávněn manipulovat s kryty kabelových komor, jakkoliv zakrývat vstupy do kabelových komor, a to ani dočasně, vstupovat do kabelových komor, jakkoliv manipulovat s případně odkrytými prvky SEK či s jakýmkoliv jiným zařízením se SEK souvisejícím. Rovněž bez předchozího písemného souhlasu společnosti CETIN není Stavebník oprávněn umístit nad trasou Kabelovodu jakoukoliv jinou síť technické infrastruktury v podélném směru.
- (vii) Byla-li v souladu s Vyjádřením a těmito VPOSEK odkryta SEK je Stavebník povinen tři (3) Pracovní dny před zakrytím SEK písemně oznámit POS zakrytí SEK a vyzvat ho ke kontrole před zakrytím. Oznámení Stavebníka dle předchozí věty musí obsahovat minimálně předpokládaný Den zakrytí, číslo jednací Vyjádření a kontaktní údaje Stavebníka. Stavebník není oprávněn provést zakrytí do doby, než získá písemný souhlas POS se zakrytím.

7. ROZHODNÉ PRÁVO

Vyjádření a VPOSEK se řídí českým právem, zejména Občanským zákoníkem, Zákonem o elektronických komunikacích a Stavebním zákonem. Veškeré spory z Vyjádření či VPOSEK vyplývající budou s konečnou platností řešeny u příslušného soudu České republiky.

8. PÍSEMNÝ STYK

Písemným stykem či pojmem „písemně“ se pro účely Vyjádření a VPOSEK rozumí předání zpráv jedním z těchto způsobů:

- v listinné podobě;
- e-mailovou zprávou se zaručeným elektronickým podpisem dle zák. č. 227/2000 Sb., o elektronickém podpisu a o změně některých dalších zákonů (zákon o elektronickém podpisu), ve znění pozdějších předpisů;

9. ZÁVĚREČNÁ USTANOVENÍ

- (i) Stavebník, Žadatel nebo jím pověřená třetí osoba je počínaje Dnem převzetí Vyjádření povinen užít informace a data uvedená ve Vyjádření pouze a výhradně k účelu, pro který mu byla tato poskytnuta. Stavebník, Žadatel nebo jím pověřená třetí osoba není oprávněn informace a data rozmnožovat, rozšiřovat, pronajímat, půjčovat či jinak umožnit jejich užívání třetí osobou bez předchozího písemného souhlasu společnosti CETIN.
- (ii) Pro případ porušení kterékoliv z povinností Stavebníka, Žadatele nebo jím pověřené třetí osoby, založené Vyjádřením /nebo těmito VPOSEK je Stavebník, Žadatel či jím pověřená třetí osoba odpovědný za veškeré náklady a škody, které společnosti CETIN vzniknou porušením povinností Stavebníka, Žadatele nebo jím pověřené třetí osoby.

Číslo jednací: 95170/23

Číslo žádosti: 0123 239 785

Informace k vytyčení *SEK*

V případě požadavku na vytyčení *PVSEK* společnosti *CETIN a.s.* se, prosím, obračejte na společnosti uvedené níže.

CETIN a.s. - středisko Praha a Stř.Čechy

se sídlem: Českomoravská 2510/19, Libeň, 190 00 Praha 9
IČ: 04084063 DIČ: CZ04084063
kontakt: tel: 238461858 obslužná doba po-pa 8 - 14 hod

TEMO-TELEKOMUNIKACE, a.s. - výhradní dodavatel společnosti CETIN a.s.

se sídlem: U Záběhlického zámku 233/15, 106 00 Praha 10
IČ: 25740253 DIČ: CZ25740253
kontakt: Michal Nun, mobil: 601 378 578, vytyceni@temo.cz

ARITMET s.r.o.

se sídlem: Gutova 2134/26, 100 00 Praha 10
IČ: 27951529 DIČ: CZ27951529
kontakt: Mikuláš Záworka, mobil: 606213599, e-mail: mikulas.zaworka@aritmet.cz
Štěpán Klemens, mobil: 728445254, e-mail: stepan.klemens@aritmet.cz

AZ GEONET - Pavel Kazda

se sídlem: Sedláčkova 1436/14, 500 02 Hradec Králové
IČ: 72885777 DIČ: CZ7308093045
kontakt: Pavel Kazda, mobil: 776020134, e-mail: azgeonet@seznam.cz

FEM - Miloš Fejfar

se sídlem: Lužany 209, 507 06 Lužany
IČ: 01735977 DIČ:
kontakt: Miloš Fejfar, mobil: 602483031, e-mail: fejfarmilos@seznam.cz

FORTEl s.r.o.

se sídlem: Nušlova 2286, 158 00 Praha 5
IČ: 62909380 DIČ: CZ62909380
kontakt: Petr Lásk, mobil: 602308933, e-mail: fortel@fortel.cz

Chadima Zdeněk

se sídlem: Máchova 257, 539 73 Skuteč
IČ: 01222163 DIČ:
kontakt: Zdeněk Chadima, tel: 731115933, e-mail: z.chadima@tiscali.cz

Ing. Václav Hlavatý

se sídlem: V Lukách 2162, 269 01 Rakovník
IČ: 44255501 DIČ:
kontakt: Ing. Václav Hlavatý, mobil: 606632506, e-mail: dobrahlava@seznam.cz

Milouš Koloušek

se sídlem: Novovysočanská 827/36, 190 00 Praha - Vysočany
IČ: 76397238 DIČ:
kontakt: Milouš Koloušek, mobil: 605297296, e-mail: mkolousek@ixcon.cz

Číslo jednací: 95170/23

Číslo žádosti: 0123 239 785

Miroslav Kraušner

se sídlem: Jaselská 1159, 295 01 Mnichovo Hradiště
IČ: 64721051 DIČ: CZ64721051
kontakt: Miroslav Kraušner, mobil: 602350825, e-mail: spojdrat@seznam.cz

NEWTELELINE spol. s r.o.

se sídlem: Praha 6, Bělohorská 185/163 169 00
IČ: 48108421 DIČ: CZ48108421
kontakt: Michal Schonauer, mobil: 608333920, e-mail: michal.schonauer@ntl.cz

SITEL, spol. s r.o.

se sídlem: Baarova 957/15, 140 00 Praha 4
IČ: 44797320 DIČ: CZ 44797320
kontakt: Zdeněk Halamka, mobil: 602 234 287, e-mail: zhalamka@sitel.cz,
Stanislav Rada, mobil: 606 744 788, e-mail: sr@sitel.cz

SPOJMONT s.r.o.

se sídlem: Žitavského 556, 156 00 Praha 5
IČ: 61501387 DIČ: CZ61501387
kontakt: Miloslav Možný, mobil: 777794853, e-mail: info@spojmont.cz
Jan Adámek, mobil: 777226627, e-mail: info@spojmont.cz

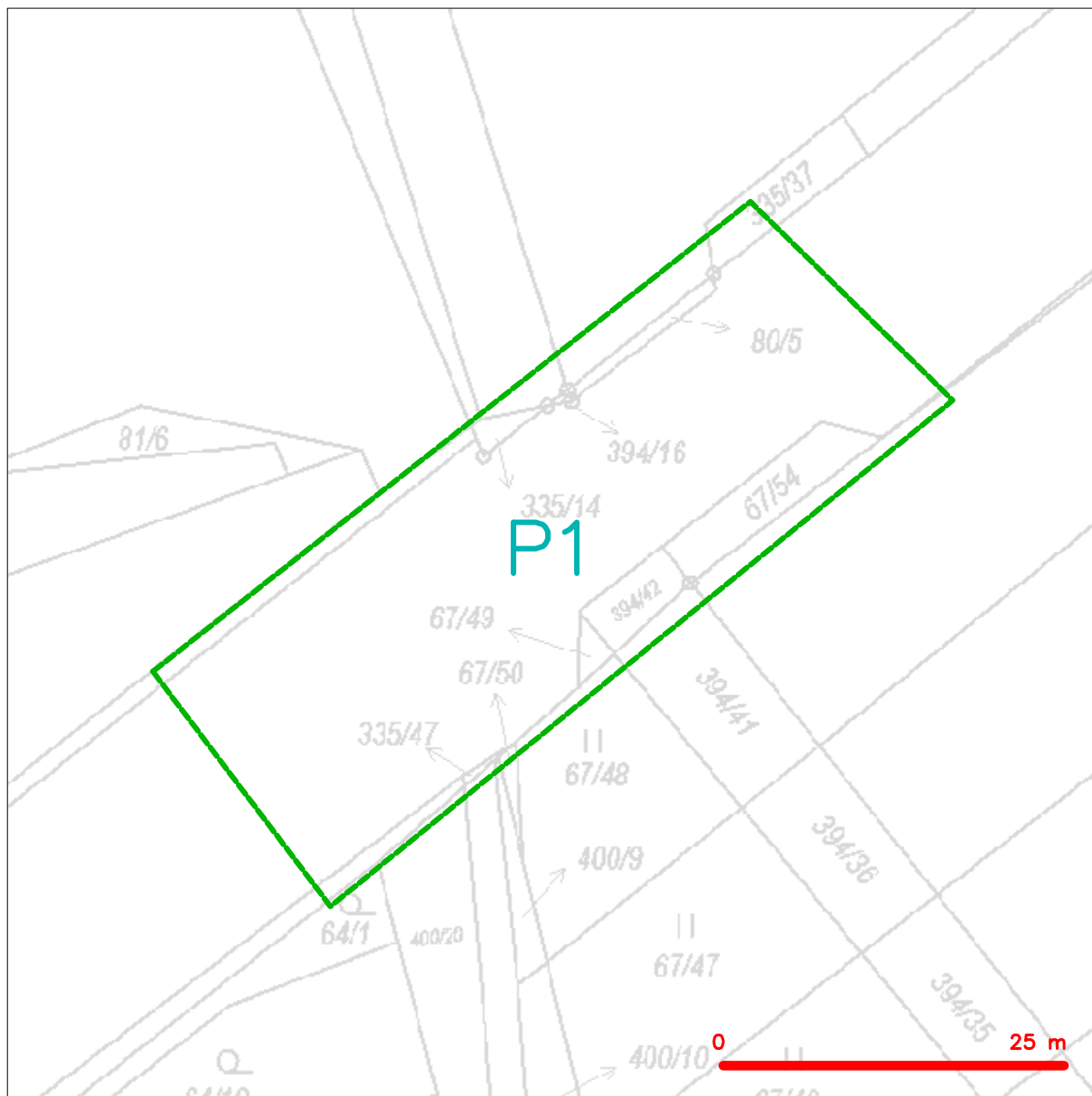
SUPTel a.s.

se sídlem: Hřbitovní 1322/15, 312 16 Plzeň
IČ: 25229397 DIČ: CZ25229397
kontakt: Bohumír Fulín, mobil: 724635314, e-mail: fulin@suptel.cz
Jiří Kalfířt, mobil: 724635351, e-mail: kalfirt@suptel.cz
Vlastimil Koudelka, mobil: 725277777, e-mail: koudelka@suptel.cz

Vegacom, a.s.

se sídlem: Novodvorská 1010/14, 142 01 Praha 4
IČ: 25788680 DIČ: CZ25788680
kontakt: Milan Novotný, mobil: 724 437 713, e-mail: novotnym@vegacom.cz

SITUAČNÍ VÝKRES - ZÁJMOVÉ ÚZEMÍ



LEGENDA

----- hranice zájmového území k vyjádření

Kauf

CETIN a.s.
Českomoravská 2510/19, Libeň
190 00 Praha 9
DIČ: CZ04084063

102



naše značka
5002797361
vyřizuje
Ing. Radek Mikeš
datum
18.04.2023

Projekční kancelář PRIS spol. s r.o.
Osová 717/20
62500 Brno

Věc:
II/611 Poděbrady, most ev.č. 611-014

K.ú. - p.č.: Kluk, Polabec

Stavebník: Středočeský kraj, Zborovská 81/11, 15000 Praha

Účel stanoviska: Povolení stavby - stavební režim (ÚR+SP)

GasNet, s.r.o., jako provozovatel distribuční soustavy (PDS) a technické infrastruktury, zastoupený GasNet Služby, s.r.o., vydává toto stanovisko:

V ZÁJMOVÉM ÚZEMÍ SE NACHÁZÍ TATO PLYNÁRENSKÁ ZAŘÍZENÍ A PLYNOVODNÍ PŘÍPOJKY (dále PZ):

- plynovod STL PE d 50

Ochranné pásmo STL a NTL plynovodů a přípojek je v zastavěném území obce 1 m na obě strany od potrubí. Ochranné pásmo slouží k zajištění bezpečného a spolehlivého provozu plynárenského zařízení.

V ochranném pásmu plynovodů a přípojek budou veškeré práce prováděny výhradně ručním způsobem. Veškeré stavební práce musí být vykonávány tak, aby v žádném případě nenarušily bezpečný provoz uvedených plynárenských zařízení a plynovodních přípojek.

V rozsahu této stavby souhlasíme s povolením stavby dle zákona 183/2006 Sb. ve znění pozdějších předpisů. Tento souhlas platí pro územní řízení, řízení o územním souhlasu, veřejnoprávní smlouvy pro umístění stavby, zjednodušené územní řízení, ohlášení, stavební řízení, společné územní a stavební řízení, vodoprávní řízení, veřejnoprávní smlouvu o provedení stavby nebo oznámení stavebního záměru s certifikátem autorizovaného inspektora.

Pokud se stane stanovisko v době své platnosti součástí rozhodnutí stavebního úřadu (bude citována naše značka stanoviska), prodlužuje se jeho platnost o dobu platnosti rozhodnutí stavebního úřadu.

V zájmovém území se mohou nacházet plynárenská zařízení jiných vlastníků či správců, případně i dlouhodobě nefunkční/neprovozovaná plynárenská zařízení bez dostupných informací o jejich poloze a vlastnictví. Plynárenská zařízení a plynovodní přípojky (dále jen PZ) jsou dle ust. § 2925 zákona č. 89/2012 Sb., občanského zákoníku, provozovány jako zařízení zvláště nebezpečná a z tohoto důvodu jsou chráněna ochranným pásmem dle zákona č. 458/2000 Sb. ve znění pozdějších předpisů.

Rozsah ochranného pásma je stanoven v zákoně 458/2000 Sb. ve znění pozdějších předpisů.

Stavební činnosti je možné realizovat pouze při dodržení podmínek stanovených v tomto stanovisku. Nebudou-li tyto podmínky dodrženy, budou stavební činnosti považovány dle § 68 zákona č. 458/2000 Sb. ve znění pozdějších předpisů za činnost bez našeho předchozího souhlasu. Při každé změně projektu nebo stavby (zejména trasy navrhovaných inženýrských sítí) je nutné požádat o nové stanovisko k této změně.

GasNet Služby, s.r.o.

Plynárenská 499/1 · Zábřovice · 602 00 Brno · T 555 90 10 10 · www.gasnet.cz

IČ: 27935311 · DIČ: CZ27935311

Zápis do obchodního rejstříku: Krajský soud v Brně, sp. zn. C 57165, dne 26. 7. 2007

Certificate of incorporation: Regional Court in Brno, ref. number C 57165, on 26th July 2007

Zákaznická linka GasNet 555 90 10 10, info@gasnet.cz, www.gasnet.cz

Nedodržení podmínek uvedených v tomto stanovisku zakládá odpovědnost stavebníka za vzniklé škody.

Za stavební činnosti se pro účely tohoto stanoviska považují všechny činnosti prováděné v ochranném pásmu PZ (tzn. bezvýkopové technologie a terénní úpravy) a činnosti mimo ochranné pásmo, pokud by takové činnosti mohly ohrozit bezpečnost a spolehlivost PZ (např. trhací práce, sesuvy půdy, vibrace, apod.).

Případné zřizování staveniště, skladování materiálů, stavebních strojů apod. bude realizováno mimo ochranné pásmo PZ (není-li ve stanovisku uvedeno jinak).

Při použití nákladních vozidel, stavebních strojů a mechanismů požadujeme zabezpečit případný přejezd přes PZ uložením betonových panelů v místě přejezdu PZ.

PŘI REALIZACI STAVBY BUDOU DODRŽENY TYTO PODMÍNKY PRO PROVÁDĚNÍ STAVEBNÍ ČINNOSTI:

(1) Před zahájením stavební činnosti bude provedeno vytyčení trasy a přesné určení uložení PZ. Vytyčení trasy provede příslušná regionální oblast ZDARMA. Formulář a kontakt naleznete na <https://www.gasnet.cz/cs/ds-vytyceni-pz/>, lze využít QR kód, který je uveden v tomto stanovisku. Při podání žádosti uvede žadatel naši značku (číslo jednací) uvedenou v úvodu tohoto stanoviska a sdělí termín zahájení a ukončení stavby. O provedeném vytyčení trasy bude sepsán protokol. Přesné určení uložení PZ (sondou) je povinen provést stavebník na svůj náklad.
BEZ VYTYČENÍ TRASY A PŘESNÉHO URČENÍ ULOŽENÍ PZ STAVEBNÍKEM NESMÍ BÝT VLASTNÍ STAVEBNÍ ČINNOST ZAHÁJENA. VYTYČENÍ POVAŽUJEME ZA ZAHÁJENÍ STAVEBNÍ ČINNOSTI V OCHRANNÉM A BEZPEČNOSTNÍM PÁSMU PZ. PROTOKOL O VYTYČENÍ MÁ PLATNOST 2 MĚSÍCE.

(2) Stavebník je povinen stavebnímu podnikateli prokazatelně předat kopii tohoto stanoviska. Převzetí kopie stvrdí stavební podnikatel stavebníkovi svým podpisem a zápisem do stavebního deníku. Pracovníci provádějící stavební činnosti budou prokazatelně seznámeni s polohou PZ, rozsahem ochranného pásma a těmito podmínkami.

(3) Bude dodržena mj. ČSN 73 6005, TPG 702 01, TPG 702 04, TPG 700 03, zákon č.458/2000 Sb. ve znění pozdějších předpisů, případně další předpisy související s uvedenou stavbou.

(4) Při provádění stavební činnosti v ochranném pásmu PZ vč. přesného určení uložení PZ je stavebník povinen učinit taková opatření, aby nedošlo k poškození PZ nebo ovlivnění jejich bezpečnosti a spolehlivosti provozu. Nebude použito nevhodného nářadí, zemina bude těžena pouze ručně bez použití pneumatických, elektrických, bateriových a motorových nářadí.

(5) V případě použití bezvýkopových technologií (např. protlaku) bude před zahájením stavební činnosti provedeno úplné obnažení PZ v místě křížení na náklady stavebníka. Technologie musí být navržena tak, aby v místě křížení nebo souběhu s PZ byl dostatečný stranový nebo výškový odstup od PZ, který zajistí nepoškození PZ během prací a to s ohledem na použitou bezvýkopovou technologii a všechny její účinky na okolní terén. V případě, že nemůže být tato podmínka dodržena, nesmí být použita bezvýkopová technologie.

(6) Odkrytá PZ budou v průběhu nebo při přerušení stavební činnosti řádně zabezpečena proti jejich poškození.

(7) Poklopy uzávěrů a ostatních armatur na PZ, vč. hlavních uzávěrů plynu (HUP) na odběrném plynovém zařízení udržovat stále přístupné a funkční po celou dobu trvání stavební činnosti.

(8) Bude zachována hloubka uložení PZ (není-li ve stanovisku uvedeno jinak).

(9) Stavebník je povinen neprodleně oznámit každé i sebemenší poškození PZ (vč. drobných vrypů do PE potrubí, poškození izolace, signalizačního vodiče, výstražné fólie, markeru atd.) na telefon 1239.

(10) Před provedením zásypu výkopu a v průběhu stavby bude provedena kontrola dodržení podmínek stanovených pro stavební činnosti v ochranném pásmu PZ. Povinnost kontroly se vztahuje i na PZ, která nebyla odhalena. Kontrolu provede příslušná regionální oblast (formulář a kontakt naleznete na <https://www.gasnet.cz/cs/ds-vytyceni-pz/>, lze využít QR kód, který je uveden v tomto stanovisku). Při žádosti uvede žadatel naši značku (číslo jednací) uvedenou v úvodu tohoto stanoviska. Kontrolu je třeba objednat min. 5 dnů předem.
Předmětem kontroly je také ověření dodržení stanovené odstupové vzdálenosti staveb, které byly povoleny v ochranném a bezpečnostním pásmu PZ.

(11) O provedené kontrole bude sepsán protokol. Bez provedené kontroly nesmí být PZ zasypána. Stavebník je povinen na základě výzvy provozovatele PZ, nebo jeho zástupce doložit průkaznou dokumentaci o nepoškození PZ během výstavby nebo provést na své náklady kontrolní sondy v místě styku stavby s PZ.

(12) Plynárenské zařízení a plynovodní přípojky budou před zásypem výkopu řádně podsypány a obsypány, bude provedeno zhutnění a bude osazena výstražná fólie žluté barvy, to vše v souladu s předpisem provozovatele distribuční soustavy „Zásady pro projektování, výstavbu, rekonstrukce a opravy“, který naleznete na <https://www.gasnet.cz/cs/technicke-dokumenty/> a v souladu s ČSN EN 12007-1-4, TPG 702 01, TPG 702 04.

(13) Neprodleně po skončení stavební činnosti budou řádně osazeny všechny poklopy a nadzemní prvky PZ.

(14) Pokud stavebník nedodrží podmínky stanovené tímto stanoviskem bude činnost stavebníka vyhodnocena provozovatelem PZ jako narušení ochranného nebo bezpečnostního pásma PZ a budou z toho vyvozeny příslušné důsledky.

Platí pouze pro území vyznačené v příloze tohoto stanoviska a to 24 měsíců ode dne jeho vydání.

V případě dotčení pozemku v majetku společnosti GasNet, s.r.o. je třeba dále projednat smluvní vztah k tomuto pozemku. Kontakt na projednání naleznete na adrese www.gasnet.cz/cs/kontaktni-system/, činnost "Smluvní vztahy - pozemky a budovy plynárenských zařízení".

Za správnost a úplnost dokumentace předložené s žádostí včetně jejího souladu s platnými předpisy plně zodpovídá její zpracovatel. Stanovisko nenahrazuje případná další stanoviska k jiným částem stavby.

V případě další korespondence nebo jednání (např. změna stavby) uvádějte naši značku - 5002797361 a datum tohoto stanoviska. Kontakty jsou k dispozici na <https://www.gasnet.cz/cs/kontaktni-system/>.

A handwritten signature in blue ink, appearing to be 'M. Mikeš'.

GasNet, s.r.o.
zastoupená společností GasNet Služby, s.r.o., IČ 27935311
Ing. Radek Mikeš
Technik externích požadavků-Čechy
Oddělení zpracování ext. požadavků-Čechy
RADEK.MIKES@GASNET.CZ

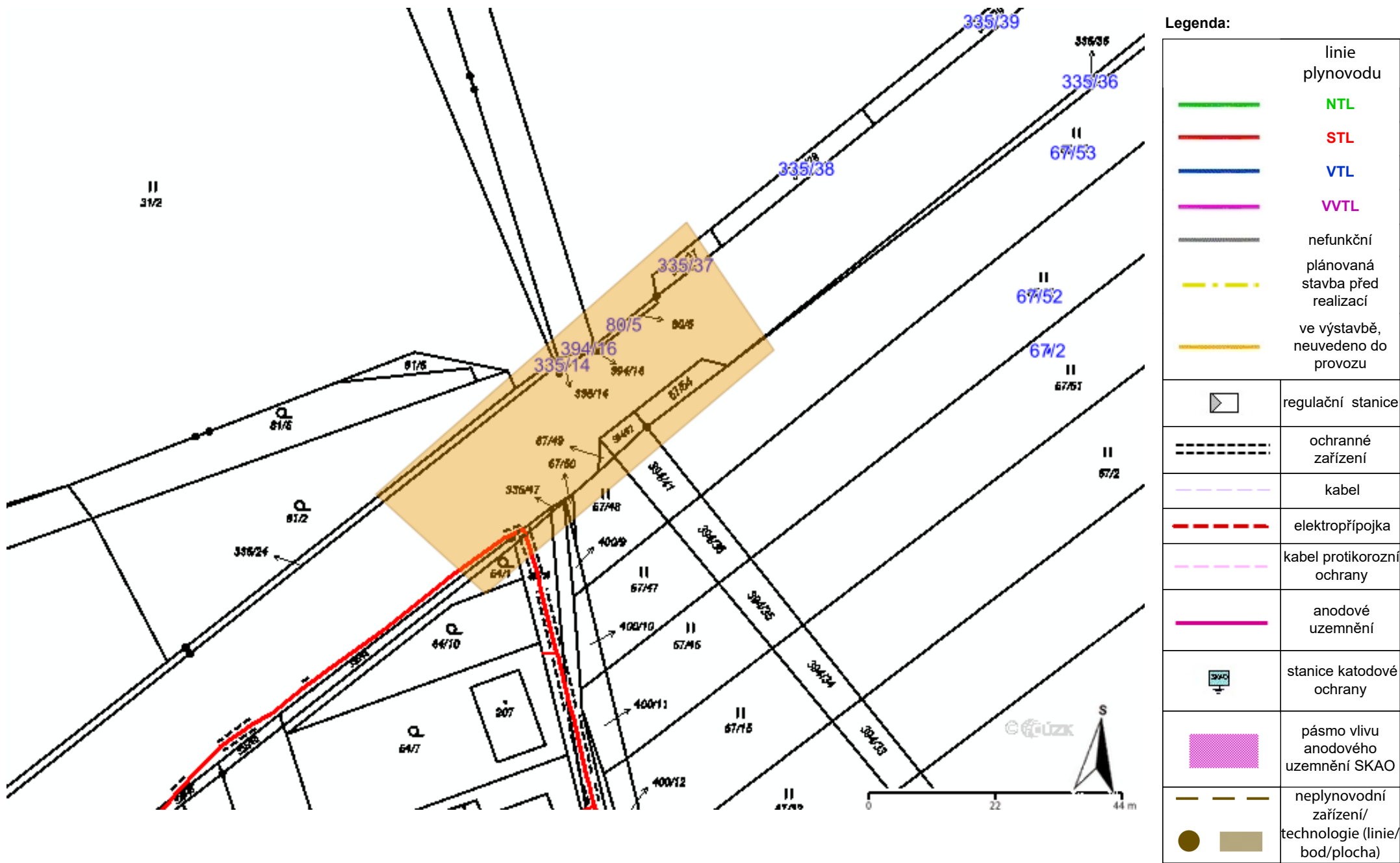


Zažádejte o vytyčení

Přílohy: Orientační zakres plynárenského zařízení, Detailní zakres plynárenského zařízení, Ověřená příloha žadatele

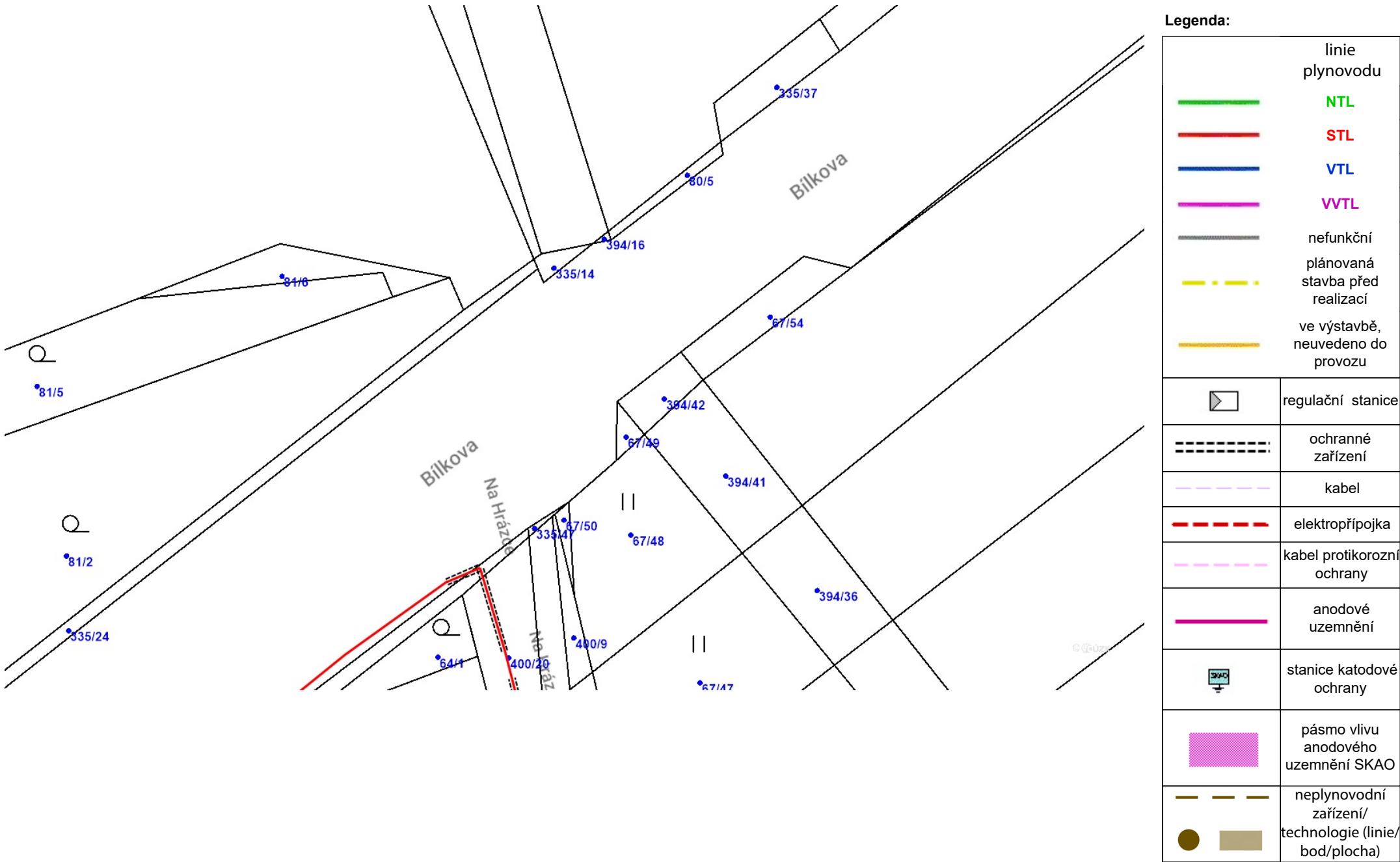
Příloha: Orientační zakres plynárenského zařízení. Tato příloha je nedílnou součástí stanoviska č. 5002797361 ze dne 18.04.2023.

Provozovatel DS: GasNet, s.r.o.; Stavebník: Středočeský kraj, Zborovská 81/11, 15000 Praha. K.ú.: Kluk, Polabec.





Příloha: Detailní zákres plynárenského zařízení. Tato příloha je nedílnou součástí stanoviska č. 5002797361 ze dne 18.04.2023.

Provozovatel DS: GasNet, s.r.o.; Stavebník: Středočeský kraj , Zborovská 81/11 , 15000 Praha. K.ú.: Kluk , Polabec.





EDODGI PROJEKTANT	Ing. Martin BENEŠKA		SOUDROČNOST S SYSTÉM		JTSK
ODPOVĚDÝ PROJEKTANT	Ing. Štebátka ZOBEK		VÝSTUPNÍ SYSTÉM		
VÝKONOVATEL	Ing. Štebátka ZOBEK				
INŽENÝR	Ing. Jan ŠEBEŠKA				
STŘEDOPŘÍK	M. V. KLIM, POLABEC	PRŮVĚDAČSKÉ A INŽENÝRSKÉ SLUŽBY PRIS s.r.o. OSVOJENÁ Č. 623 00 00 00			
II/611 Poděbrady, most ev.č. 611-014					
AZEV PRÍLOHY: KOOORDINAČNÍ SITUÁČNÍ VÝKRES					
		DŮM	90/203		
		FORMÁT	A4		
		MĚŘÍTKO	1:50		
		ČÍSLO	005P		
		ŽIG ZAKÁZKY	21081		
		ARCHIVNÍ ČÍS	CE-05T		
		DĚL SOUPRAVY	005P		
			C3		



Technické služby města Poděbrad s.r.o.,

Ing. Jana KOVÁŘOVÁ

Projekční kancelář PRIS spol. s r.o.

Osová 20, 625 00 Brno

Mob: +420 607 989 526

Vyřizuje: Tichý/ č.j. 6/2023

Tel.: + 325 630 040

E-mail.: tichy@tsmp-podebrady.cz

Věc: Vyjádření k sítím na akci: „II/611 Poděbrady, most ev.č. 611-014“

V místě realizace se vyskytuje námi spravované stávající vedení VO, dojde ke křížení. Je nutné před zahájením stavby nechat provést fyzické vytýčení naším elektrikářem.

Stavebník je povinen řídit se vyjádřením Města Poděbrady a schválenými závaznými standardy veřejného osvětlení Města Poděbrad.

S pozdravem

Ing. Jan Tichý

vedoucí úseku

Tel.: +420 325 630 040

Mobil: +420 731 502 925

E-mail: tichy@tsmp-podebrady.cz



Technické služby města Poděbrady s.r.o.

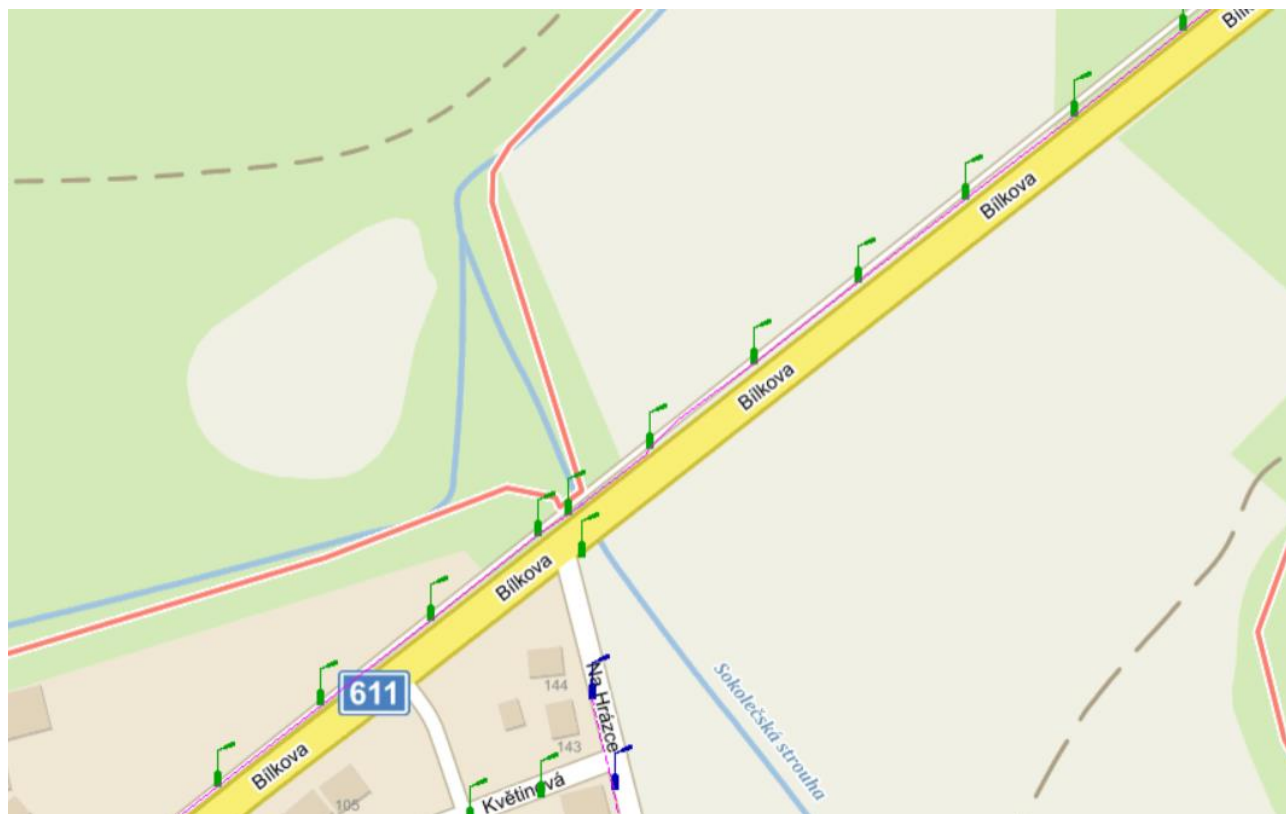
Kozinova 1/II, 290 01 Poděbrady

IČ: 25798278



Technické služby města Poděbrad s.r.o.,

Příloha: snímek trasy VO





Město Poděbrady
odbor správy a rozvoje města
Jiřího náměstí 20/I, 290 31 Poděbrady
tel. 325 600 257, fax 325 614 486

Spis. zn.

Poděbrady, dne 11.05.2023

Č.j.: MEUPDY/_____/OSRM/2023

Vypracoval: Jiří Tesař – zplnomocněný tech.
zástupce města Poděbrady

Tel: +420 602 283 768

Ukl. zn.:

E-mail: Jiri.tesar@artmetal-cz.com

Skart. zn.:

Vyřizuje: Bočková Naděžda
referent odboru správy a rozvoje města
Městský úřad Poděbrady
Jiřího náměstí 20/I
290 31 Poděbrady

Věc: Vyjádření se k doplněné příloze VO přestavby mostu ev.č. 611-014 v intravilánu města Poděbrady na silnici II/611 mezi částí Kluk a Poděbrady I přes Sokolečskou strouhu.

Předložená doplněná projektová dokumentace SO 401 Přeložka veřejného osvětlení akce II/611 Poděbrady, most ev.č.611-14, číslo zakázky 22081, zpracovaná projekční kanceláří PRIS spol. s.r.o. Brno je bez zásadních připomínek vlastníka VO města Poděbrady.

Vlastník VO souhlasí se způsobem provedení provizorní přeložky VO, včetně provedení zpětné montáže po realizaci opravy mostu.

Po realizaci bude zhotovitelem předaná dokumentace vlastníkovy VO zejména: PD skutečného provedení stavby, revizní zpráva elektro, geodetické zaměření dotčené části včetně hloubky uložení silového rozvodu a fotodokumentace způsobu uložení před záhozem.

Po dobu výstavby v řešené lokalitě nebude VO mimo provoz. V případě poškození zemního rozvodu VO, nebo SM neprodleně informujte správce VO, nebo pověřeného zástupce města.

Zpracoval dne 11.05.2023

ARTMETAL JIŘÍ TESAŘ s.r.o.
Roztylská 1860/1, Chodov, 148 00 Praha
Korespondenční adresa:
Jivina 59, 463 44 Vlastibořice
GSM: +420 602 283 768
IČ.: 085 69 371

Jiří TESAŘ – zplnomocněný
technický zástupce města Poděbrady

VODOVODY A KANALIZACE NYMBURK, a.s.

AKCIOVÁ SPOLEČNOST, zápis v OR – oddíl B, číslo vložky 2381

BOBNICKÁ 712
PSČ 288 21



Středočeský kraj
Zborovská 11
Praha 5
150 21

Projekční kancelář PRIS spol. s r.o.
Osová 20, 625 00 Brno

Duslo: 28.4.2023
Č.j.: 10991/2023
Číslo zakázky: 22081
Vyrábí: Zobel

Uvedete-li naši značku,
umožníte urychlení vyřízení.

Vaše značka / ze dne

Naše značka
1108/2023

Vyřizuje / linka
Vetešník

Datum
26. 4. 2023

věc: vyjádření ke společnému územnímu a stavebnímu – Investor: Žadatel

VaK Nymburk, a.s. souhlasí se stavbou „II/611 Poděbrady, most ev.č. 611-014“ za splnění níže uvedených podmínek:

- V zájmovém území se **nachází** podzemní zařízení ve správě a majetku VaK Nymburk a.s.
- **Termín zahájení stavebních prací musí být písemně oznámen středisku Poděbrady (tel. 602/485794 p. Jaroslav Trnka, cov.podebrady@email.cz).**
- Před zahájením stavby požádá zhotovitel díla o vytýčení stávajících vedení (tel. 325/513243, 602/422449 p. Aleš Svoboda).
- Při realizaci stavby musí být zajištěno, aby nedocházelo k přejezdům těžké mechanizace přes podzemní zařízení ve správě naší a.s.
- Dále požadujeme dodržení ochranného pásma dle § 23 odst. 3 zákona č. 274/2001 Sb. a podmínky ČSN 73 6005 (Prostorové upořádání sítí technického vybavení).
- Povrchové znaky vodovodní a kanalizační sítě požadujeme umístit do nivelety upravovaných ploch.
- Veškeré dešťové vody požadujeme likvidovat vsakováním do okolní zeleně.
- Navržená stavba zasahuje do ochranného pásma vodního zdroje II. stupně. Při realizaci je nutné zajistit dopravní prostředky či stavební mechanizaci proti úniku ropných látek. Parkování vozidel je možné pouze na plochách zabezpečených proti úniku ropných látek. V ochranném pásmu je zakázáno skladování PHM či jiných látek ohrožujících kvalitu podzemních vod. Rovněž není dovoleno provádění mytí a údržby mechanizačních prostředků. V případě úniku ropných látek musí být postižené místo neprodleně ošetřeno sorbentem a povolána jednotka příslušného HZS. Při ošetření zeleně je nutné používat ekologicky šetrné prostředky určené pro manipulaci v ochranných pásmech. V místě stavby není možné provádět skládky stavebního ani jiného odpadu. Stavbyvedoucí musí seznámit pracovníky s podmínkami realizace stavby v OPVZ, o čem provede záznam do stavebního deníku.

S pozdravem

Vodovody a kanalizace Nymburk, a.s.
288 21 Nymburk Bobnická 712
IČO 46357009, DIČ CZ46357009

Jiří Vetešník
vedoucí technicko – provozní činnosti

Platnost vyjádření je jeden rok od data vydání.

Telefon : 325 513243-4, 515961-3, 513517
Fax : 325 513382
e-mail : vetesnik@vak-nymburk.cz

Bank. Spojení
KB Nymburk 1904-191/0100
GECEB 29909-584/0600

IČO : 46357009
DIČ : CZ46357009

Všeobecné podmínky pro zahájení stavby

Provádění zemních prací v blízkosti podzemních vedení vodovodních a kanalizačních sítí včetně ovládacích kabelů (dále jen VaKS) se povoluje za těchto všeobecných podmínek:

Vaše organizace je povinna učinit veškerá opatření, aby nedošlo k poškození podzemních vedení vodovodních a kanalizačních sítí včetně ovládacích kabelů stavebními pracemi a to zejména tím, že zajistí:

- a) investor je povinen uvědomit organizaci, která vydala toto vyjádření, o zahájení prací nejméně 14 dnů předem
- b) před zahájením prací vyznačení polohy VaKS ve staveništi (v trase)
- c) prostorovou polohu vedení ověřit sondami
- d) upozornit pracovníky, aby dbali při pracích v těchto místech nejvyšší opatrnosti a nepoužívali zde nevhodného nářadí a ve vzdálenosti nejméně 1,5 m po každé straně vyznačené trasy vedení nepoužívali žádných mechanizačních prostředků
- e) odkryté podzemní vodovodní nebo kanalizační vedení zabezpečit proti poškození
- f) nad trasou vedení dodržet zákaz pojíždění těžkými vozidly, dokud nebude provedena ochrana sítí proti mechanickému poškození
- g) při provádění zemních prací ztuhit zeminu pod vedeními a vyzvat Vodovody a kanalizace Nymburk, a.s. k provedení kontroly před zakrytím vedení, zda není viditelně poškozeno a zda byly dodrženy příslušné normy a stanovené podmínky. Tyto činnosti u naší organizace zajišťuje: pan Trnka Jaroslav tel.: +420325/630012, +420602/485794.
- h) každé jejich poškození neprodleně ohlásit naší organizaci, tel. na dispečink a.s. +420325/513804
- i) aby při křížení nebo souběhu s nimi byla dodržena norma ČSN 736005
- j) eventuální vytýčení polohy provede na základě žádosti, podané nejméně 10 dnů před požadovaným termínem p. Svoboda Aleš tel. +420602/422449 (příp. p. Brzák Ivo tel. +420725/215440). Tomuto pracovníkovi je nutno předložit toto vyjádření popř. jeho kopii.
- k) v případě, že při zemních pracích budou zjištěny VaKS, které nejsou zakresleny ani vytýčeny, vytýčená poloha VaKS nesouhlasí se skutečností, je nutné práce okamžitě přerušit a tuto skutečnost nahlásit p. Svoboda Aleš (příp. p. Brzák Ivo), tel. +420325/513243 linka 16

Nedodržení těchto podmínek je porušením § 23 zákona č. 274/2001 Sb., o veřejných vodovodech a kanalizacích, za které lze podle § 33 citovaného zákona uložit pokutu až do výše 1.000.000,- Kč v případě podnikající osoby, v případě občana se posuzuje porušení podmínek podle zákona č. 200/1990 Sb. o přestupcích, ve znění pozdějších předpisů, za které lze uložit pokutu do výše 15.000,- Kč.

VODOVODY A KANALIZACE NYMBURK, a.s.



AKCIOVÁ SPOLEČNOST, zápis v OR – oddíl B, číslo vložky 238

Bobnická 712, 288 21 Nymburk

Protokol o kontrole stavby umístěné v souběhu či křížení podzemních zřízení ve správě VaK Nymburk, a.s.

Název stavby:		
Investor stavby (adresa, IČO nebo RČ):		
Stavební povolení:	Ze dne:	Vydal:
č.j.		
Realizační firma (název, adresa, IČO nebo RČ):		Stavbyvedoucí (jméno, telefonní číslo, email):
Středisko VaK Nymburk, a.s.:		Zástupce střediska (jméno, telefonní číslo, email):
Termín realizace a dokončení stavby:		Záruční doba na provedené práce:
Kontrola proběhla dne:		Výsledek kontroly:
Stavba v ochranném pásmu:	ANO NE	

Poznámky a doplnění:

Podmínky pro výstavbu v blízkosti vedení ve správě VaK Nymburk, a.s.:

Požadujeme dodržení podmínek ČSN 73 6005 Prostorové uspořádání sítí technického vybavení a ochranného pásma dle § 23 zákona č. 274/2001 Sb. Ochranná pásma jsou vymezena vodorovnou vzdáleností od vnějšího líce stěny potrubí na každou stranu u vodovodních řadů a kanalizačních stok do průměru 500 mm včetně, 1,5 m; u vodovodních řadů a kanalizačních stok nad průměr 500 mm včetně, 2,5 m; u vodovodních řadů nebo kanalizačních stok o průměru nad 200 mm, jejichž dno je uloženo v hloubce větší než 2,5 m pod upraveným povrchem, se vymezené vzdálenosti zvyšují o 1,0 m.

Realizační firma je povinna dodržovat podmínky ve vyjádření VaK Nymburk, a.s. Upozorňujeme Vás, že platnost vyjádření je jeden rok od data vydání.

Jen s písemným souhlasem provozovatele lze v ochranném pásmu vodovodního řadu nebo kanalizační stoky (v souladu s § 23 zákona č. 274/2001 Sb.):

- Provádět zemní práce, stavby včetně oplocení, umísťovat konstrukce nebo jiná obdobná zařízení či provádět činnosti, které omezují přístup k vodovodu nebo které by mohly ohrozit jeho technický stav nebo plynulé provozování.
- Vysazovat trvalé porosty.
- Provádět skládky jakéhokoliv odpadu.
- Provádět terénní úpravy.

Případné výjimky musí být schváleny provozovatelem vodovodní nebo kanalizační sítě!

V případě, že stavba je umístěna do ochranného pásma podzemních zařízení ve správě VaK Nymburk, a.s. je nutné po dokončení stavby předat geodetické zaměření skutečného provedení díla. Geodetické zaměření musí být provedeno v tištěné i digitální podobě (dle směrnice č. 3/2002 VaK Nymburk, a.s.) a zasláno na adresu: VaK Nymburk, a.s., Bobnická 712, 288 21 Nymburk, a to nejpozději do 30-ti dnů od dokončení stavby.

Zástupce realizační firmy (razítko, podpis)	Zástupce přebírajícího střediska (razítko, podpis)

Záznam z výrobního výboru

konaného dne 05. října 2022 na KSÚS v Říčanech v 11:00

na akci

II/611 Poděbrady, most ev.č.611-014

Projektová dokumentace ve stupni DÚSP+ZDS/PDPS

Přítomni: Viz. přiložená prezenční listina

Bylo projednáno:

- 1.) Stávající most je most o dvou polích se světlostí cca 22 m. Původní střední část je tvořena ŽB mnohotrámem s náběhy, po stranách byl následně rozšířen o 2, resp. 3 ks nosníků KA. Rozšíření se týká i spodní stavby. Na levé straně mostu je navazující chodník, který má na vnější straně gabionové zdi. Terén kolem mostu je velmi zarostlý, vzrostlé stromy jsou na levé straně. Vlastní koryto (Sokolečská strouha) je v prvním mostním poli. Pod mostem jsou zřetelné zbytky dřevěných pilot.
- 2.) Projektant má k dispozici provedené zaměření, zkoušky PAU, údaje ČHMÚ, zátopové území Labe a informace o sítích. Je zadán IG průzkum.
- 3.) Na stávajícím mostě je umístěno kabelové vedení VO (dosti divoce) a pravděpodobně i jeho odbočka po opěře 1. Dále může být v konstrukci původní nefunkční sdělovací kabel. Na pravé straně probíhá vedení sdělovacích kabelů a vodovodu (vše pod korytem). Plynovod a kanalizace je umístěna v místní komunikaci mimo zásah stavby.
- 4.) Dle údajů ČHMÚ jsou průtoky ve strouze minimální (do 10 m³/s), pod most zasahuje zátopové území Labe. Z tohoto důvodu bude velikost mostu ponechána.
- 5.) Bude nahrazen novým mostem, vzhledem k parametrům navrhuje projektant ŽB rám s předpjatou příčlím, světlost bude cca zachována (21 m po odečtení tloušťky vnitřní podpěry).
- 6.) Založení mostu bude hlubinné, pravděpodobně na mikropilotách.
- 7.) Pro provádění nového mostu by byla nejvýhodnější úplná uzavírka, ale vzhledem k velkému dopravnímu zatížení bude nutno to projednat. Minimálně budeme uvažovat s lávkou pro pěší. Jednopruhové mostní provizorium by pravděpodobně vedlo k velkým kolonám, pro dvojpruhové tam není místo.
- 8.) Stávající výškové a šířkové řešení vozovky zůstane zachováno, mimo most je šířka asfaltu cca 8,0 m, na mostě potom 9,0 m, což odpovídá kategorii MO2 12/10/50 (intravilán). Chodník bude navržen pouze na levé straně (2,0 m), na pravé straně bude odrazný pruh. Jeho šířka bude ověřena kvůli rozhledovým poměrům.
- 9.) Úprava koryta bude projednána s Povodním a ŽP.
- 10.) Kácet se pravděpodobně nebude, pouze se provede ořez stromů v těsné blízkosti mostu.
- 11.) Stavbou budou zasaženy pouze pozemky Kraje a Města.

Zapsal:

Ing. Martin Řehulka
projekční kancelář PRIS spol. s r.o.

PREZENČNÍ LISTINA



II/611 Poděbrady, most ev.č. 611-014

akce:

datum:

05.10.2022

místo:

organizace	jméno-čitelně	telefon	e-mail	podpis	souhlas*
Projekční kancelář PRIS spol. s r.o.	Ing. Martin Řehulka	602 470 109	martin.rehulka@pris.cz		ANO / NE
ISUS SČK	Ing. PETR NÁDVOŘNÍK	725 890 866	PETR.NADVOŘNÍK@ISUS.CZ		ANO / NE
					ANO / NE
					ANO / NE
					ANO / NE
					ANO / NE
					ANO / NE
					ANO / NE
					ANO / NE
					ANO / NE
					ANO / NE
					ANO / NE
					ANO / NE
					ANO / NE
					ANO / NE

*souhlas (nehodící škrtněte)
ANO - účastník jednání souhlasí s rozesláním kontaktních údajů v příloze Záznamu jednání
NE - účastník jednání nesouhlasí s rozesláním kontaktních údajů v příloze Záznamu jednání