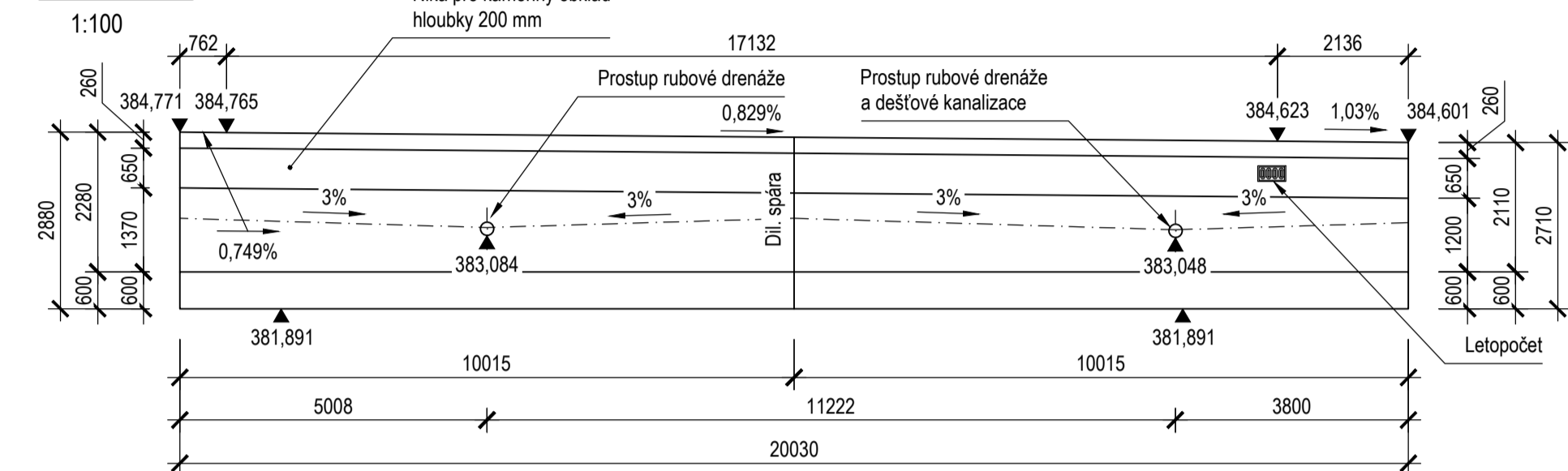


1:100



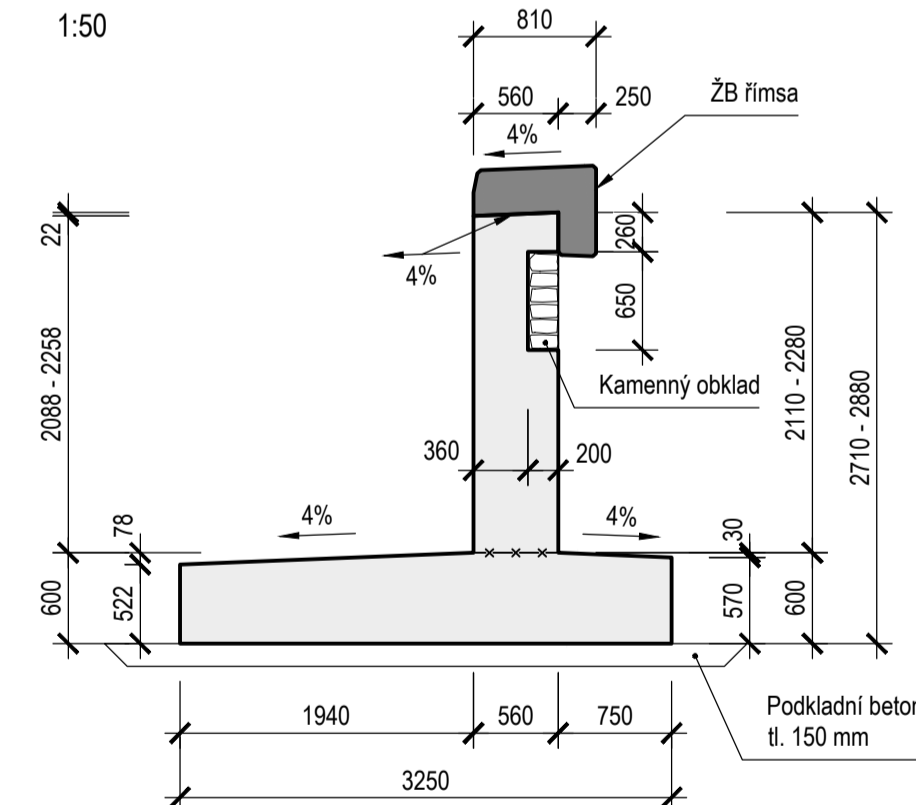
1:1



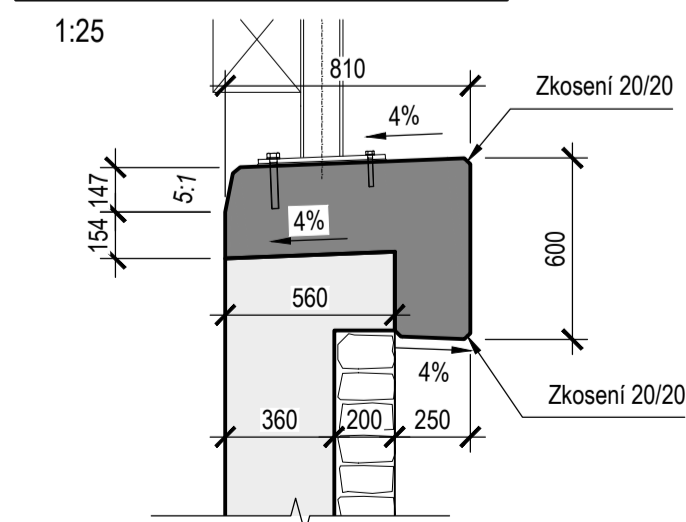
1:100



1:50



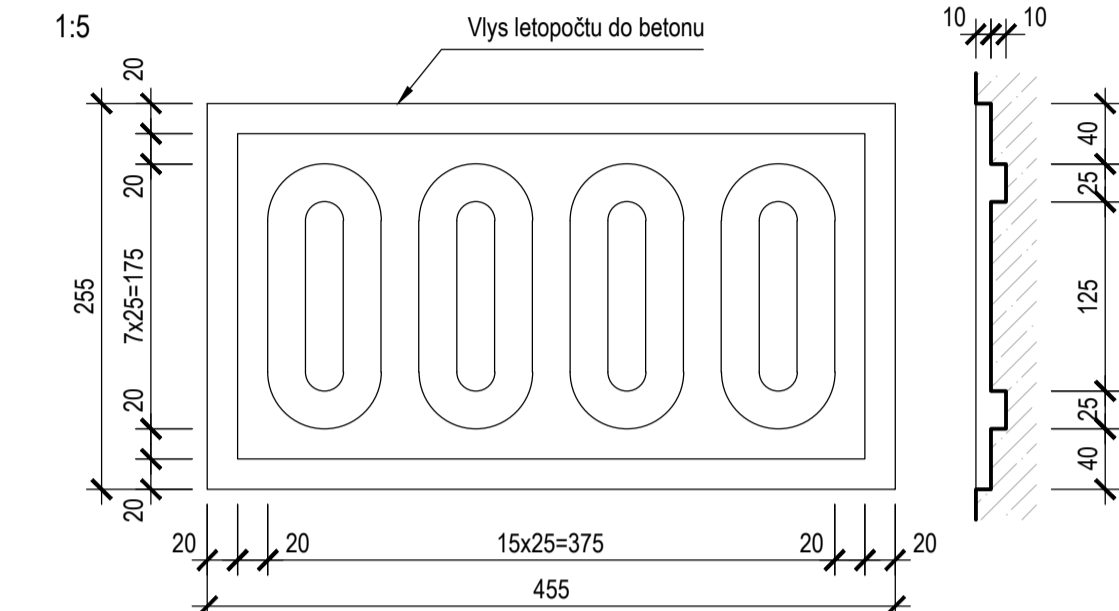
1:25



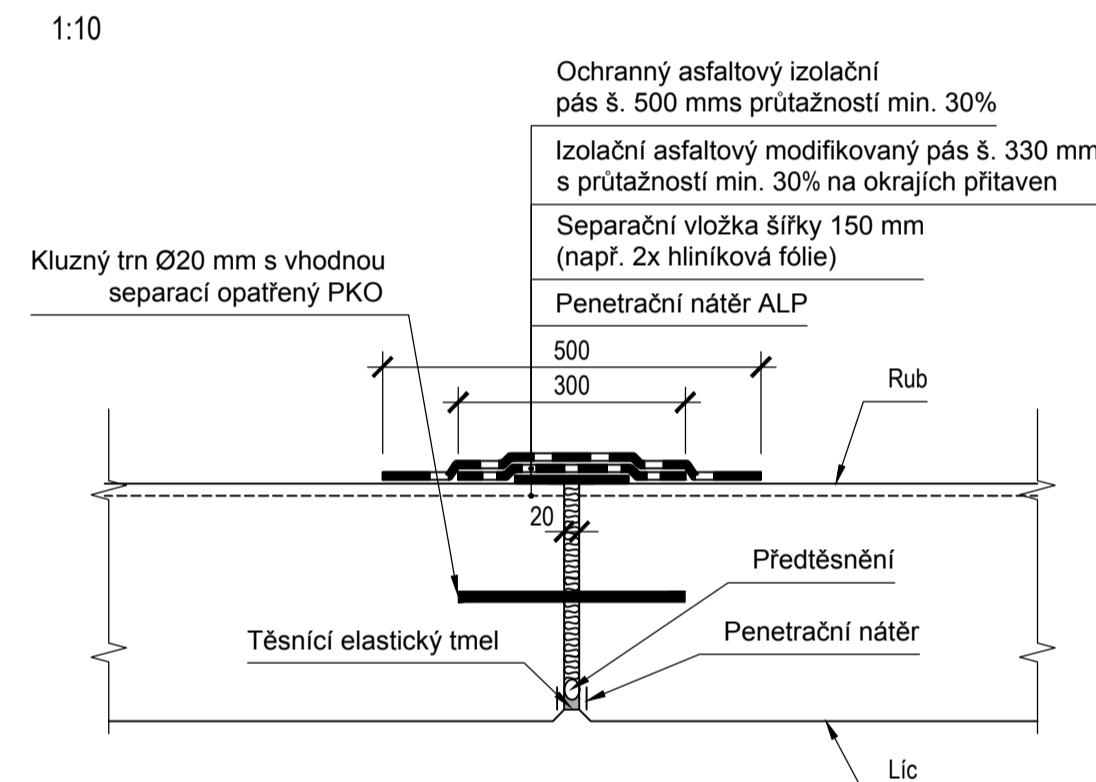
1:2



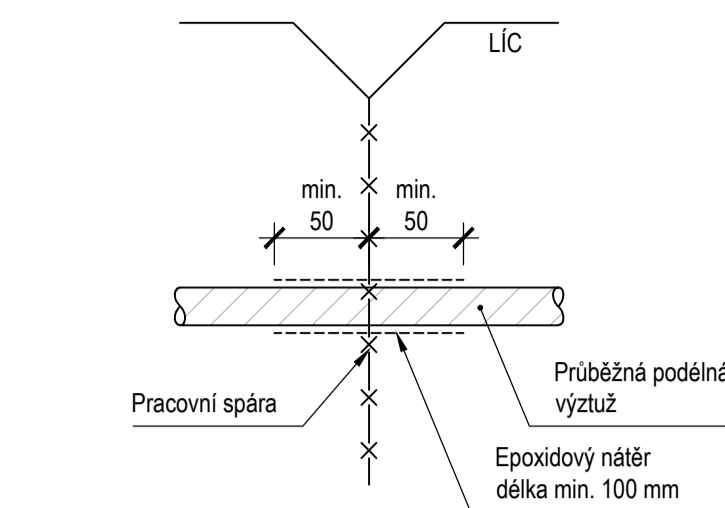
1:5



1:10



1:2



1. Všechny kóty jsou v mm, pokud není uvedeno jinak.
2. Všechny výšky jsou v m, pokud není uvedeno jinak.
3. Všechny hrany budou zkoseny 20/20 mm, pokud není uvedeno jinak.
4. Polohy pracovních spar budou určeny podle zrytkostí zhotovitele. Takto určené polohy pracovních spar budou schváleny projektantem stavebního objektu a TDI.
5. Umístění hřebové nivelační značky ve smyslu VL4 509.01.
6. Kotvení izolace na firmě bude v ozublu (líšta do bednění).

Betony:

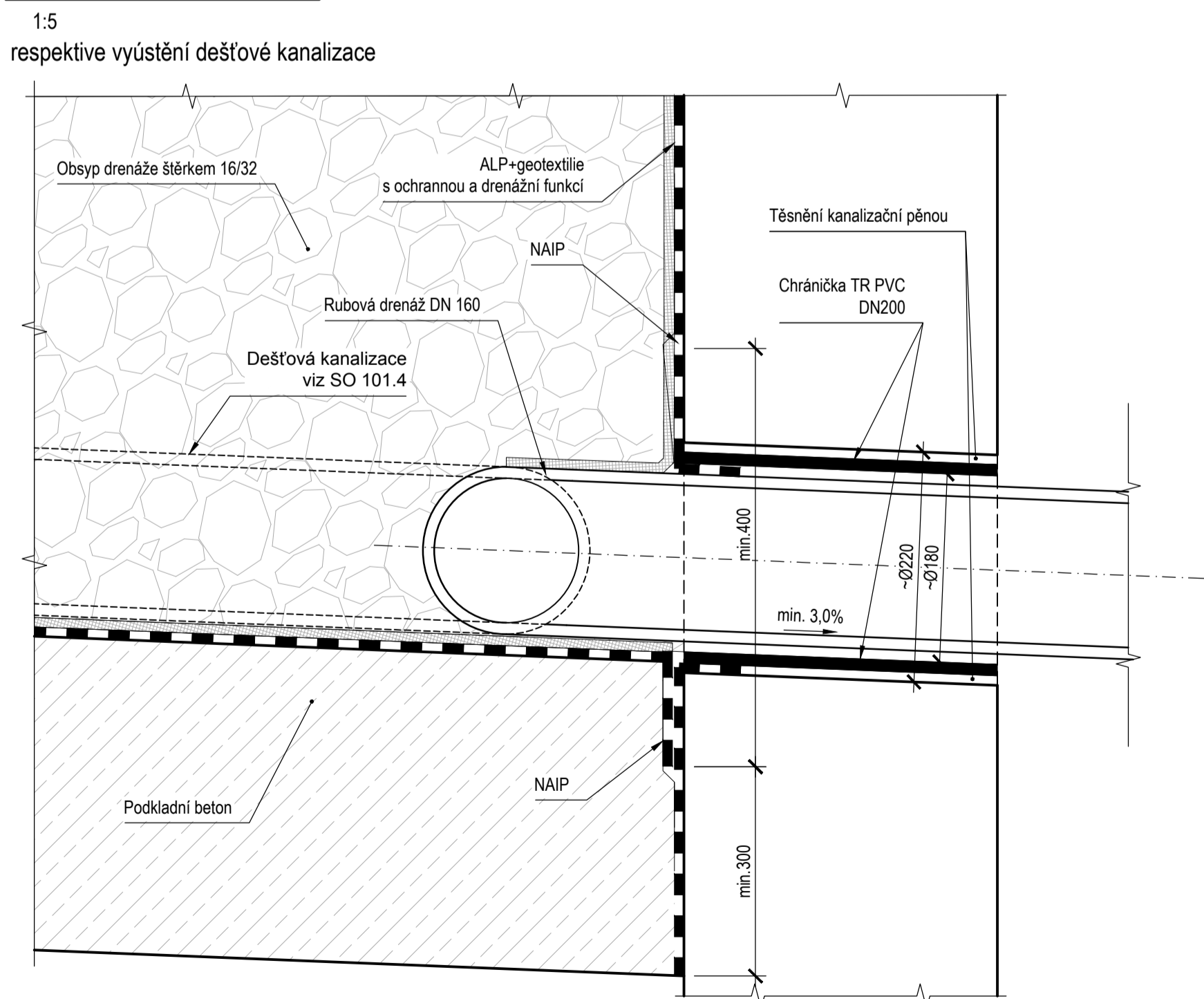
Opěrná zeď - základ	C30/37 - XC2, XF2
Opěrná zeď - dřík	C30/37 - XC2, XD3, XF4
Řimsy	C30/37 - XC4, XD3, XF4

Pozn.: Značení betonů podle ČSN EN 206

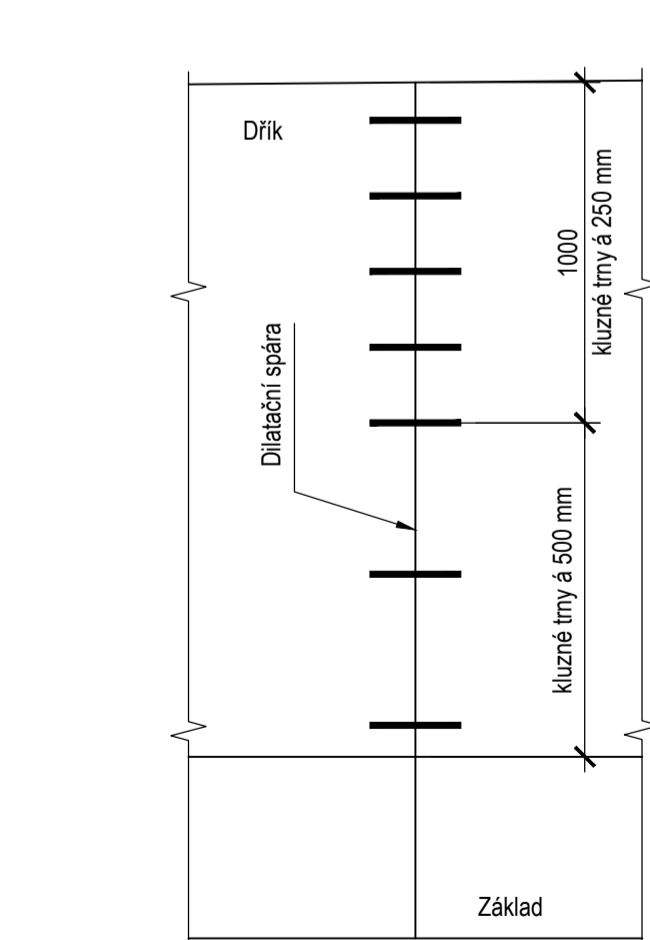
Beton C30/37

Beton C30/37:	základ - $1,87 \text{ m}^2 \times 20,180 \text{ m} = 37,74 \text{ m}^3$ dřík - $1,15 \text{ m}^2 \times 20,180 \text{ m} = 23,21 \text{ m}^3$ římسا - $0,313 \text{ m}^2 \times 20,180 \text{ m} = 6,32 \text{ m}^3$
Beton 8/10n X0:	podkladní beton - $0,615 \text{ m}^2 \times 21,180 \text{ m} = 13,05 \text{ m}^3$

1:5



1:25



2	11/2024	ČISTOPIS	Ing. M. Potrebujes	Ing. Petr Nehosil
1	08/2024	KONCEPT	Ing. M. Potrebujes	Ing. Petr Nehosil
Č.	Datum	Popis	Vypracoval	Schválil
REVIZE				

Souřadnicový systém S-JTSK, Výškový systém Bpv

Objednatel:	<div style="display: flex; justify-content: space-between; align-items: center;"> <div style="text-align: left;"> Středočeský kraj Zborovská 81/11, 150 21 Praha 5 </div> <div style="text-align: center; flex-grow: 1;">  <h1 style="margin: 0;">Středočeský kraj</h1> </div> </div>
Navrh/vypracoval:	Zodpovědný projektant:
Ing. Marek Potrebujes	Ing. Petr Nehasil
Technická kontrola:	Hlavní inženýr projektu:
Ing. Petr Nehasil	Ing. Martin Daniel
Zhotovitel:	
<div style="display: flex; justify-content: space-between; align-items: center;"> <div style="text-align: center;">  <p>MOTT MACDONALD</p> </div> <div style="text-align: right;"> Mott MacDonald CZ, spol. s r.o. Národní 984/15 110 00 Praha 1 +420 221412800 </div> </div>	

Kraj: Středočeský kraj		Čís.sml.obj.:	S-0453/DOP/2017
Katastrální území: Kamberk [793124], Laby [683442], Louňovice pod Blánkem [687375]		Čís.akce:	399220
Akce:		Datum:	08/2024
II/125 Louňovice - Kamberk		Formát:	-
		Metrika:	-
Část:	D.2.5 SO 253 - Opěrná zeď 4,880 vlevo	Suplet:	Číslo kopie:
Příloha:	Výkres tvaru	PDPS	
		Číslo přílohy:	
		D.2.5.6	