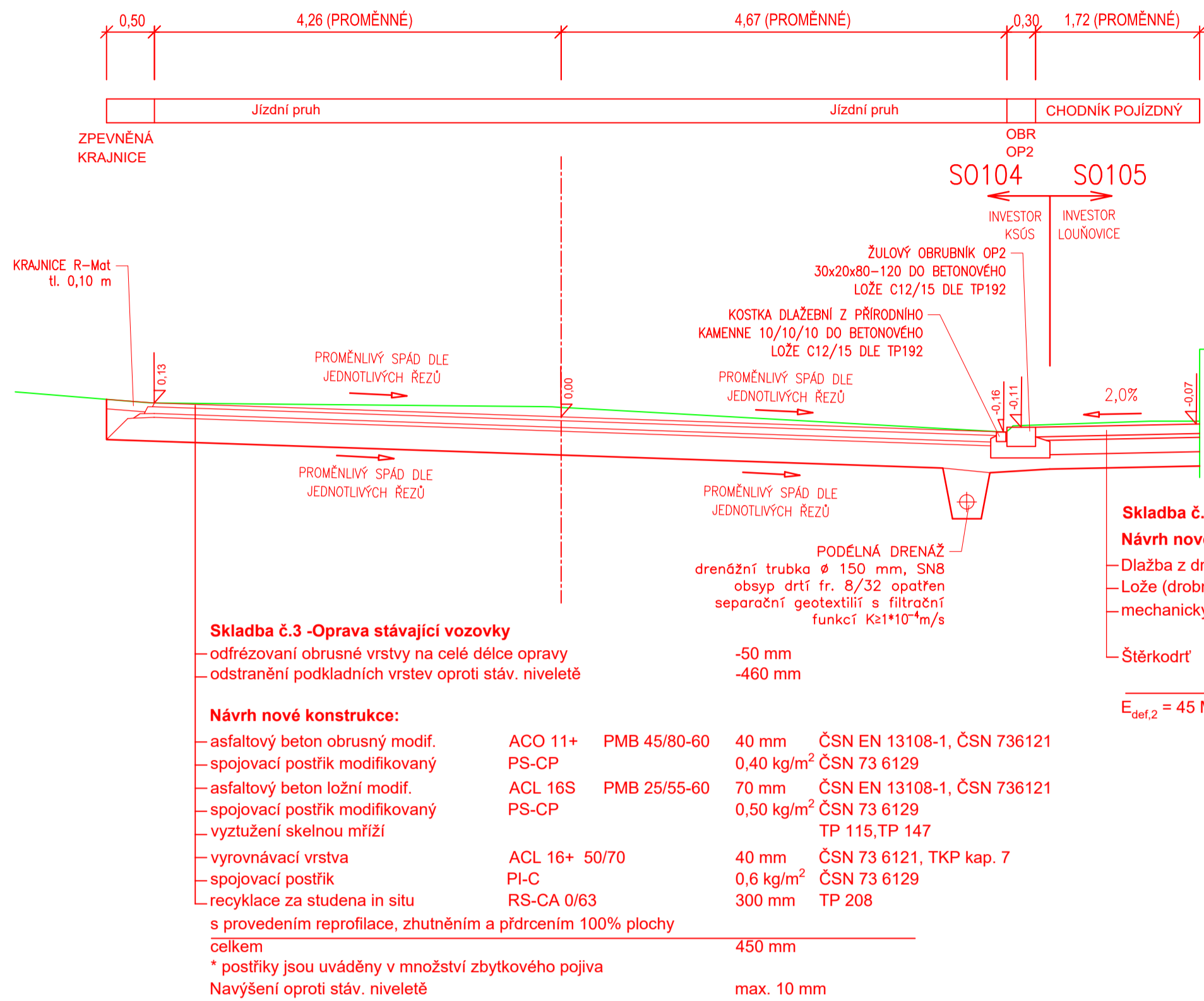
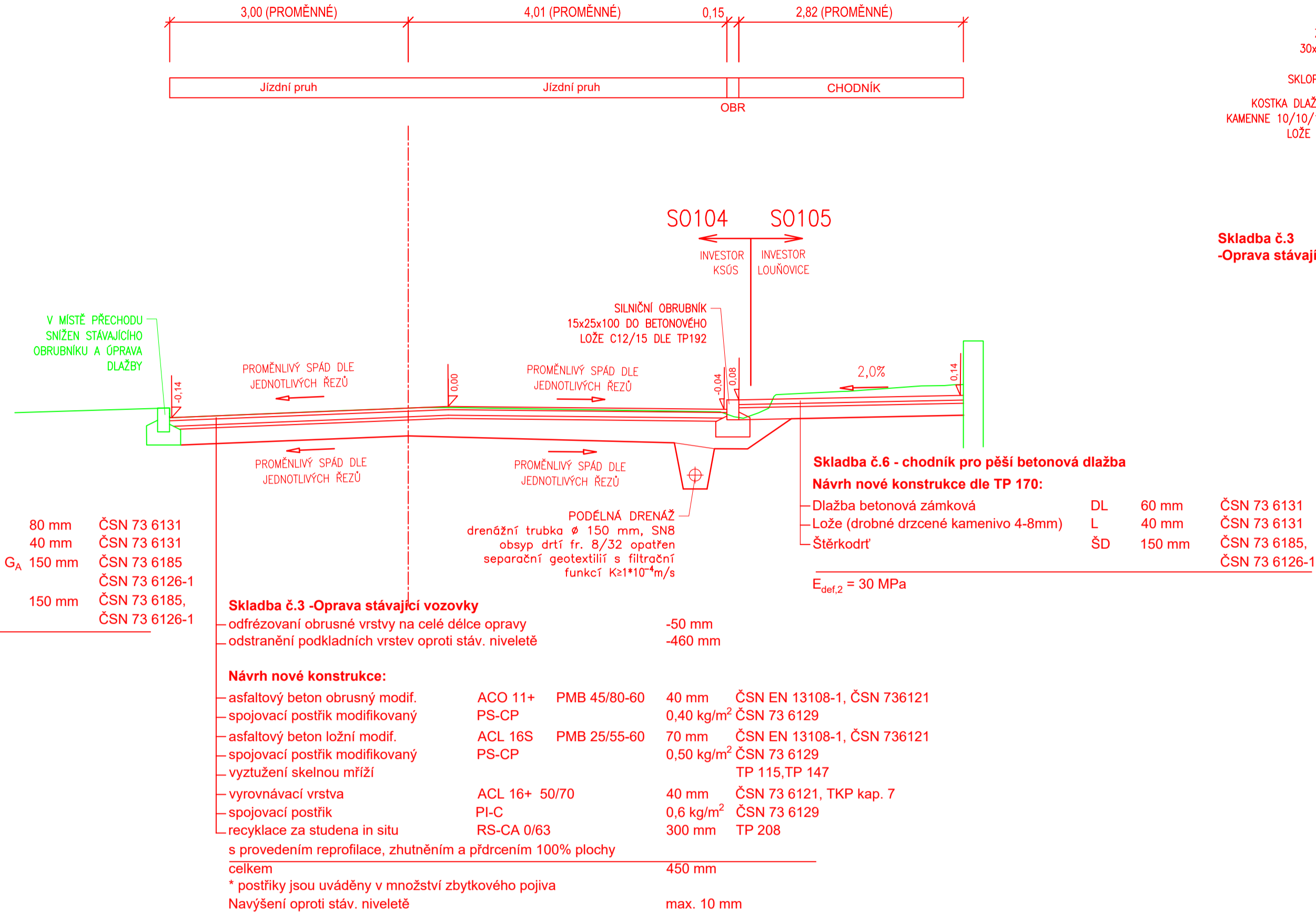


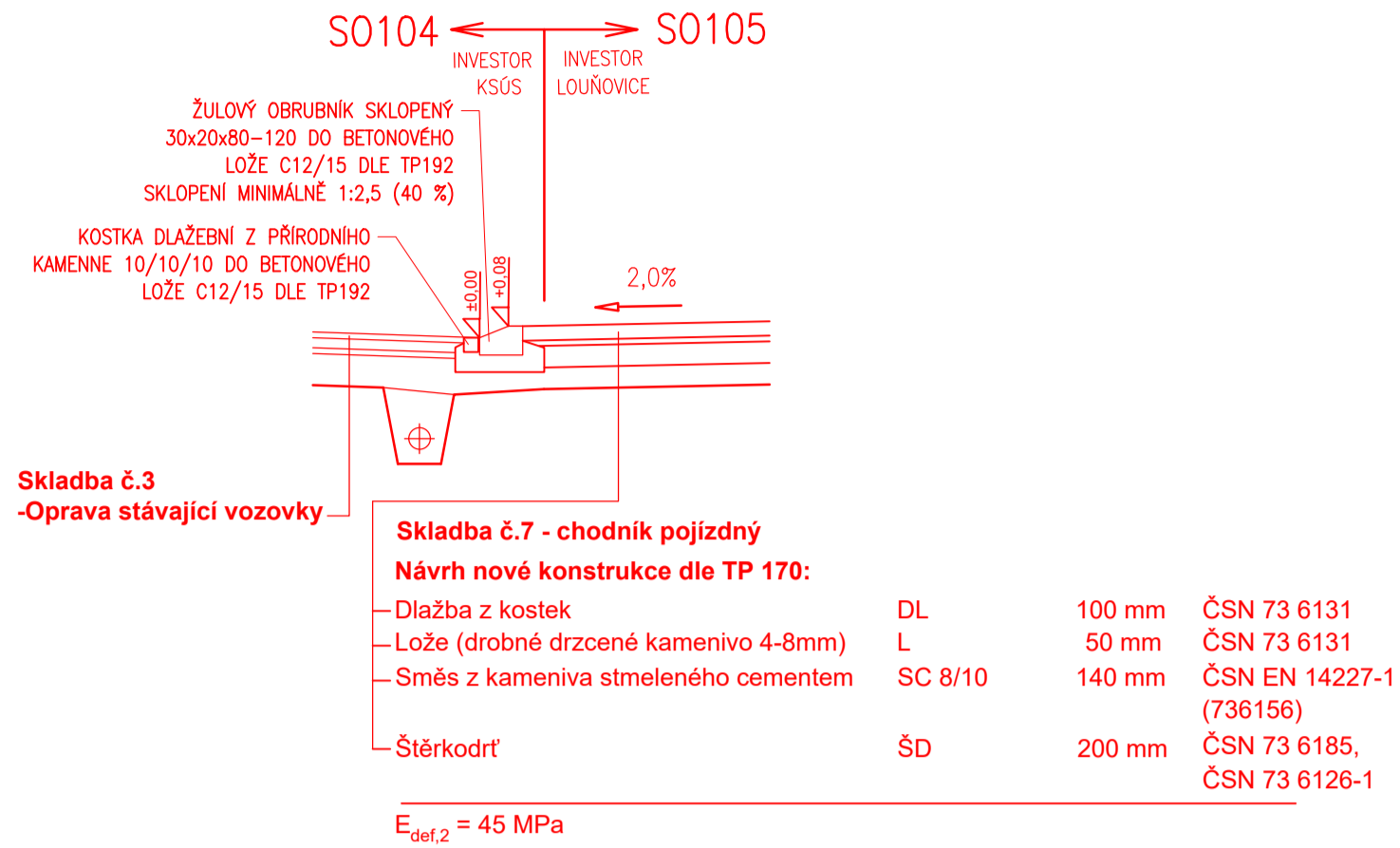
Silnice II/125, Chodník v části náměstí a k Pivovarskému rybníku pojízdný
(Skladba č.3) intravilán Louňovice pod Bláníkem
(Skladba č.4) intravilán Louňovice chodník pojízdný



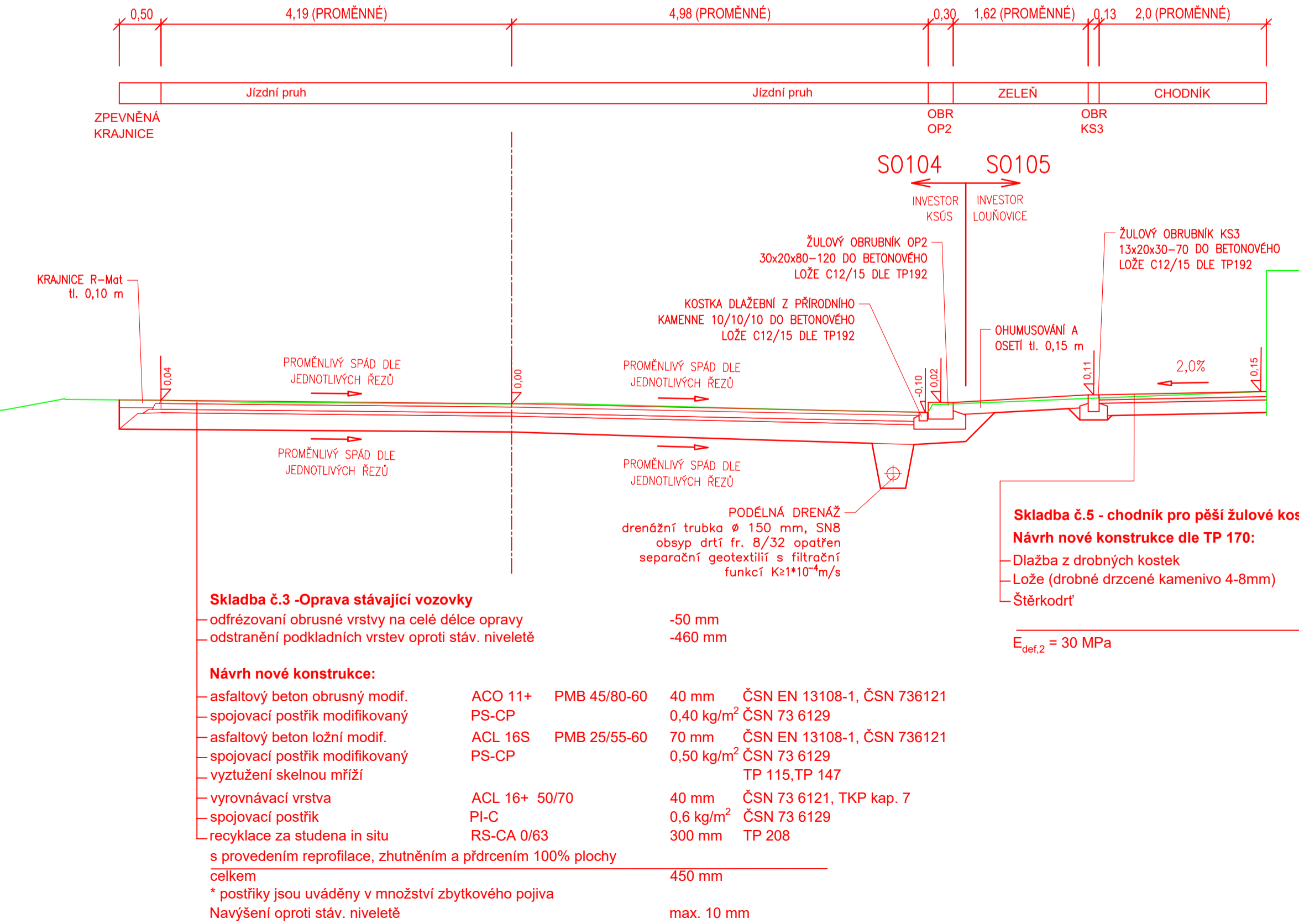
Silnice II/125, Chodník v části náměstí a k Pivovarskému rybníku pojízdný (u Hospody)
(Skladba č.3) intravilán Louňovice pod Bláníkem
(Skladba č.6) intravilán Louňovice chodník betonová dlažba pochozí



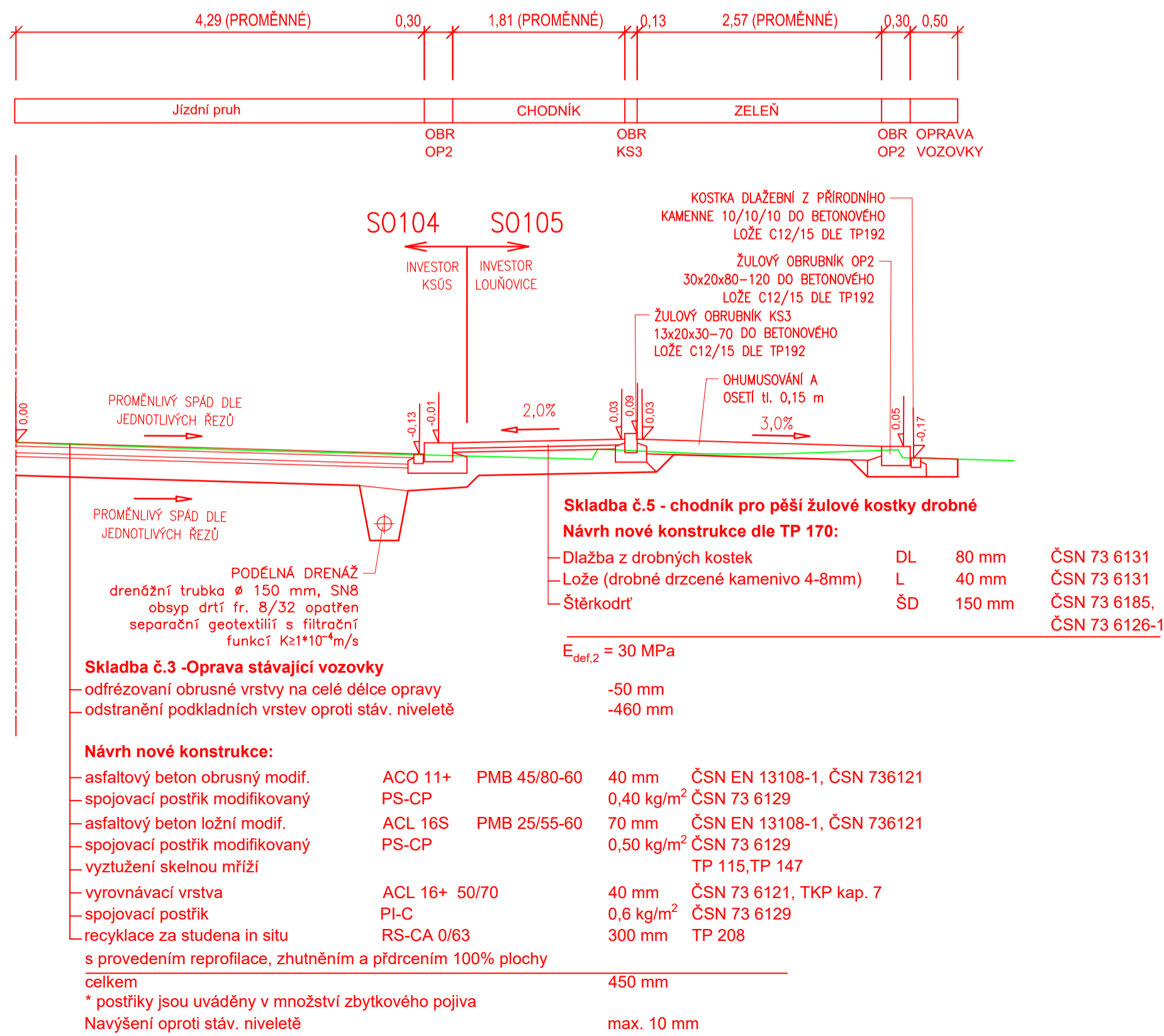
VZOROVÝ ŘEZ
v místě chodníkového přejezdu
se sklopeným obrubníkem




Silnice II/125, Chodník v části náměstí a k Pivovarskému rybníku pochozí
(Skladba č.3) vozovka intravilán Louňovice pod Bláníkem
(Skladba č.5) intravilán Louňovice chodník pro pěši



Silnice II/125, Chodník mezi zámekem a kostelem
(Skladba č.3) intravilán Louňovice pod Bláníkem
(Skladba č.5) intravilán Louňovice chodník pro pěši



2	11/2024	ČISTOPIS	Michal Mandík, DIS.	Ing.Martin Daniel
1	08/2024	KONCEPT	Michal Mandík, DIS.	Ing.Martin Daniel
Č.	Datum	Popis	Vypracoval	Schválil
REVIZE				

Souřadnicový systém S-JTSK, Výškový systém Bpv			
Objednatel:			
		Louňovice pod Bláníkem Ing. Václav Fejtek J. Žižky 16 257 06 Louňovice pod Bláníkem	
Návrh/vypracoval:		Zhotovitel:	
Michal Mandřík, DiS.		Ing. Martin Daniel	
Technická kontrola:		Mott MacDonald CZ, spol. s r.o.	
Ing. Dušan Cichra		Ing. Martin Daniel	
		<div>M</div> <div>M</div> <div>MOTT</div> <div>MACDONALD</div>	
		Národní 984/15 110 00 Praha 1 +420 221412890	
Kraj: Středočeský kraj		Čís.sml.obj.: S-0453/DOP/2017	
Katastrální území: Kamberk [793124], Laby [683442], Louňovice pod Bláníkem [687375]		Čís.akce: 399220	
Akce:		Datum: 08/2024	
II/125 Louňovice - Kamberk		Formát: 3x44	
		Měřítko: 1:50	
Část: D.1 - Objekty pozemních komunikací		Stupeň:	
SO 105 - doplnění chodníku v části prostoru		PDPS	
náměstí a k Pivovarskému rybníku		Číslo kopie:	
Příloha:		Číslo přílohy:	
Vzorové příčné řezy - Chodník		D.105-4	