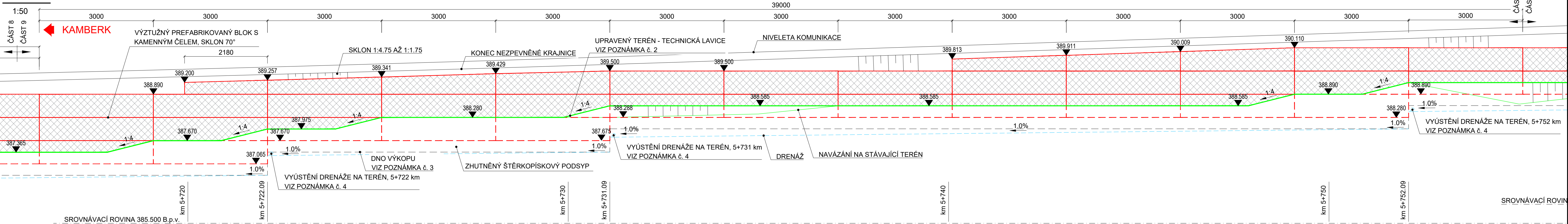
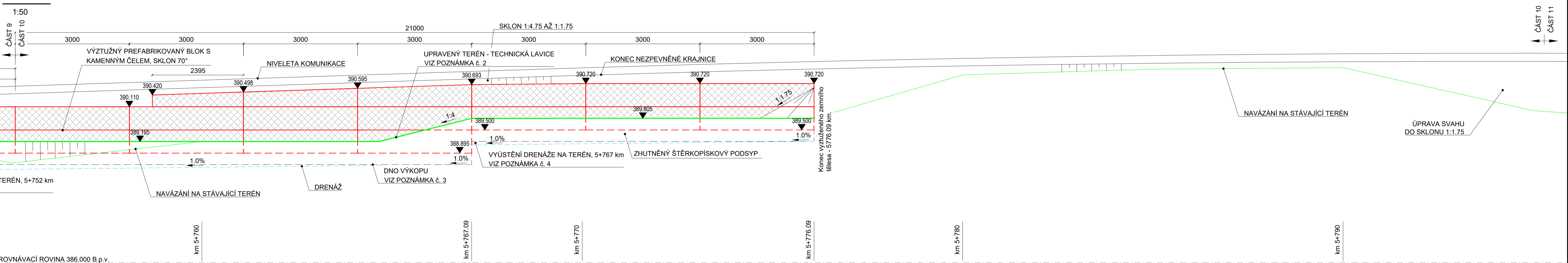


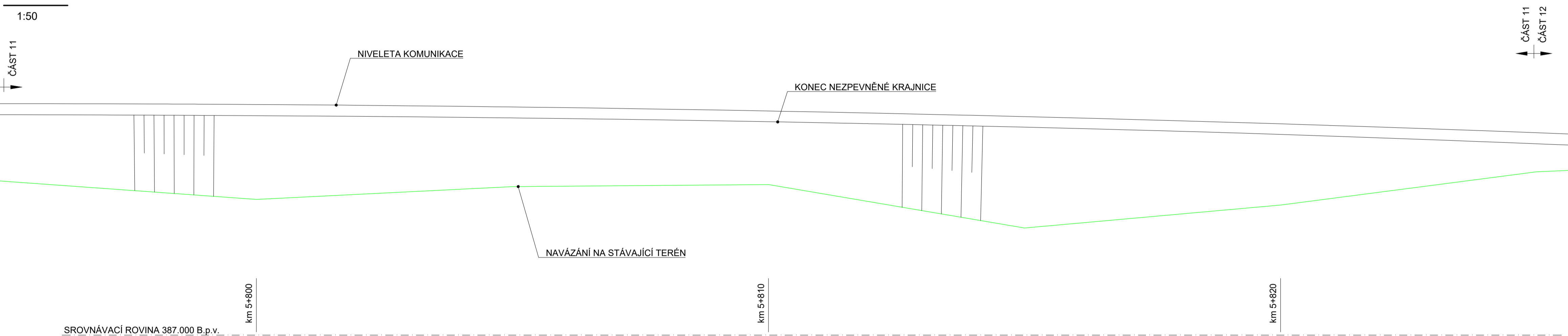
Pohled



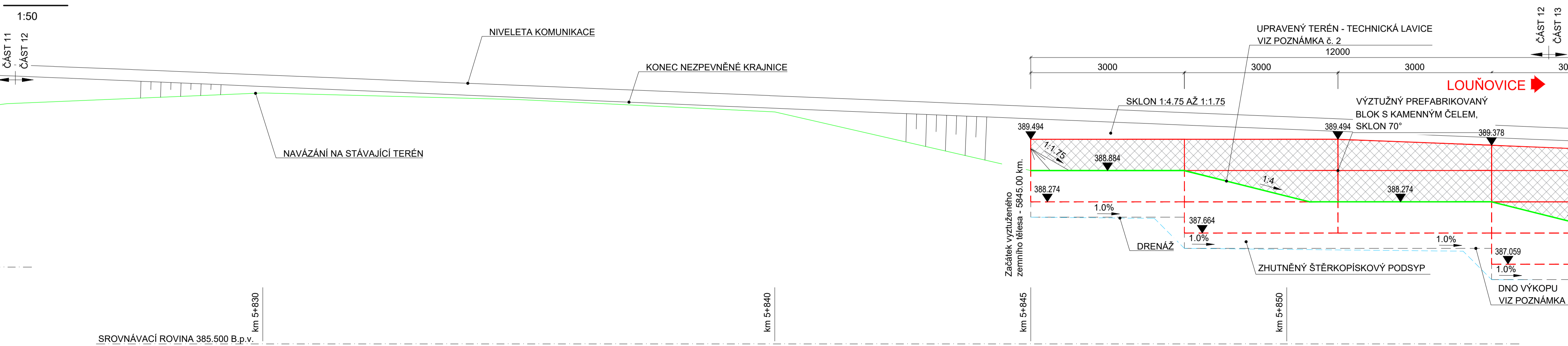
Pohled



Pohled



Pohled



POZNAMKY:

- ŠÍŘKA VÝZTUŽNÝCH PRVKŮ BUDE UPRAVENA TAK, ABY NAVAZOVALY NA KONSTRUKCI KŘÍDLA PROPUSTKU DLE JEHO SKUTEČNÉHO PROVEDENÍ. SÍŤ ČELNÍHO PANELU VÝZTUŽNÉHO ZEMNÍHO PRVKU BUDE ZKRÁCENA A ZAHNUTA PODÉL KŘÍDLA PROPUSTKU SMĚREM DO KONSTRUKCE MIN 30 cm.
- USPOŘÁDÁNÍ TECHNIKY LAVICE VIZ VZOROVÝ PŘÍČNÝ ŘEZ.
- DNO VÝKOPU JE ZOBRAZENO JAKO INDIKATIVNÍ POD ČELEM VÝZTUŽNÉHO PRVKU. DETAILNÍ USPOŘÁDÁNÍ VÝKOPU A PODSYPY VIZ VZOROVÝ PŘÍČNÝ ŘEZ.
- ŘEŠNÍ VYÚSTĚNÍ DRENÁŽE NA TERÉN VIZ VZOROVÝ PŘÍČNÝ ŘEZ.

2	11/2024	ČISTOPIS	Michal Mandík, DS.	Ing. Martin Daniel
1	08/2024	KONCEPT	Michal Mandík, DS.	Ing. Martin Daniel
Č.	Datum	Popis	Revize	Schválil

Objednatel:

Středočeský kraj
Zborovská 81/11,
150 21 Praha 5

Souřadnicový systém S-JTSK, Výškový systém Bpv

Středočeský kraj

Navrhl/vypracoval:

Ing. Erdem Rinchindorzhiiev

Zodpovědný projektant:

Ing. Alena Kotočková

Zhotovitel:

Mott MacDonald CZ, spol. s r.o.

Technická kontrola:

Ing. Petr Havlan

Hlavní inženýr projektu:

Ing. Martin Daniel

M
MOTT
MACDONALD

Národní 984/15
110 00 Praha 1
+420 221412800

Kraj: Středočeský kraj

Katastrální území: Kamberk [793124], Laby [683442], Louňovice pod Blaníkem [687375]

Akce:

Čís. sm. obj.:

S-0453/DOP/2017

Čís. akce:

399220

Datum:

08/2024

Formát:

A1

Měřítko:

1:100

Část:

D.1 - Objekty pozemních komunikací
SO 101.1 - Silnice II/125 - extravilán

Průloha:

Pohled na opěrnou zeď (km 5,440-6,100)

Stupeň:

PDPS

Číslo kopie:

D.101.1-9.3