









## II/125 (km 4,400- 4,800) M 1:500









Stávající síť(neověřené

Stávající síť(neověřené

- |                                                                                     |                                |
|-------------------------------------------------------------------------------------|--------------------------------|
| <b>Stávající stav:</b>                                                              | Katastrální mapa               |
|  | Zaměření stávajícího stavu     |
|  | Ochranné pásmo lesa            |
|  | Strom zachovaný / strom kácený |
| 7550 / 4108                                                                         | (č. dle zaměření)              |
|  | Stávající dopravní značení     |
|  | Stávající uliční vpust'        |
|  | Stávající elektrické zařízení  |
|  |                                |

- Přeložky sítí:**
- Přeložka nadzemní přípojky NN
  - Přeložka podzemního kabelového vedení NN
  - Přeložka - nové podzemní kabelové vedení SEK
  - Přeložka - nadzemní vedení SEK

SO 105- Doplnění chodníku v části prostoru náměstí a  
Pivovarskému rybníku - investor Louňovice pod Bláníkem

- |                                                                                     |                                      |
|-------------------------------------------------------------------------------------|--------------------------------------|
|  | Chodník - dlažební kostky drobné     |
|  | Chodníkový přejezd - dlažební kostky |
|  | Chodník - betonová dlažba            |
|  | Reliéfní dlažba - žulová             |
|  | Reliéfní dlažba - betonová           |
|  | Zeleň                                |

OBJEKTY ŘADY 000 - OBJEKTY PŘÍPRAVY STAVENÍŠŤ

OBJEKTY ŘADY 000 - OBJEKTY PŘÍPRAVY STAVENÍŠŤ

- SO 020** Příprava území
- OBJEKTY ŘÁDY 100 - OBJEKTY POZEMNÍCH KOMUNIKACÍ**
- SO 101.1** Silnice II/125 - extraviálán
- SO 101.2** Silnice II/125 - extraviálán - část opr
- SO 101.3** Silnice II/125 - extraviálán - část údr
- SO 101.4** Silnice II/125 - extraviálán
- SO 102** Kamberk - intraviálán
- SO 103** Předbořice - intraviálán
- SO 104** Louhovice pod Blaníkem - intraviálán
- SO 105** Doplňení chodniku v části prostoru u  
a Pivovarského rybníku
- SO 161** Dopravné inženýrské opatření

OBJEKTY ŘADY 200 - MOSTNÍ OBJEKTY A ZDI

- |        |                                 |                                        |
|--------|---------------------------------|----------------------------------------|
| SO 201 | Most ev.č. 125 - 008 v km 4,440 | SO101.3- Levá polovina vozovky 90,61 m |
| SO 202 | Most ev.č. 125 - 009 v km 4,900 | SO101.4- 508,41 m Projednáno v DÚR     |
| SO 251 | Opěrná zeď v km 1,200 vpravo    | SO102- 1061,13 m                       |
| SO 252 | Opěrná zeď v km 4,880 vpravo    | SO103- 357,58 m                        |
| SO 253 | Opěrná zeď v km 4,880 vlevo     | SO104- 979,16 m                        |

KATEGORIJNÍ ŠÍŘKA S6.5/ 60

Délky úseků: SO101.1- 4177.80 m

SO101.2- Pravá polovina vozovky 90,61 m

SO101.3- Levá polovina vozovky 90,61 m

SO101.4- 508,41 m Projednáno v DÚR

SO102- 1061,13 m

SO103- 357,58 m  
SO104- 979,16 m

30104- 979,10 III

Poznámka

Zákresy a poloha inženýrských sítí, vč. jejich povrchových znaků řešeném území, jsou v rámci dopravního řešení zobrazeny pouze orientačně, nemohou sloužit jako vytyčovací schéma.

Stavebník musí nechat před zahájením stavby všechny podzemní sítě vytyčit. Veškeré zemní práce v ochranném pásmu mohou být prováděny pouze se souhlasem správce a podle jeho pokynů.

2	11/2024	ČISTOPIS	Michal Mandík, DiS.	Ing.Martin Daniel
1	08/2024	KONCEPT	Michal Mandík, DiS.	Ing.Martin Daniel
Č.	Datum	Popis	Vypracoval	Schválil
REVIZE				

Souřadnicový systém S-JTSK. Výškový systém Br

Obiednate

**Středočeský kraj  
Zborovská 81/11,  
150 21 Praha 5**

## Středočeský kraj

Navrh/ vypracoval:

Ing. Martin Dani

	Zhotov
--	--------

Mott MacDonald CZ, spol. s.r.o.

**M**

**M** Národní 984/1  
**M** 110 00 Praha

**MOTT** ■■■ +420 2214128  
**MACDONALD**

Kraj: Středočeský k

Kamberk [793124] Laby [683442] Loučovice nad Blánkem [687375]

Algae:

11/1

II/125 Louhovice - Kamber

---

Část: **D.1**

**SO 101 1 - Silnice II/125 - extravilán**

SS 101.1 - Silence II/125 - extravital

Príloha: **Situace dopravní značení / km 4 100**

**Situace dopravní značení ( km 4,400**

--