

Fine Technology Outsource, s.r.o.  
Tylova 473/27  
301 00 Plzeň

VDI Projekt s.r.o.  
K Botiči 1453/6  
10100 Praha 10  
id 69313

Č.j.: 69313      vyřizuje:

tel.: 211 155 328

e-mail: site@vyjadreni.net

Věc: **Nekolizní vyjádření**

Praha 29.11.2024

Vážený pane / Vážená paní,

společnost **Sys-DataCom s.r.o.** se sídlem Procházkova 634/9, 147 00 Praha 4, zastoupena společností Fine Technology Outsource, s.r.o., se sídlem Tylova 473/27, 301 00 Plzeň Vám sděluje, že:

V zakresleném prostoru stavby nedojde ke kolizi se sítěmi společnosti Sys-DataCom s.r.o..

S realizací stavby **Infrastruktura pro Novostavbu výrobního závodu STÁTNÍ TISKÁRNÝ CENIN, státní podnik** souhlasíme. Všechny změny v PD je třeba znovu projednat.

Toto vyjádření je platné pro všechny stupně projektové dokumentace a je platné 1 rok ode dne vystavení. Nedílnou součástí je příloha (zákres sítí, případně situace stavby).

Vlastník sítě: vyjadreni@sys-data.com, tel.: 777 77 42 20



Příloha: Situace stavby / zákres sítí

## **I. Obecná ustanovení**

1.1. Stavebník, nebo jím pověřená třetí osoba, je povinen při provádění jakýchkoliv činností, zejména stavebních nebo jiných prací, při odstraňování havárií a projektování staveb, řídit se platnými právními předpisy, technickými a odbornými normami (včetně doporučených), správnou praxí v oboru stavebnictví a technologickými postupy a učinit veškerá opatření nezbytná k tomu, aby nedošlo k poškození nebo ohrožení sítě elektronických komunikací ve vlastnictví či správě subjektu uvedeného na straně 1 tohoto vyjádření.

1.2. Při jakékoliv činnosti v blízkosti TI je stavebník, nebo jím pověřená třetí osoba, povinen respektovat ochranné pásmo tak, aby nedošlo k poškození. Při křížení nebo souběhu činností je povinen řídit se platnými právními předpisy, technickými a odbornými normami (včetně doporučených), správnou praxí v oboru stavebnictví a technologickými postupy. Při jakékoliv činnosti ve vzdálenosti menší než 1,5 m od krajního vedení vyznačené trasy podzemního vedení nesmí používat mechanizačních prostředků a nevhodného nářadí.

1.3. Pro případ porušení kterékoliv z povinností stavebníka, nebo jím pověřené třetí osoby, založené Všeobecnými podmínkami ochrany sítí subjektu uvedeného na straně 1 tohoto vyjádření, je stavebník, nebo jím pověřená třetí osoba, odpovědný za veškeré náklady a škody, které vlastníkově technické infrastruktury vzniknou porušením jeho povinností.

1.4. V případě, že budou zemní práce zahájeny po uplynutí doby platnosti tohoto Vyjádření, nelze toto Vyjádření použít jako podklad pro vytyčení a je třeba požádat o vydání nového Vyjádření.

1.5. Veškeré zásahy v ochranném pásmu TI je třeba předem konzultovat s jejím vlastníkem (provozovatelem).

1.6. Náklady spojené s ochranou, přemístěním nebo případnou opravou TI hradí stavebník v celém rozsahu.

## **II. Součinnost stavebníka při přípravě stavby**

2.1. Při projektování stavby, při rekonstrukci, která se nachází v ochranném pásmu radiových tras vlastníka technické infrastruktury včetně dočasných objektů zařízení staveniště (jeřáby, konstrukce, atd.), nejpozději však před zahájením správního řízení ve věci povolení takové stavby, je stavebník nebo jím pověřená třetí osoba, povinen kontaktovat vlastníka TI. Ochranné pásmo radiových tras je tvořeno kruhem o poloměru 25m kolem vysílacího radiového zařízení.

2.2. Pokud se v zájmovém území stavby nachází podzemní silnoproudé vedení (NN) vlastníka TI je stavebník, nebo jím pověřená třetí osoba, před zahájením správního řízení ve věci povolení správního orgánu k činnosti stavebníka, nebo jím pověřené třetí osoby, nejpozději však před zahájením stavby, povinen kontaktovat vlastníka TI.

## **III. Křížení a souběh se SEK**

3.1. Stavebník, nebo jím pověřená třetí osoba, je povinen v místech křížení se sítěmi technické infrastruktury, pozemními komunikacemi, parkovacími plochami, vjezdy atp. ukládat své zařízení v zákonnými předpisy stanovené hloubce a chránit technickou infrastrukturu chráničkami s přesahem minimálně 0.5 m na každou stranu od hrany křížení. Chráničku je povinen utěsnit a zamezit vnikání nečistot.

3.2. Stavebník nebo jím pověřená třetí osoba, je výslovně srozuměn s tím, že v případě, kdy hodlá umístit stavbu sjezdu či vjezdu, je povinen stavbu sjezdu či vjezdu umístit tak, aby metalické kabely nebyly umístěny v hloubce menší než 0,6 m a optické nebyly umístěny v hloubce menší než 1 m.

3.3. Stavebník, nebo jím pověřená třetí osoba, je povinen základy (stavby, opěrné zdi, podezdívky apod.) umístit tak, aby dodržel minimální vodorovný odstup 1,5 m od krajního vedení, případně kontaktovat vlastníka TI.

3.4. Stavebník, nebo jím pověřená třetí osoba, není oprávněn trasy TI znepřístupnit (např. zabetonováním).

**Žadatel:**  
VDI Projekt s.r.o.  
Kramářová Ivana Ing.  
třída Míru 109  
53002 Pardubice  
IČO: 28860080

**Evid. číslo žádosti:** 2024445114  
**Evid. číslo subjektu:** 0010120048

Sys-DataCom s.r.o. zast. Fine Technology  
Outsource, s.r.o.  
Tylova 473/27  
301 00 Plzeň

Žádám Vás o vyjádření k technické infrastruktuře z důvodu:  
**Existence sítí**

**Název akce:**  
Infrastruktura pro Novostavbu výrobního závodu STÁTNÍ TISKÁRNY CENIN, státní podnik

**Výška stavby (m):** 0

**Vybraný způsob doručení vyjádření:** e-mailem

**Žádost vytvořena:** 19.11.2024

S pozdravem

Kramářová Ivana Ing.

Telefon: | Mobil: +420777096413 | E-mail: ivana.kramarova@vdiprojekt.cz



Tato žádost byla vygenerována službou **MawisUtility**, kterou provozuje **HRDLIČKA spol. s r. o.** Více na [www.mawis.eu](http://www.mawis.eu).  
V případě dotazu kontaktujte zákaznické centrum na telefonu: **+420 251 618 458** nebo e-mailem: [info@mawis.eu](mailto:info@mawis.eu).

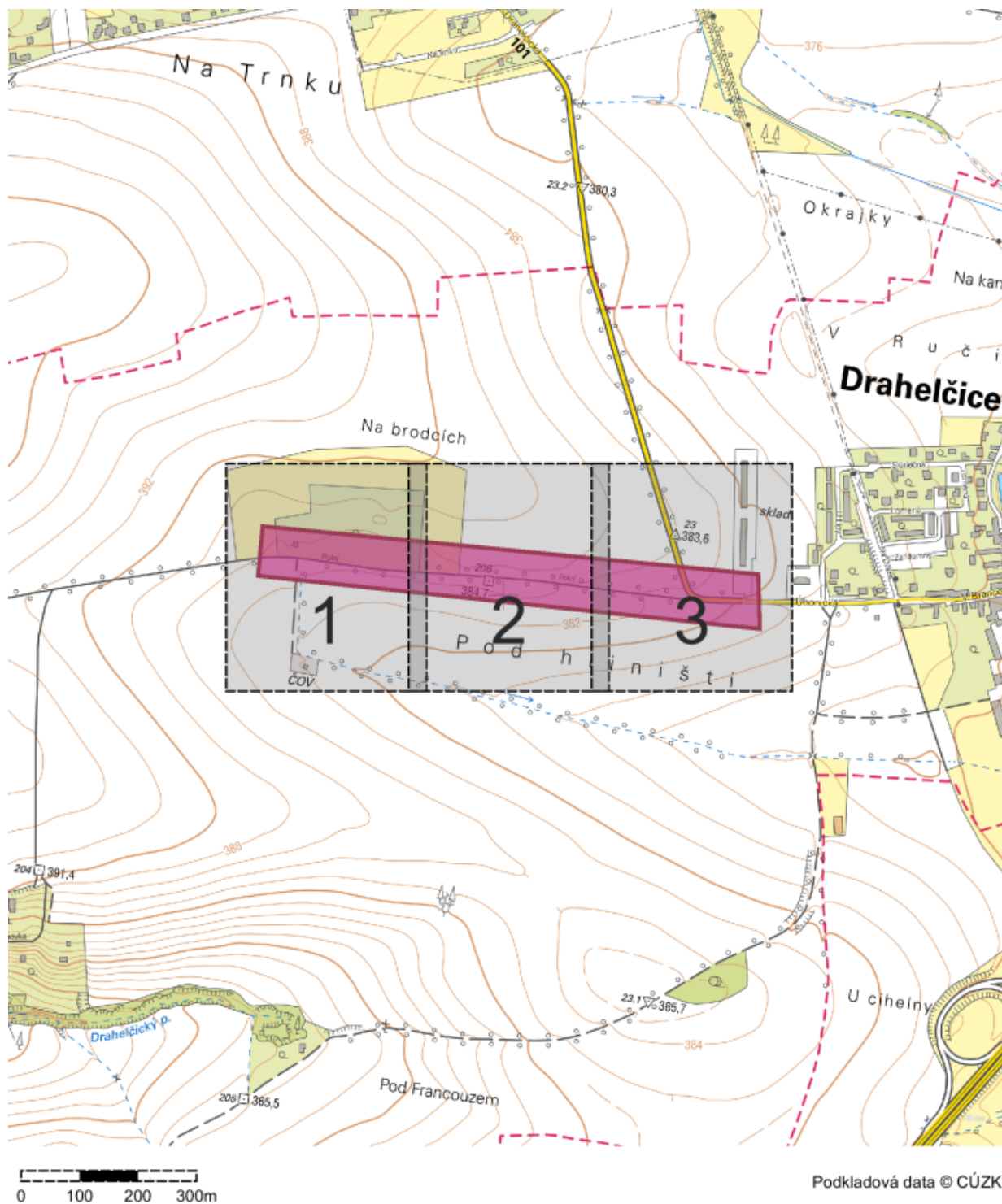
Evid. č. žádosti: 2024445114

Pořadové číslo polygonu: 1

Katastrální území: Drahelčice (Praha-západ) 631531

Popis polygonu:

### Polygon 1 - Mapa širších vztahů



Tato žádost byla vygenerována službou **MawisUtility**, kterou provozuje **HRDLIČKA spol. s r. o.** Více na [www.mawis.eu](http://www.mawis.eu).  
V případě dotazu kontaktujte zákaznické centrum na telefonu: **+420 251 618 458** nebo e-mailu: [info@mawis.eu](mailto:info@mawis.eu).

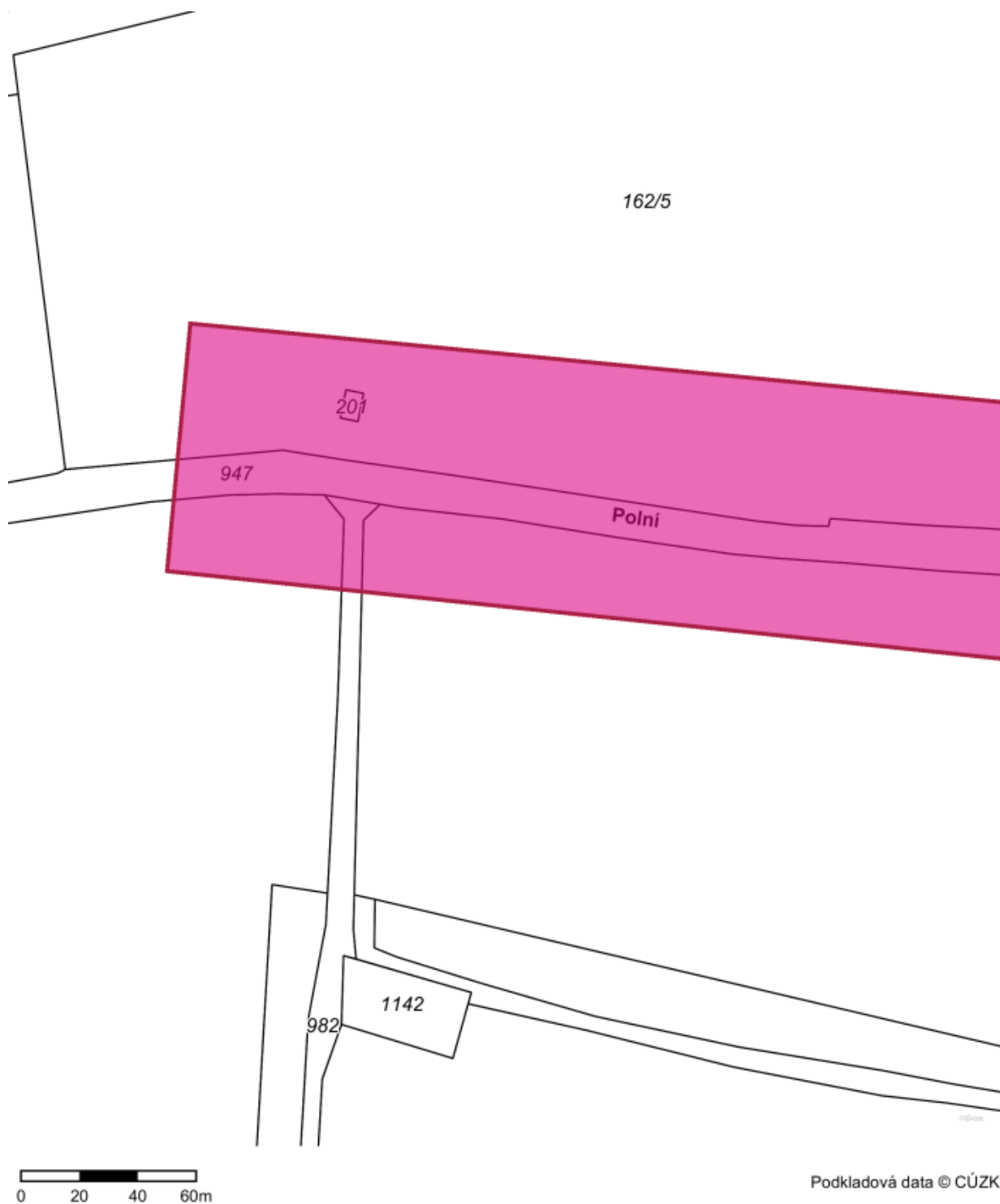
Evid. č. žádosti: 2024445114

Pořadové číslo polygonu: 1

Katastrální území: Drahelčice (Praha-západ) 631531

Popis polygonu:

### Polygon 1 - Detail - list atlasu 1/3



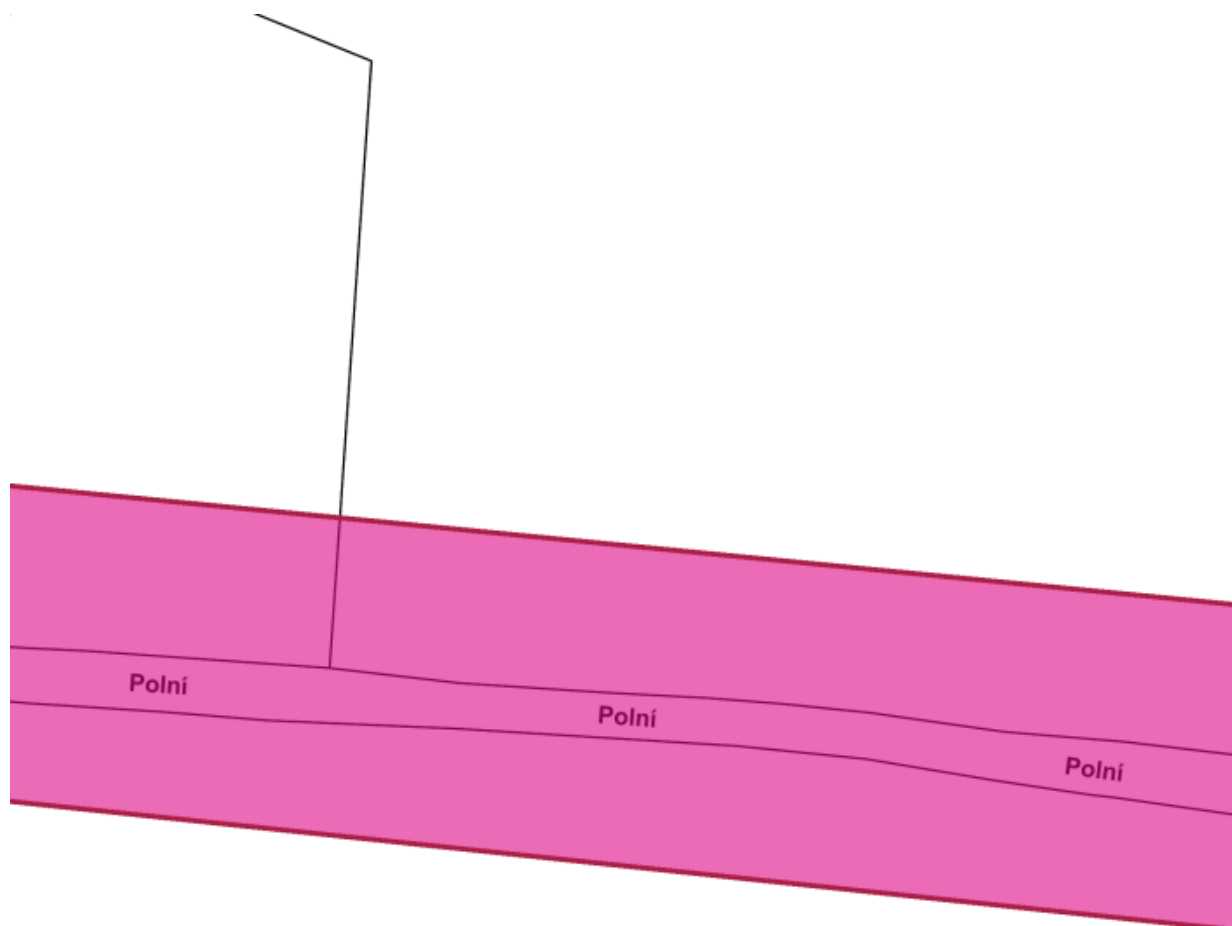
Evid. č. žádosti: 2024445114

Pořadové číslo polygonu: 1

Katastrální území: Drahelčice (Praha-západ) 631531

Popis polygonu:

### Polygon 1 - Detail - list atlasu 2/3



983/1



Podkladová data © CÚZK



Tato žádost byla vygenerována službou **MawisUtility**, kterou provozuje **HRDLIČKA spol. s r. o.** Více na [www.mawis.eu](http://www.mawis.eu).  
V případě dotazu kontaktujte zákaznické centrum na telefonu: **+420 251 618 458** nebo e-mailu: [info@mawis.eu](mailto:info@mawis.eu).

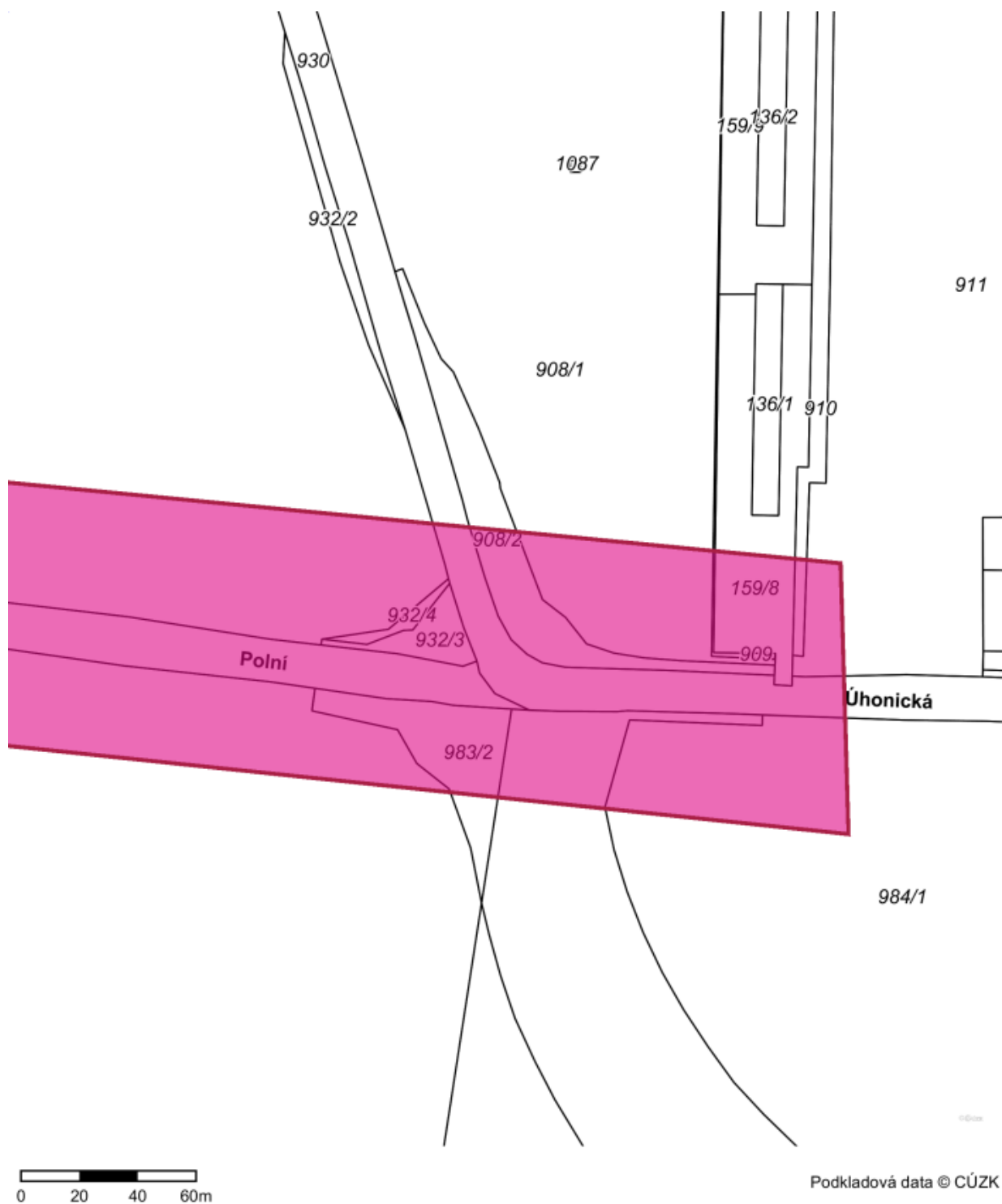
Evid. č. žádosti: 2024445114

Pořadové číslo polygonu: 1

Katastrální území: Drahelčice (Praha-západ) 631531

Popis polygonu:

### Polygon 1 - Detail - list atlasu 3/3



Výpis parcel má pouze informativní charakter. **Vyjádření prosím vydávejte k zájmovému území zakreslenému žadatelem.**

Výpis byl vytvořen automaticky průnikem zakresleného zájmového území a geometrií parcel katastru nemovitostí bez odsouhlasení žadatele. Data jsou čerpána z veřejné databáze RÚIAN a seznam parcel je aktuální k datu vygenerování žádosti.

## Informace o zájmovém území č.: 1

### Seznam dotčených parcel

k. ú.: 1

Ve všech dotčených k. ú. proběhla kompletní digitalizace

### Drahelčice (631531)

parcely: 19

<u>159/8</u>	<u>162/5</u>	<u>st. 201</u>	<u>908/1</u>	<u>908/2</u>
<u>909</u>	<u>910</u>	<u>911</u>	<u>930</u>	<u>932/1</u>
<u>932/3</u>	<u>932/4</u>	<u>947</u>	<u>980</u>	<u>982</u>
<u>983/1</u>	<u>983/2</u>	<u>984/1</u>	<u>984/3</u>	