






REVIZE	POPIS	DATUM	PODPIS
01			
02			
03			

# ČÁST C

VÝŠKOVÝ SYSTÉM Bpv

SOUŘADNICOVÝ SYSTÉM S-JTSK

OBJEDNATEL PD	<div><div><div>Středočeský kraj</div></div><div><div>STŘEDOČESKÝ KRAJ</div><div>ZBOROVSKÁ 81/11, 150 21 Praha 5</div><div>IČO: 708 91 095</div><div>ODBOR VEŘEJNÉ MOBILITY</div></div></div>
---------------	--

<div> SAGASTA</div> <div>SAGASTA s.r.o. SÍDLO: NOVODVORSKÁ 1010/14, 142 00 PRAHA 4 IČ: 045 98 555      DIČ: CZ045 98 555</div>				JTSK Bpv	
				ČÍSLO SOUPRAVY	
ODPOVĚDNÝ PROJEKTANT	VYPRACOVAL	KONTROLA	HIP		
ING. JAN HRACHOVEC	ING. JAN HRACHOVEC	ING. JAN HRACHOVEC	ING. JAN HRACHOVEC		
PODPIS 	PODPIS 	PODPIS 	PODPIS 		
AKCE  <h1>VÝSTAVBA P+R POŘÍČANY</h1>				ČÍSLO ZAKÁZKY 124 072	
				DOKUMENTACE TST	
				MĚŘÍTKO -	
				DATUM 8/2024	
				POČET FORMÁTŮ 07XA4	
NÁZEV PŘÍLOHY  <h2>FOTODOKUMENTACE</h2>				ČÁST	ČÍSLO PŘÍLOHY
				C	2
DOKUMENTACI LZE UŽÍVAT POUZE VE SMYSLU PŘÍSLUŠNÉ SMLOUVY O DÍLO. VÝKRES, ČI JEHO ČÁST, MŮŽE BÝT KOPÍROVÁN NEBO JINÝM ZPŮSOBEM ROZŠÍŘOVÁN POUZE PO PŘEDCHOZÍM SOUHLASU SAGASTA s.r.o.					



Obr. 1: Pohled na lokalitu z východu



Obr. 2: Prostor deponovaného materiálu železničního svršku v místě plánovaného parkovacího domu



Obr. 3: Pohled do lokality od východu



Obr. 4: Prostor u severního výstupu z podchodu





Obr. 5: Prostor u severního výstupu z podchodu



Obr. 6: Chodník od podchodu do severní části obce



Obr. 7: Vyústění chodníku u silnice II/330 – pohled ze západu



Obr. 8: Vyústění chodníku u silnice II/330 – pohled z jihu





Obr. 9: Předpokládaná vstřícná poloha připojení – pohled z východu



Obr. 10: Směrové vychýlení na vjezdu do obce – pohled ze západu



Obr. 11: Podhled směrem k dálnici D11 v místě připojení varianty 5



Obr. 11: Podhled směrem k obci Poříčany v místě připojení varianty 5