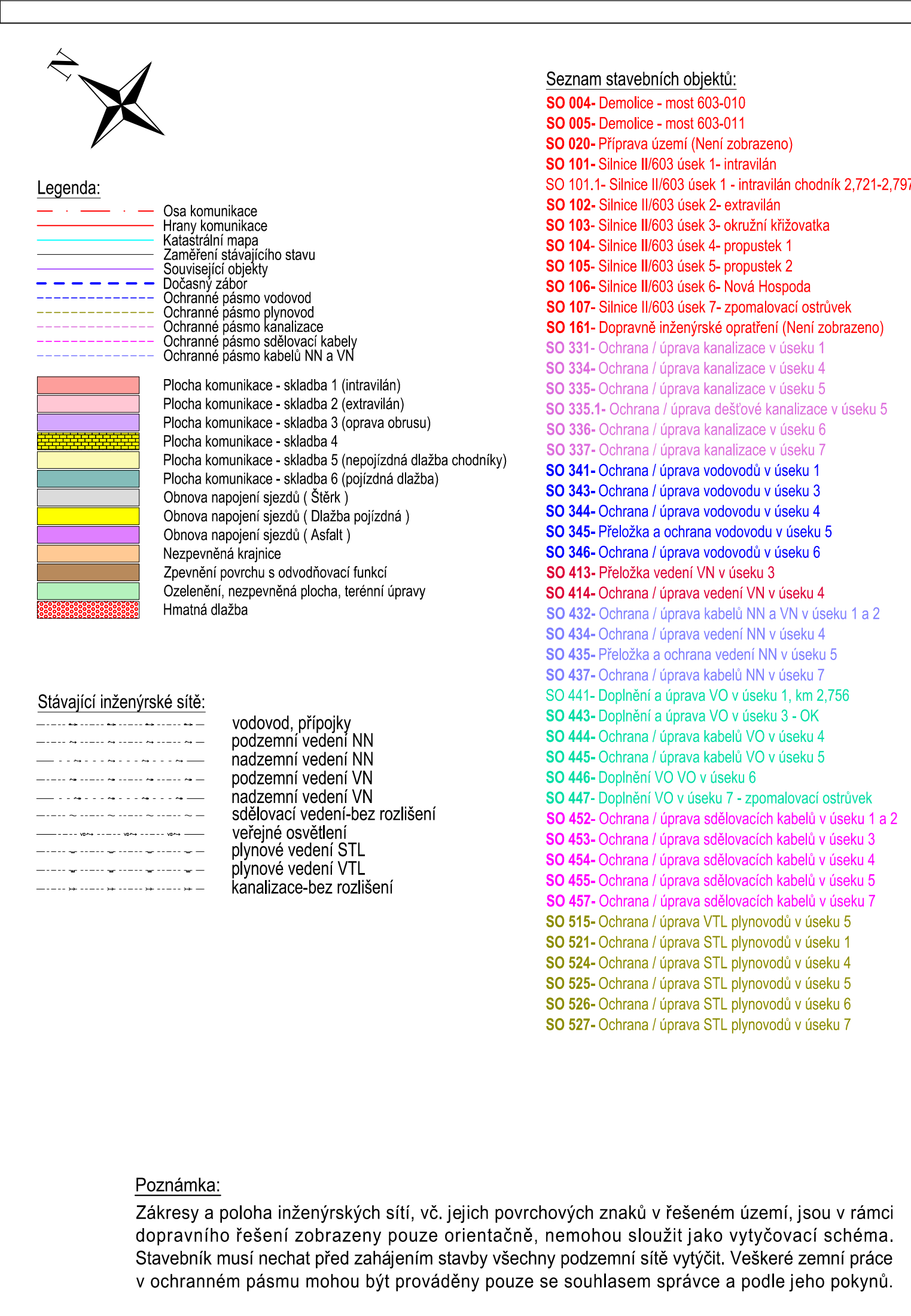











M 1: 500



	Plocha komunikace - skladba 1 (intravilán)
	Plocha komunikace - skladba 2 (extravilán)
	Plocha komunikace - skladba 3 (oprava obrusu)
	Plocha komunikace - skladba 4
	Plocha komunikace - skladba 5 (nepojizdná dlažba chodníky)
	Plocha komunikace - skladba 6 (pojízdná dlažba)
	Obnova napojení sjezdů (Štěrka)
	Obnova napojení sjezdů (Dlažba pojízdná)
	Obnova napojení sjezdů (Asfalt)
	Nezpevněná krajnice
	Zpevnění povrchu s odvodňovací funkcí
	Ozelenění, nezpevněná plocha, terénní úpravy
	Hmatná dlažba

vodovod, prípojky
 podzemní vedení NN
 nadzemní vedení NN
 podzemní vedení VN
 nadzemní vedení VN
 sdělovací vedení-bez rozlišení
 veřejné osvětlení
 plynové vedení STL
 plynové vedení VTL
 kanalizace-bez rozlišení

SO 331- Ochrana / úprava kanalizace v úseku 1
SO 334- Ochrana / úprava kanalizace v úseku 4
SO 335- Ochrana / úprava kanalizace v úseku 5
SO 335.1- Ochrana / úprava dešťové kanalizace v úseku 5
SO 336- Ochrana / úprava kanalizace v úseku 6
SO 337- Ochrana / úprava kanalizace v úseku 7
SO 341- Ochrana / úprava vodovodů v úseku 1
SO 343- Ochrana / úprava vodovodu v úseku 3
SO 344- Ochrana / úprava vodovodu v úseku 4
SO 345- Přeložka a ochrana vodovodu v úseku 5
SO 346- Ochrana / úprava vodovodů v úseku 6
SO 413- Přeložka vedení VN v úseku 3
SO 414- Ochrana / úprava vedení VN v úseku 4
SO 432- Ochrana / úprava kabelů NN a VN v úseku 1 a 2
SO 434- Ochrana / úprava vedení NN v úseku 4
SO 435- Přeložka a ochrana vedení NN v úseku 5
SO 437- Ochrana / úprava kabelů NN v úseku 7
SO 441- Doplnění a úprava VO v úseku 1, km 2,756
SO 443- Doplnění a úprava VO v úseku 3 - OK
SO 444- Ochrana / úprava kabelů VO v úseku 4
SO 445- Ochrana / úprava kabelů VO v úseku 5
SO 446- Doplnění VO VO v úseku 6
SO 447- Doplnění VO v úseku 7 - zpomalovací ostrůvek
SO 452- Ochrana / úprava sdělovacích kabelů v úseku 1 a
SO 453- Ochrana / úprava sdělovacích kabelů v úseku 3
SO 454- Ochrana / úprava sdělovacích kabelů v úseku 4
SO 455- Ochrana / úprava sdělovacích kabelů v úseku 5
SO 457- Ochrana / úprava sdělovacích kabelů v úseku 7
SO 515- Ochrana / úprava VTL plynovodů v úseku 5
SO 521- Ochrana / úprava STL plynovodů v úseku 1
SO 524- Ochrana / úprava STL plynovodů v úseku 4
SO 525- Ochrana / úprava STL plynovodů v úseku 5
SO 526- Ochrana / úprava STL plynovodů v úseku 6
SO 527- Ochrana / úprava STL plynovodů v úseku 7

Zákresy a poloha inženýrských sítí, vč. jejich povrchových znaků v řešeném území, jsou v rámci dopravního řešení zobrazeny pouze orientačně, nemohou sloužit jako vytyčovací schéma. Stavebník musí nechat před zahájením stavby všechny podzemní sítě vytyčit. Veškeré zemní práce v ochranném pásmu mohou být prováděny pouze se souhlasem správce a podle jeho pokynů.

Kraj: Středočeský kraj	Čís.sm.obj.:	S-1181/DOP/2019
Katastrální území: Sulice[759431], Střín[662496], Ládví [5662445]	Čís.akce:	390474
Akce:	Datum:	07/2024
II/603 Sulice- Želivec, rekonstrukce silnice a mostů	Formát:	4xA4
	Měřítko:	1:500
	Stupeň:	Číslo kopie:
	PDPS	
Část: Koordinační situační výkres- část 11 (km 3,360 - 3,560)	Číslo přílohy:	C.2.11