

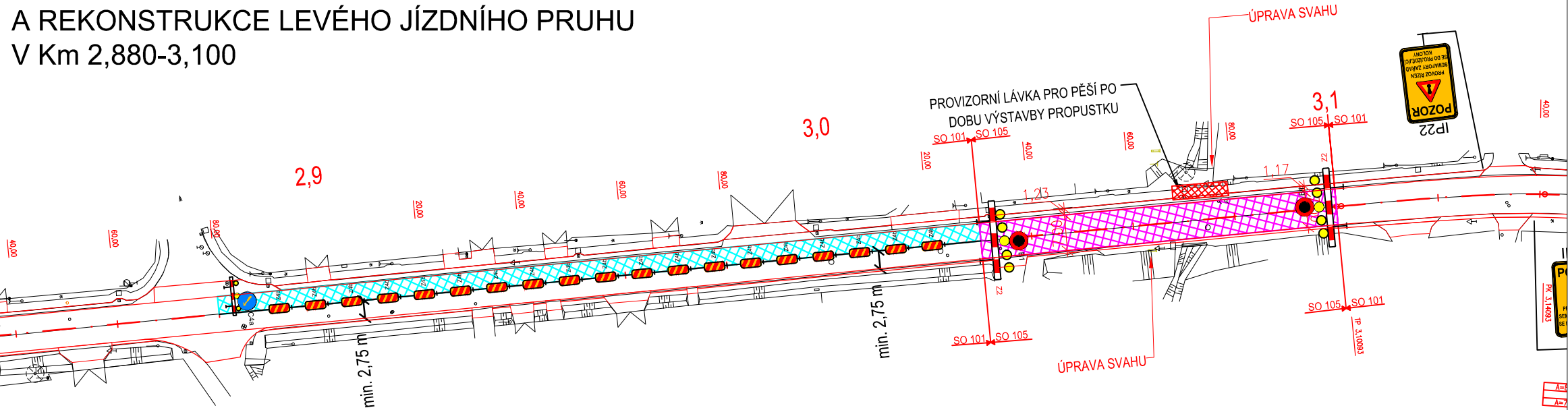
ZÁSADY ORGANIZACE VÝSTAVBY

II/603 Sulice- Želivec, rekonstrukce silnice a mostů

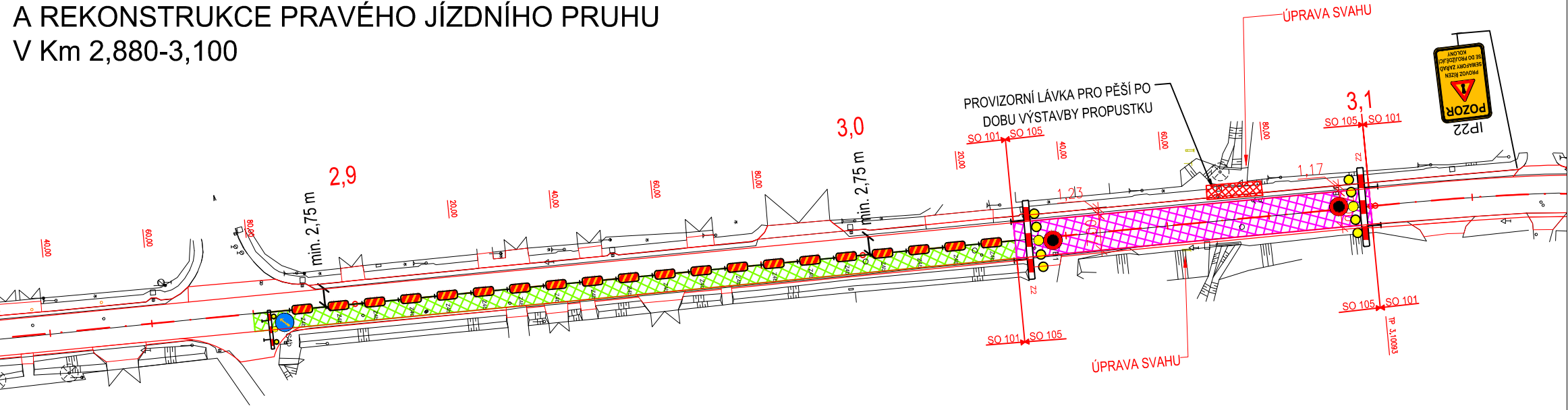
ÚSEK 2 - ETAPA 1

M 1:1000

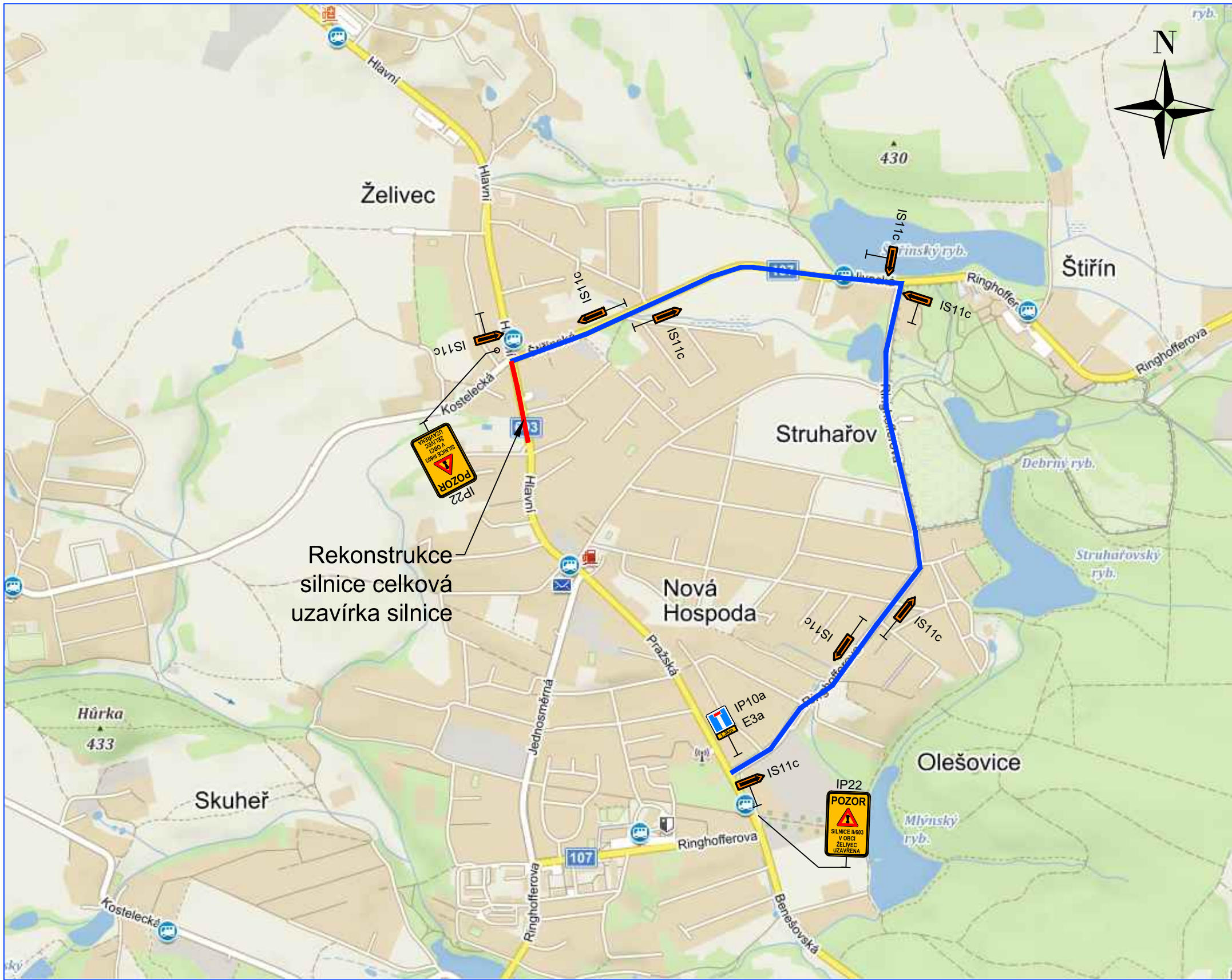
ETAPA 1a  
ÚPLNÁ UZAVÍRKA PŘI VÝSTAVBĚ PROPUSTKU  
A REKONSTRUKCE LEVÉHO JÍZDNÍHO PRUHU  
V Km 2,880-3,100



ETAPA 1b  
ÚPLNÁ UZAVÍRKA PŘI VÝSTAVBĚ PROPUSTKU  
A REKONSTRUKCE PRAVÉHO JÍZDNÍHO PRUHU  
V Km 2,880-3,100



Objízdná trasa pro osobní auta a autobusy při úplné uzavírc  
v ETAPĚ VÝSTAVBY 11, kamionová doprava bude  
odkloněna viz SO 161 DIO



1	12/2024	ČISTOPIS	Michal Mandík, DiS.	Ing. Dušan Cichra
Č.	Datum	Popis	Vypracoval	Schválil
REVIZE				

Souřadnicový systém S-JTSK, Výškový systém Bpv

Objednatel:			<div><div>Středočeský kraj</div></div>	
Středočeský kraj Zborovská 81/11, 150 21 Praha 5				
Navrhl/vypracoval:			Zhotovitel:	
Michal Mandík, DiS.			Ing. Martin Daniel	
Technická kontrola:			Hlavní inženýr projektu:	
Ing. Dušan Cichra			Ing. Dušan Cichra	
			<div><div><div>M</div><div>M</div><div>MOTT MACDONALD</div></div><div>Národní 984/15 110 00 Praha 1 +420 221412800</div></div>	

Kraj: Středočeský kraj	Čís.sm.obj.:	S-1181/DOP/2019
Katastrální území: Sulice[759431], Štířín[662496], Ládví [5662445]	Čís.akce:	390474
Akce:  <b>II/603 Sulice- Želivec, rekonstrukce silnice a mostů</b>	Datum:	07/2024
	Formát:	5xA4
	Měřítko:	1:1000
	Stupeň:	Číslo kopie:
	PDPS	
Část:  <b>Situace ZOV - úsek 2, ETAPA 1</b>	Číslo přílohy:  <b>B.8.2.7</b>	