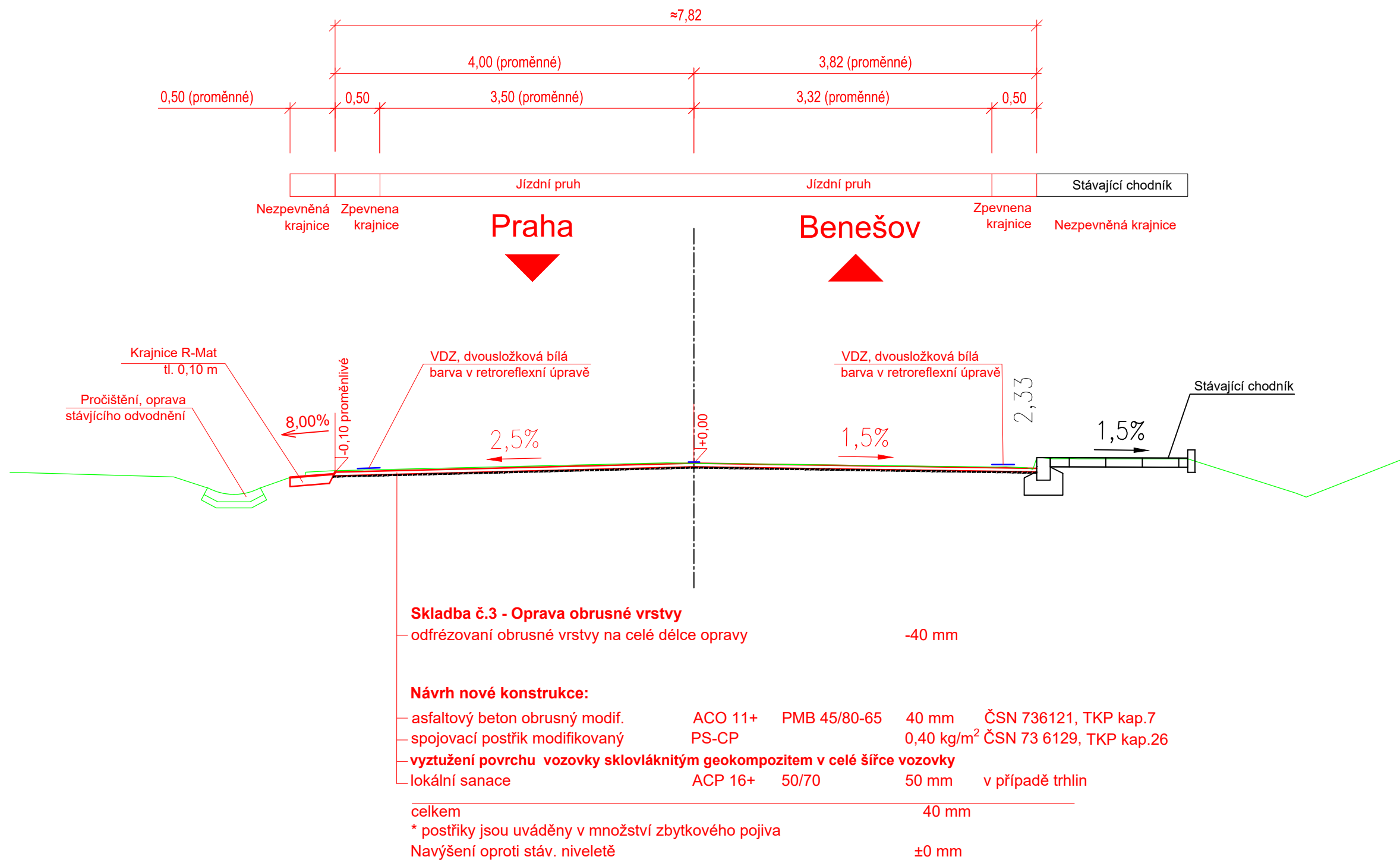
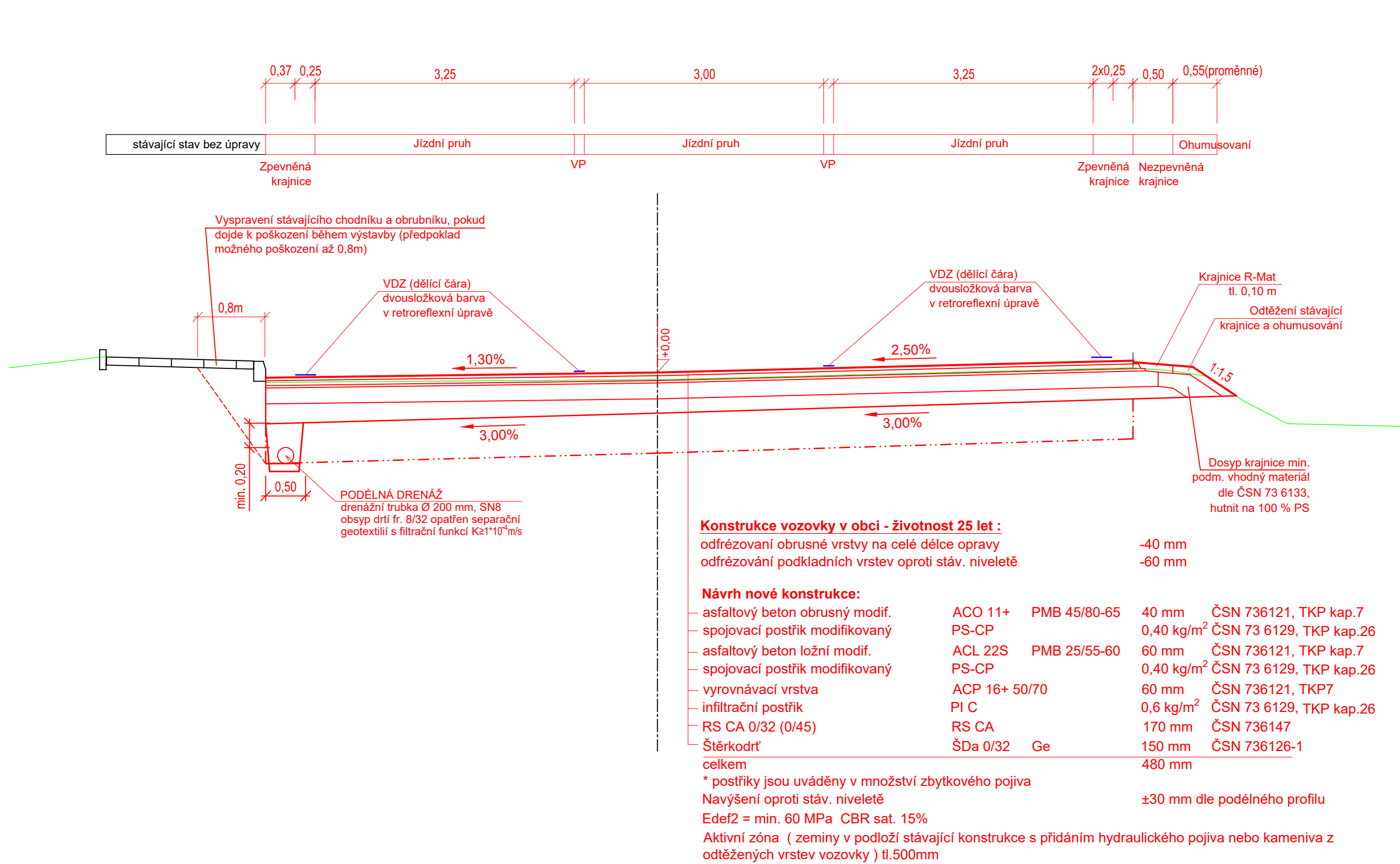


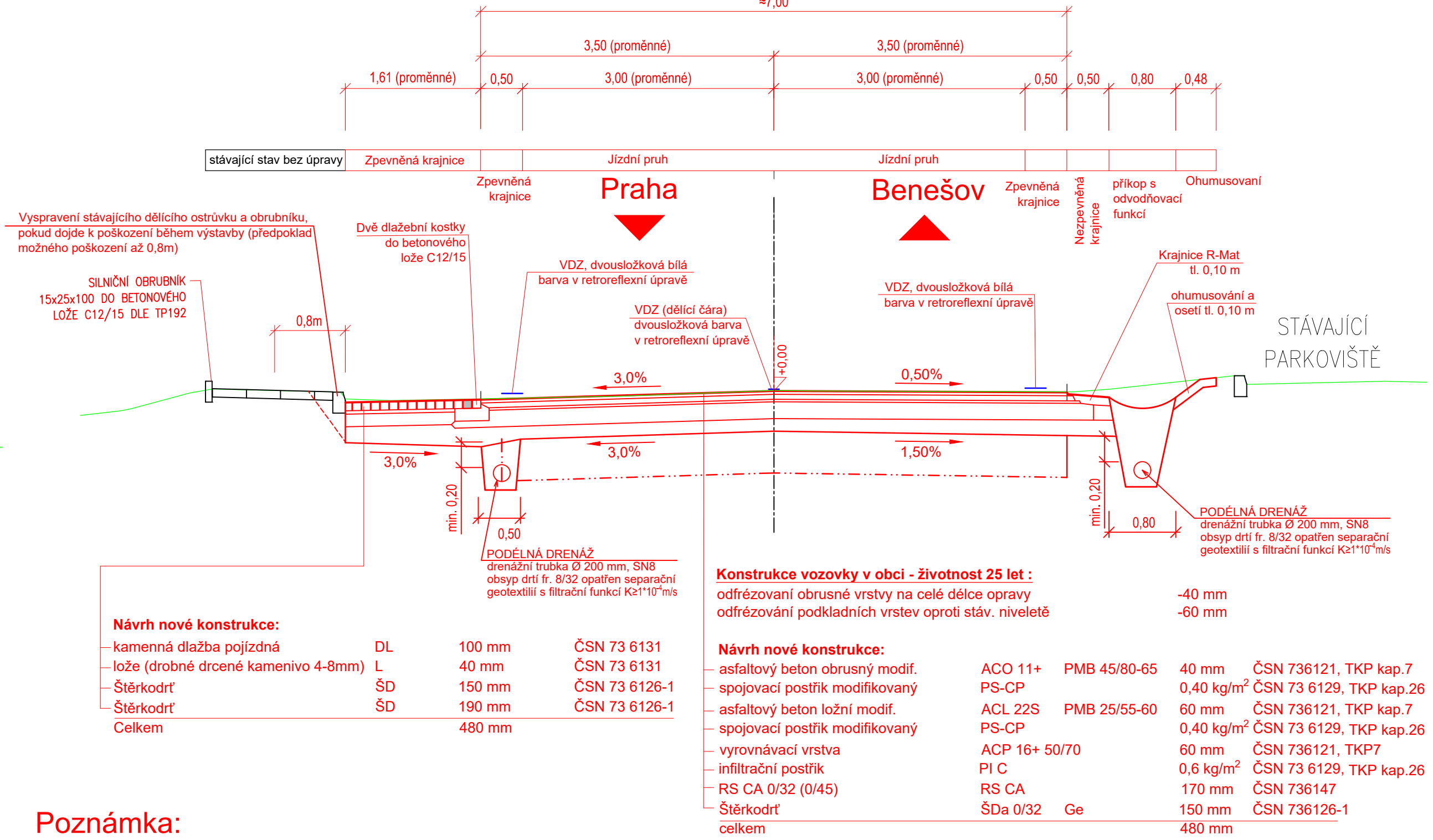
SO 101.3 - Silnice II/603
≈ MS2 14/8/50 odvozená
(Skladba č.3) intravilán oprava
obrusu (km 0,000-0,190)



SO 101 - Silnice II/603
≈ MS2 14/8/50 odvozená
(Skladba č.1) (km 2,000)
zvýšený počet jízdních pruhů ve stoupání



SO 101 - Silnice II/603
≈ MS2 14/8/50 odvozená
(Skladba č.1) (km 2,460-3,030)
Širší zpevněná krajnice a podélná drenáž



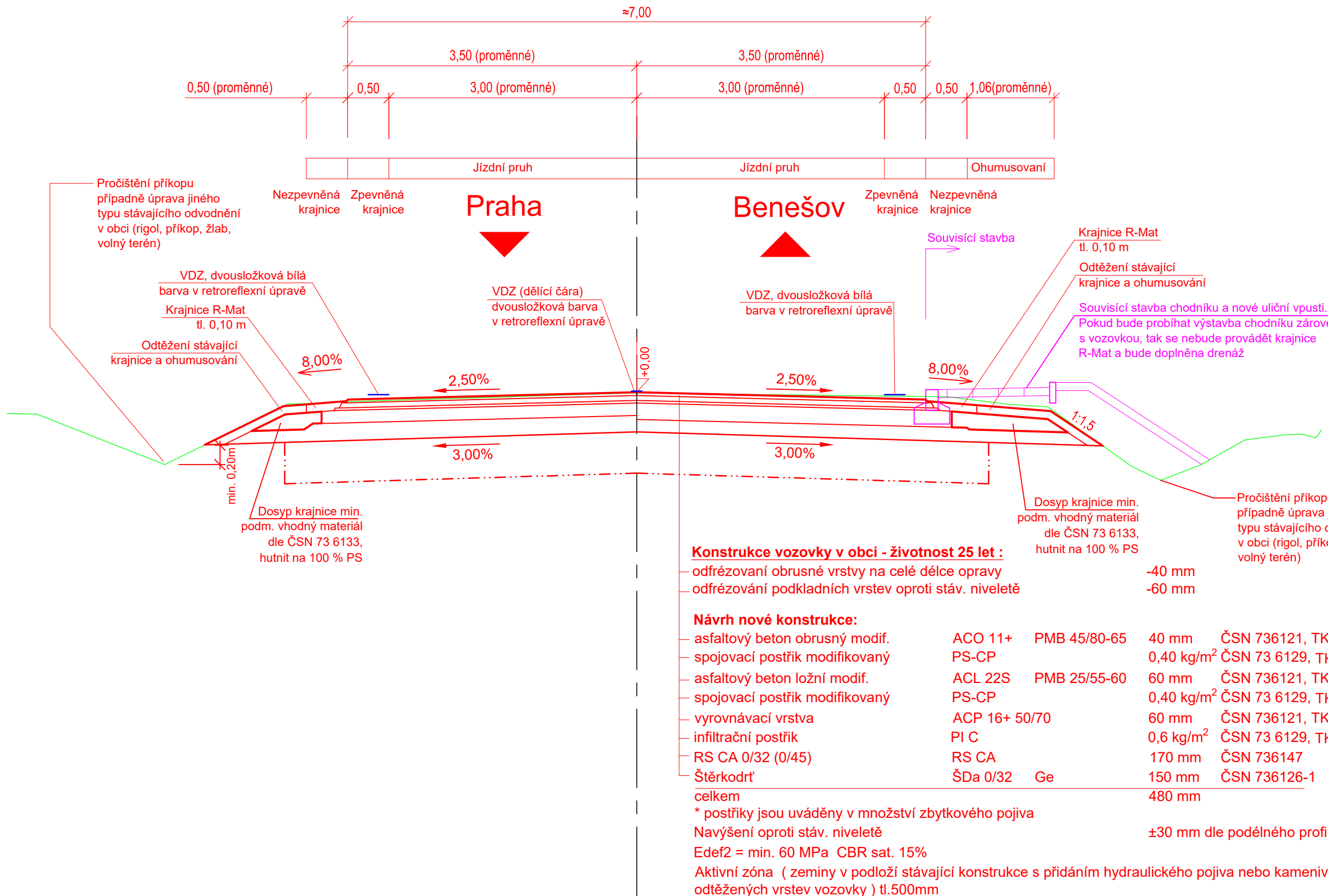
Poznámka:

Na autobusových zastávkách, v prostoru autobusových závlivů bude navýšení nivelety konstrukce vozovky maximálně do 30 mm a komunikace bude vyztužena geokompozitem pod vrstvou ACL s minimálním přesahem 1,0 m.

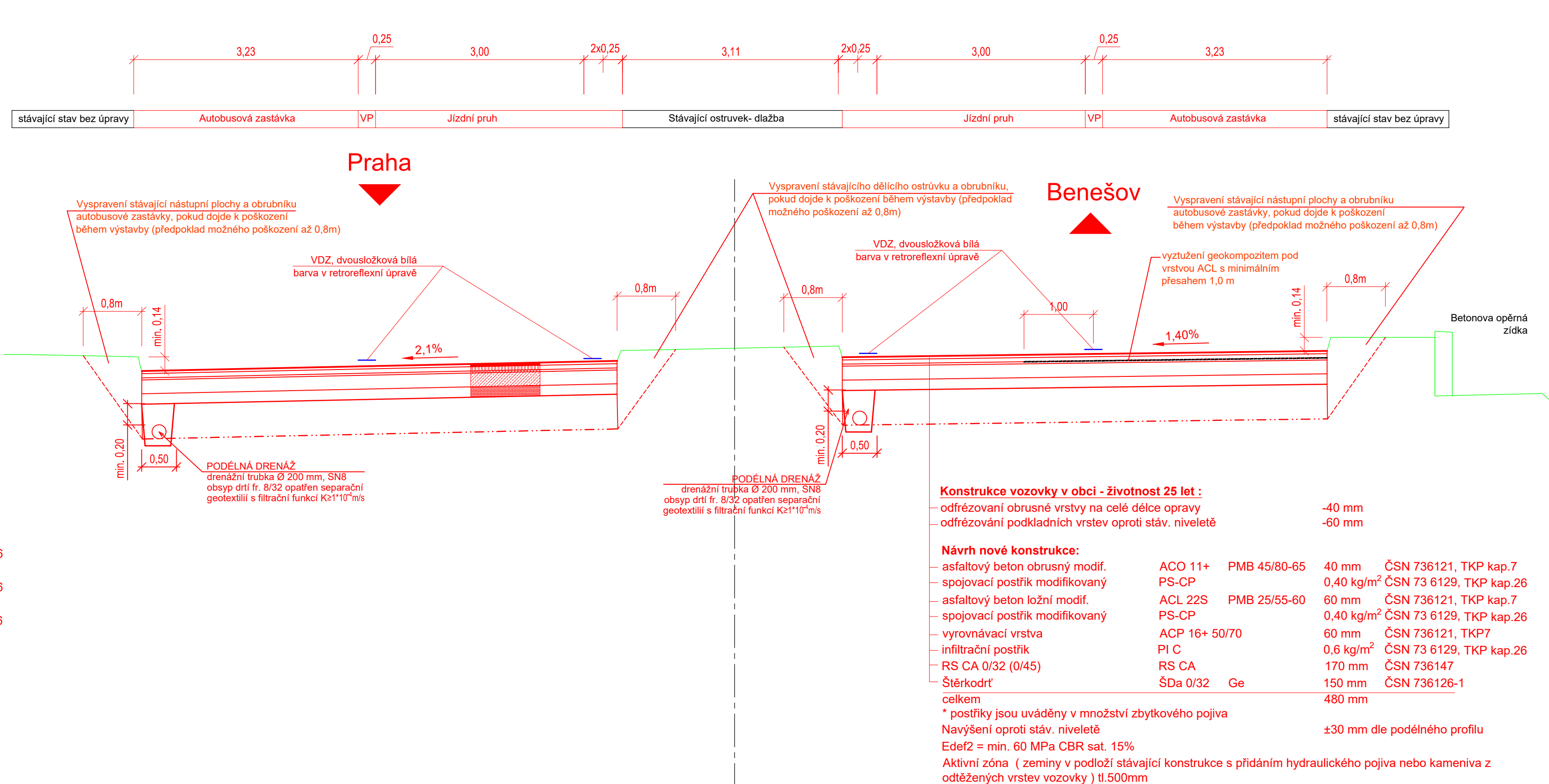
Aktivní zóna je navržena z upravených zemín v podloží - předpoklad využití stávající konstrukce s přidáním hydraulického pojiva na tloušťku 500 mm (závisí na zatížených vlastnostech parapláně AZ) nebo výměna podloží s využitím stávajících odtěžených vrstev s PAU a uložených technologií recyklace za studena. Jedná se o stávající zeminy podmíněčně vhodné, které je možno považovat dle TP 170 při hodnotě CBR < 15% za typ PIII při optimálních podmínkách vlhkosti nebo úpravou zemín AZ s hydraulickým pojivem min. PIII a při dosažení vyššího CBR 30 % za typ PII.

Odtěžené vrstvy vozovek s obsahem PAU lze použít v souladu s vyhláškou 283/2023 Sb. do aktivní zóny, pokud budou uloženy dle TP 208 technologií recyklace za studena v max. tl. 250 mm.

SO 101 - Silnice II/603
≈ MS2 14/8/50 odvozená
(Skladba č.1) intravilán (km 0,600)



SO 101 - Silnice II/603
≈ MS2 14/8/50 odvozená
(Skladba č.1) BUS (km 1,825 00)



1	12/2024	ČISTOPIS		Michal Mandík, DIS.	Ing.Dušan Cichra
Č.	Datum	Popis		Vypracoval	Schválil
REVIZE					

Souřadnicový systém S-JTSK, Výškový systém Bpv

Objednatel:	Středočeský kraj Zborovská 81/1, 150 21 Praha 5	
-------------	--	--

Navrhl/vypracoval:	Zodpovědný projektant:	Zhotovitel:
Michal Mandík, DIS.	Ing. Martin Daniel	Mott MacDonald CZ, spol. s r.o.
Technická kontrola:	Hlavní inženýr projektu:	
Ing. Dušan Cichra	Ing. Dušan Cichra	

Kraj: Středočeský kraj	Čís.sml.obj.:	S=1181/DO/P/2019
Katastrální území: Sulice[759431], Střelná[662496], Ládví [5662445]	Čís.akce:	390474
Alce:	Datum:	07/2024
	Formát:	10x44
	Měřítko:	1:50
	Stupeň:	Číslo kopie:
II/603 Sulice- Želivec, rekonstrukce silnice a mostů		
Část:	D.101-4	