


Objednatel:

Středočeský kraj

STŘEDOČESKÝ KRAJ
KRAJSKÝ ÚŘAD
ZBOROVSKÁ 11, 150 21 PRAHA 5

Souřadnicový systém: S–JTSK
Výškový systém: Bpv

PROVIZORNÍ KONSTRUKCE

Číslo zakázky: 20 307 00	HIP: Ing. Pavel HRDINA 736662206, phr@pontex.cz	 Bezová 1658/1, 147 00 Praha 4 – Braník tel: +420 244462219 IČO: 407 63 439
Schválil: Ing. Petr SOUČEK	Zodp. projektant: Ing. Pavel HRDINA 736662206, phr@pontex.cz	
Tech. kontrola: Ing. Martin NEUDERT 737947774, mne@pontex.cz	Vypracovala: Ing. Kateřina PEJCHALOVÁ 601129594, kpj@pontex.cz	

Objednatel: Středočeský kraj	Obec: Kamenný Přívoz	Kraj: Středočeský
Akce: II/105 Kamenný Přívoz, mosty ev. č. 105–008 a 105–009 přes Sázavu v obci Kamenný Přívoz	Datum: 07/2024	Stupeň: PDPS
Příloha: Vyjádření správců IS a dotčených orgánů státní správy	Souprava	Č. přílohy

Pořadové číslo	Instituce	Odesláno	Datum	Číslo jednací	Formát	Vyjádření	Platnost
1	Policie ČR, Krajské ředitelství STČK DI Praha venkov-JIH	24.11.2023	08.12.2023	KRPS-298885-3/ČJ-2023-011406	1A4	bez požadavků	neuveďeno
2	Krajská hygienická stanice Středočeského kraje	24.11.2023	02.01.2024	KHSSC 75960/2023	3A4	bez požadavků	neuveďeno
3	Krajský úřad Středočeského kraje odbor životního prostředí a zemědělství	16.10.2024					
4	MěÚ Černošice odbor životního prostředí	24.11.2023	20.12.2023	MUCE 235118/2023 OŽP/Vei	4A4	ZS - ovzduší, odpady, výzva k podání samostatné žádosti - §17 VZ a ZPF	neuveďeno
6	MěÚ Černošice památková péče		21.12.2023	MUCE 225956/2023/OSU/SF	1A4	bez požadavků	neuveďeno
7	Krajská správa a údržba silnic Středočeského kraje, p.o.	27.11.2023	04.11.2023	-	1A4	souhlas	neuveďeno
8	Povodí Vltavy, s.p.	24.11.2023	14.02.2024	PVL-63/2024/240-Do	5A4	podmíněný souhlas	14.02.2026
9	MěÚ Jílové u Prahy stavební odbor	24.11.2023	15.01.2024	MJuP/00073/2024	2A4	sdělení - souhlasné ZS	neuveďeno
10	MěÚ Černošice odbor územního plánování	24.11.2023	18.12.2023	MUCE 233010/2023 OUP	6A4	bez požadavků	18.12.2025
11	Aleš Kozel	27.11.2023	30.11.2023	039/23	1A4	podmíněný souhlas	neuveďeno
12	CETIN, a.s.	27.11.2023	07.12.2023	335104/23	14A4	podmíněný souhlas	07.12.2025
13	ČEZ Distribuce, a.s.	16.10.2024	18.10.2024	001154455151	3A4	podmíněný souhlas	18.10.2025
14	Obec Kamenný Přívoz	27.11.2023	29.11.2023	1718/2023/OÚ/V	1A4	bez požadavků, upozornění na smlouvu o spolupráci (Obec - KSUS)	neuveďeno

POLICIE ČESKÉ REPUBLIKY
Krajské ředitelství policie Středočeského kraje
Územní odbor Praha venkov - JIH
dopravní inspektorát
Masarykovo nám. 708, 251 64 Mnichovice

Č. j. KRPS-298885-3/ČJ-2023-011406

Mnichovice 8. prosince 2023
Počet stran: 1

Pontex spol. s.r.o.
Bezová 1658/1
Praha

II/105 Kamenný Přívoz, mosty ev.č. 105-008 a 105-009 přes Sázavu v obci Kamenný Přívoz - stanovisko

Dopravní inspektorát PČR Praha venkov - JIH jako dotčený orgán dle § 16 odst. 2 písm. b) zákona č. 13/1997 Sb., o pozemních komunikacích, ve znění pozdějších předpisů, na základě Vaší žádosti a předložené projektové dokumentace na výše uvedenou akci, Vám po prostudování a provedeném místním šetření vydává následující stanovisko.

Obsahem předložené projektové dokumentace je akce: II/105 Kamenný Přívoz, mosty ev.č. 105-008 a 105-009 přes Sázavu v obci Kamenný Přívoz.

DI Praha venkov - JIH

s o u h l a s í

s výše uvedenou akcí. Jedná se o rekonstrukci stávajícího mostní objektu. Na přechodech pro chodce bude dodržena podmínka dostatečného rozhledu včetně přisvětlení v případě nevyhovujícího veřejné osvětlení.

Policie České republiky, jakožto dotčený orgán vydávající stanovisko, s předloženým návrhem souhlasí, neboť odpovídá obecným požadavkům na bezpečnost a plynulost provozu na pozemních komunikacích.

Policie ČR, DI Praha venkov - JIH si vyhrazuje právo toto stanovisko změnit nebo doplnit, pokud to bude vyžadovat bezpečnost a plynulost silničního provozu.

Místní úprava provozu bude projednána v dostatečném provozu před zahájením kolaudačního řízení.

Vyřizuje:
por. Ing. Milan Nerad

npor. Ing. Tomáš Demuth
vedoucí DI

KRAJSKÁ HYGIENICKÁ STANICE
STŘEDOČESKÉHO KRAJE SE SÍDLEM V PRAZE

Váš dopis zn.:
Ze dne:

Pontex, spol. s r.o.
Bezová 1658/1
147 00 Praha 4 - Braník

Spis. zn.: S-KHSSC 68811/2023
Č. j.: KHSSC 75960/2023

Vyřizuje: Blanka Kavková
Tel.: 310 014 575
E-mail: blanka.kavkova@khsstc.cz

Datum: 02.01.2024

II/105 Kamenný Přívoz, mosty ev.č. 105-008 a 105-009 přes řeku Sázavu, projektová dokumentace ke stavebnímu řízení, závazné stanovisko

Na základě žádosti Krajské správy a údržby silnic Středočeského kraje, příspěvkové organizace, IČ: 000 66 001, se sídlem Zborovská 11, 150 21 Praha 5, v zastoupení na základě plné moci vydané pro společnost Ateliér projektování inženýrských staveb, s.r.o., IČ: 618 53 267, se sídlem Ohradní 1443/24b, 140 00 Praha 4 – Michle a dále plnou mocí, kterou tato společnost pověřuje k zastupování společnost PONTEx, spol. s r.o., IČ: 407 63 439, se sídlem Bezová 1658/1, 147 00 Praha 4, ze dne 24.11.2023 pod č.j.: KHSSC 68811/2023 posoudila Krajská hygienická stanice Středočeského kraje se sídlem v Praze jako dotčený správní úřad věcně příslušný podle § 77 odst. 1 a § 82 odst. 2 písm. i) zákona č. 258/2000 Sb., o ochraně veřejného zdraví a o změně některých souvisejících zákonů, ve znění pozdějších předpisů (dále jen „zákon 258“) a místně příslušný dle § 11 odst. 1 písm. b) zákona č. 500/2004 Sb., správní řád, ve znění pozdějších předpisů (dále jen „správní řád“) a § 82 odst. 1 a přílohy č. 2 zákona, projektovou dokumentaci ke stavebnímu řízení řešící II/105 Kamenný Přívoz, mosty ev.č. 105-008 a 105-009 přes Sázavu v k.ú. Kamenný Přívoz, v rozsahu právní úpravy provedené § 30 odst. 1 a § 77 odst. 2 zákona 258, a v souladu s § 4 odst. 2 písm. a) zákona č. 183/2006 Sb., o územním plánování a stavebním řádu (stavební zákon), a § 149 odst. 1 zákona č. 500/2004 Sb., správní řád, ve znění pozdějších předpisů, vydává toto

z á v a z n é s t a n o v i s k o :

S předloženou projektovou dokumentací ke stavebnímu řízení řešící II/105 Kamenný Přívoz, mosty ev.č. 105-008 a 105-009 přes Sázavu v k.ú. Kamenný Přívoz

s e s o u h l a s í .

O d ů v o d n ě n í :

Dne 24.11.2023 požádala Krajská správa a údržba silnic Středočeského kraje, příspěvková organizace, IČ: 000 66 001, se sídlem Zborovská 11, 150 21 Praha 5, v zastoupení na základě plné moci vydané pro společnost Ateliér projektování inženýrských staveb, s.r.o., IČ: 618 53 267, se

sídlem Ohradní 1443/24b, 140 00 Praha 4 – Michle a dále plnou mocí, kterou tato společnost pověřuje k zastupování společnost PONTEx spol. s.r.o., IČ: 407 63 439, se sídlem Bezová 1658/1, 147 00 Praha 4, o posouzení projektové dokumentace ke stavebnímu řízení řešící II/105 Kamenný Přívoz, mosty ev.č. 105-008 a 105-009 přes Sázavu v k.ú. Kamenný Přívoz.

Projektová dokumentace byla zpracována v září 2023 společností PONTEx, spol. s.r.o., IČ: 407 63 439, se sídlem Bezová 1658/1, 147 00 Praha 4, k posouzení byla předložena v elektronické podobě.

Posuzované území se nachází v údolní nivě řeky Sázavy v okrese Praha-západ, cca 4 km jižně od Jílového u Prahy. Stávající ocelový příhradový most propojuje obě části obce. Předložená projektová dokumentace řeší rekonstrukci stávajícího soumostí přes Sázavu v obci Kamenný Přívoz a úpravu přilehlých stykových křižovatek.

Most ev. č. 105-008 je v současné době v nevyhovujícím stavebně technickém stavu. Jeho nosnou konstrukci tvoří polokruhová klenba z lomového kamene. Na obou stranách bylo dodatečně povoleno rozšíření mostovky železobetonovou deskou. Plánovaná rekonstrukce zahrnuje úplnou náhradu mostu, neboť nevyhovuje prostorově jak pro vozidla, tak pro chodce a má velmi nízkou zatížitelnost.

Most převádí dopravu silnic II/106 a II/105. V rámci navrhovaných úprav bude provedena prostorová úprava stykových křižovatek (rozšíření) na předpolí rekonstruovaného soumostí. Nově tak bude zajištěn obousměrný průjezd přes rekonstruovaný most. Současně bude proveden pravostranný chodník a upraveny vjezdy k objektům a na dotčené pozemky.

V rámci stavebních úprav budou využity základové konstrukce a části opěr původního mostu, které nevykazují stavební závady, částečně budou zachovány původní opěry mostu. Nosnou konstrukci bude tvořit ocelobetonová konstrukce. Povrch nové komunikace bude s asfaltový.

Odvodnění povrchu vozovky bude zajištěno příčným a podélným sklonem do nově navržených uličních vpustí, které jsou zaústěny do nové kanalizace.

Most a navazující opěrné zdi budou vybaveny ocelovým mostním zábradlím se svislou výplní.

Realizací stavby nedojde ke změně rozhledových poměrů ani jízdních parametrů převáděné komunikace.

Stavba mostu bude členěna na stavební objekty:

SO 202 – Most ev.č. 105-008 – most převádí silnici II/106 přes chodník pro pěší. Na obou stranách bylo dodatečně povoleno rozšíření mostovky železobetonovou deskou. Na levé křídlo opěry 1 je dozděna opěrná zeď. Na most navazuje cihelná dozdivka a betonová opěra konstrukce nájezdu k rodinnému domu čp. 22. Podél opěry 2 vede odvodňovací žlab.

SO 211 – Zajištění opěrné zdi 2 – zajištění stability opěrné zdi na pozemcích parc.č. 414/17 a 409/1, která tvoří hranici mezi těmito pozemky.

SO 212 – Opěrná zeď 3 zajišťuje svah podél silnice II/106 na pozemku parc.č. 713 ve směru k domu čp. 22 v souvislosti s rozšířením vozovky a současně zachováním vjezdu k čp. 22.

SO 220 – Provizorní lávka pro pěší zajistí propojení obou břehů Sázavy po dobu trvání rekonstrukce mostu.

SO 301 – Dešťová kanalizace – v místě stavby bude provedena přeložka stávající trasy kanalizace

SO 401 – Veřejné osvětlení – úprava

Součástí stavby bude rovněž přeložka optické trasy přeložka sítí CETIN a kabelu ČEZ.

Vzhledem k tomu, že stavba bude realizována v blízkosti stávající obytné zástavby, jsou součástí předložené projektové dokumentace protihluková opatření zaměřená na vhodnou volbu stavebních strojů a snižování nadměrné hlučnosti v průběhu realizace stavby.

Realizací stavby nedojde ke změně hlukových podmínek, resp. intenzitě dopravy po komunikaci s rekonstruovaným mostem, z tohoto důvodu není orgánem ochrany veřejného zdraví požadováno ke kolaudačnímu řízení provedení měření hluku z dopravy po výstavbě nového mostu.

S předloženou projektovou dokumentací ke stavebnímu řízení řešící II/105 Kamenný Přívoz, mosty ev.č. 105-008 a 105-009 přes Sázavu v k.ú. Kamenný Přívoz se souhlasí.

Ing. Luboš Mandík
vedoucí oddělení hygieny obecné a komunální
pro okres Příbram

Přílohy

-

Rozdělovník

adresát

MěÚ, odbor dopravy a správy komunikací, Černošice
KHS Stč. kraje, HOK-ÚP Pb - a.a.



MUCEX024Y63S

Městský úřad Černošice – Odbor životního prostředí
Podskalská 1290/19
120 00 Praha 2
podatelna@mestocernosice.cz
Telefon: 221 982 255

Dle rozdělovníku

V Praze dne 20. 12. 2023

Spis. zn.: S-MUCE 215686/2023 OŽP/Apr
Č. j.: MUCE 235118/2023 OŽP/Vei

Stanovisko dotčených orgánů v oblasti ochrany životního prostředí

Věc: „Rekonstrukce soumostí ev.č. 105-008 a 105-009 a stykových křižovatek II/105“ na pozemcích dle projektové dokumentace v kat. ú. Kamenný Přívoz

Městský úřad Černošice jako dotčený orgán ochrany přírody, vodoprávní úřad, orgán státní správy lesa, orgán ochrany zemědělského půdního fondu, orgán ochrany ovzduší a orgán veřejné správy v oblasti odpadového hospodářství shledal po zhodnocení předloženého záměru, že podléhá vydání následujících závazných stanovisek v souladu s §4 odst. 2 písm. a) zák. č. 183/2006 Sb., o územním plánování a stavebním řádu, ve znění pozdějších předpisů:

Vodoprávní úřad:

Stavba podléhá vydání souhlasu vodoprávního úřadu podle § 17 odst. 1 písm. a) vodního zákona. Dle předložené koordinační situace se stavba SO 001, SO 201, SO 202, SO 220, SO 401 a SO 402 nachází nad korytem vodního toku Sázava IDVT: 10100005 ve správě Povodí Vltavy, státní podnik nebo na pozemcích sousedícím s korytem vodního toku. K žádosti o vydání vodoprávního souhlasu musí být doloženo stanovisko správce vodního toku (správa Povodí Vltavy, s.p.).

Toto je výzva podle § 149 odst. 5 zákona č. 500/2004 Sb., správního řádu, dle znění pozdějších předpisů, k podání samostatné žádosti ve lhůtě zajišťující vydání závazného stanoviska před rozhodnutím ve věci.

Vyřizuje: Bc. Bělohoubková

Orgán ochrany přírody:

Území, jehož se záměr týká, se týká území evropsky významné lokality Dolní Sázava. Dle § 77a odst. 4 písm. m) zákona 114/1992 Sb., o ochraně přírody a krajiny, ve znění pozdějších předpisů (dále ZOPK), je zde dotčeným orgánem ochrany přírody Krajský úřad Středočeského kraje.

Vyřizuje: Ing. Slavíková



Orgán ochrany ovzduší:

Městský úřad Černošice, jako orgán ochrany ovzduší věcně příslušný dle § 27 odst. 1 písm. f) zák. č. 201/2012 Sb., o ochraně ovzduší, ve znění pozdějších předpisů (dále jen zákon o ochraně ovzduší), a místně příslušný podle § 1 odst. 3 zákona č. 51/2020 Sb., o územně správním členění státu, a § 1 odst. 5 vyhlášky č. 346/2020 Sb., o stanovení správních obvodů obcí s rozšířenou působností, území obvodů hlavního města Prahy a příslušnosti některých obcí do jiného okresu, na základě žádosti, kterou podal Středočeský kraj, IČ: 70891095, sídlem Zborovská 11, 150 21 Praha 5, který na základě plné moci zastupuje společnost Pontex, spol. s r.o., sídlem Bezová 1658/1, 147 00 Praha 4, dle § 11 odst. 3 zákona o ochraně ovzduší a § 149 zák. č. 500/2004 Sb., správní řád, ve znění pozdějších předpisů,

závazné stanovisko, kterým souhlasí

s vydáním rozhodnutí podle zák. č. 183/2006 Sb., o územním plánování a stavebním řádu (dále jen stavební zákon), ve znění pozdějších předpisů, pro akci „Rekonstrukce soumostí ev.č. 105-008 a 105-009 a stykových křižovatek II/105“ na pozemcích dle projektové dokumentace v kat. ú. Kamenný Přívoz včetně emisí tuhých znečišťujících látek z bouracích prací jako stacionárního zdroje znečišťování ovzduší, a to za následujících podmínek:

- 1) K bourání a manipulaci sutí a jinými stavebními materiály bude použito postupů a prostředků zajišťujících minimální možnou produkci prachu
- 2) Svislá doprava sutí a materiálu musí být zajištěna výtahy v uzavřených obalech nebo uzavřenými shozy, materiál nesmí být volně shazován na zem
- 3) V případě dlouhodobého sucha skrápění staveniště

Odůvodnění: Orgán ochrany ovzduší, obdržel shora uvedenou žádost, o vydání závazného stanoviska dle § 11 odst. 3 zákona o ochraně ovzduší k záměru, který je zdrojem znečišťování ovzduší, jak plyne z výroku tohoto závazného stanoviska. K žádosti byla předložena plná moc a projektové dokumentace ke zdroji znečištění – tuhé znečišťující látky z demoličních prací objektů.

Dle § 11 odst. 3 zákona o ochraně ovzduší obecní úřad obce s rozšířenou působností vydává závazné stanovisko k územnímu a stavebnímu řízení a k řízení o vydání kolaudačního souhlasu z hlediska ochrany ovzduší u stacionárních zdrojů neuvedených v příloze č. 2 k tomuto zákonu.

Stavební práce by měly být v souladu s programem zlepšování kvality ovzduší včetně metodiky stanovení produkce emisí znečišťujících látek ze stavební činnosti ([https://www.mzp.cz/C1257458002F0DC7/cz/zdroje_zneclistovani_ovzduisi/\\$FILE/OOO-Metodika_stavebni_cinnosti_EF-20200601.pdf](https://www.mzp.cz/C1257458002F0DC7/cz/zdroje_zneclistovani_ovzduisi/$FILE/OOO-Metodika_stavebni_cinnosti_EF-20200601.pdf)).

Po vyhodnocení žádosti a předložených podkladů se s ohledem na zájmy ochrany ovzduší vydává toto závazné stanovisko, kterým se souhlasí s vydáním rozhodnutí dle stavebního zákona pro výše uvedený záměr, který je stacionárním zdrojem znečišťování ovzduší se stanovenými podmínkami, které mají zajistit, že se tuhých znečišťujících látek do ovzduší dostane minimální množství.

Veškeré stanovené podmínky stanovují konkrétní postup, který má být prováděn, aby se tuhé látky neuvolňovaly a byly před případným únikem zajištěny. Zákon o ochraně ovzduší dle § 1 má sloužit k ochraně ovzduší mimo jiné před vnášením znečišťujících látek, kterými jsou dle § 2 písm. b) téhož zákona veškeré látky, které mohou svou přítomností v ovzduší mít škodlivé účinky na lidské zdraví, životní prostředí anebo obtěžují zápachem.

Toto závazné stanovisko platí pro veškeré vydávané správní akty dle stavebního zákona v případě, že nedojde ke změně stacionárních zdrojů znečišťování ovzduší včetně jejich parametrů, jak jsou uvedeny ve výroku tohoto závazného stanoviska.

Poučení: Závazné stanovisko je úkon učiněný správním orgánem na základě zákona, který není samostatným rozhodnutím ve správním řízení a jehož obsah je závazný pro výrokovou část rozhodnutí

správního orgánu. Proti závaznému stanovisku se nelze odvolat. Jeho obsah lze napadnout pouze v rámci odvolání podaného proti rozhodnutí ve věci samé.

Vyřizuje: Ing. Kotková

Orgán veřejné správy v oblasti odpadového hospodářství (zákon č. 541/2020 Sb., o odpadech):

Městský úřad Černošice, jako orgán veřejné správy v oblasti odpadového hospodářství věcně příslušný dle § 146 odst. 3 písm. a) zákona č. 541/2020 Sb., o odpadech (dále jen zákon o odpadech) a jako úřad obce s rozšířenou působností podle § 1 odst. 3 zákona č. 51/2020 Sb., o územně správním členění státu a § 1 odst. 5 vyhlášky č. 346/2020 Sb., o stanovení správních obvodů obcí s rozšířenou působností, území obvodů hlavního města Prahy a příslušnosti některých obcí do jiného okresu, vydává na základě žádosti, kterou podal Středočeský kraj, IČ: 708 91 095, sídlem Zborovská 11, 150 21 Praha 5 - Smíchov, který na základě plné moci zastupuje společnost Pontex, spol. s r.o., sídlem Bezová 1658/1, 147 00 Praha 4 - Braník, dne 24. 11. 2023 dle § 146 odst. 3 písm. a) zákona o odpadech a § 149 zák. č. 500/2004 Sb., správní řád, ve znění pozdějších předpisů,

závazné stanovisko, kterým souhlasí

s odstraněním stavby mostu v rámci záměru rekonstrukce soumostí ev.č. 105-008 a 105-009 a stykových křižovatek II/105“ na pozemcích dle projektové dokumentace v kat. ú. Kamenný Přívoz z hlediska nakládání s odpady a s vydáním rozhodnutí podle zák. č. 183/2006 Sb., o územním plánování a stavebním řádu (dále jen stavební zákon), ve znění pozdějších předpisů.

Odůvodnění:

Městský úřad Černošice, jako věcně a místně příslušný orgán veřejné správy v oblasti odpadového hospodářství, obdržel shora uvedenou žádost, o vydání závazného stanoviska dle § 146 odst. 3 písm. a) zákona o odpadech. K žádosti byla předložena plná moc a projektová dokumentace stavby. Z hlediska nakládání s odpady lze předpokládat vznik stavebních odpadů, demoličních odpadů a výkopové zeminy.

Dle § 146 odst. 3 písm. a) zákona o odpadech obecní úřad obce s rozšířenou působností vydává z hlediska nakládání s odpady nebo vedlejšími produkty závazné stanovisko k terénním úpravám a k odstranění stavby podléhající ohlášení nebo povolení podle stavebního zákona; v závazném stanovisku může stanovit podmínky, které zajistí ochranu zdraví a životního prostředí a zajistí vysokou míru recyklace produkovaných odpadů.

Při realizaci předmětného záměru jsou všechny subjekty povinny dodržovat povinnosti stanovené zákonem o odpadech a souvisejícími předpisy a zdejší úřad neshledal za nutné stanovovat zpřesňující podmínky v tomto souhlase. Po vyhodnocení žádosti a projektové dokumentace dospěl správní orgán k závěru, že záměr je v souladu s povinnostmi vyplývajícími z odpadové legislativy, a proto se vydává toto souhlasné závazné stanovisko.

Orgán odpadového hospodářství upozorňuje na následující skutečnosti:

1. O odpadech vzniklých při stavbě a nakládání s nimi bude vedena v souladu s § 94 zákona o odpadech, průběžná evidence a v případě splnění podmínek § 95 odst. 3 bude k 28. únoru následujícího roku zasláno prostřednictvím systému ISPOP (Integrovaného systému plnění ohlašovacích povinností, zákon č. 25/2008 Sb.) Městskému úřadu Černošice, odboru životního prostředí, pracoviště Podskalská 19, 120 00 Praha 2, roční hlášení o produkci a nakládání s odpady.
2. Orgán odpadového hospodářství dále upozorňuje na skutečnost, že dle § 15 odst. 2 písm. c) zákona o odpadech musí mít stavebník před zahájením stavebních prací uzavřenu písemnou smlouvu o zajištění předání odpadů ze stavby, v případě stavebních a demoličních odpadů se

tato povinnost vztahuje i na nepodnikající fyzické osoby, s výjimkou případu, kdy množství produkováných stavebních a demoličních odpadů odpovídá množství stavebních a demoličních odpadů, které může fyzická nepodnikající osoba předat podle § 59 obci.

3. Ke stavbě nového mostu v rámci uvedeného záměru se orgán odpadového hospodářství dle § 146 odst. 3 zákona o odpadech nevyjadřuje a ani nevydává závazné stanovisko.
4. V místě stavby nebudou po dokončení ponechány žádné deponie odpadů.

Poučení:

Závazné stanovisko je úkon učiněný správním orgánem na základě zákona, který není samostatným rozhodnutím ve správním řízení a jehož obsah je závazný pro výrokovou část rozhodnutí správního orgánu. Proti závaznému stanovisku se nelze odvolat. Jeho obsah lze napadnout pouze v rámci odvolání podaného proti rozhodnutí ve věci samé.

Vyřizuje: Ing. Jansa

Orgán ochrany zemědělského půdního fondu:

Záměr podléhá souhlasu s odnětím zemědělské půdy ze ZPF podle ust. § 9 odst. 1 zákona č. 334/1992 Sb., o ochraně zemědělského půdního fondu. Bez tohoto souhlasu nelze záměr povolit podle zvláštního předpisu (např. stavebního zákona). Žádost o souhlas se podává u zdejšího úřadu. Náležitosti žádosti upravuje ust. § 9 odst. 6 zákona. Formulář žádosti je ke stažení na internetových stránkách města Černošice (Praktické informace ► Formuláře ► Formuláře v agendě zemědělství, lesnictví a myslivosti).

Toto je výzva podle § 149 odst. 5 zákona č. 500/2004 Sb., správního řádu k podání výše popsané žádosti ve lhůtě zajišťující vydání závazného stanoviska před povolením stavby.

Vyřizuje: Bc. Urbančok

Ostatní orgány ochrany životního prostředí neshledaly, že by předložený záměr podléhal vydání jiného závazného stanoviska podle předpisů na ochranu jednotlivých složek životního prostředí v kompetenci zdejšího úřadu. Při jeho realizaci je nutno dodržet všechny povinnosti stanovené obecně závaznými předpisy v oblasti ochrany životního prostředí.

JUDr. Markéta Fialová

vedoucí odboru životního prostředí

Na dodejku:

Pontex, s.r.o., Bezová 1658/1, 147 00 Praha 4 (datovou schránkou)

Na vědomí:

Stavební úřad Jílové u Prahy (datovou schránkou)



Město Černošice
Městský úřad Černošice – odbor stavební úřad
Památková péče
Podskalská 1290/19
120 00 Praha 2
kultura@mestocernosice.cz

Vyřizuje: Mgr. Štefan Fábry
Telefon: 221 982 113
E-mail: stefan.fabry@mestocernosice.cz

Spis. zn.: S-MUCE 215526/2023/OSU/SF
Č. j.: MUCE 225956/2023/OSU/SF

V Praze dne 21.12. 2023

Dle rozdělovníku

Stanovisko orgánu státní památkové péče

Věc: návrh na stavbu – rekonstrukce mostů ev. č. 105-008 a 105-009 přes řeku Sázavu na komunikaci II/105 v obci Kamenný Přívoz v kat. ú. Kamenný Přívoz

Městský úřad Černošice, Podskalská 19, Praha 2, jako orgán státní památkové péče v přenesené působnosti věcně příslušný podle ustanovení § 29 odst. 2, písm. e) zákona č. 20/1987 Sb., o státní památkové péči, ve znění pozdějších předpisů, a místně příslušný podle zákona č. 314/2002 Sb., o stanovení obcí s pověřeným obecním úřadem a stanovení obcí s rozšířenou působností, na základě žádosti ze dne 24.11.2023, o vyjádření k návrhu na stavbu – rekonstrukce mostů ev. č. 105-008 a 105-009 přes řeku Sázavu na komunikaci II/105 v obci Kamenný Přívoz v kat. ú. Kamenný Přívoz sděluje, že záměr, který se má uskutečnit dle předložené žádosti, se nachází mimo území s památkovou ochranou a z hlediska státní památkové péče nejsou k jeho realizaci připomínky.

Mgr. Štefan F á b r y
oprávněná úřední osoba

Rozdělovník:

Pontex, s.r.o., Bezová 1658/1, 14700 Praha 4 (datovou schránkou)





Krajská správa a údržba silnic Středočeského kraje, příspěvková organizace, IČ 00066001,
150 21 PRAHA 5, Zborovská 11

Pontex, spol. s r.o.
Bezová 1658/1
147 00 Praha

V Praze dne 4. 11. 2023

Projekt: II/105 Kamenný Přívoz, mosty ev. č. 105-008 a 105-009 přes řeku Sázavu v obci Kamenný Přívoz

Věc: Souhlas s projektovou dokumentací ve stupni DUSP v rámci projektu „II/105 Kamenný Přívoz, mosty ev. č. 105-008 a 105-009 přes řeku Sázavu v obci Kamenný Přívoz“ za správce komunikace

Krajská správa a údržba silnic Středočeského kraje, jako správce komunikace II/105 a mostů ev. č. 105-008 a 105-009 **souhlasí** s akcí a zpracovanou projektovou dokumentací ve stupni DUSP v rámci projektu „II/105 Kamenný Přívoz, mosty ev. č. 105-008 a 105-009 přes řeku Sázavu v obci Kamenný Přívoz.“ Projekt vypracovala společnost Pontex, s.r.o.

Martin Voříšek
Projektový manažer



Tel.: 702 266 228
E-mail: martin.vorisek@ksus.cz
Krajská správa a údržba silnic Středočeského kraje,
příspěvková organizace
Zborovská 11, 150 21 Praha 5
IČ: 00066001
Kancelář: Praha
www.ksus.cz



POVODÍ VLTAVY

Povodí Vltavy, státní podnik
závod Dolní Vltava
Grafická 36
150 21 Praha 5

TEL.: 257 099 111
FAX: 257 313 522

BANKOVNÍ SPOJENÍ:
KOMERČNÍ BANKA, a.s. PRAHA 5
č.ú.: 31632051/0100

Pontex, spol. s r.o.
Bezová 1658/1
147 00 Praha 4

VÁŠ DOPIS ZNAČKY/ZE DNE
PX6259/2023/DTo / 23.11.2023

NAŠE ZNAČKA
PVL-63/2024/240-Do

VYŘIZUJE/LINKA
Ing. Zuzana Dobešová / 227
zuzana.dobesova@pvl.cz
Ing. David Chlumský / 720808551

DATUM
14. 2. 2024

„II/105 Kamenný Přívoz, mosty ev. č. 105-008 a 105-009 přes řeku Sázavu v obci Kamenný Přívoz“, k.ú. Kamenný Přívoz

- I. stanovisko správce povodí
- II. vyjádření správce vodního toku

k.ú.: Kamenný Přívoz

ORP: Černošice

kraj: Středočeský

ČHP: 1-09-03-1790-0-00

HGR: 6320 (základní)

útvár povrchových vod: DVL_0720 Sázava od toku Nučický potok po ústí do toku Vltava

útvár podzemních vod - základní: 63204 Krystalinikum v povodí Střední Vltavy - severní část Dolní Vltava

oblast s významným povodňovým rizikem: DVL 03-01

Státní podnik Povodí Vltavy obdržel dne 24. 11. 2023 Vaši žádost o stanovisko k projektové dokumentaci stavby „II/105 Kamenný Přívoz, mosty ev. č. 105-008 a 105-009 přes řeku Sázavu v obci Kamenný Přívoz“ v k.ú. Kamenný Přívoz, zpracovatel společnost PONTEX spol. s r.o. – hlavní inženýr projektu Ing. Pavel Hrdina ČKAIT ID00 0012819 (č. zak. 2030700, září 2023), jako podklad pro společné povolení stavby. Investorem je Středočeský kraj, Zborovská 81/11, 150 21 Praha 5.

Předmětem projektové dokumentace je rekonstrukce stávajícího soumostí přes řeku Sázavu a cestu v obci Kamenný Přívoz a úprava přilehlých stykových křižovatek. Komplexní rekonstrukce mostu ev. č. 105-008 bude řešena úplnou náhradou mostu, neboť již nevyhovuje prostorově a má nízkou zatížitelnost. Most ev. č. 105-009 je v havarijním stavu, bude provedena jeho demolice a náhrada novým mostním objektem. Stavbou dotčené pozemky jsou podrobně popsány v projektové dokumentaci.

Členění stavby:

SO 000 Objekty přípravy území

SO 001 Demolice mostu 105-009

SO 100 Objekty pozemních komunikací

SO 101 Silnice II/105

SO 134 Chodníky a Vjezdy

SO 180 Přečhodné dopravní značení

SO 190 Trvalé dopravní značení

SO 200 Mostní objekty a zdi



Povodí Vltavy, státní podnik - zápis v obchodním rejstříku: Městský soud v Praze, oddíl A, vložka 43594

Obchodní firma: Povodí Vltavy, státní podnik
Sídlo: Holečkova 3178/8, Smíchov, 150 00 Praha 5

IČO: 70889953

SO 201 Most ev. č. 105-009 přes Sázavu

SO 202 Most ev. č. 105-008

SO 211 Zajištění opěrné zdi 2

SO 212 Opěrná zeď 3

SO 220 Provizorní lávka pro pěší

SO 300 Vodohospodářské objekty

SO 301 Dešťová kanalizace

SO 400 Elektro a sdělovací objekty

SO 401 Veřejné osvětlení

SO 402 Přeložka Cetin

SO 403 Přeložka kabelu ČEZd

SO 800 Objekty úpravy území

SO 801 Vegetační úpravy

Rekonstrukce mostu ev. č. 105-009 přes Sázavu využívá základových konstrukcí opěr původního mostu a stávající pilíř. Nosnou konstrukci nového mostu tvoří sprážená ocelobetonová konstrukce z ocelových nosníků a spráhující desky. Sprážená ocelobetonová konstrukce má dvě pole o rozpětích 2x 45,3 m.

Most ev. č. 105-008 převádí silnici II/106 přes chodník pro pěší. Nová mostní konstrukce je navržena jako uzavřená rámová konstrukce o kolmé světlosti 3,50 m, kolmá šířka je 9,44 m. Rámová konstrukce bude provedena z monolitického železobetonu.

Provizorní lávka pro pěší (objekt SO 220) v ř. km 11,090 má zajistit neomezený přístup obyvatel po dobu stavebních prací na objektu SO 201 (Most ev. č. 105-009 přes Sázavu).

Odvodnění na vozovce je zajištěno příčným a podélným sklonem do nově navržených uličních vpustí, které jsou zaústěny do nové kanalizace (SO 301). Předmětem stavebního objektu dešťová kanalizace je přeložka a stavební úprava dešťové kanalizace pro odvodnění silnice II/105.

Most ev. č. 105-009 kříží významný vodní tok Sázava IDVT 10100005 v ř. km 11,176, který je ve správě Povodí Vltavy, státní podnik. Stavba bude probíhat v záplavovém území Q_{100} i v aktivní zóně záplavového území tohoto významného vodního toku. Záplavové území stanovil v úseku ř.km 2,500 - 119,117 KÚ Středočeského kraje pod č.j. 119473/2021/KUSK s platností od 27. 9. 2021.

Stavba se dle Plánu pro zvládání povodňových rizik v povodí Labe nachází převážně v území s vysokým povodňovým ohrožením.

Stavbou bude dotčen pozemek p.č. 690 v k.ú. Kamenný Přívoz, ke kterému má Povodí Vltavy, státní podnik, právo hospodařit. Ve zmíněném úseku evidujeme břehové opevnění DHMP00020402 a DHMP00020410.

Hladiny velkých vod (výškový systém Bpv.):

- 11,175 ř.km hladina při $Q_5 = 226,23$; $Q_{20} = 226,91$; $Q_{100} = 227,65$ m n.m.

- 11,180 ř.km hladina při $Q_5 = 226,27$; $Q_{20} = 226,94$; $Q_{100} = 227,67$ m n.m.



Stavba se nachází mimo ochranné pásmo vodních zdrojů.

Vzhledem k charakteru stavby lze předpokládat, že stavbou nedojde k významnému ovlivnění stavu vodních útvarů.

I.

Na základě ustanovení § 54 odst. 4 zákona č. 254/2001 Sb., o vodách a o změně některých zákonů (vodní zákon) ve znění pozdějších předpisů, vyhlášky Ministerstva zemědělství č. 183/2018 Sb., o náležitostech rozhodnutí a dalších opatření vodoprávního úřadu a o dokladech předkládaných vodoprávnímu úřadu, ve znění pozdějších předpisů, vydává Povodí Vltavy, státní podnik, jako příslušný správce povodí v dílčím povodí Dolní Vltavy k předloženému záměru následující

stanovisko:

A. Z hlediska zájmů daných Národním plánem povodí Labe a Plánem dílčího povodí Dolní Vltavy (ustanovení §24 až §26 vodního zákona) je uvedený záměr možný, protože lze předpokládat, že záměrem nedojde ke zhoršení chemického stavu a ekologického stavu dotčeného vodního útvaru povrchových vod a chemického a kvantitativního stavu útvaru podzemních vod, a že nebude znemožněno dosažení jejich dobrého stavu.

Toto hodnocení vychází z posouzení souladu daného záměru s výše uvedenými platnými dokumenty.

B. Z hlediska zájmů daných Plánem pro zvládání povodňových rizik v povodí Labe je uvedený záměr možný.

C. Z hlediska dalších zájmů daných vodním zákonem souhlasíme s projektovou dokumentací stavby „II/105 Kamenný Přívoz, mosty ev. č. 105-008 a 105-009 přes řeku Sázavu v obci Kamenný Přívoz“ v k.ú. Kamenný Přívoz za předpokladu splnění dále uvedených podmínek:

- 1) Stavební činností nebude ohrožena jakost povrchových nebo podzemních vod zejména závadnými látkami podle ustanovení § 39 vodního zákona. Na stavbě budou prostředky pro zneškodnění případné havárie.
- 2) Odpady ze stavby budou likvidovány v souladu se zákonem o odpadech č. 541/2020 Sb. ve znění pozdějších předpisů.
- 3) Před zahájením stavby nám bude k odsouhlasení předložen povodňový a havarijný plán stavby.

Toto stanovisko správce povodí platí dva roky ode dne jeho vydání.

II.

Jako správce významného vodního toku Sázava IDVT 10100005 a jako subjekt s právem hospodařit k dotčenému pozemku ve vlastnictví státu parc. č. 690 v k.ú. Kamenný Přívoz vydává Povodí Vltavy, státní podnik, k dané věci jako účastník řízení následující

vyjádření:

Souhlasíme s uvedeným záměrem za předpokladu splnění následujících podmínek:

- 1) Pro stavbu mostu 105-009 bude dodržena podmínka volné výšky min. 2 metry mezi umístěním nosných konstrukcí a hladinou Q_{100} .
- 2) Bude dodržena podmínka umístění provizorní lávky pro pěší nad úroveň Q_{100} .
- 3) Okolo založení pilířů provizorního mostu bude provedeno dočasné pažení ze štětovnic z důvodu zabezpečení stavby proti průchodům velkých vod.



- 4) Na pilíři mostu (p.č.115) bude zachován limnigraf a vodočetná lať. Záležitost stavby bude projednána s jeho správcem (obec Hradištko).
- 5) Po dokončení hlavních prací na mostu 105-009 doporučujeme obnovit těžký kamenný zához okolo pilíře mostu.
- 6) Upozorňujeme, že dle TPE se most ev.č. 105-009 se nachází v ř.km 11,176 (v DUSP uveden ř.km 10,99) a plánovaná provizorní lávka pro pěší v ř.km 11,090.
- 7) Během bouracích i stavebních prací bude zamezeno spadu materiálu do koryta vodního toku. Případný materiál, který se vlivem stavby dostane do koryta bude odstraněn zhotovitelem (např. štěrkový podsyp pro provizorní podpory apod.)
- 8) Zařízení staveniště, parkování stavební a dopravní techniky po pracovní době budou situovány mimo aktivní zónu záplavového území.
- 9) V aktivní zóně záplavového území nebude skladován výkopek, stavební, ani jiný odplavitelný materiál.
- 10) Tankování techniky pohonnými hmotami a doplňování provozních kapalin bude prováděno tak, aby nedocházelo k únikům a následnému ohrožení kvality vod, mimo záplavové území.
- 11) Terén na pozemcích sousedících s korytem vodního toku bude po dokončení stavby uveden do původního stavu.
- 12) Veškerá dřevní hmota skácených stromů bude zpracována a odvezena zhotovitelem.
- 13) V případě poškození břehových opevnění (majetek PVL) požadujeme uvést stavby do původního, nebo patřičného stavu.
- 14) Odvodnění mostu a přilehlých úseků silnice bude provedeno tak, aby nedocházelo ke škodám na korytě toku a přilehlých pozemcích. Vyústění do koryta Sázavy zůstane ve vlastnictví a správě investora mostu včetně řádné údržby a případných oprav.
- 15) Během vodácké sezóny požadujeme osazení viditelných cedulí upozorňujících vodáky na probíhající stavbu včetně navedení k nejvhodnějšímu místu proplutí. Tato upozornění aktualizovat v průběhu stavby s ohledem na probíhající etapy výstavby. Stejně tak požadujeme informování veřejnosti o tomto omezení prostřednictvím vodáckých serverů (např. raft.cz) a informování vodáckých půjčoven na Sázavě.
- 16) Zhotovitel stavby bude průběžně sledovat vodní stavy a bude ve spojení s povodňovou komisí obce Kamenný Přívoz a obce s rozšířenou působností Černošice.
- 17) Zahájení a ukončení stavby nám bude předem oznámeno a budeme přizváni ke všem jednáním týkajícím se našich zájmů – úsekový technik Ing. David Chlumský (tel. 720 808 551, david.chlumsky@pvl.cz)

Povodí Vltavy, státní podnik, neodpovídá za případné škody způsobené průchodem velkých vod.

- 18) Stavebník vyzve Povodí Vltavy, státní podnik, k uzavření smluvního vztahu, kterým budou sjednány podmínky pro umístění a užívání stavby na pozemku v právu hospodařit Povodí Vltavy, státní podnik a tento smluvní vztah bude uzavřen do vydání rozhodnutí o provedení stavby.
- 19) Výzva k uzavření smluvního vztahu doložená situací, seznamem skutečně dotčených pozemků v právu hospodařit Povodí Vltavy, státní podnik, zákresem záboru do katastrální mapy (pokud je zábor pozemku po dobu výstavby odlišný od záboru trvalého charakteru (i služebnost), tak je třeba uvést rozsah **obou** záborů a zábor je nutno uvést včetně vyznačení případného umístění zařízení staveniště a včetně meziskládky vytěžené zeminy), výměrou záboru v m² s uvedením staveb a objektů na něm umístěných, termínem zahájení a ukončení prací na pozemku, platným stanoviskem a dále dle stanoviska, bude doručena v dostatečném časovém předstihu na Povodí Vltavy, státní podnik, závod



Dolní Vltava, majetkové oddělení, Grafická 36, 150 21 Praha 5 nebo na e-mailovou adresu „podatelna@pvl.cz“.

20) S ohledem na velikost dočasného záboru a délku jeho trvání bude dále uzavřen příslušný smluvní vztah na užívání pozemku po dobu stavby, a to do vydání rozhodnutí/opatření o provedení stavby.

Potvrzení situace/PD je možné od správce toku získat na základě či v rámci uzavírání smluvního vztahu.

Toto vyjádření není konečným návrhem na způsob a podmínky majetkoprávního vypořádání stavbou dotčeného majetku v právu hospodařit Povodí Vltavy, státní podnik. Povodí Vltavy, státní podnik, bude ještě dále posuzovat, zda a za jakých podmínek má dojít k uzavření jakékoli smlouvy. Vyjádření k výzvě stavebníka/vlastníka stavby, či následné uzavření jakékoli smlouvy, bude bezvýhradně provedeno písemnou formou, jako nezbytná podmínka pro další užívání pozemků v právu hospodařit Povodí Vltavy, státní podnik.

Ing. Jiří Friedel
ředitel závodu Dolní Vltava

Na vědomí: spis PVL-16862/2023/SP
PS7: Ing. David Chlumský
PS1



Městský úřad Jílové u Prahy

stavební úřad

Masarykovo náměstí 194, 254 01 Jílové u Prahy

Spis.zn.: SZ MJuP/12195/2023/SO/RůM
Č.j.: MJuP/00073/2024
Vyřizuje: Martin Růžička
Tel.: 241 021 972
E-mail: ruzicka@jilove.cz
IDDS: bmwb8if

Jílové u Prahy, dne 15.1.2024



MUJISS01064633

SDĚLENÍ

ZÁVAZNÉ STANOVISKO SOUHLASNÉ A BEZ PODMÍNEK

Stavební úřad Městského úřadu v Jílovém u Prahy, jako stavební úřad příslušný podle § 13 odst. 1 písm. d/ a e/ zákona č. 183/2006 Sb., o územním plánování a stavebním řádu (stavební zákon), ve znění pozdějších předpisů (dále jen "stavební zákon"), na základě žádosti ze dne 27.11.2023, kterou podal **Středočeský kraj, IČO 70891095, Zborovská 81/11, 150 00 Praha 5-Smíchov, kterého zastupuje Pontex, spol. s r.o., IČO 40763439, Bezová 1658/1, Praha 4-Braník, 147 00 Praha**, o vydání závazného stanoviska k záměru „**II/105 Kamenný Přívoz, mosty ev. č. 105-008 a 105-009 přes řeku Sázavu v obci Kamenný Přívoz**“ na pozemcích st. 10, 115, parc. č. 43, 12/3, 15, 17/3, 44/1, 44/2, 44/3, 408, 409/1, 410, 411, 412/2, 414/3, 414/8, 414/9, 414/11, 414/17, 642/2, 657, 673/1, 673/2, 690, 699, 713, 732/2, 734, 751 v katastrálním území Kamenný Přívoz, pro vydání společného povolení souboru staveb, podle § 94j odst. 2 stavebního zákona, § 149 odst. 1 a § 136 zákona č. 500/2004 Sb., správní řád (dále jen "správní řád"), ve znění pozdějších předpisů, jež obsahuje stavby vedlejší a to SO 401 Veřejné osvětlení, SO 402 Přeložka Cetin, SO 403 Přeložka kabelu ČEZ, podle ustanovení § 154 správního řádu, **sděluje:**

Stavební úřad Městského úřadu v Jílovém u Prahy má vydat závazné stanovisko podle § 149 odst. 4 správního řádu bez zbytečného odkladu, nejpozději do 30 dnů ode dne, kdy byl o vydání závazného stanoviska požádán. V případě výzvy k doplnění, do 30 dnů ode dne odstranění vad žádosti.

Závazné stanovisko stavebního úřadu k výše uvedenému záměru staveb vedlejších – SO 401 Veřejné osvětlení, SO 402 Přeložka Cetin, SO 403 Přeložka kabelu ČEZ, nebylo vydáno ve lhůtě pro jeho vydání, **proto se podle § 4 odst. 9 stavebního zákona považuje za souhlasné a bez podmínek.**

Martin Růžička
referent stavebního úřadu
oprávněná úřední osoba
otisk úředního razítka

Přílohy:

katastrální situační výkres C.2

Obdrží:

žadatel - na dodejky

Pontex, spol. s r.o., IDDS: nrpt3sn

sídlo: Bezová č.p. 1658/1, Praha 4-Braník, 147 00 Praha 47

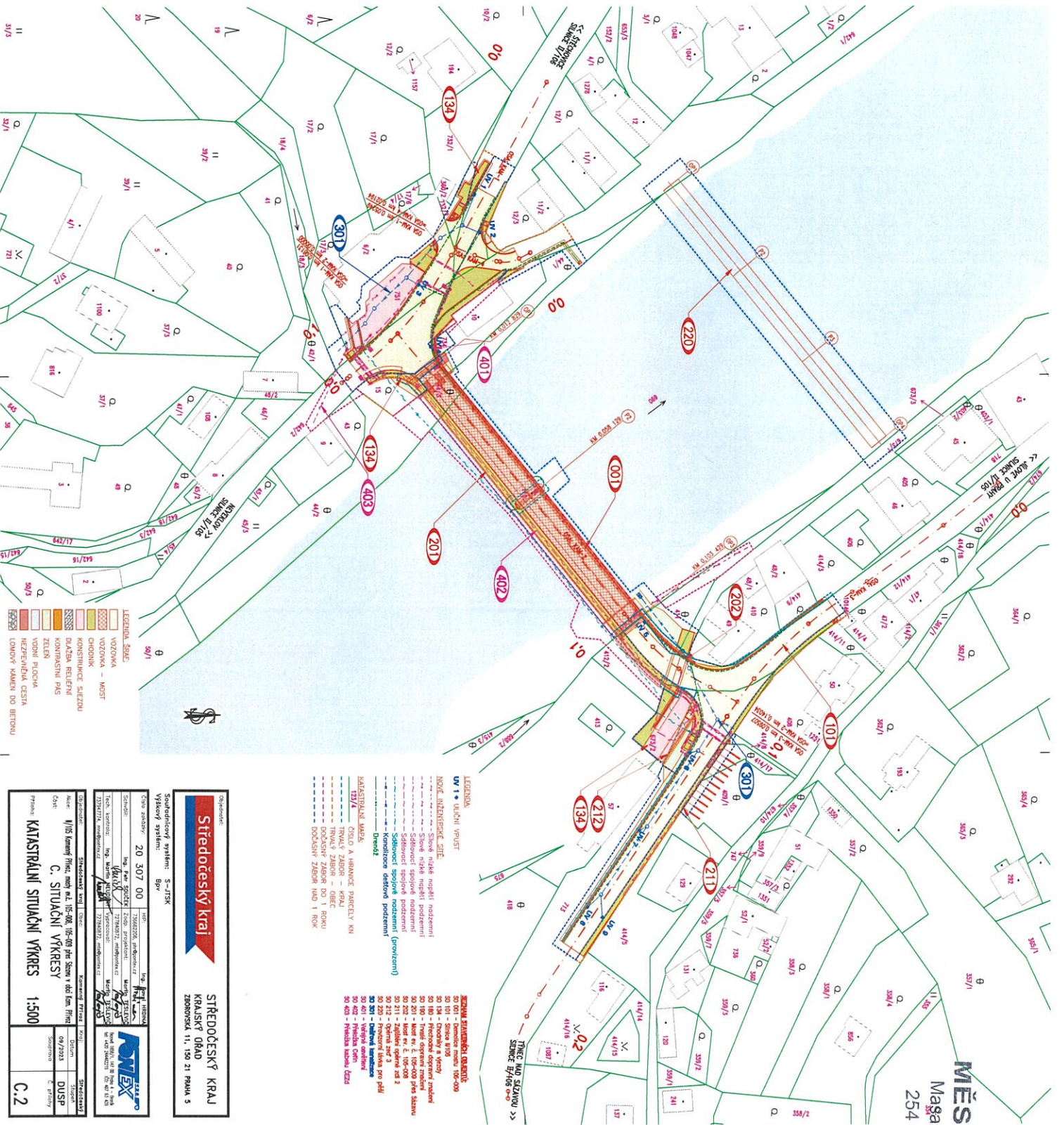
zastoupení pro: Středočeský kraj, Zborovská 81/11, 150 00 Praha 5-Smíchov

stavební úřad příslušný k povolení souboru staveb - na vědomí

Městský úřad Černošice, SÚ - Odd. dopravy a správy komunikací, IDDS: u46bwy4

sídlo: Podskalská č.p. 1290/19, 120 00 Praha 2

Spis SÚ



MĚSTSKÝ ÚŘAD
 Masarykovo náměstí 194
 254 01 Jilové u Prahy (9)

[Handwritten signature]

S2 novp/12.151/2024/RO
 č.j. 000/00023/2024

- LEGENDA**
 LV 1 - ULIČNÍ VPUŠT
 NOVÉ ZÁKLADNÍ ÚZEMÍ
 - Sírove nízko napětí podzemní
 - Sírove nízké napětí podzemní
 - Sírove vysoké napětí podzemní
 - Sdílné vedení sítě podzemní
 - Sdílné vedení sítě nadzemní (gizolovaně)
 - Kondenzát odtokové podzemní
 - Drenáž
 KANALIZAČNÍ ÚJAZDY
 - ÚJAZDA A HRAŇČNÉ PRAČENÍ KN
 - TRVALÝ ZABOR - KRAJ
 - TRVALÝ ZABOR - OPEC
 - DOČASNÝ ZABOR DO 1 ROKU
 - DOČASNÝ ZABOR NA 1 ROK
- SÍŤOVÁ STAVĚNÍ ČÍSLOVÁNÍ**
 50 01 - Doprava vody 100-000
 50 10 - Síťová voda
 50 11 - Plyn
 50 12 - Plynový potrubí
 50 13 - Tepelný izolovaný potrubí
 50 14 - Sít' odpadních vod
 50 20 - Kanál - most ev. < 100-000 přes stávanou
 50 21 - Kanál - most ev. > 100-000 přes stávanou
 50 211 - Základní optický sdíl 2
 50 212 - Základní optický sdíl 3
 50 220 - Převodník lina pro peří
 50 401 - Vodní odtok
 50 402 - Převodník
 50 403 - Převodník beton, čtver.

Objekt: **Středočeský kraj**
 STŘEDOČESKÝ KRAJ
 KRAJSKÝ ÚŘAD
 ZBOROVSKÁ 11, 150 21 PRAHA 5

Soudadivový systém: S-7/5K
 Výškový systém: Biv

Číslo záznamu: 20 307 00
 Jednání: 1
 Číslo listu: 09/2024
 Datum: 09/2024
 Stupeň: DUSP
 Přehled: KATASTRALNÍ SITUAČNÍ VÝKRES 1:500
 C.2

OTVŘENÉ:
 Středověký kraj (stavba)
 Místní úřad, masarykovo náměstí 194, 254 01 Jilové u Prahy (9)
 Účel: C. SITUAČNÍ VÝKRESY
 Přehled: KATASTRALNÍ SITUAČNÍ VÝKRES 1:500

STAVBA:
 Místa: Středočeský kraj
 Místo: Jilové u Prahy (9)
 Účel: C. SITUAČNÍ VÝKRESY
 Přehled: KATASTRALNÍ SITUAČNÍ VÝKRES 1:500

PROJEKTOVÝ ÚSTŘEDÍ:
 Místo: Středočeský kraj
 Místo: Jilové u Prahy (9)
 Účel: C. SITUAČNÍ VÝKRESY
 Přehled: KATASTRALNÍ SITUAČNÍ VÝKRES 1:500

PROJEKTOVÝ ÚSTŘEDÍ:
 Místo: Středočeský kraj
 Místo: Jilové u Prahy (9)
 Účel: C. SITUAČNÍ VÝKRESY
 Přehled: KATASTRALNÍ SITUAČNÍ VÝKRES 1:500



Městský úřad Černošice
odbor územního plánování
Karlštejská 259
252 28 Černošice

Spis. ZN.
Naše č.j./Vaše č.j.
vyřizuje:
tel./e-mail:

S-MUCE 215251/2023/OUP/PBa/KamP
MUCE 233010/2023 OUP
Bc. Petr Barák, kancelář č. 3.03
221 982 545/petr.barak@mestocernosice.cz

V Černošicích dne 18. 12. 2023

ZÁVAZNÉ STANOVISKO

Městský úřad Černošice, odbor územního plánování (dále jen „orgán územního plánování“) jako orgán územního plánování příslušný podle § 6 odst. 1 písm. e) zákona č. 183/2006 Sb., o územním plánování a stavebním řádu (dále jen "stavební zákon"), přezkoumal podle § 96b odst. 3 stavebního zákona záměr:

odstranění částí mostních objektů (mosty č. 105-008 a č. 105-009) a nahrazení mostních objektů novou konstrukcí včetně navazujících úprav komunikace a umístění provizorní lávky, zpevněných ploch a veřejného osvětlení na pozemcích parc. č. st. 10, st. 115, 43, 12/3, 15, 17/3, 44/1, 44/2, 44/3, 408, 409/1, 410, 411, 412/2, 414/3, 414/8, 414/9, 414/11, 414/17, 642/2, 657, 673/1, 673/2, 690, 699, 713, 732/2, 734 a 751 v k. ú. Kamenný Přívoz, obec Kamenný Přívoz (dále jen „záměr“).

Orgán územního plánování po posouzení záměru z hlediska souladu s politikou územního rozvoje, s územně plánovací dokumentací a z hlediska uplatňování cílů a úkolů územního plánování stanoví, že **záměr je přípustný.**

Odůvodnění:

Žádost o vydání závazného stanoviska k výše uvedenému záměru podal dne 24. 11. 2023 Krajský úřad Středočeského kraje, IČ 70891095, sídlem Zborovská č. p. 81/11, 150 00 Praha 5 – Smíchov, kterou zastupuje společnost Pontex, spol. s r.o., IČ 40763439, sídlem Bezová č. p. 1658/1, 147 00 Praha 4 - Braník (dále jen "žadatel").

Podklady pro vydání závazného stanoviska:

- Projektová dokumentace z 09/2023, zodpovědný projektant Ing. Pavel Hrdina, číslo autorizace ČKAIT 40763439
- Politika územního rozvoje České republiky (dále jen „PÚR“), ve znění pozdějších aktualizací
- Zásady územního rozvoje Středočeského kraje (dále jen „ZÚR“), vydané usnesením č. 4-20/2011/ZK, které nabyly účinnosti dne 22. února 2012, ve znění účinných aktualizací
- Územní plán obce Kamenný Přívoz schválený v roce 1998 (vydaný 15. 7. 1998 obecně závaznou vyhláškou č. 3/1998, která nabyla účinnosti 1. 8. 1998), ve znění pozdější změny č. 1 (vydané 20. 9. 2006 obecně závaznou vyhláškou č. 1/2006), změny č. 2 (vydané 31. 3. 2010 opatřením obecné povahy, které nabylo účinnosti 16. 4. 2010), změny č. 3 (vydané 27. 6. 2011 opatřením obecné povahy č. 1/2011, které nabylo účinnosti 15. 7. 2011) a změny č. 4 (vydané 26. 6. 2013 opatřením obecné povahy, které nabylo účinnosti 16. 7. 2013), (dále jen „územní plán“)
- Územně analytické podklady ORP Černošice v aktualizovaném znění

Popis záměru:

Záměrem je dle předložené projektové dokumentace odstranění mostního objektu (mosty č. 105-008 a č. 105-009), nahrazení mostního objektu novou konstrukcí a úpravy komunikace včetně umístění provizorní lávky, zpevněných ploch, opěrných zdí a veřejného osvětlení

na pozemcích parc. č. st. 10, st. 115, 43, 12/3, 15, 17/3, 44/1, 44/2, 44/3, 408, 409/1, 410, 411, 412/2, 414/3, 414/8, 414/9, 414/11, 414/17, 642/2, 657, 673/1, 673/2, 690, 699, 713, 732/2, 734 a 751 v k. ú. Kamenný Přívoz.

Stavba je rozdělena do jednotlivých dílčích činností. Současná mostní konstrukce složená z ocelových a betonových konstrukcí bude odstraněna a v rámci záměru umístěna nová. Umístění nových nosných konstrukcí využívá základových konstrukcí opěr původního mostu a stávající pilíř. Nosnou konstrukci nového mostu tvoří spřažená ocelobetonová konstrukce z ocelových nosníků a spřahující desky. Nová mostní konstrukce je navržena jako uzavřená rámová konstrukce o kolmé světlosti 3,50 m, kolmá šířka je 9,44 m. Rámová konstrukce bude provedena z monolitického železobetonu. Na obou stranách v části záměru bude dodatečně provedeno rozšíření mostovky železobetonovou deskou.

Záměr dále řeší zajištění 2 opěrných zdí. Záměr u opěrné zdi 2 (SO 211) řeší zajištění stability opěrné zdi, zejména na pozemcích parc. č. 414/17 a 409/1 v k. ú. Kamenný Přívoz. Opěrná zeď je v nejvyšším místě cca 7,5 m vysoká, její délka je cca 22,5 m. Opěrná zeď 3 (SO 212) je založena plošně, šířka základu je 3,3 m, výška 0,8 m. Předmětem stavebního objektu je zajištění svahu podél silnice II/106 a na pozemku parc. č. 713 v k. ú. Kamenný Přívoz.

Předmětem záměru je také umístění provizorní lávky pro pěší severozápadním směrem, spojující oba břehy Sázavy. Lávka zajišťuje možnost přechodu přes řeku po dobu stavebních prací na objektu. Celkové rozpětí mostu je cca 91,5 m, výška nosníků není uvedena. Šířka pochozí plochy na mostě je 3,3 m, mezi nosníky min. 3,4 m. Celková šířka mostu je cca 4 m.

Součástí záměru je i úprava stávajících křižovatek v okolí soumostí, které jsou záměrem rozšířeny, tak aby byl zajištěn obousměrný průjezd přes most. Dojde ke kompletní úpravě křižovatek, včetně úpravy rozsahu komunikace a zpevněných ploch. Předmětem stavebního objektu je návrh pravostranného chodníku šířky 2,0 m a jednotlivých dotčených vjezdů do objektů a na pozemky. V rámci výstavby chodníku se předpokládá mj. zřízení míst pro přecházení, přeložka dešťové kanalizace a umístění veřejného osvětlení.

Orgán územního plánování posoudil podle § 96b odst. 1 stavebního zákona záměr a shledal, že vyvolává změnu v území. Orgán územního plánování přezkoumal výše uvedený záměr podle § 96b odst. 3 stavebního zákona, zda je přípustný z hlediska souladu s politikou územního rozvoje a územně plánovací dokumentací a z hlediska uplatňování cílů a úkolů územního plánování, či nikoliv.

Politika územního rozvoje České republiky ani nadřazená územně plánovací dokumentace, ZÚR nevynechávají na dotčených pozemcích žádný záměr, který by byl s navrhovaným záměrem v rozporu.

Úplná aktualizace územně analytických podkladů (ÚAP) ORP Černošice eviduje na dotčených pozemcích v k. ú. Kamenný Přívoz silnice II. a III. třídy a místní komunikace včetně ochranného pásma, vedení elektrizační sítě včetně ochranného pásma, vedení komunikační sítě včetně ochranného pásma, ochranné pásma elektrické stanice, NATURA 2000 – evropsky významná lokalita, území s archeologickými nálezy I. a III. kategorie – středověké a novověké jádro obce Kamenný Přívoz, vzdálenost 50 m od okraje lesního pozemku, oblast krajinného rázu Střední Povltaví, architektonicky nebo urbanisticky cenné stavby – jádro obce, území ohrožené zvláštními povodněmi a aktivní zóna záplavového území.

Pozemky parc. č. st. 10, 43, 12/3, 408, 409/1, 410, 412/2, 414/3, 414/9, 414/11, 673/2, 734 a části pozemků parc. č. 15 a 751 v k. ú. Kamenný Přívoz se podle Hlavního výkresu územního plánu nachází v zastavěném území jako součást stabilizované plochy s rozdílným způsobem využití **Bydlení – převládající funkce**.

Pozemky parc. č. st. 115, 44/3, 657 a části pozemků parc. č. 15, 642/2 a 699 v k. ú. Kamenný Přívoz se podle Hlavního výkresu územního plánu nachází částečně v zastavěném území a částečně v nezastavěném území jako součást ploch veřejných prostranství se specifikací **Silnice II. třídy**.

Pozemky parc. č. 17/3, 44/1, 44/2, 411, 414/8, 414/17, 673/1, 713 a části pozemků 642/2, 699, 732/2 a 751 v k. ú. Kamenný Přívoz se podle Hlavního výkresu územního plánu nachází v zastavěném území jako součást ploch veřejných prostranství se specifikací **Pozemní komunikace a veřejná prostranství**.

Pozemek parc. č. 690 v k. ú. Kamenný Přívoz se podle Hlavního výkresu územního plánu nachází v nezastavěném území jako součást plochy s rozdílným způsobem využití **Vodní plochy**.

Pro uvedené funkční plochy textová část územního plánu stanovuje:

Bydlení – převládající funkce

Charakteristika:

- V intravilánu stávající obce současný stav.

Využití území:

Dominantní funkce:

- Bydlení ve formě rodinných domů.

Podmínečně přípustná funkce:

- Provozovny drobných služeb nenarušujících svým provozem okolní bydlení (např. ordinace, drobné prodejny a dílny s nehlukným provozem) a menší objekty pro komerční rekreaci a související služby (penzion, turistická ubytovna, půjčovna turistických potřeb - např. kol apod.) v případě, že každá parcela bude mít především obytnou funkci.

Stavební podmínky pro objekty určené k bydlení

Kromě limitujících faktorů uvedených v odst. 3.1 (členění ploch, obecné zásady) pro jednotlivé funkční zóny jsou dány celkové podmínky platné pro zástavbu ve všech zónách zahrnujících trvalé i přechodné bydlení (plochy: Bydlení – čistě obytná funkce, Bydlení – převažující funkce, Chatová zástavba – zóna A, Chatová zástavba – zóna B):

- Velikost parcel musí být minimálně 800 m², doporučená velikost je 1000 až 1600 m².
- Zastavěnost parcely nesmí překročit 25 %.
- U nové zástavby je třeba řešit likvidaci srážkových vod vsakem, akumulací, vodními příkopy nebo trubním odvodem.
- Stávající rozptýlená zeleň s protierozní funkcí bude zachována, nebudou prováděny terénní úpravy strží.
- Výstavba by měla navazovat na stávající zástavbu.
- Objekty ve všech zónách mohou být podsklepené, smějí mít maximálně 2 nadzemní podlaží a podkroví.
- Stavby by mít venkovský charakter a používat přírodní stavební materiály.
- Nové objekty a bývalé chaty rekonstruované na rodinné domy musí být napojeny na veřejný vodovod a kanalizaci, v případě, že kanalizace či její část nebude v době výstavby v provozu, může příslušný stavební úřad povolit provizorní odvádění splaškových vod do domovní čistírny a jímání vyčištěné vody a její využití či odvoz, event. žumpy.
- Pro již oddělené parcely v zastavěném území, zapsané ke dni vydání změny č. 3 (tj. ke dni 27. 6. 2011) v katastru nemovitostí, se vypouští limit min. velikosti stavebního pozemku 800 m² za předpokladu, že plocha zahrnující zastavěnou plochu všemi stavbami a zpevněné plochy nepřekročí v součtu 30 % plochy pozemku.
- U lokality Z4-1 se stanovuje podmíněně přípustné využití u nové zástavby pro bydlení až na základě prokázání splnění hygienických limitů hluku.
- Pro stávající stavby pro rekreaci, které jsou umístěny v plochách pro bydlení, lze provádět změny dokončené stavby, kterou se rozumí stavební úprava, nástavba nebo přístavba.

Veřejná prostranství

nemají v územním plánu stanovené regulativy, ale lze vycházet z obecné definice uvedené v § 7 vyhlášky č. 501/2006 o obecných požadavcích na využívání území: plochy veřejných prostranství se obvykle samostatně vymezují za účelem zajištění podmínek pro přiměřené umístění, rozsah a dostupnost pozemků veřejných prostranství a k zajištění podmínek pro jejich užívání v souladu s jejich významem a účelem. Plochy veřejných prostranství zahrnují zpravidla stávající a navrhované pozemky jednotlivých druhů veřejných prostranství a další pozemky související dopravní a technické infrastruktury a občanského vybavení, slučitelné s účelem veřejných prostranství.

Vodní plochy

Charakteristika:

- Jedná se o umělé nádrže a trvalé nebo občasné vodoteče. Sázava je využívána zejména pro vodácký sport, vzhledem k průběhu biokoridoru se značným regionálním a nadregionálním významem po břehu řeky, který je chatovou zástavbou značně narušen, se nepočítá s budováním rekreačních či sportovních zařízení v návaznosti na řeku. Ochranné pásmo vodních toků je 20 m.

Využití území:

Dominantní funkce:

- Umělé nádrže a trvalé nebo občasné vodoteče. Stávající nádrž v Hostěradicích slouží jako požární.

Podmínečně přípustná funkce:

- Rekreační funkce řeky Sázavy (vodácký sport).

Posouzení záměru:

Záměrem jsou dle předložené projektové dokumentace úpravy mostní konstrukce (částečné odstranění a nahrazení konstrukcemi novými) včetně souvisejících úprav veřejného prostranství v blízkém okolí mostu (mj. úprava křižovatek, umístění chodníků, umístění provizorní lávky, přeložky inženýrských sítí). Podle předložené projektové dokumentace jde o rekonstrukci stávající komunikace a mostních objektů, jejíž účel zůstane zachován. Stavebně technický stav mostních objektů a komunikace je dle provedené diagnostiky nevyhovující. Tento stav by mohl mít negativní vliv na bezpečnost provozu na pozemních komunikacích, a proto je nutné komunikaci a mostní objekty zrekonstruovat.

Převážná část záměru se nachází jako součást ploch veřejných prostranství se specifikací Silnice II. třídy a Pozemní komunikace a veřejná prostranství. V případě zásahu záměru do ploch Bydlení – převládající funkce se jedná především o drobný trvalý nebo dočasný zábor v souvislosti s dílčím záměrem úpravy chodníků a souvisejících vjezdů na pozemky. Navržené plochy veřejných prostranství jsou vymezeny za účelem zajištění podmínek pro dopravní infrastrukturu a k zajištění podmínek pro jejich užívání v souladu s jejich významem a účelem, záměr je tedy v souladu s územním plánem a definicí veřejných prostranství dle § 7 vyhlášky č. 501/2006 o obecných požadavcích na využívání území.

Hlavní část mostu (nad řekou) je umístována v nezastavěném území. Dle § 18 odst. 5 stavebního zákona lze v nezastavěném území v souladu s jeho charakterem umísťovat stavby, zařízení, a jiná opatření pouze pro zemědělství, lesnictví, vodní hospodářství, těžbu nerostů, pro ochranu přírody a krajiny, pro veřejnou dopravní a technickou infrastrukturu, přípojky a účelové komunikace, pro snižování nebezpečí ekologických a přírodních katastrof a pro odstraňování jejich důsledků, a dále taková technická opatření a stavby, které zlepšují podmínky jeho využití pro účely rekreace a cestovního ruchu, například cyklistické stezky, hygienická zařízení, ekologická a informační centra; doplňková funkce bydlení či pobytové rekreace není u uvedených staveb přípustná. Záměrem dochází k rozsáhlým úpravám mostní konstrukce, přes který vede významná veřejná dopravní infrastruktura (silnice II. třídy). Vzhledem k tomu, že se jedná o úpravy dopravní infrastruktury, přičemž účel využívání zůstává zachován, je záměr v souladu s výše uvedeným ustanovením.

Orgán územního plánování zároveň přezkoumal výše uvedený záměr z hlediska uplatňování cílů a úkolů územního plánování daných § 18 a 19 stavebního zákona a zjistil, že záměr respektuje urbanistické požadavky na využívání území se zohledněním charakteru a hodnot území a je v souladu s cíli a úkoly územního plánování.

Z výše uvedených důvodů je záměr přípustný.

Orgán územního plánování upozorňuje:

Vydání závazného stanoviska není podle § 96b stavebního zákona překážkou vydání závazného stanoviska týkajícího se jiného záměru v daném území.

Závazné stanovisko platí 2 roky ode dne vydání.

Platnost závazného stanoviska nelze prodloužit, pokud se změnily podmínky v území.

Závazné stanovisko nepozbývá platnosti, bylo-li na základě žádosti podané v době jeho platnosti vydáno územní rozhodnutí, společné povolení nebo jiné obdobné rozhodnutí podle jiného zákona a toto rozhodnutí nabylo právní moci, byla-li na základě návrhu veřejnoprávní

smlouvy nahrazující územní rozhodnutí nebo společné povolení podaného v době jeho platnosti uzavřena veřejnoprávní smlouva a tato veřejnoprávní smlouva nabyla účinnosti, nebo nabyli-li právních účinků územní souhlas nebo společný územní souhlas anebo souhlas s provedením ohlášeného stavebního záměru vydaný k oznámení stavebního záměru učiněného v době platnosti závazného stanoviska.

Závazné stanovisko neobsahuje posouzení souladu s platnými územními rozhodnutími.

Příloha:

- ověřená část předložené projektové dokumentace

Ing. Jana Chlupsová
referentka odboru územního plánování
"otisk úředního razítka"

Obdrží:

Pontex, spol. s r.o. (Pontex Consulting Engineers, Ltd.), IDDS: nrpt3sn

Na vědomí:

Městský úřad Jílové u Prahy, stavební úřad, IDDS: bmwb8if

Aleš Kozel Elektroslužba

Krhanice 88
257 42
IČO: 40049639
DIČ: CZ6203241275
tel.: 602 268 621

Email: ak@ak-elektro.cz

Pontex, spol. s r.o.

Bezová 1658/1, 147 00 Praha

Ing. Dagmar Tothová

Evi.číslo správce: 039/23

dne: 30.11.2023

Důvod podání žádosti: Vyjádření k PD SO401 – VEŘEJNÉ OSVĚTLENÍ

Stavba: II/105 Kamenný Přívoz, mosty ev.č. 105-008, 105-009 přes Sázavu

Vyjádření: Souhlasíme z předloženou dokumentací a realizací stavby v k.ú. Kamenný Přívoz za předpokladu splnění níže uvedených podmínek.

Ve Vašem zájmovém území se **nachází** stávající zemní vedení veřejného osvětlení a světelné body v majetku obce Kamenný Přívoz. V souvislosti se stavbou nového mostu dojde k demontáži stávajícího zařízení. Po dobu výstavby je třeba zachovat funkčnost ostatního VO v obci. Dokumentace na realizaci nového veřejného osvětlení je z naší strany bez připomínek.

S pozdravem Aleš Kozel

VYJÁDŘENÍ O EXISTENCI SÍTĚ ELEKTRONICKÝCH KOMUNIKACÍ
společnosti CETIN a.s.
(„Vyjádření“)

A VŠEOBECNÉ PODMÍNKY OCHRANY SÍTĚ ELEKTRONICKÝCH KOMUNIKACÍ
společnosti CETIN a.s.
(„Všeobecné podmínky ochrany SEK“)

toto Vyjádření a Všeobecné podmínky ochrany SEK je vydané dle ustanovení § 101 zákona č. 127/2005 Sb., o elektronických komunikacích a o změně některých souvisejících zákonů, v platném znění („**Zákon o elektronických komunikacích**“), a dle ustanovení § 161 zákona č. 183/2006 Sb., o územním plánování a stavebním řádu, v platném znění („**Stavební zákon**“), a dle příslušných ustanovení zákona č. 89/2012 Sb., občanského zákoníku, v platném znění („**Občanský zákoník**“)

Číslo jednací: 335104/23

Číslo žádosti: 0123 486 819 („Žádost“)

Název akce („ Stavba “)	II/105 Kamenný Přívoz, mosty ev. č. 105-008 a 105-009 přes řeku Sázavu v obci Kamenný Přívoz	
Důvod vydání Vyjádření („ Důvod vyjádření “)	Společné územní a stavební řízení	
Žadatel	Pontex, spol. s r.o.	
Stavebník	Středočeský kraj, Zborovská 81/11, Praha, 15000	
Zájmové území	Okres	Praha-západ
	Obec	Kamenný Přívoz
	Kat. území / č. parcely	Kamenný Přívoz
Platnost Vyjádření	7. 12. 2025 („Den konce platnosti Vyjádření“)	

Žadatel Žádostí určil a vyznačil Zájmové území, jakož i určil Důvod Vyjádření.

Na základě určení a vyznačení Zájmového území Žadatelem a na základě určení Důvodu Vyjádření vydává společnost CETIN a.s. následující Vyjádření:

Dojde ke střetu se sítí elektronických komunikací (dále jen „SEK“) společnosti CETIN a.s.

- (I) Na Žadatelem určeném a vyznačeném Zájmovém území se vyskytuje SEK společnosti CETIN a.s.;
- (II) Společnost CETIN a.s. **za podmínky splnění bodu (III)** tohoto Vyjádření **souhlasí**, aby Stavebník a/nebo Žadatel, je-li Stavebníkem v Zájmovém území vyznačeném v Žádosti, provedl Stavbu a/nebo činnosti povolené příslušným správním rozhodnutím vydaným dle Stavebního zákona;
- (III) Stavebník a/nebo Žadatel, je-li Stavebníkem, je povinen
 - (i) dodržet tyto níže uvedené podmínky, které byly stanovené POS, tak jak je tento označen ve Všeobecných podmínkách ochrany SEK

Číslo jednací: 335104/23

Číslo žádosti: 0123 486 819

- Podmínkou pro provedení stavby je přeložení kabelové trasy/zařízení SEK. Trasu přeložky zapracujte a zakreslete do projektové dokumentace stavby.
Stavbu překládky SEK zahrňte do správního rozhodnutí, kterým je povolována stavba, která překládku SEK vyvolala.
Pro uzavření Smlouvy o realizaci překládky SEK kontaktujte oddělení Plánování a výstavby sítě:
Titěra Petr, tel.: 238 463 615, mob.: 606 751 056, petr.titera@cetin.cz
; a
- (ii) řídit se Všeobecnými podmínkami ochrany SEK, které jsou nedílnou součástí Vyjádření;
- (IV) Pro případ, že bude nezbytné přeložení SEK, zajistí vždy takové přeložení SEK její vlastník, společnost CETIN a.s. Stavebník, který vyvolal překládku SEK je dle ustanovení § 104 odst. 17 Zákona o elektronických komunikacích povinen uhradit společnosti CETIN a.s. veškeré náklady na nezbytné úpravy dotčeného úseku SEK, a to na úrovni stávajícího technického řešení;
- (V) Pro účely přeložení SEK dle bodu (IV) tohoto Vyjádření je Stavebník povinen uzavřít se společností CETIN a.s. Smlouvu o realizaci překládky SEK.

Vyjádření je platné pouze pro Zájmové území určené a vyznačené Žadatelem, jakož i pro Důvod Vyjádření stanovený a určený Žadatelem v Žádosti.

Vyjádření pozbývá platnosti i) v Den konce platnosti Vyjádření, ii) změnou rozsahu Zájmového území či změnou Důvodu Vyjádření uvedeného v Žádosti a/nebo iii) jakýmkoliv porušením kterékoliv povinnosti stanovené Všeobecnými podmínkami ochrany SEK, to vše v závislosti na tom, která ze skutečností rozhodná pro pozbytí platnosti Vyjádření nastane nejdříve.

Společnost CETIN a.s. vydáním tohoto Vyjádření poskytla Žadateli pro Žadatelem určené a vyznačené Zájmové území veškeré informace o SEK dostupné společnosti CETIN a.s. ke dni podání Žádosti.

Ze strany společnosti CETIN a.s. může v některých případech docházet ke zpracování Vašich osobních údajů. Ke zpracování Vašich osobních údajů dochází vždy v souladu s platnými právními předpisy. Konkrétní zásady a podmínky zpracování osobních údajů společností CETIN a.s. jsou dostupné na stránce <https://www.cetin.cz/zasady-ochrany-osobnich-udaju>.

V případě dotazů k Vyjádření kontaktujte prosím asistenční linku 238 461 111.

Přílohami Vyjádření jsou:

- *Všeobecné podmínky ochrany SEK*
- *Informace k vytyčení SEK ve vlastnictví společnosti CETIN a.s.*
- *Situační výkres (obsahuje Zájmové území určené a vyznačené Žadatelem a výřezy účelové mapy SEK)*

Vyjádření vydala společnost **CETIN a.s.** dne: 7. 12. 2023.



CETIN a.s.
Českomoravská 2510/19, Libeň
190 00 Praha 9
DIČ: CZ04084063

102

Číslo jednací: 335104/23

Číslo žádosti: 0123 486 819

VŠEOBECNÉ PODMÍNKY OCHRANY SÍTĚ ELEKTRONICKÝCH KOMUNIKACÍ společnosti CETIN a.s.**1. PLATNOST VŠEOBECNÝCH PODMÍNEK**

- i) Tyto Všeobecné i podmínky ochrany sítě elektronických komunikací (dále jen „VPOSEK“) tvoří součást Vyjádření (jak je tento pojem definován níže v článku 2 VPOSEK).
- ii) V případě rozporu mezi Vyjádřením a těmito VPOSEK mají přednost ustanovení Vyjádření, pokud není těmito VPOSEK stanoveno jinak.

2. DEFINICE

Níže uvedené termíny, jsou-li použity v těchto VPOSEK a uvozeny velkým písmenem, mají následující význam:

„**CETIN**“ znamená CETIN a.s. se sídlem Českomoravská 2510/19, Libeň, 190 00 Praha 9, IČO: 04084063, zapsaná v obchodním rejstříku vedeném Městským soudem v Praze pod spz. B 20623;

„**Den**“ je kalendářní den;

„**Kabelovod**“ podzemní zařízení sestávající se z tělesa Kabelovodu a kabelových komor, sloužící k zatahování kabelů a ochranných trubek;

„**Občanský zákoník**“ znamená zákon č. 89/2012 Sb., občanský zákoník, ve znění pozdějších předpisů;

„**POS**“ je zaměstnanec společnosti CETIN, pověřený ochranou sítě, Michael Fidor, tel.: 720 978 078, e-mail: michael.fidor@cetin.cz;

„**Pracovní den**“ znamená Den, který není v České republice dnem pracovního klidu nebo státem uznaným svátkem;

„**Příslušné požadavky**“ znamená jakýkoli a každý příslušný právní předpis, vč. technických norem, nebo normativní právní akt veřejné správy či samosprávy, nebo jakékoli rozhodnutí, povolení, souhlas nebo licencí, včetně podmínek, které s ním souvisí;

„**Překládká**“ je stavba spočívající ve změně trasy vedení SEK ve vlastnictví CETIN nebo přemístění zařízení SEK ve vlastnictví CETIN; Stavebník, který Překládku vyvolal, je dle ustanovení § 104 odst. 17 Zákona o elektronických komunikacích povinen uhradit společnosti CETIN veškeré náklady na nezbytné úpravy dotčeného úseku SEK, a to na úrovni stávajícího technického řešení;

„**SEK**“ je síť elektronických komunikací ve vlastnictví CETIN;

„**Stavba**“ je stavba a/nebo činnosti ve vztahu, k níž bylo vydáno Vyjádření, a je prováděna Stavebníkem a/nebo Žadatelem v souladu s Příslušnými požadavky, povolená příslušným správním rozhodnutím vydaným dle Stavebního zákona;

„**Stavebník**“ je osoba takto označená ve Vyjádření;

„**Stavební zákon**“ je zákon č. 183/2006 Sb., o územním plánování a stavebním řádu;

„**Vyjádření**“ je vyjádření o existenci sítě elektronických komunikací vydané společností CETIN dne 7. 12. 2023 pod č.j 335104/23;

„**Zájmové území**“ je území označené Žadatelem a/nebo Stavebníkem v Žádosti;

„**Situační výkres**“ je výkres, který je přílohou Vyjádření a obsahuje Zájmové území určené a vyznačené Žadatelem v Žádosti a výřezy účelové mapy SEK;

„**Zákon o elektronických komunikacích**“ je zákon č. 127/2005 Sb., o elektronických komunikacích a o změně některých souvisejících zákonů, ve znění pozdějších předpisů;

„**Žadatel**“ je osoba takto označená ve Vyjádření.

„**Žádost**“ je žádost, kterou Žadatel a/nebo Stavebník požádal CETIN o vydání Vyjádření.

3. PLATNOST A ÚČINNOST VPOSEK

Tyto VPOSEK jsou platné a účinné Dnem odeslání Vyjádření na i) adresu elektronické pošty Stavebníka a/nebo Žadatele uvedenou v Žádosti nebo ii) adresu pro doručení prostřednictvím poštovní přepravy uvedenou Stavebníkem a/nebo Žadatelem v Žádosti.

4. OBECNÁ PRÁVA A POVINNOSTI STAVEBNÍKA A/NEBO ŽADATELE

- (i) Stavebník, Žadatel je výslovně srozuměn s tím, že SEK je veřejně prospěšným zařízením, byla zřízena ve veřejném zájmu a je chráněna Příslušnými požadavky.
- (ii) SEK je chráněna ochranným pásmem, jehož rozsah je stanoven (a) ustanovením § 102 Zákona o elektronických komunikacích a/nebo (b) právními předpisy účinnými před Zákonem o elektronických komunikacích, není-li Příslušnými požadavky stanoveno jinak.
- (iii) Stavebník, Žadatel nebo jím pověřená třetí osoba, je povinen při provádění Stavby nebo jiných prací, při odstraňování havárií a projektování staveb, řídit se Příslušnými požadavky, správnou praxí v oboru stavebnictví a technologickými postupy a je povinen učinit veškerá nezbytná opatření vyžadovaná Příslušnými požadavky k ochraně SEK před poškozením. Povinnosti dle tohoto odstavce má Stavebník rovněž ve vztahu k SEK, které se nachází mimo Zájmové území.
- (iv) Při zjištění jakéhokoliv rozporu mezi údaji v Situačním výkresu, který je přílohou Vyjádření a skutečným stavem, je Stavebník a/nebo Žadatel povinen bez zbytečného odkladu, nejpozději Den následující po zjištění takové skutečnosti, zjištěný rozpor oznámit POS.
- (v) Stavebník, Žadatel nebo jím pověřená třetí osoba, je povinen každé poškození či krádež SEK bezodkladně, nejpozději Den následující po zjištění takové skutečnosti, oznámit takovou skutečnost dohledovému centru společnosti CETIN na telefonní číslo +420 238 464 190.
- (vi) Bude-li Stavebník, Žadatel nebo jím pověřená třetí osoba na společnosti CETIN požadovat, aby se jako účastník správního řízení, pro jehož účely bylo toto Vyjádření vydáno, vzdala práva na odvolání proti rozhodnutí vydanému ve správním řízení, je oprávněn kontaktovat POS.

5. POVINNOSTI STAVEBNÍKA PŘI PŘÍPRAVĚ STAVBY

- (i) Při projektování Stavby je Stavebník povinen zajistit, aby projektová dokumentace Stavby (i) zohledňovala veškeré požadavky na ochranu SEK vyplývající z Příslušných požadavků, zejména ze Zákona o elektronických komunikacích a Stavebního zákona, (ii) respektovala správnou praxi v oboru stavebnictví a technologické postupy a (iii) umožňovala, aby i po provedení a umístění Stavby dle takové projektové dokumentace byla společnost CETIN, jako vlastník SEK schopna bez jakýkoliv omezení a překážek provozovat SEK, provádět údržbu a opravy SEK.
- (ii) Nebude-li možné projektovou dokumentací zajistit některý, byť i jeden z požadavků dle předchozího odstavce (i) a/nebo umístění Stavby by mohlo způsobit, že nebude naplněn některý, byť i jeden z požadavků dle předchozího odstavce (i), vyvolá Stavebník Překládku.
- (iii) Při projektování Stavby, která se nachází nebo je u ní zamýšlena, že se bude nacházet v ochranném pásmu radiových tras společnosti CETIN a překračuje výšku 15 m nad zemským povrchem, a to včetně dočasných objektů zařízení staveniště (jeřáby, konstrukce, atd.) je Stavebník povinen písemně kontaktovat POS za účelem získání konkrétního stanoviska a podmínek k ochraně radiových tras společnosti CETIN a pro určení, zda Stavba vyvolá Překládku. Ochranné pásmo radiových tras v šíři 50m je zakresleno do situačního výkresu, který je součástí tohoto Vyjádření.

VŠEOBECNÉ PODMÍNKY OCHRANY SÍTĚ ELEKTRONICKÝCH KOMUNIKACÍ společnosti CETIN a.s.

Číslo jednací: 335104/23

Číslo žádosti: 0123 486 819

- (iv) Pokud se v Zájmovém území nachází podzemní silové vedení (NN) ve vlastnictví společnosti CETIN, je Stavebník povinen ve vztahu k projektové dokumentaci zajistit totéž, co je uvedeno pod písm (i) tohoto článku 5, přičemž platí, že Stavebník vyvolá Překládku v případech uvedených pod písm (ii) tohoto článku 5.
- (v) Stavebník je povinen při projektování Stavby, která je stavbou (a) zařízení silových elektrických sítí (VN, VVN a ZVVN) a/nebo (b) trakčních vedení, provést výpočet či posouzení rušivých vlivů na SEK, zpracovat ochranná opatření, to vše dle a v souladu s Příslušnými požadavky. Stavebník je povinen nejpozději třicet (30) Dnů před podáním žádosti o vydání příslušného správního rozhodnutí k umístění Stavby dle Stavebního zákona předat POS výpočet či posouzení rušivých vlivů na SEK a zpracovaná ochranná opatření.
- (vi) Je-li Stavba v souběhu s Kabelovodem, nebo Kabelovod kříží, je Stavebník povinen nejpozději ke Dni, ke kterému započne se zpracováním projektové dokumentace ke Stavbě, oznámit POS a projednat s POS (a) veškeré případy, kdy trajektorie podvrtná a protlaků budou vedeny ve vzdálenosti menší, než je 1,5 m od Kabelovodu a (b) jakékoliv výkopové práce, které budou nebo by mohly být vedeny v úrovni či pod úrovní Kabelovodu nebo kabelové komory.
- (vii) Je-li Stavba umístěna nebo má být umístěna v blízkosti Kabelovodu, ve vzdálenosti menší, než jsou 2 m nebo kříží-li Stavba Kabelovod ve vzdálenosti menší, než je 0,5 m nad nebo kdekoliv pod Kabelovodem, je Stavebník povinen předložit POS k posouzení zakreslení Stavby v příčných řezech, přičemž do příčného řezu je Stavebník rovněž povinen zakreslit profil kabelové komory.

6. POVINNOSTI STAVEBNÍKA PŘI PROVÁDĚNÍ STAVBY

- (i) Stavebník je před započítím jakýchkoliv zemních prací ve vztahu ke Stavbě povinen vytyčit trasu SEK na terénu dle Příslušných požadavků a dle Stavebního zákona. S vytyčenou trasou SEK je Stavebník povinen seznámit všechny osoby, které budou anebo by mohly zemní práce ve vztahu ke Stavbě provádět. V případě porušení této povinnosti bude Stavebník odpovědný společnosti CETIN za náklady a škody, které porušením této povinnosti společností CETIN vzniknou a je povinen je společností CETIN uhradit.
- (ii) Pět (5) Pracovních dní před započítím jakýchkoliv prací ve vztahu ke Stavbě je Stavebník povinen oznámit společnosti CETIN, že zahájí práce či činnosti ve vztahu ke Stavbě. Písemné oznámení dle předchozí věty zašle Stavebník na adresu elektronické pošty POS a bude obsahovat minimálně číslo jednací Vyjádření a kontaktní údaje Stavebníka.
- (iii) Stavebník je povinen zabezpečit a zajistit SEK proti mechanickému poškození, a to zpravidla dočasným umístěním silničních betonových panelů nad kabelovou trasou SEK. Do doby, než je zajištěna a zabezpečena ochrana SEK proti mechanickému poškození, není Stavebník oprávněn přejíždět vozidly nebo stavební mechanizací kabelovou trasu SEK. Při přepravě vysokých nákladů nebo při projíždění stroji, vozidly či mechanizací pod nadzemním vedením SEK je Stavebník povinen prověřit, zda výška nadzemního vedení SEK je dostatečná a umožňuje spolehlivý a bezpečný způsob přepravy nákladu či průjezdu strojů, vozidel či mechanizace.
- (iv) Při provádění zemních prací v blízkosti SEK je Stavebník povinen postupovat tak, aby nedošlo ke změně hloubky uložení nebo prostorového uspořádání SEK. V místech, kde SEK vystupuje ze země do budovy, rozváděče, na sloup apod. je Stavebník povinen vykonávat zemní práce se zvýšenou mírou opatrnosti, výkopové práce v blízkosti sloupů nadzemního vedení SEK je Stavebník povinen provádět v takové vzdálenosti od sloupu nadzemního vedení SEK,

kteřá je dostatečná k tomu, aby nedošlo nebo nemohlo dojít k narušení stability sloupu nadzemního vedení SEK. Stavebník je povinen zajistit, aby jakoukoliv jeho činností nedošlo bez souhlasu a vědomí společnosti CETIN (a) ke změně nivelety terénu, a/nebo (b) k výsadbě trvalých porostů, a/nebo (c) ke změně rozsahu a změně konstrukce zpevněných ploch. Pokud došlo k odkrytí SEK, je Stavebník povinen SEK po celou dobu odkrytí náležitě zabezpečit proti prověšení, poškození a odcizení.

- (v) Zjistí-li Stavebník kdykoliv během provádění prací ve vztahu ke Stavbě jakýkoliv rozpor mezi údaji v projektové dokumentaci a skutečností, je povinen bezodkladně přerušit práce a oznámit zjištěný rozpor na adresu elektronické pošty POS. Stavebník není oprávněn pokračovat v pracích ve vztahu ke Stavbě do doby, než získá písemný souhlas POS s pokračováním prací.
- (vi) Stavebník není bez předchozího písemného souhlasu společnosti CETIN oprávněn manipulovat s kryty kabelových komor, jakkoliv zakrývat vstupy do kabelových komor, a to ani dočasně, vstupovat do kabelových komor, jakkoliv manipulovat s případně odkrytými prvky SEK či s jakýmkoliv jiným zařízením se SEK souvisejícím. Rovněž bez předchozího písemného souhlasu společnosti CETIN není Stavebník oprávněn umístit nad trasou Kabelovodu jakoukoliv jinou síť technické infrastruktury v podélném směru.
- (vii) Byla-li v souladu s Vyjádřením a těmito VPOSEK odkryta SEK je Stavebník povinen tři (3) Pracovní dny před zakrytím SEK písemně oznámit POS zakrytí SEK a vyzvat ho ke kontrole před zakrytím. Oznámení Stavebníka dle předchozí věty musí obsahovat minimálně předpokládaný Den zakrytí, číslo jednací Vyjádření a kontaktní údaje Stavebníka. Stavebník není oprávněn provést zakrytí do doby, než získá písemný souhlas POS se zakrytím.

7. ROZHODNÉ PRÁVO

Vyjádření a VPOSEK se řídí českým právem, zejména Občanským zákoníkem, Zákonem o elektronických komunikacích a Stavebním zákonem. Veškeré spory z Vyjádření či VPOSEK vyplývající budou s konečnou platností řešeny u příslušného soudu České republiky.

8. PÍSEMNÝ STYK

Písemným stykem či pojmem „písemně“ se pro účely Vyjádření a VPOSEK rozumí předání zpráv jedním z těchto způsobů:

- v listinné podobě;
- e-mailovou zprávou se zaručeným elektronickým podpisem dle zák. č. 227/2000 Sb., o elektronickém podpisu a o změně některých dalších zákonů (zákon o elektronickém podpisu), ve znění pozdějších předpisů;

9. ZÁVĚREČNÁ USTANOVENÍ

- (i) Stavebník, Žadatel nebo jím pověřená třetí osoba je počínaje Dnem převzetí Vyjádření povinen užít informace a data uvedená ve Vyjádření pouze a výhradně k účelu, pro který mu byla tato poskytnuta. Stavebník, Žadatel nebo jím pověřená třetí osoba není oprávněn informace a data rozmnožovat, rozšiřovat, pronajímat, půjčovat či jinak umožnit jejich užívání třetí osobou bez předchozího písemného souhlasu společnosti CETIN.
- (ii) Pro případ porušení kterékoliv z povinností Stavebníka, Žadatele nebo jím pověřené třetí osoby, založené Vyjádřením /nebo těmito VPOSEK je Stavebník, Žadatel či jím pověřená třetí osoba odpovědný za veškeré náklady a škody, které společnosti CETIN vzniknou porušením povinností Stavebníka, Žadatele nebo jím pověřené třetí osoby.

Číslo jednací: 335104/23

Číslo žádosti: 0123 486 819

Informace k vytyčení *SEK*

V případě požadavku na vytyčení *PVSEK* společnosti *CETIN a.s.* se, prosím, obraťte na společnosti uvedené níže.

CETIN a.s. - středisko Praha a Stř.Čechy

se sídlem: Českomoravská 2510/19, Libeň, 190 00 Praha 9
IČ: 04084063 DIČ: CZ04084063
kontakt: tel: 238461858 obslužná doba po-pa 8 - 14 hod

TEMO-TELEKOMUNIKACE, a.s. - výhradní dodavatel společnosti CETIN a.s.

se sídlem: U Záběhlického zámku 233/15, 106 00 Praha 10
IČ: 25740253 DIČ: CZ25740253
kontakt: Michal Nun, mobil: 601 378 578, vytyceni@temo.cz

ARITMET s.r.o.

se sídlem: Gutova 2134/26, 100 00 Praha 10
IČ: 27951529 DIČ: CZ27951529
kontakt: Mikuláš Závorka, mobil: 606213599, e-mail: mikulas.zaworka@arimet.cz

FORTEL s.r.o.

se sídlem: Nušlova 2286, 158 00 Praha 5
IČ: 62909380 DIČ: CZ62909380
kontakt: Petr Lásk, mobil: 602308933, e-mail: fortel@fortel.cz

Ing. Václav Hlavatý

se sídlem: V Lukách 2162, 269 01 Rakovník
IČ: 44255501 DIČ:
kontakt: Ing.Václav Hlavatý, mobil: 606632506, e-mail: dobrahlava@seznam.cz

Milouš Koloušek

se sídlem: Novovysočanská 827/36, 190 00 Praha - Vysočany
IČ: 76397238 DIČ:
kontakt: Milouš Koloušek, mobil:605297296, e-mail: mkolousek@ixcon.cz

Chadima Zdeněk

se sídlem: Máchova 257, 539 73 Skuteč
IČ: 01222163 DIČ:
kontakt: Zdeněk Chadima, tel:731115933, e-mail: z.chadima@tiscali.cz

Miroslav Kraušner

se sídlem: Jaselská 1159, 295 01 Mnichovo Hradiště
IČ: 64721051 DIČ: CZ64721051
kontakt: Miroslav Kraušner, mobil: 602350825, e-mail: spojdrat@seznam.cz

NEWTELELINE spol. s r.o.

se sídlem: Praha 6, Bělohorská 185/163 169 00
IČ: 48108421 DIČ: CZ48108421
kontakt: Michal Schonauer, mobil: 608333920, e-mail: michal.schonauer@ntl.cz

Číslo jednací: 335104/23

Číslo žádosti: 0123 486 819

SITEL, spol. s r.o.

se sídlem: Baarova 957/15, 140 00 Praha 4
IČ: 44797320 DIČ: CZ 44797320
kontakt: Zdeněk Halamka, mobil: 602 234 287, e-mail: zhalamka@sitel.cz,
Stanislav Rada, mobil: 606 744 788, e-mail: sr@sitel.cz

SPOJMONT s.r.o.

se sídlem: Žitavského 556, 156 00 Praha 5
IČ: 61501387 DIČ: CZ61501387
kontakt: Miloslav Možný, mobil: 777794853, e-mail: info@spojmont.cz
Jan Adámek, mobil: 777226627, e-mail: info@spojmont.cz

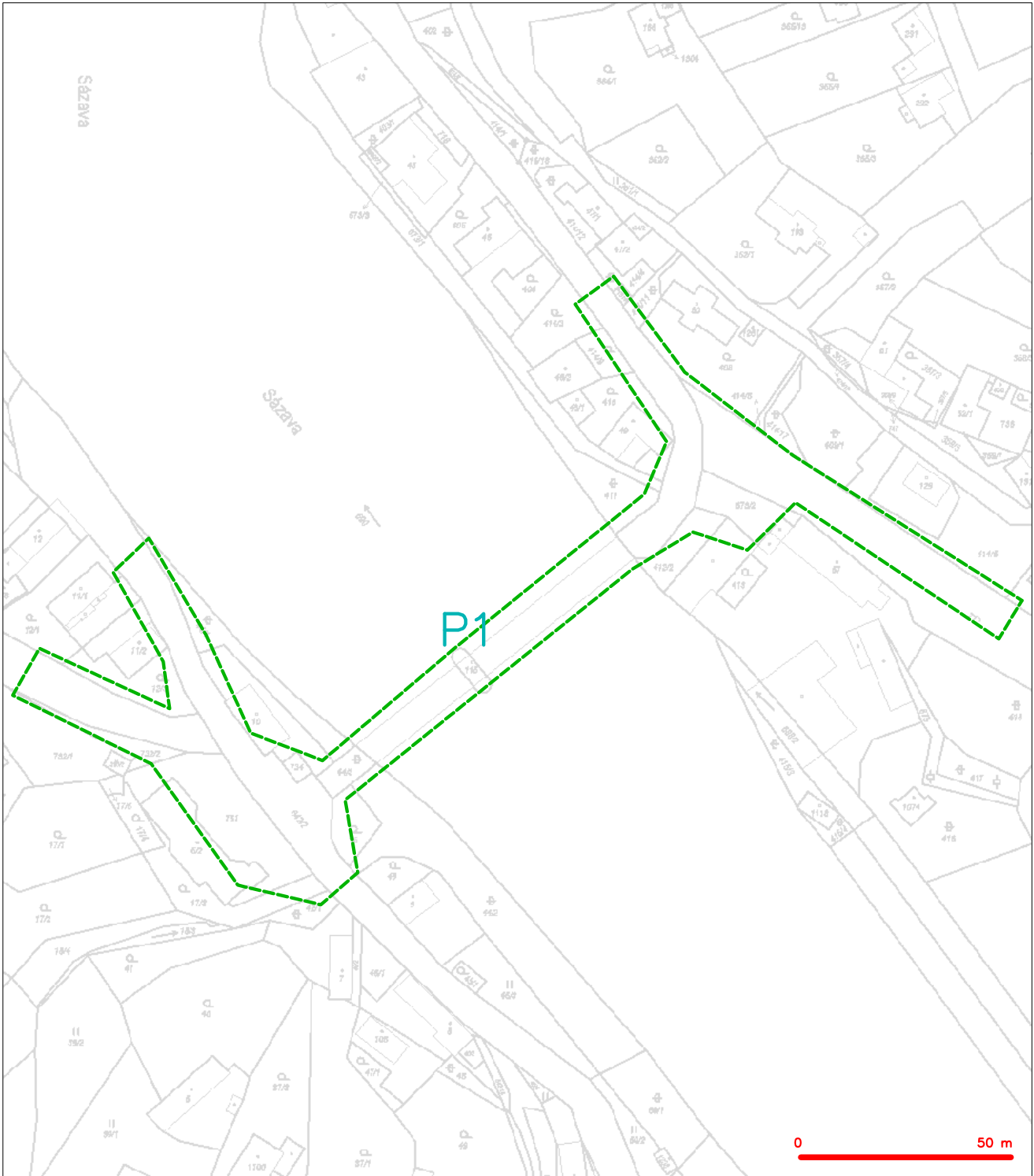
SUPTel a.s.

se sídlem: Hřbitovní 1322/15, 312 16 Plzeň
IČ: 25229397 DIČ: CZ25229397
kontakt: Bohumír Fulín, mobil: 724635314, e-mail: fulin@suptel.cz
Jiří Kalfířt, mobil: 724635351, e-mail: kalfirt@suptel.cz
Vlastimil Koudelka, mobil: 725277777, e-mail: koudelka@suptel.cz

Vegacom, a.s.

se sídlem: Novodvorská 1010/14, 142 01 Praha 4
IČ: 25788680 DIČ: CZ25788680
kontakt: Milan Novotný, mobil: 724 437 713, e-mail: novotnym@vegacom.cz

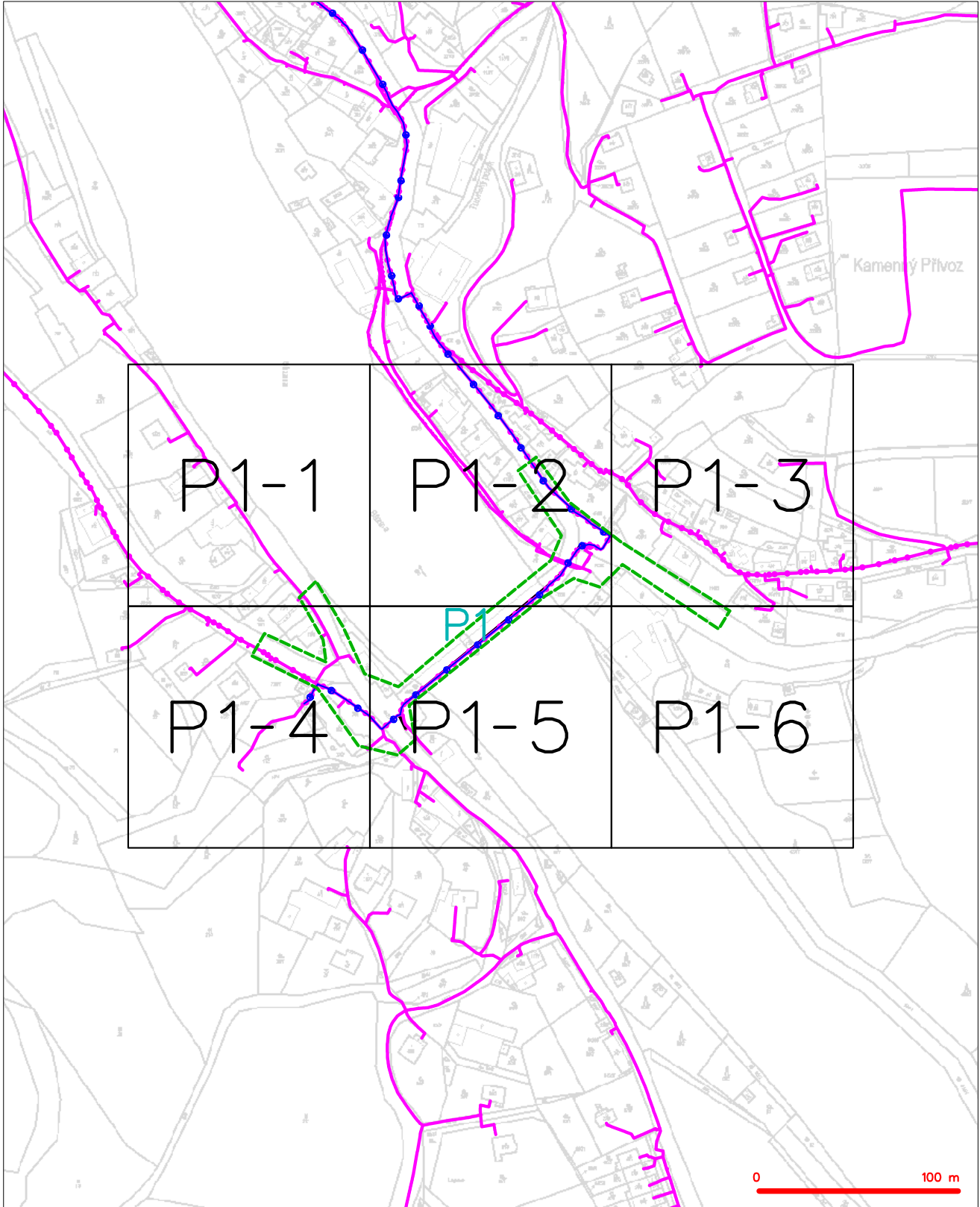
SITUAČNÍ VÝKRES - ZÁJMOVÉ ÚZEMÍ



LEGENDA
----- hranice zájmového území k vyjádření

Kaš
CETIN a.s.
Českomoravská 2510/19, Libeň
190 00 Praha 9
DIČ: CZ04084063
102

SITUAČNÍ VÝKRES - POLYGON I



LEGENDA

- | | | | |
|--|---|--|---|
| | hranice zájmového území k vyjádření | | nezaměřený průběh optického kabelu, NEPE, trubky nebo součástí optického a metalického kabelu |
| | NI připojka, území s NI přípojkou CETIN | | zaměřený průběh optického a metalického kabelu |
| | zaměřený průběh metalického kabelu | | radové síť, ochranné pásmo radové sítě |
| | zaměřený průběh optického kabelu, NEPE, trubky nebo součástí optického a metalického kabelu | | podzemní síť |
| | nezaměřený průběh metalického kabelu | | napřevozované síť |
| | podzemní síť cizí | | podzemní síť cizí |
| | síť s NI | | olektor, kabelovod |

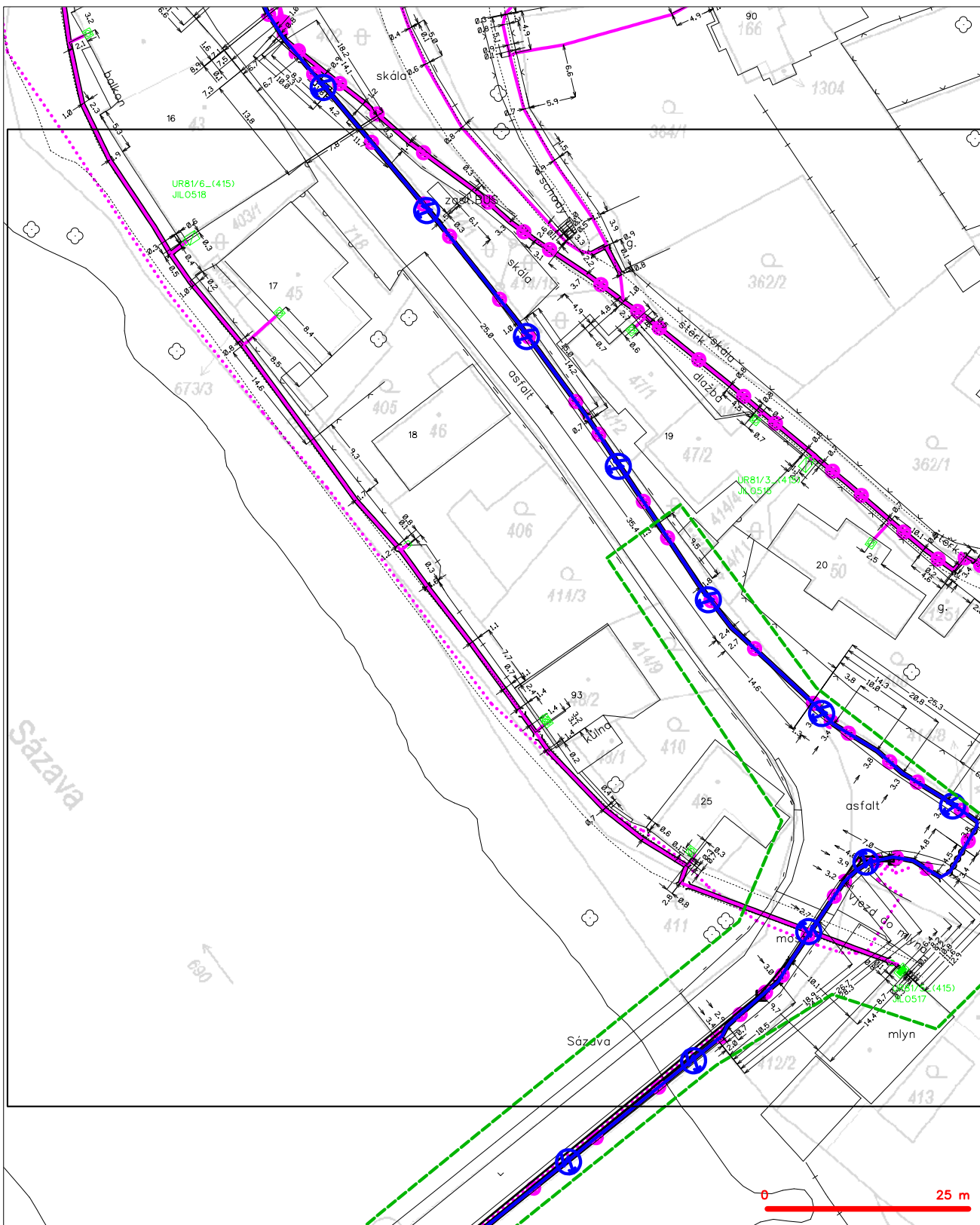
SITUAČNÍ VÝKRES - POLYGON 1, list kladu P1-1



LEGENDA

- hranice státního území k vyjádření
- NN přípojka, území s NN přípojkou CETIN
- zaměřený průběh metalického kabelu
- zaměřený průběh optického kabelu, NDEE trubky nebo společně optického a metalického kabelu
- nezaměřený průběh metalického kabelu
- nadzemní síť cizí
- nezaměřený průběh optického kabelu, NDEE trubky nebo společně optického a metalického kabelu
- nadzemní síť
- naprovozané síť
- podzemní síť cizí
- síť s NN
- kolektor, kabelovod

SITUAČNÍ VÝKRES - POLYGON 1, list kladu P1-2



LEGENDA

- | | | | |
|--|--|--|--|
| | hranice zájmového území k vyjádření | | nezaměřený průběh optického kabelu, NEPE trubky nebo součet optického a metalického kabelu |
| | NI připojka, území s NI přípojkou CETIN | | radové síť, ochranné pásmo radové sítě |
| | zaměřený průběh metalického kabelu | | podzemní síť |
| | zaměřený průběh optického kabelu, NEPE trubky nebo součet optického a metalického kabelu | | nápravované síť |
| | nezaměřený průběh metalického kabelu | | podzemní síť cizí |
| | podzemní síť cizí | | síť s NI |
| | | | ☐ kolektor, kabelovod |

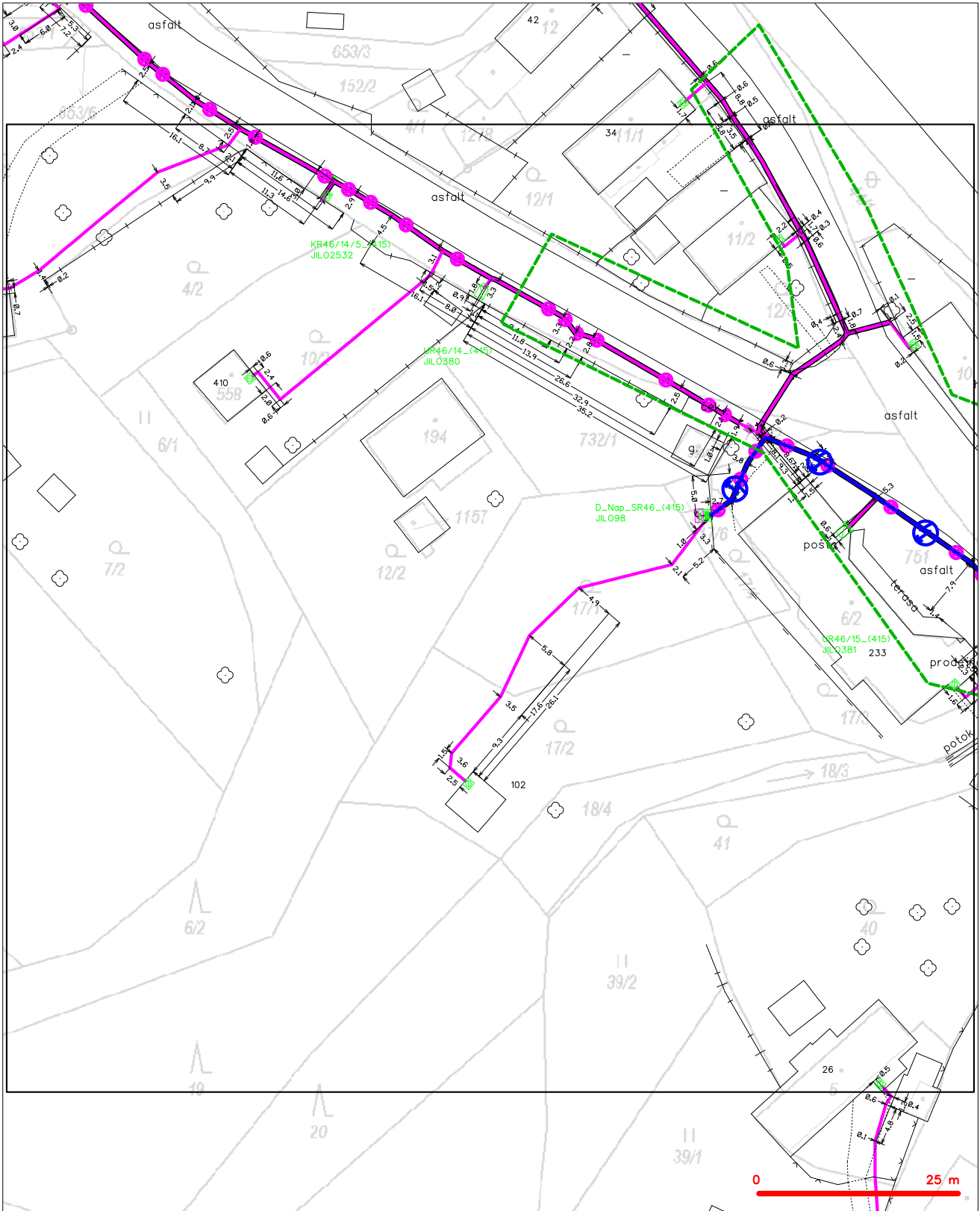
SITUAČNÍ VÝKRES - POLYGON 1, list kladu P1-3



LEGENDA

- | | | | |
|--|--|--|--|
| | hranice státního území k vyjádření | | nezaměřený průběh optického kabelu, NEPE trubky nebo součet optického a metalického kabelu |
| | NN přípojka, území s NN přípojkou CETIN | | radové sítě, ochranné pásmo radové sítě |
| | zaměřený průběh metalického kabelu | | podzemní sítě |
| | zaměřený průběh optického kabelu, NEPE trubky nebo součet optického a metalického kabelu | | napřevozované sítě |
| | nezaměřený průběh metalického kabelu | | podzemní sítě cizí |
| | podzemní sítě cizí | | sítě s NN |
| | | | kolektor, kabelovod |

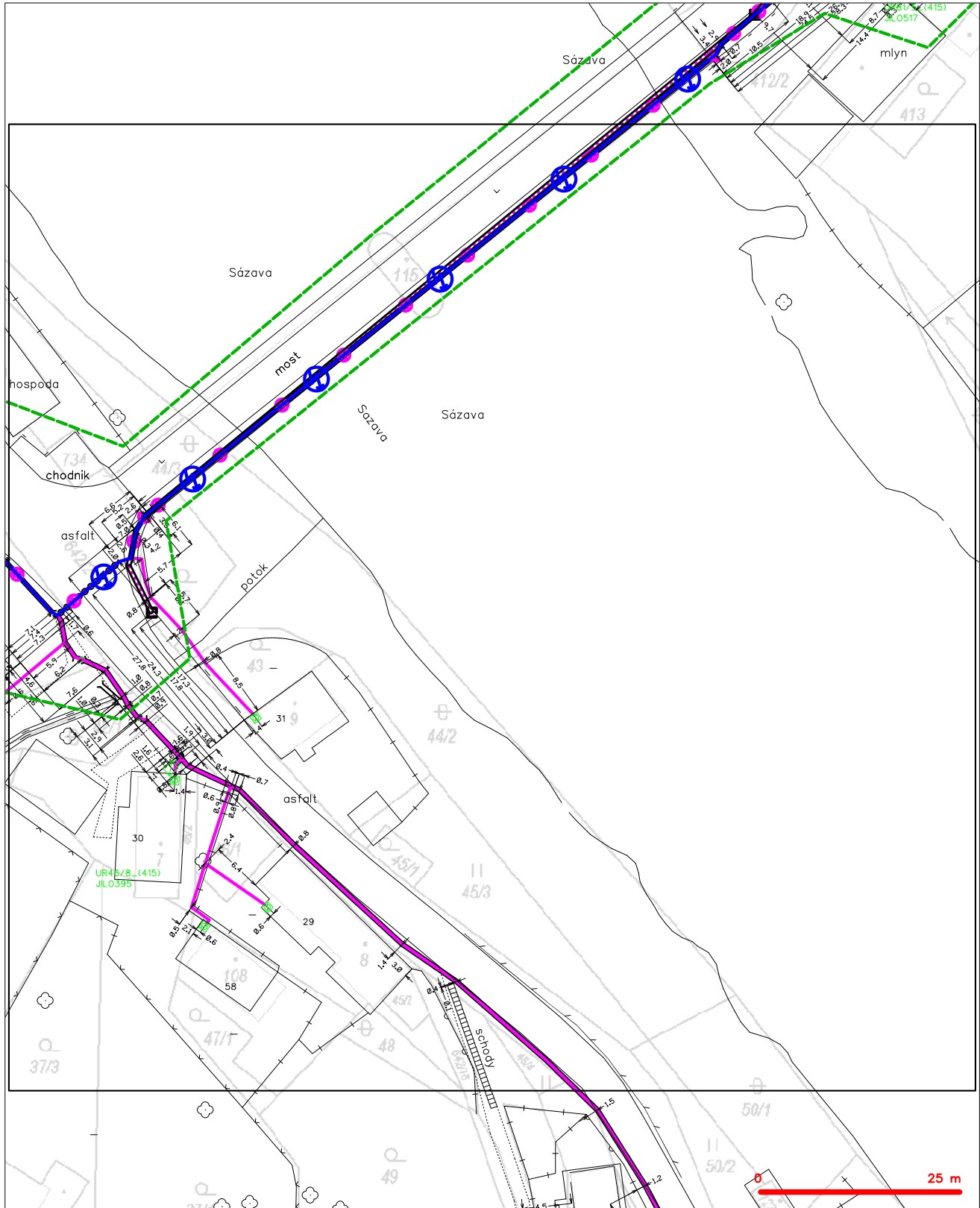
SITUAČNÍ VÝKRES - POLYGON 1, list kladu P1-4



LEGENDA

- | | | | |
|--|--|--|--|
| | hranice státního území k vyjádření | | nezaměřený průběh optického kabelu, NEPE trubky nebo součet optického a metalického kabelu |
| | NV přípojka, území s NV přípojkou CETIN | | nezaměřený průběh metalického kabelu |
| | zaměřený průběh metalického kabelu | | podzemní síť cizí |
| | zaměřený průběh optického kabelu, NEPE trubky nebo součet optického a metalického kabelu | | sítě s NV |
| | nezaměřený průběh metalického kabelu | | olektor, kabelovod |
| | podzemní síť cizí | | nepřevozované síť |
| | nadzemní síť cizí | | radové síť, ochranné pásmo radové síť |

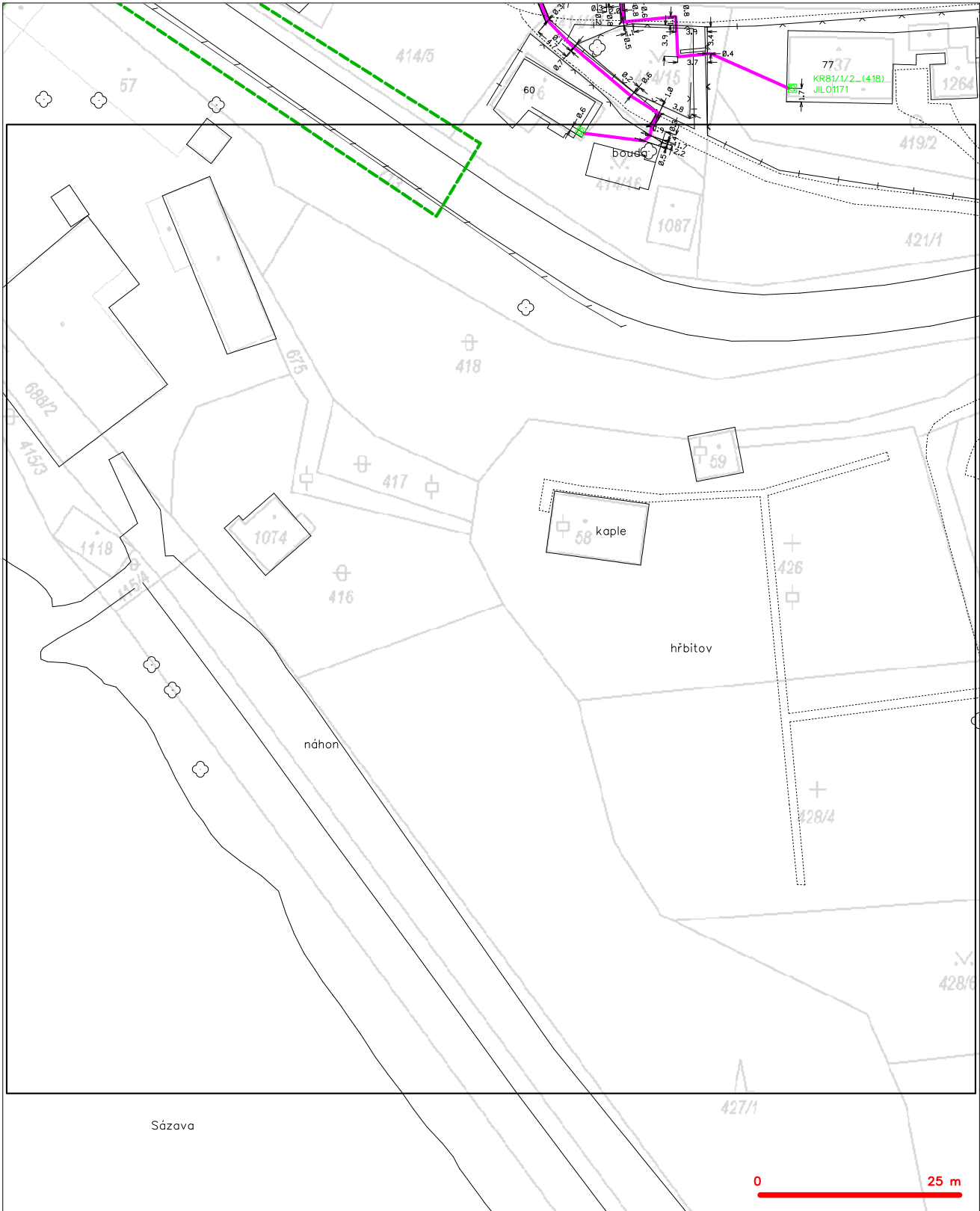
SITUAČNÍ VÝKRES - POLYGON 1, list kladu PI-5



LEGENDA

- | | | | |
|--|--|--|--|
| | hranice státního území k vyjádření | | nezaměřený průběh optického kabelu, NEPE trubky nebo součet optického a metalického kabelu |
| | NN přípojka, území s NN přípojkou CETIN | | radové síť, ochranné pásmo radové sítě |
| | zaměřený průběh metalického kabelu | | nadzemní síť |
| | zaměřený průběh optického kabelu, NEPE trubky nebo součet optického a metalického kabelu | | napřevozované síť |
| | nezaměřený průběh metalického kabelu | | podzemní síť cizí |
| | nadzemní síť cizí | | síť s NN |
| | | | kolektor, kabelovod |

SITUAČNÍ VÝKRES - POLYGON 1, list kladu P1-6



LEGENDA

- | | | | |
|--|--|--|--|
| | hranice státního území k vyjádření | | nezaměřený průběh optického kabelu, NDFE trubky nebo součet optického a metalického kabelu |
| | NV přípojka, území s NV přípojkou CETIN | | radové sítě, ochranné pásmo radové sítě |
| | zaměřený průběh metalického kabelu | | nadzemní sítě |
| | zaměřený průběh optického kabelu, NDFE trubky nebo součet optického a metalického kabelu | | napřevozované sítě |
| | nezaměřený průběh metalického kabelu | | podzemní sítě cizí |
| | nadzemní sítě cizí | | sítě s NV |
| | | | kolektor, kabelovod |

Středočeský kraj
Zborovská 81/11
Praha
150 00 SMÍCHOV



D000000102234913506

NAŠE ZNAČKA
001154455151

MÍSTO ODESLÁNÍ / DNE
Plzeň / 18. 10. 2024

Vyjádření k projektové dokumentaci ke stavbě ve smyslu energetického zákona a příslušných technických norem

Dobrý den,

reagujeme na váš požadavek ze dne 16. 10. 2024 týkající se vydání vyjádření k projektové dokumentaci pro účely společného povolení.

V zájmovém území k zamýšlené stavbě a/nebo s ní související činnosti na pozemku parcelní číslo dle předložené PD v katastrálním území Kamenný Přívoz vedené pod názvem „II/105 Kamenný Přívoz, mosty ev. č. 105-008 a 105-009 přes řeku Sázavu v obci Kamenný Přívoz“ se nachází zařízení **nadzemního vedení VN 22kV a NN 0,4kV, podzemního vedení NN 0,4kV** v našem majetku.

S předloženou projektovou dokumentací souhlasíme za těchto podmínek:

- 1) Požadujeme, aby investor stavby si v dostatečném předstihu podal žádost o přeložku zařízení nadzemního vedení NN 0,4kV, které je v kolizi s výše uvedenou stavbou a následně došlo před zahájením stavebních prací k přeložení (zajištění ochrany) předmětného energetického zařízení v souladu s § 47 zákona č. 458/2000 Sb. v platném znění.
K realizaci výše uvedené akce nemáme námítky za předpokladu, že bude respektováno naše stávající energetické zařízení včetně dodržení ochranných pásem dle zákona č. 458/2000 Sb. Pokud nebude možno dodržet odstupové vzdálenosti shora uvedené stavby od našeho energetického zařízení v souladu s naším vydaným souhlasem s činností a stavbou v ochranném pásmu (tj. dodržení nivelity terénu pod/nad vedením, ochrana vedení, přístupnost vedení a přípojkových skříní atd.), je povinen investor stavby požádat o přeložku distribučního zařízení, která i následně bude provedena na náklady žadatele dle § 47 zákona č. 458/2000 Sb., v platném znění.
U nadzemního vedení NN, které nemá ochranné pásmo dle výkladu energetického zákona č. 458/2000 Sb. (není třeba si tedy žádat o souhlas s činností a stavbou v ochranném pásmu en. zařízení), budou pro stavby a konstrukce dodrženy odstupové vzdálenosti uvedené v PNE 33 3302. Hranu výkopu doporučujeme při realizaci stavby umístit min. 1 m od základové části podpěrného bodu.
Dále budou dodrženy zásady bezpečnosti a především minimální vzdálenosti od živých částí elektrického zařízení při práci, pobytu nebo použití mechanizace v jeho blízkosti dle ČSN EN 50110-1.
2. Podmínkou pro zahájení činnosti v blízkosti zařízení distribuční soustavy, resp. v ochranném pásmu je platné sdělení o existenci zařízení v majetku společnosti ČEZ Distribuce, a. s., pro výše uvedené zájmové území, které získáte prostřednictvím Geoportálu (geoportal.cezdistribuce.cz), při dodržení podmínek uvedených ve sdělení a v tomto vyjádření.
3. V dostatečném časovém předstihu před zahájením prací je nutné podat žádost o udělení souhlasu

s činností a umístěním stavby v blízkosti zařízení distribuční soustavy, resp. v ochranném pásmu. Postup a formulář je k dispozici na www.cezdistribuce.cz. Při realizaci stavby je nutné se řídit podmínkami, které budou stanoveny v případě kladného posouzení podané žádosti.


4. Místa křížení a souběhy ostatních zařízení a staveb se zařízeními energetickými, komunikačními sítěmi pro elektronickou komunikaci nebo zařízeními technické infrastruktury musí být vyprojektovány a provedeny v souladu s platnými normami a předpisy, zejména s ČSN 33 2000-5-52, ČSN EN 50110-1, ČSN EN 50341-1, ČSN 73 6005, ČSN 33 3320 a PNE 33 0000-6, PNE 33 3301, PNE 34 1050.
5. V případě nadzemního vedení nn budou pro stavby a konstrukce dodrženy odstupové vzdálenosti uvedené v PNE 33 3302 a hranu výkopu doporučujeme při realizaci stavby umístit min. 1 m od základové části podpěrného bodu.
6. Při realizaci stavby a/nebo provádění související činnosti nesmí dojít v žádném případě k nebezpečnému přiblížení osob, věcí, zařízení nebo mechanismů a strojů k živým částem pod napětím, tj. musí být dodržena minimální vzdálenost 1 m od živých částí zařízení NN (nízkého napětí), 2 m od vedení VN (vysokého napětí) a 3 m od vedení VVN (velmi vysokého napětí), dle PNE 33 0000-6 s vazbou na ČSN EN 50110-1, pokud není větší vzdálenost stanovena v jiném předpisu (např. ČSN ISO 12480-1). V případě, že nebude možné tuto vzdálenost dodržet, je žadatel povinen požádat o vypnutí předmětného elektrického zařízení, případně o dočasné zaizolování vodičů NN.
7. Pracovníci provádějící práce budou prokazatelně poučeni o nebezpečí, které hrozí při nedodržení bezpečnostních předpisů. S ohledem na provádění prací v blízkosti zařízení distribuční soustavy, resp. v ochranném pásmu upozorňujeme na možnost nebezpečných vlivů od elektrického zařízení. Opatření proti těmto vlivům je na straně žadatele, dodavatele prací nebo jimi pověřených osobách. ČEZ Distribuce, a. s., nepřevezme žádnou zodpovědnost za případné škody, které vzniknou následkem poruchy nebo havárie elektrického zařízení za nepředvídaných okolností nebo nedodržením výše uvedených podmínek.
8. Stavbou nebude narušeno stávající uzemnění nadzemního vedení ani statika podpěrných bodů. Nebude-li možné toto dodržet je nutné situaci řešit formou přeložky zařízení distribuční soustavy ve smyslu § 47 zákona č. 458/2000 Sb., v platném znění.
9. V případě činnosti a/nebo stavby v blízkosti elektrického vedení, resp. v ochranném pásmu bude dotčený prostor ze všech stran možného přístupu/vjezdu po celou dobu realizace viditelně označen výstražnou cedulí.
10. Umístěním stavby nesmí dojít ke ztížení přístupu našich pracovníků a pracovníků námi pověřených firem k zařízení v majetku společnosti ČEZ Distribuce, a. s. Při případné úpravě povrchu nesmí dojít ke změně výškové nivelity země oproti současnému stavu.
11. Musí být dodrženy Podmínky pro práce v ochranných pásmech zařízení, které jsou v platném znění k dispozici na www.cezdistribuce.cz, popř. jsou součástí vydaného sdělení o existenci zařízení v majetku společnosti ČEZ Distribuce, a. s.
12. Dojde-li k obnažení podzemního vedení nebo k poškození energetického zařízení, sítě pro elektronickou komunikaci nebo zařízení se sítí pro elektronickou komunikaci související nebo zařízení technické infrastruktury ve vlastnictví ČEZ Distribuce, a. s., nahláste nám prosím tuto skutečnost bezodkladně jako poruchu na bezplatnou linku 800 850 860. Poškození nebo mimořádné události způsobené na zařízení žadatelem, dodavatelem prací nebo jimi pověřenými osobami budou opraveny na náklady viníka. Zahrnuté obnažených, případně poškozených částí podzemního vedení může být provedeno pouze po souhlasu vydaném společností ČEZ Distribuce, a. s.
13. Toto vyjádření se nevztahuje na zařízení v majetku společností ČEZ ICT Services, a. s., a Telco Pro Services, a. s.
14. Toto vyjádření nenahrazuje souhlas k zajištění příkonu elektrické energie.

Platnost tohoto vyjádření je 1 rok od data vydání.



V případě, že nebudou dodrženy stanovené podmínky, vyhraujeme si právo kdykoli odvolat své souhlasné vyjádření.

S pozdravem




Ing. Roman Válek

Vedoucí odboru Regionální obsluha
ČEZ Distribuce, a. s.

Váš požadavek související s distribucí elektrické energie můžete vyřídit přes Distribuční portál (www.cezdistribuce.cz/dip) nebo mobilní aplikaci PROUD (ke stažení na www.cezdistribuce.cz/proud).

R4P100 ReqType:Q ReqExtID:0019188668 ProcessID:CS-20241018T083341-0001 DocExtID:0000000077027321 BOLD:001A4A1A12291EDFA3A35D54ED574C35
BONM:ZISUCSPRN DocType:CZ09HAY/16/SAPyp:Dopis-DP-D42 ZakID:0011097002 DocID:001051500582 IA:262 (v:00825p2a2-24759715 VerX:93D256 QUICK str:3 lst:2
PageName: Dopis_next_NV., PageCounter: 3 overflow 0 Marketing: Popis0: D42



D0000001102234913506

**OBEC KAMENNÝ PŘÍVOZ**

252 82 Kamenný Přívoz čp. 285

Tel. 241951443, 241951444, 241951700 E-mail urad@kamennyprivoz.cz

č.j.: 1718/2023/OÚ/V

Kamenný Přívoz 29. listopadu 2023
Počet listů: 1**Pontex, spol. s r. o.**

Bezová 1658/1

147 00 Praha 4

Č.j. : PX6259/2023/DTo

Vyjádření ke stavebnímu záměru

Vážení,

obec Kamenný Přívoz **nemá námitek** k záměru projektu stavby nového mostu přes řeku Sázavu, dle přiložené projektové dokumentace. Upozorňuji na rozhodnutí rady obce Kamenný Přívoz, která má k realizaci následující podmínky:

Rada obce předběžně souhlasí se smlouvou o spolupráci veřejných zadavatelů na akci „II/105 Kamenný Přívoz, mosty ev. č. 105-008 a 105-009 přes řeku Sázavu v obci Kamenný Přívoz“ s Krajskou správou a údržbou silnic Středočeského kraje, p.o. s tím, že smlouva je právně neurčitá a definitivní schválení může být až poté, co bude přiložena příloha č. 1 ve smlouvě zmiňovaná.

Rada obce souhlasí s tím, že obec Kamenný Přívoz bude financovat část chodníku na pravém břehu nezbytnou k tomu, aby dosáhla k přechodu pro chodce, mezi tímto chodníkem a chodníkem stávajícím vedoucím do Kamenného Újezdce a to jak projekční tak realizační část. Na zbudování chodníku a přechodu pro chodce rada obce trvá, jako podmínce kladného postoje obce Kamenný Přívoz ke stavbě nového mostu. S financováním jiných staveb rada obce nesouhlasí.

Hezký den

Dr. Radek Vokál
starosta obce v.r.