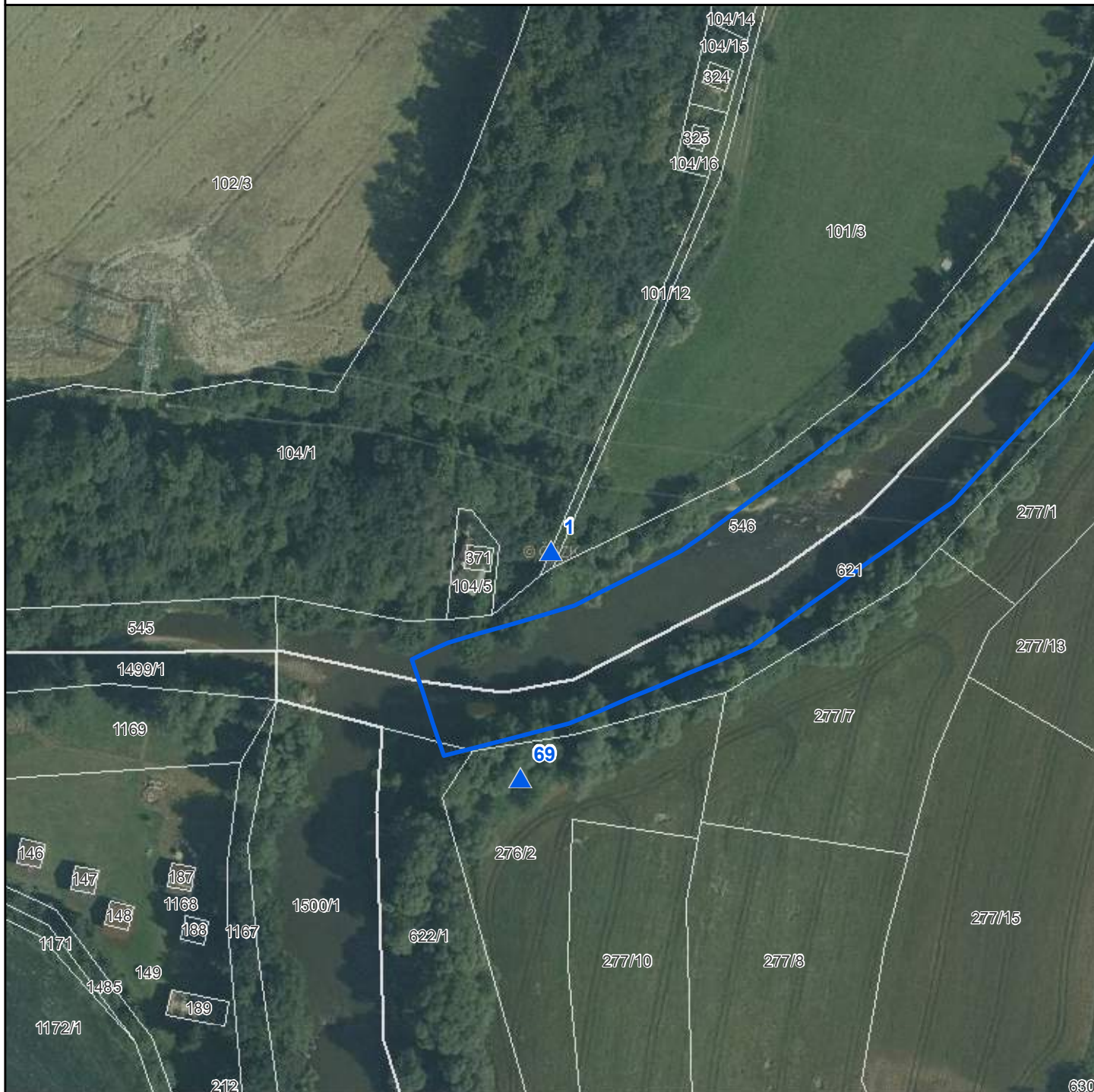
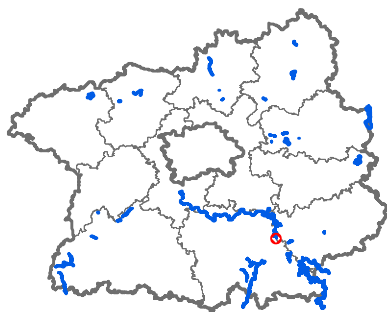


Mapa umístění stojanů

EVL Dolní Sázava, stojan č. 1




-  Stojany s tabulkami - EVL
-  Stojany s tabulkami - PP-EVL
-  Stojany s tabulkami - PR-EVL
-  Stojany s tabulkami - SCHÜ-EVL
-  Národní přírodní památky
-  Národní přírodní rezervace
-  Přírodní památky
-  Přírodní rezervace
-  Ochranná pásma
-  Smluvně chráněná území
-  Evropsky významné lokality
-  Chráněné krajinné oblasti
-  Hranice katastrálních území
-  Hranice pozemků KN



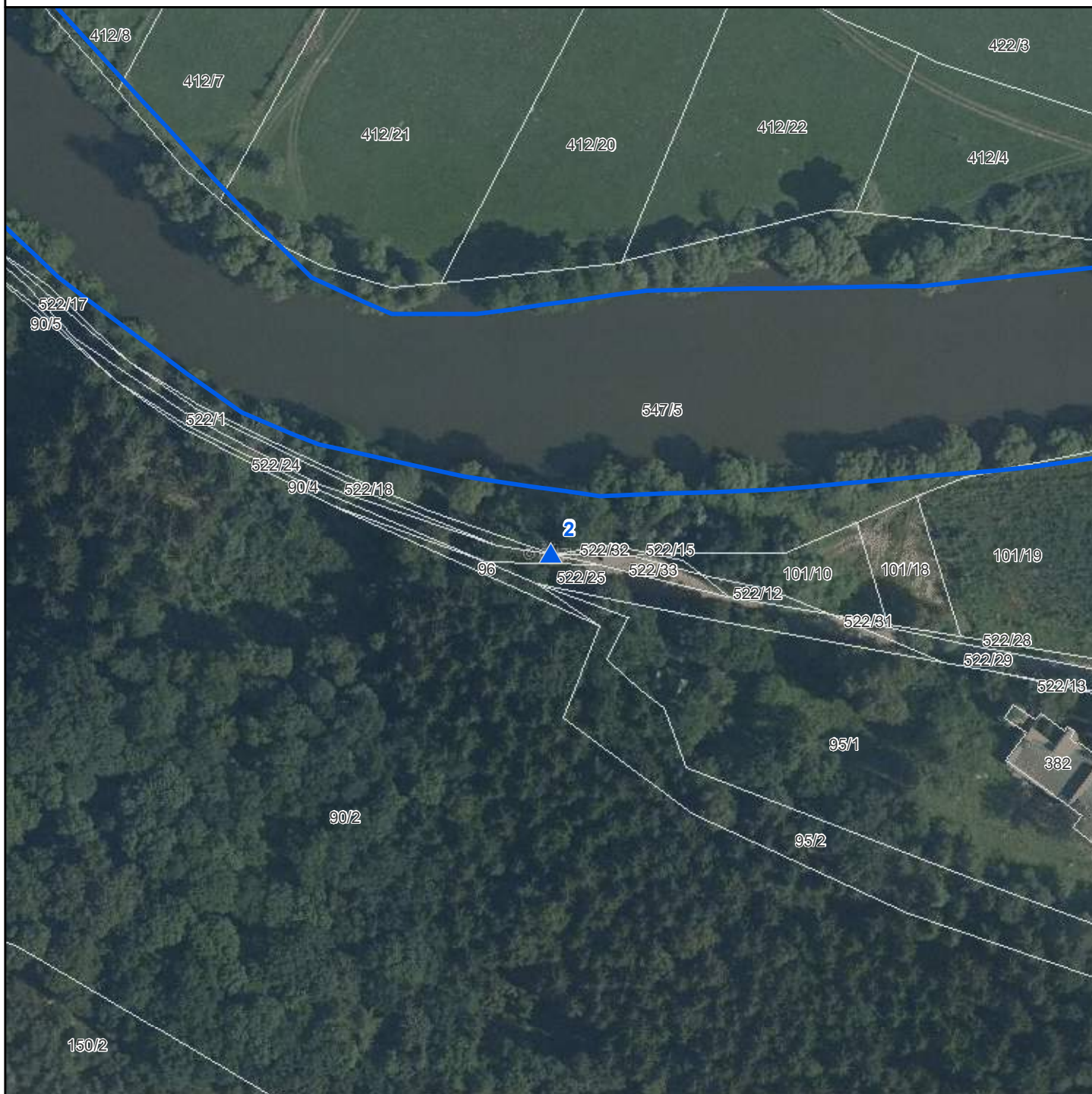
Evr. významná lokalita: Dolní Sázava
Číslo stojanu: 1
Typ tabulky: EVL
Katastrální území: Český Šternberk
Parcelní číslo: 101/12
Souřadnice X: 1079962,88
Souřadnice Y: 709758,19

0 20 40 60 80 100 m

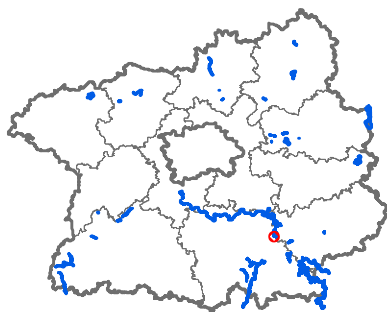


1

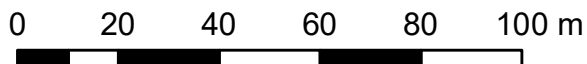
Mapa umístění stojanů EVL Dolní Sázava, stojan č. 2



-  Stojany s tabulkami - EVL
-  Stojany s tabulkami - PP-EVL
-  Stojany s tabulkami - PR-EVL
-  Stojany s tabulkami - SCHÚ-EVL
-  Národní přírodní památky
-  Národní přírodní rezervace
-  Přírodní památky
-  Přírodní rezervace
-  Ochranná pásma
-  Smluvně chráněná území
-  Evropsky významné lokality
-  Chráněné krajinné oblasti
-  Hranice katastrálních území
-  Hranice pozemků KN

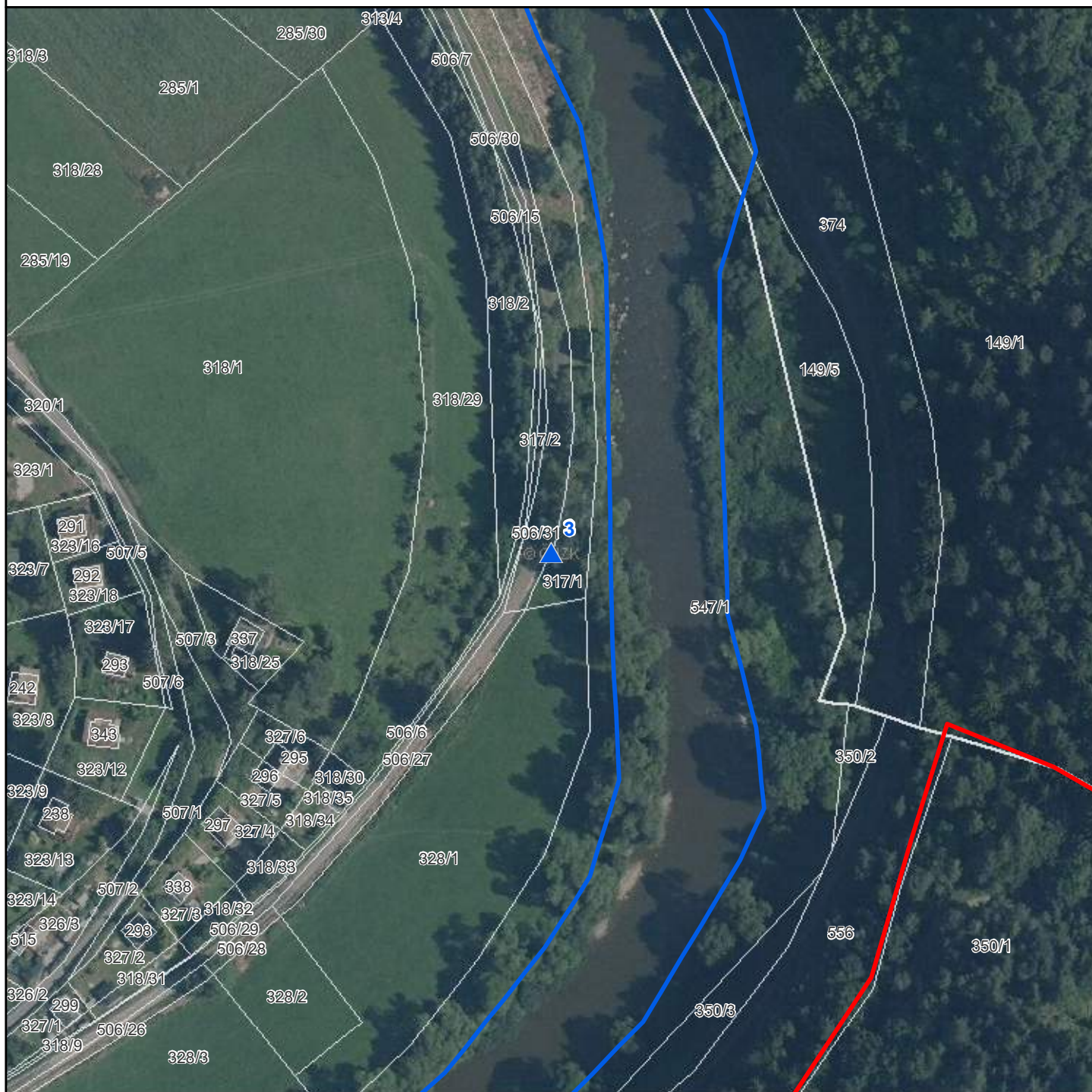


Evr. významná lokalita: Dolní Sázava
Číslo stojanu: 2
Typ tabulky: EVL
Katastrální území: Český Šternberk
Parcelní číslo: 547/5
Souřadnice X: 1079177,24
Souřadnice Y: 710544,22

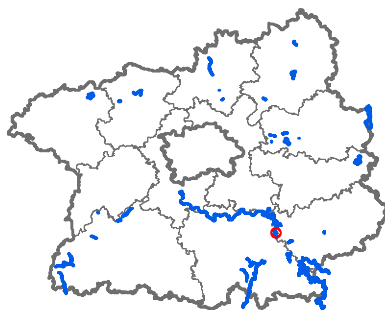


Mapa umístění stojanů

EVL Dolní Sázava, stojan č. 3



- ▲ Stojany s tabulkami - EVL
- ▲ Stojany s tabulkami - PP-EVL
- ▲ Stojany s tabulkami - PR-EVL
- ▲ Stojany s tabulkami - SCHÚ-EVL
- Národní přírodní památky
- Národní přírodní rezervace
- Přírodní památky
- Přírodní rezervace
- Ochranná pásma
- Smluvně chráněná území
- Evropsky významné lokality
- Chráněné krajinné oblasti
- Hranice katastrálních území
- Hranice pozemků KN

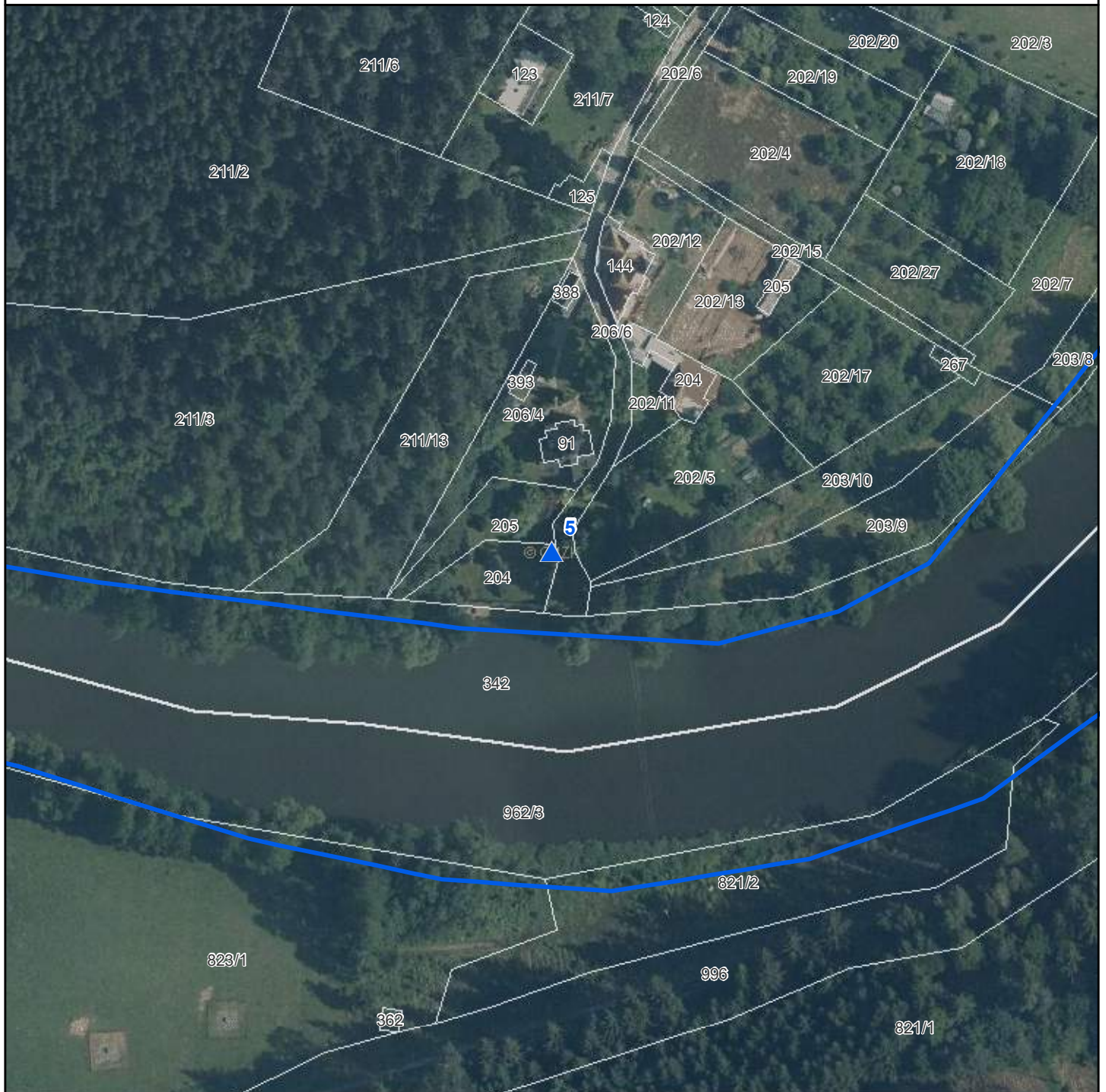


Evr. významná lokalita: Dolní Sázava
Číslo stojanu: 3
Typ tabulky: EVL
Katastrální území: Český Šternberk
Parcelní číslo: 317/1
Souřadnice X: 1077713,45
Souřadnice Y: 709738,61

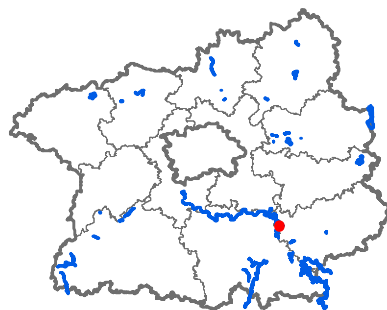
0 20 40 60 80 100 m

Mapa umístění stojanů

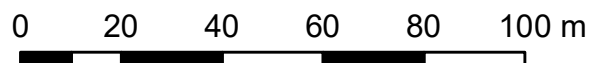
EVL Dolní Sázava, stojan č. 5



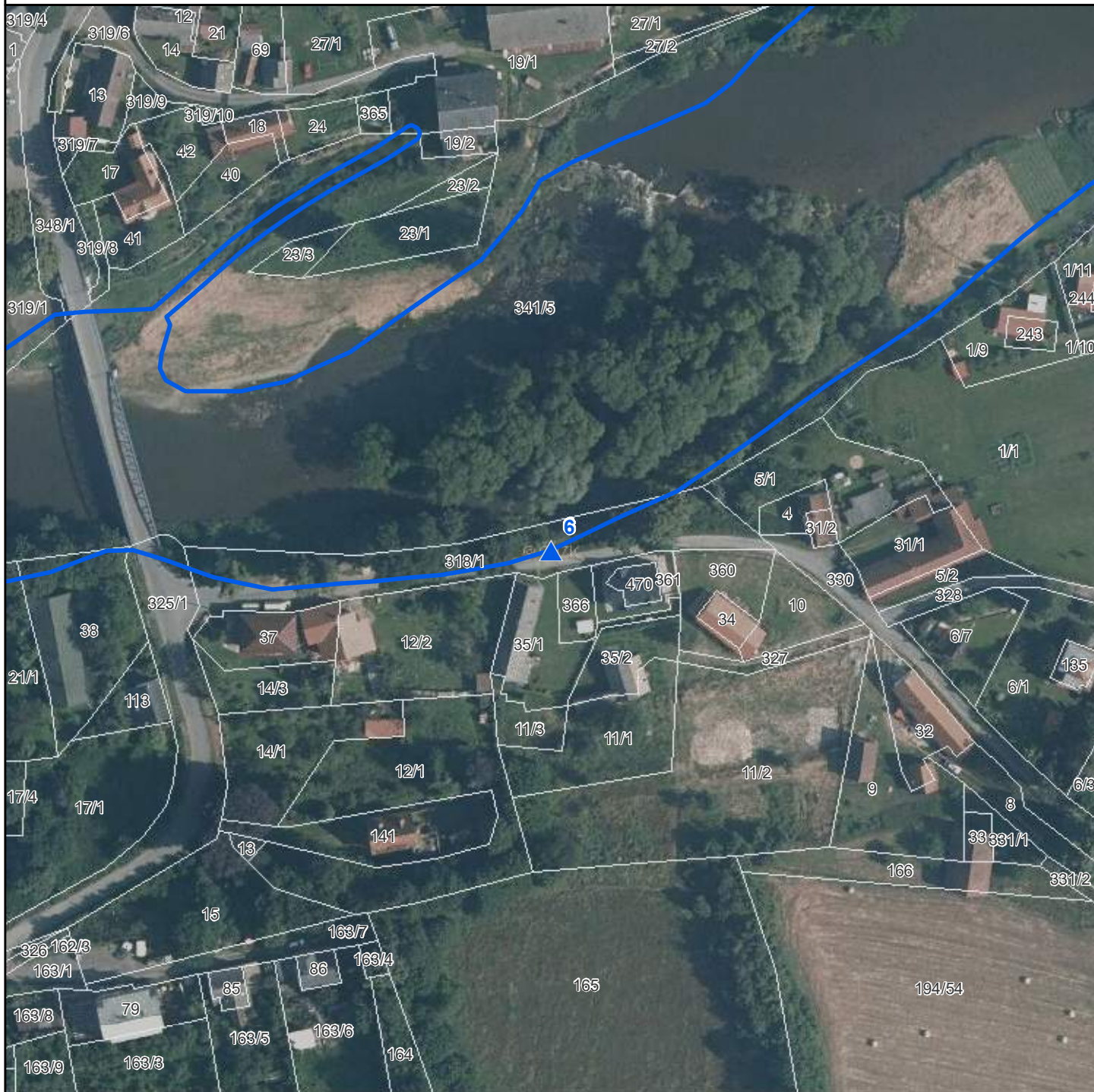
-  Stojany s tabulkami - EVL
-  Stojany s tabulkami - PP-EVL
-  Stojany s tabulkami - PR-EVL
-  Stojany s tabulkami - SCHÜ-EVL
-  Národní přírodní památky
-  Národní přírodní rezervace
-  Přírodní památky
-  Přírodní rezervace
-  Ochranná pásma
-  Smluvně chráněná území
-  Evropsky významné lokality
-  Chráněné krajinné oblasti
-  Hranice katastrálních území
-  Hranice pozemků KN



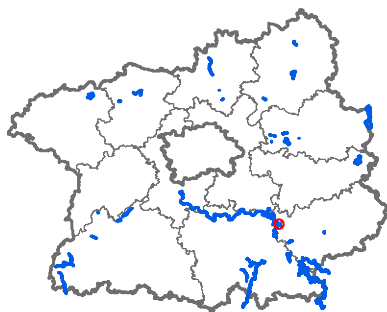
Evr. význ. lokalita: Dolní Sázava
Číslo stojanu: 5
Typ tabulky: EVL
Katastrální území: Ledečko
Parcelní číslo: 204
Souřadnice X: 1075061,52
Souřadnice Y: 709273,1



Mapa umístění stojanů EVL Dolní Sázava, stojan č. 6



- ▲ Stojany s tabulkami - EVL
- ▲ Stojany s tabulkami - PP-EVL
- ▲ Stojany s tabulkami - PR-EVL
- ▲ Stojany s tabulkami - SCHÚ-EVL
- Národní přírodní památky
- Národní přírodní rezervace
- Přírodní památky
- Přírodní rezervace
- Ochranná pásma
- Smluvně chráněná území
- Evropsky významné lokality
- Chráněné krajinné oblasti
- Hranice katastrálních území
- Hranice pozemků KN



Evr. významná lokalita: Dolní Sázava

Číslo stojanu: 6

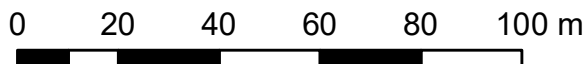
Typ tabulky: EVL

Katastrální území: Ledečko

Parcelní číslo: 318/1

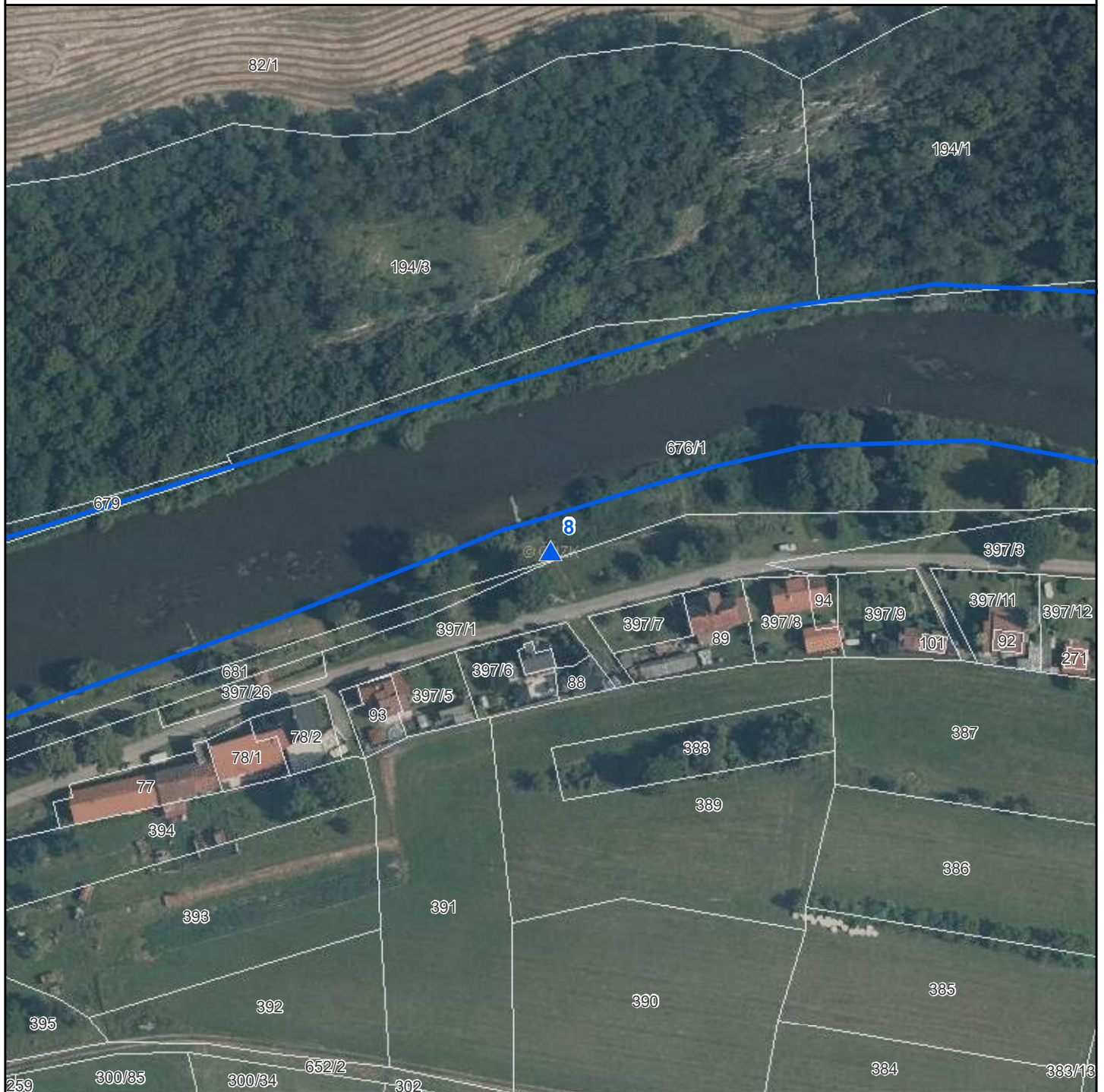
Souřadnice X: 1074377,38

Souřadnice Y: 708654,19

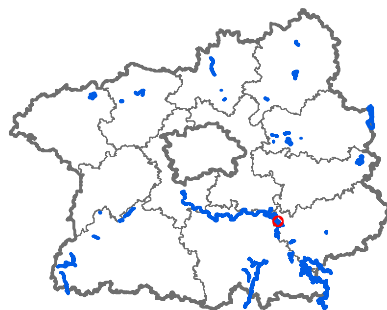


1

Mapa umístění stojanů EVL Dolní Sázava, stojan č. 8



-  Stojany s tabulkami - EVL
-  Stojany s tabulkami - PP-EVL
-  Stojany s tabulkami - PR-EVL
-  Stojany s tabulkami - SCHÚ-EVL
-  Národní přírodní památky
-  Národní přírodní rezervace
-  Přírodní památky
-  Přírodní rezervace
-  Ochranná pásma
-  Smluvně chráněná území
-  Evropsky významné lokality
-  Chráněné krajinné oblasti
-  Hranice katastrálních území
-  Hranice pozemků KN



Evr. významná lokalita: Dolní Sázava

Číslo stojanu: 8

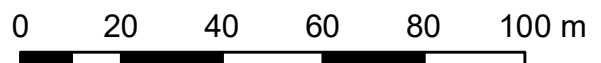
Typ tabulky: EVL

Katastrální území: Samopše

Parcelní číslo: 676/1

Souřadnice X: 1073103,82

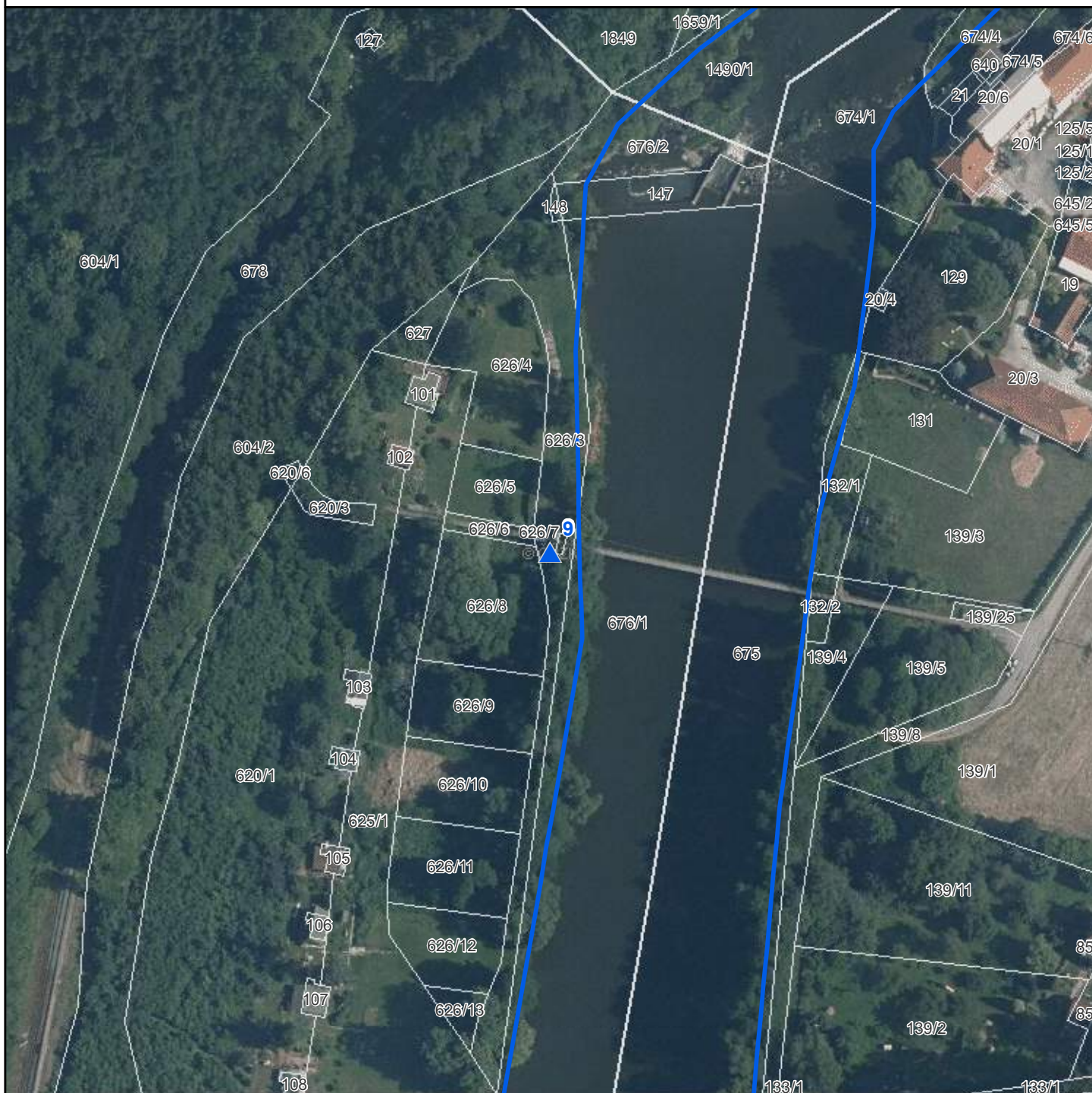
Souřadnice Y: 709934,79



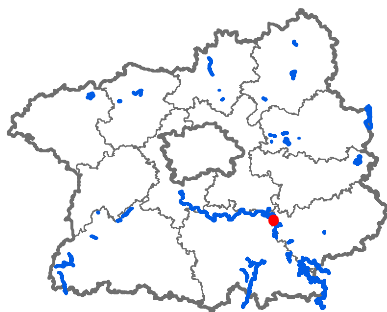
© AOPK ČR, © ČÚZK, © KÚSK

Mapa umístění stojanů

EVL Dolní Sázava, stojan č. 9




-  Stojany s tabulkami - EVL
-  Stojany s tabulkami - PP-EVL
-  Stojany s tabulkami - PR-EVL
-  Stojany s tabulkami - SCHÚ-EVL
-  Národní přírodní památky
-  Národní přírodní rezervace
-  Přírodní památky
-  Přírodní rezervace
-  Ochranná pásma
-  Smluvně chráněná území
-  Evropsky významné lokality
-  Chráněné krajinné oblasti
-  Hranice katastrálních území
-  Hranice pozemků KN



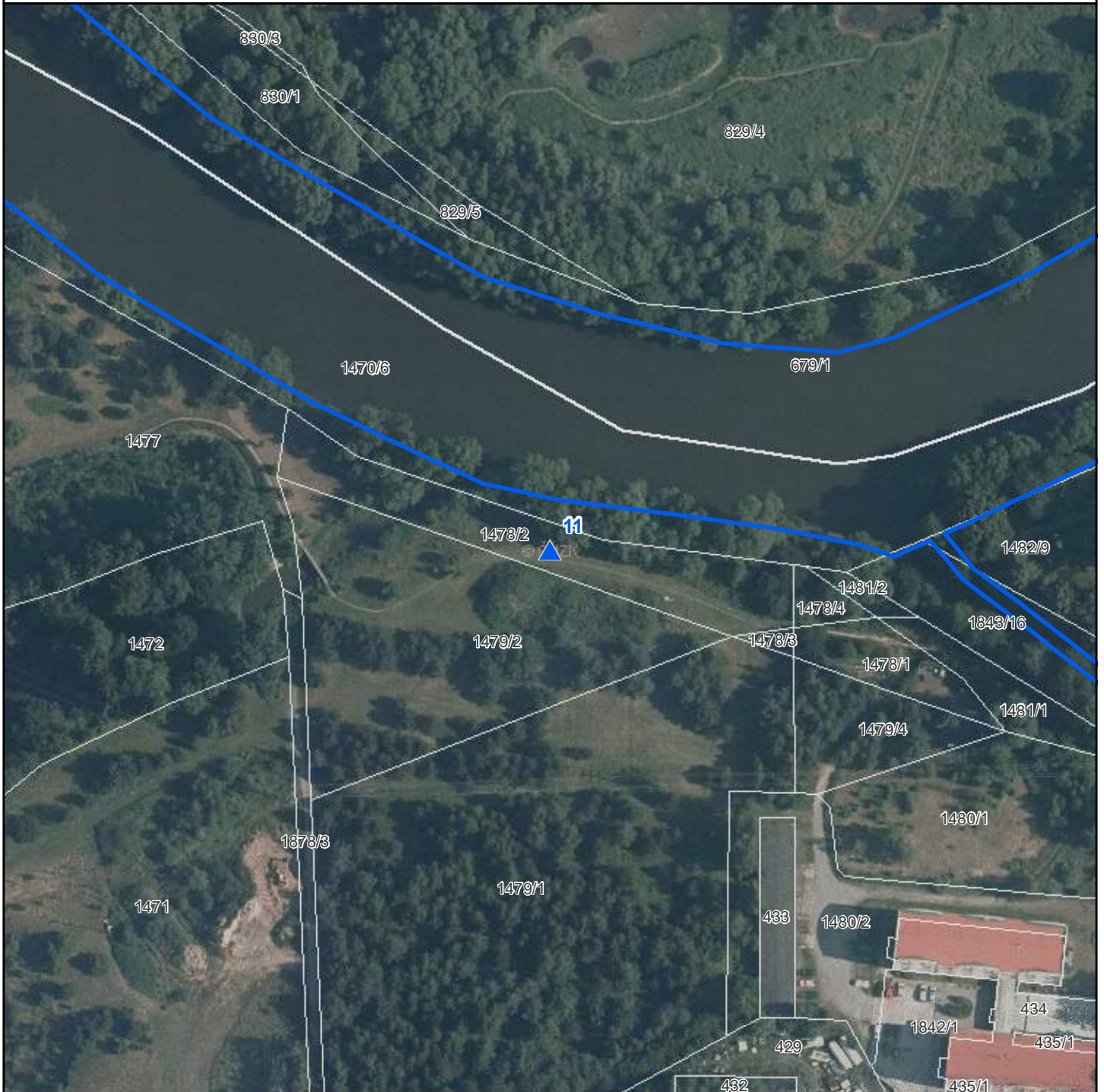
Evr. významná lokalita: Dolní Sázava
Číslo stojanu: 9
Typ tabulky: EVL
Katastrální území: Bělokozly
Parcelní číslo: 626/3
Souřadnice X: 1072696,8
Souřadnice Y: 710853,7

0 20 40 60 80 100 m

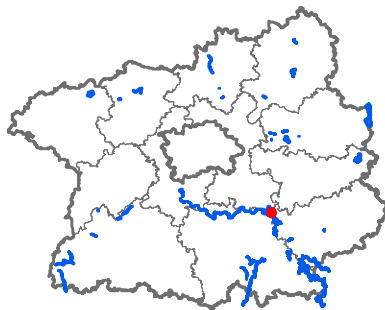


1

Mapa umístění stojanů EVL Dolní Sázava, stojan č. 11



-  Stojany s tabulkami - EVL
-  Stojany s tabulkami - PP-EVL
-  Stojany s tabulkami - PR-EVL
-  Stojany s tabulkami - SCHÚ-EVL
-  Národní přírodní památky
-  Národní přírodní rezervace
-  Přírodní památky
-  Přírodní rezervace
-  Ochranná pásma
-  Smluvně chráněná území
-  Evropsky významné lokality
-  Chráněné krajinné oblasti
-  Hranice katastrálních území
-  Hranice pozemků KN



Evr. významná lokalita: Dolní Sázava

Číslo stojanu: 11

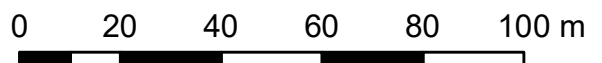
Typ tabulky: EVL

Katastrální území: Sázava

Parcelní číslo: 1478/2

Souřadnice X: 1070411,86

Souřadnice Y: 711594,39



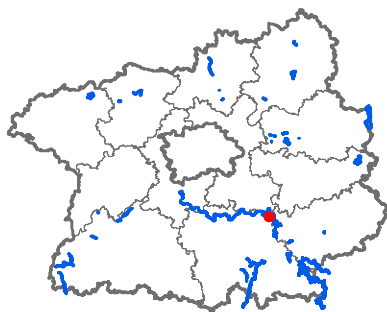
© AOPK ČR, © ČÚZK, © KÚSK

Mapa umístění stojanů

EVL Dolní Sázava, stojan č. 12



- ▲ Stojany s tabulkami - EVL
- ▲ Stojany s tabulkami - PP-EVL
- ▲ Stojany s tabulkami - PR-EVL
- ▲ Stojany s tabulkami - SCHÜ-EVL
- Národní přírodní památky
- Národní přírodní rezervace
- Přírodní památky
- Přírodní rezervace
- Ochranná pásma
- Smluvně chráněná území
- Evropsky významné lokality
- Chráněné krajinné oblasti
- Hranice katastrálních území
- Hranice pozemků KN



Evr. významná lokalita: Dolní Sázava

Číslo stojanu: 12

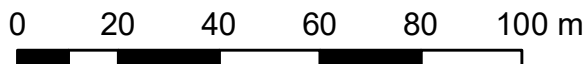
Typ tabulky: EVL

Katastrální území: Sázava

Parcelní číslo: 1470/1

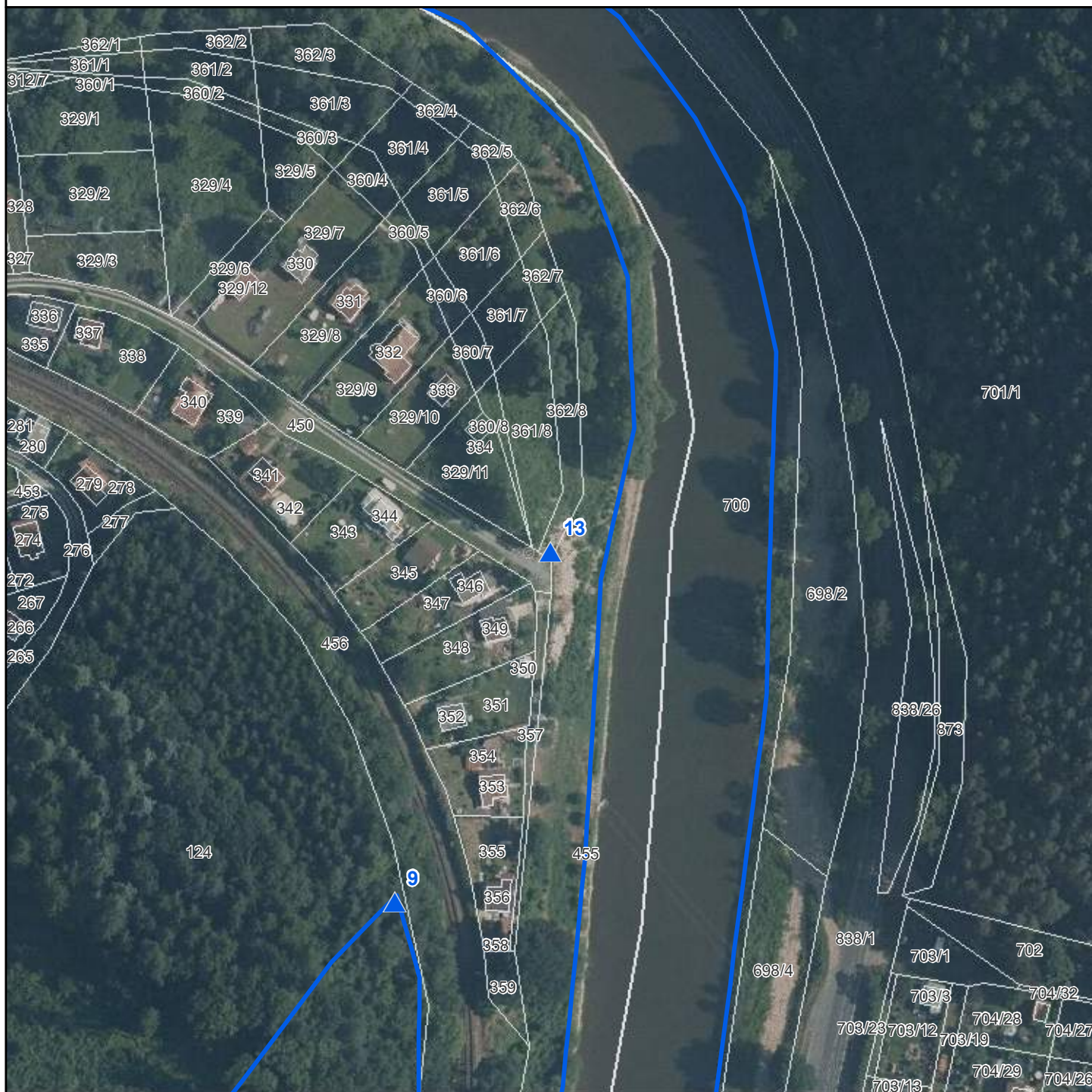
Souřadnice X: 1071471,18

Souřadnice Y: 712568,51

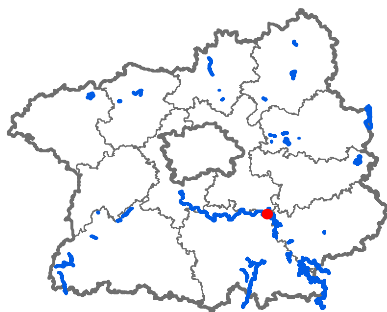


Mapa umístění stojanů

EVL Dolní Sázava, stojan č. 13




-  Stojany s tabulkami - EVL
-  Stojany s tabulkami - PP-EVL
-  Stojany s tabulkami - PR-EVL
-  Stojany s tabulkami - SCHÚ-EVL
-  Národní přírodní památky
-  Národní přírodní rezervace
-  Přírodní památky
-  Přírodní rezervace
-  Ochranná pásma
-  Smluvně chráněná území
-  Evropsky významné lokality
-  Chráněné krajinné oblasti
-  Hranice katastrálních území
-  Hranice pozemků KN



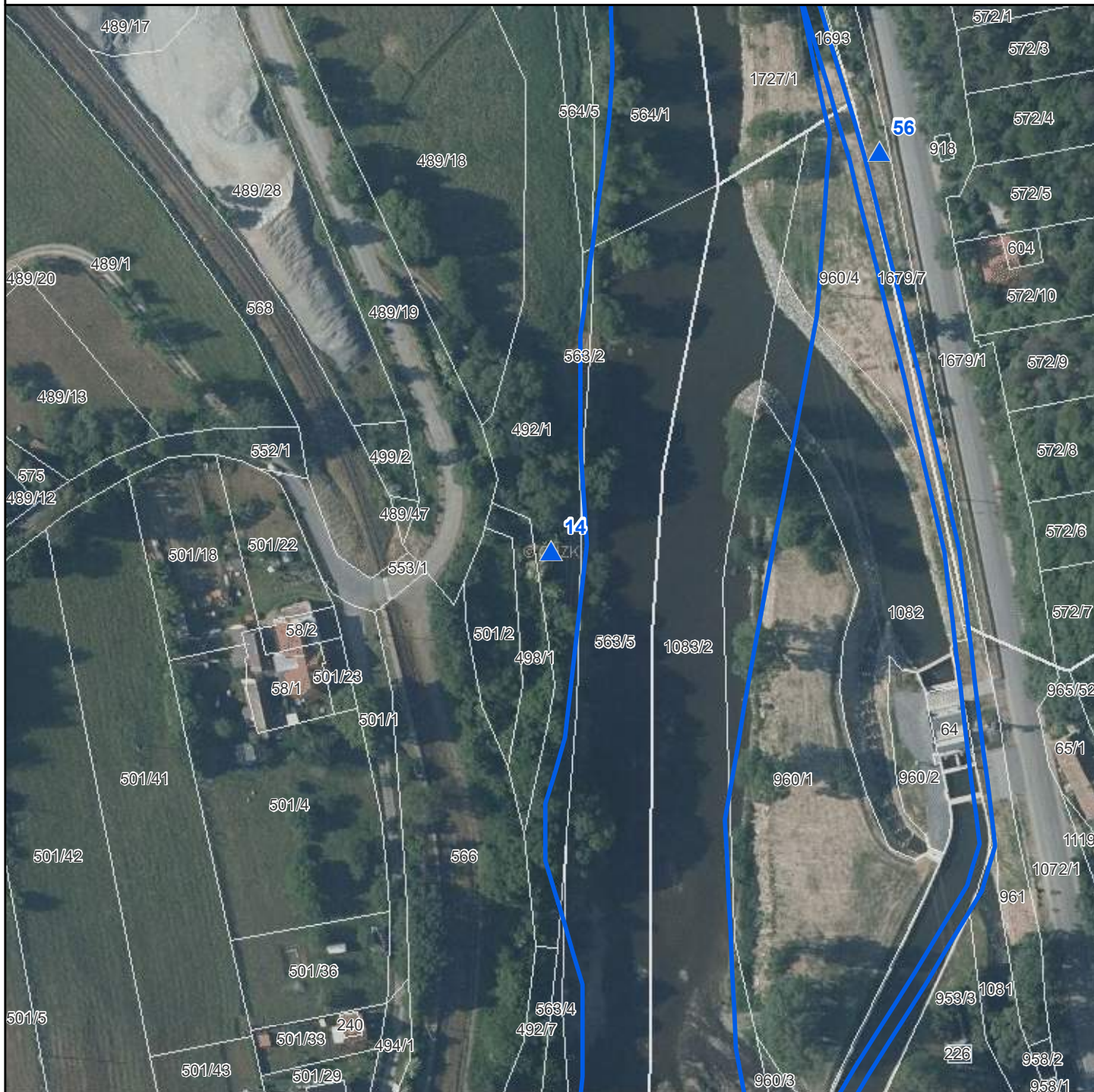
Evr. významná lokalita: Dolní Sázava
Číslo stojanu: 13
Typ tabulky: EVL
Katastrální území: Dojetřice
Parcelní číslo: 362/8
Souřadnice X: 1070265,26
Souřadnice Y: 713149,69

0 20 40 60 80 100 m

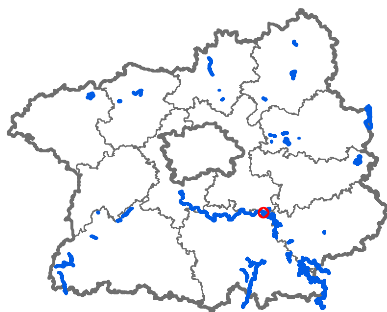


Mapa umístění stojanů

EVL Dolní Sázava, stojan č. 14



- ▲ Stojany s tabulkami - EVL
- ▲ Stojany s tabulkami - PP-EVL
- ▲ Stojany s tabulkami - PR-EVL
- ▲ Stojany s tabulkami - SCHÜ-EVL
- Národní přírodní památky
- Národní přírodní rezervace
- Přírodní památky
- Přírodní rezervace
- Ochranná pásma
- Smluvně chráněná území
- Evropsky významné lokality
- Chráněné krajinné oblasti
- Hranice katastrálních území
- Hranice pozemků KN



Evr. významná lokalita: Dolní Sázava

Číslo stojanu: 14

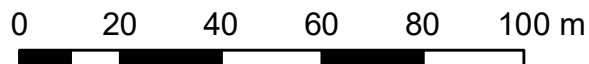
Typ tabulky: EVL

Katastrální území: Samechov

Parcelní číslo: 492/1

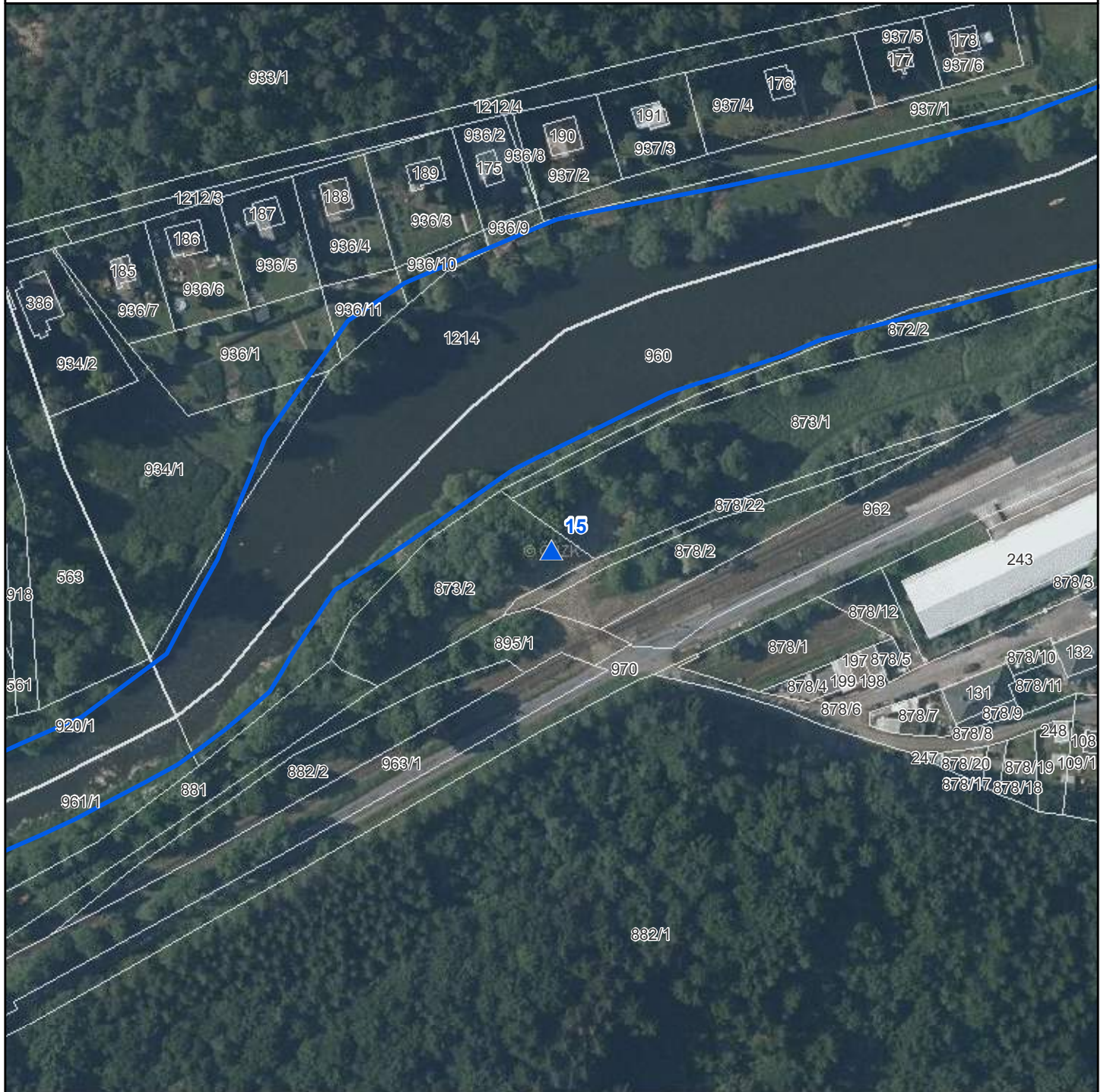
Souřadnice X: 1069613,77

Souřadnice Y: 714828,32

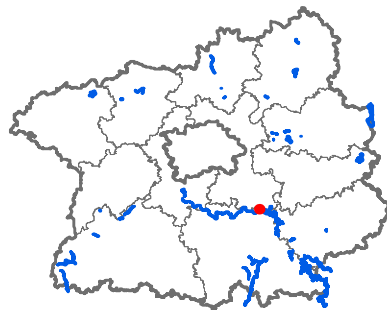


Mapa umístění stojanů

EVL Dolní Sázava, stojan č. 15



-  Stojany s tabulkami - EVL
-  Stojany s tabulkami - PP-EVL
-  Stojany s tabulkami - PR-EVL
-  Stojany s tabulkami - SCHÚ-EVL
-  Národní přírodní památky
-  Národní přírodní rezervace
-  Přírodní památky
-  Přírodní rezervace
-  Ochranná pásma
-  Smluvně chráněná území
-  Evropsky významné lokality
-  Chráněné krajinné oblasti
-  Hranice katastrálních území
-  Hranice pozemků KN



Evr. významná lokalita: Dolní Sázava

Číslo stojanu: 15


Typ tabulky: EVL

Katastrální území: Vlkovec

Parcelní číslo: 873/2

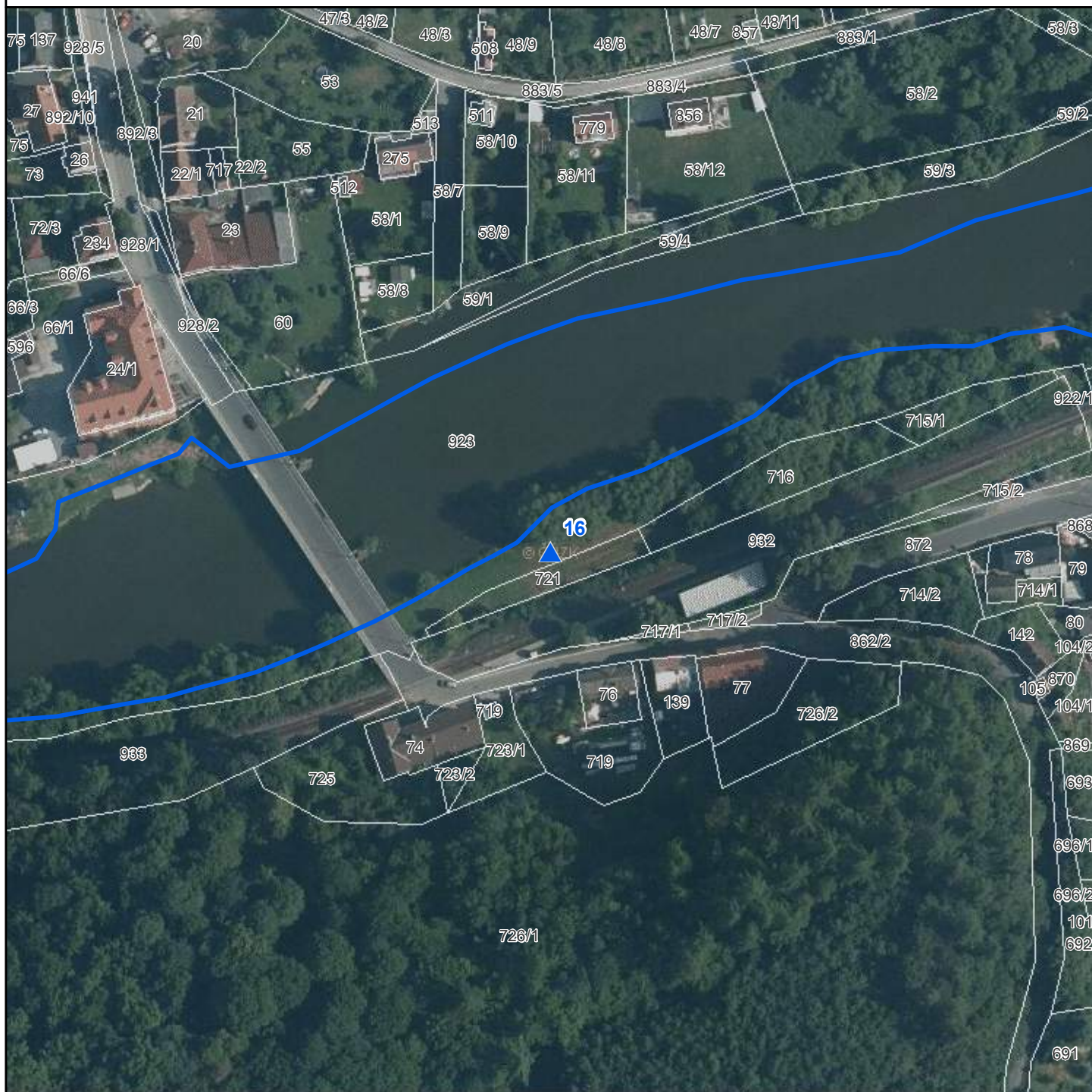
Souřadnice X: 1069206,68

Souřadnice Y: 717030,55

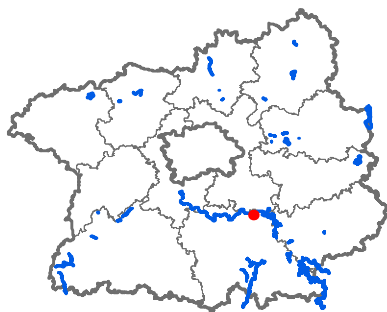


Mapa umístění stojanů

EVL Dolní Sázava, stojan č. 16



- ▲ Stojany s tabulkami - EVL
- ▲ Stojany s tabulkami - PP-EVL
- ▲ Stojany s tabulkami - PR-EVL
- ▲ Stojany s tabulkami - SCHÚ-EVL
- Národní přírodní památky
- Národní přírodní rezervace
- Přírodní památky
- Přírodní rezervace
- Ochranná pásma
- Smluvně chráněná území
- Evropsky významné lokality
- Chráněné krajinné oblasti
- Hranice katastrálních území
- Hranice pozemků KN



Evr. významná lokalita: Dolní Sázava

Číslo stojanu: 16

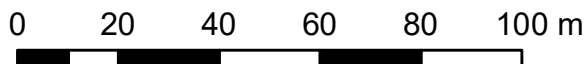
Typ tabulky: EVL

Katastrální území: Chocerady

Parcelní číslo: 923

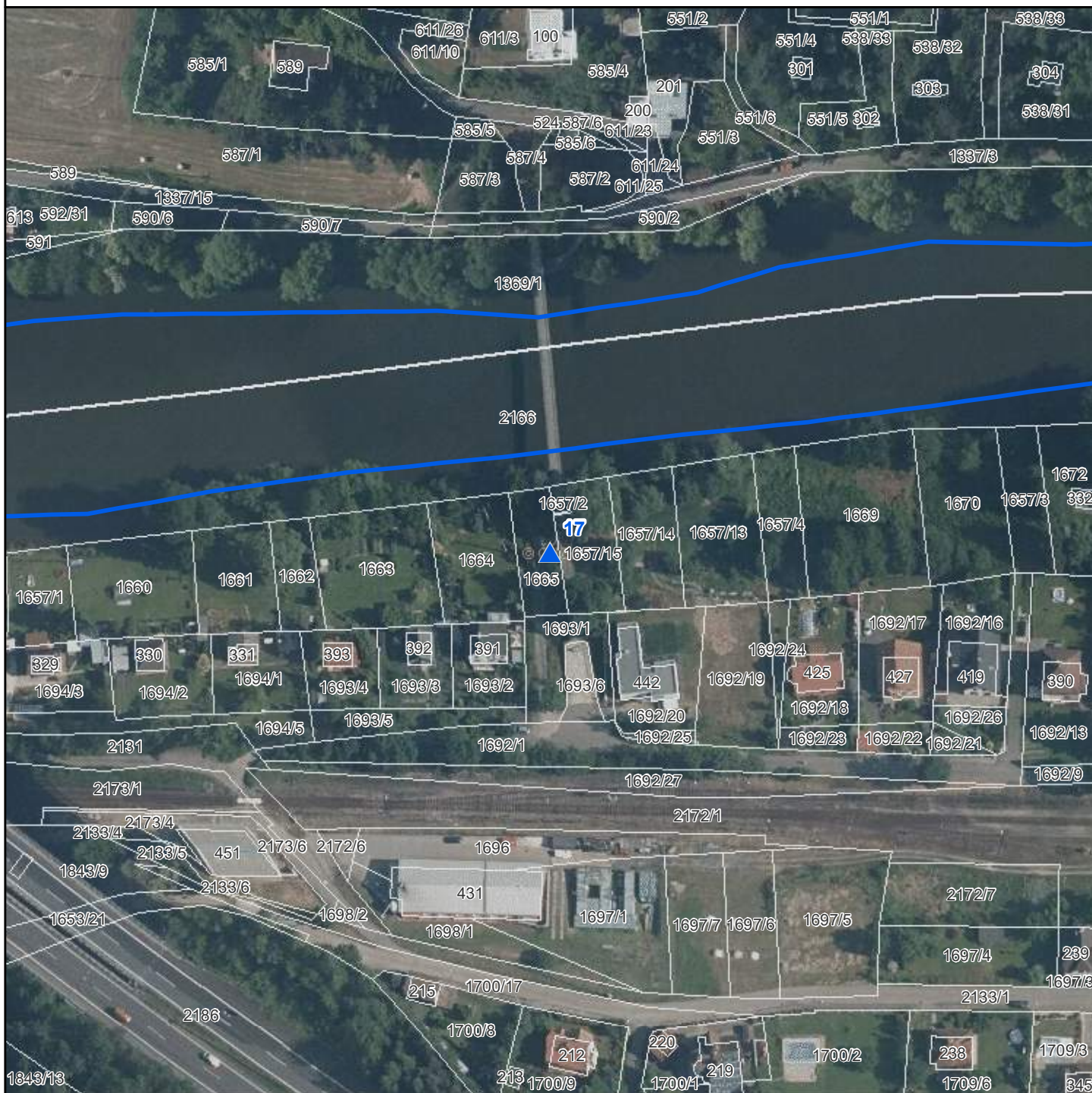
Souřadnice X: 1070668,26

Souřadnice Y: 718717,77



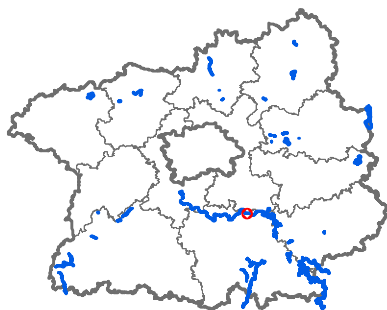
Mapa umístění stojanů

EVL Dolní Sázava, stojan č. 17



- Stojany s tabulkami - EVL
- Stojany s tabulkami - PP-EVL
- Stojany s tabulkami - PR-EVL
- Stojany s tabulkami - SCHÜ-EVL

- Národní přírodní památky
- Národní přírodní rezervace
- Přírodní památky
- Přírodní rezervace
- Ochranná pásma
- Smluvně chráněná území
- Evropsky významné lokality
- Chráněné krajinné oblasti
- Hranice katastrálních území
- Hranice pozemků KN



Evr. významná lokalita: Dolní Sázava

Číslo stojanu: 17

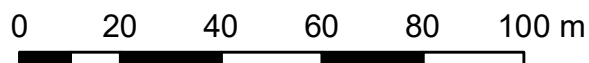
Typ tabulky: EVL

Katastrální území: Hvězdovice

Parcelní číslo: 1665

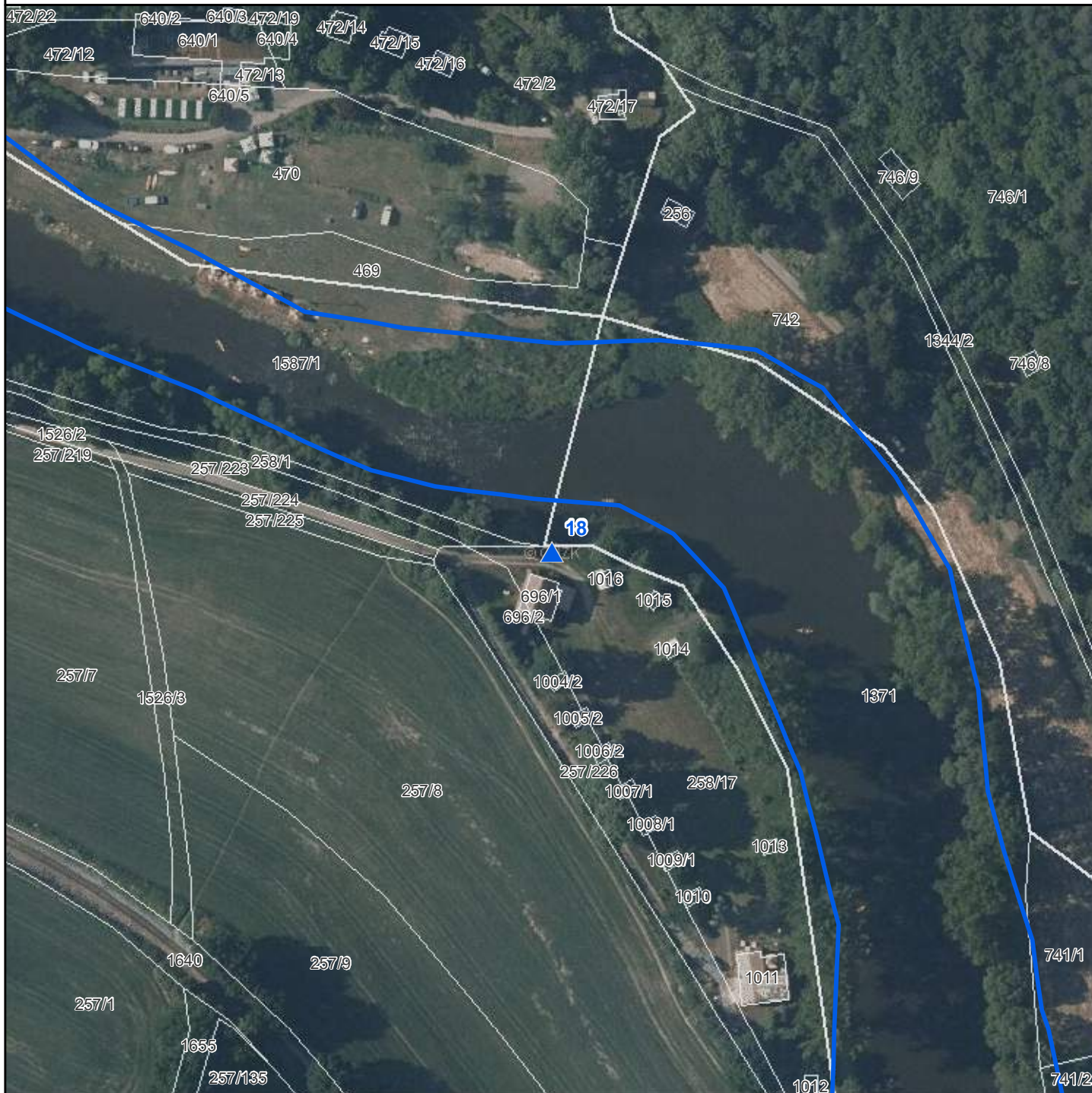
Souřadnice X: 1070000,47

Souřadnice Y: 721288,35

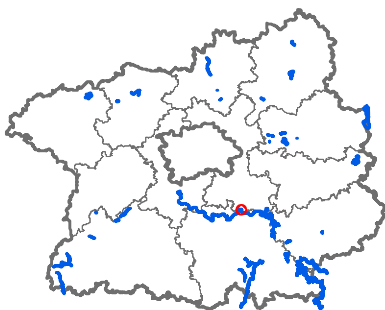


Mapa umístění stojanů

EVL Dolní Sázava, stojan č. 18



-  Stojany s tabulkami - EVL
-  Stojany s tabulkami - PP-EVL
-  Stojany s tabulkami - PR-EVL
-  Stojany s tabulkami - SCHÜ-EVL
-  Národní přírodní památky
-  Národní přírodní rezervace
-  Přírodní památky
-  Přírodní rezervace
-  Ochranná pásma
-  Smluvně chráněná území
-  Evropsky významné lokality
-  Chráněné krajinné oblasti
-  Hranice katastrálních území
-  Hranice pozemků KN



Evr. významná lokalita: Dolní Sázava

Číslo stojanu: 18

Typ tabulky: EVL

Katastrální území: Lštěň

Parcelní číslo: 258/17

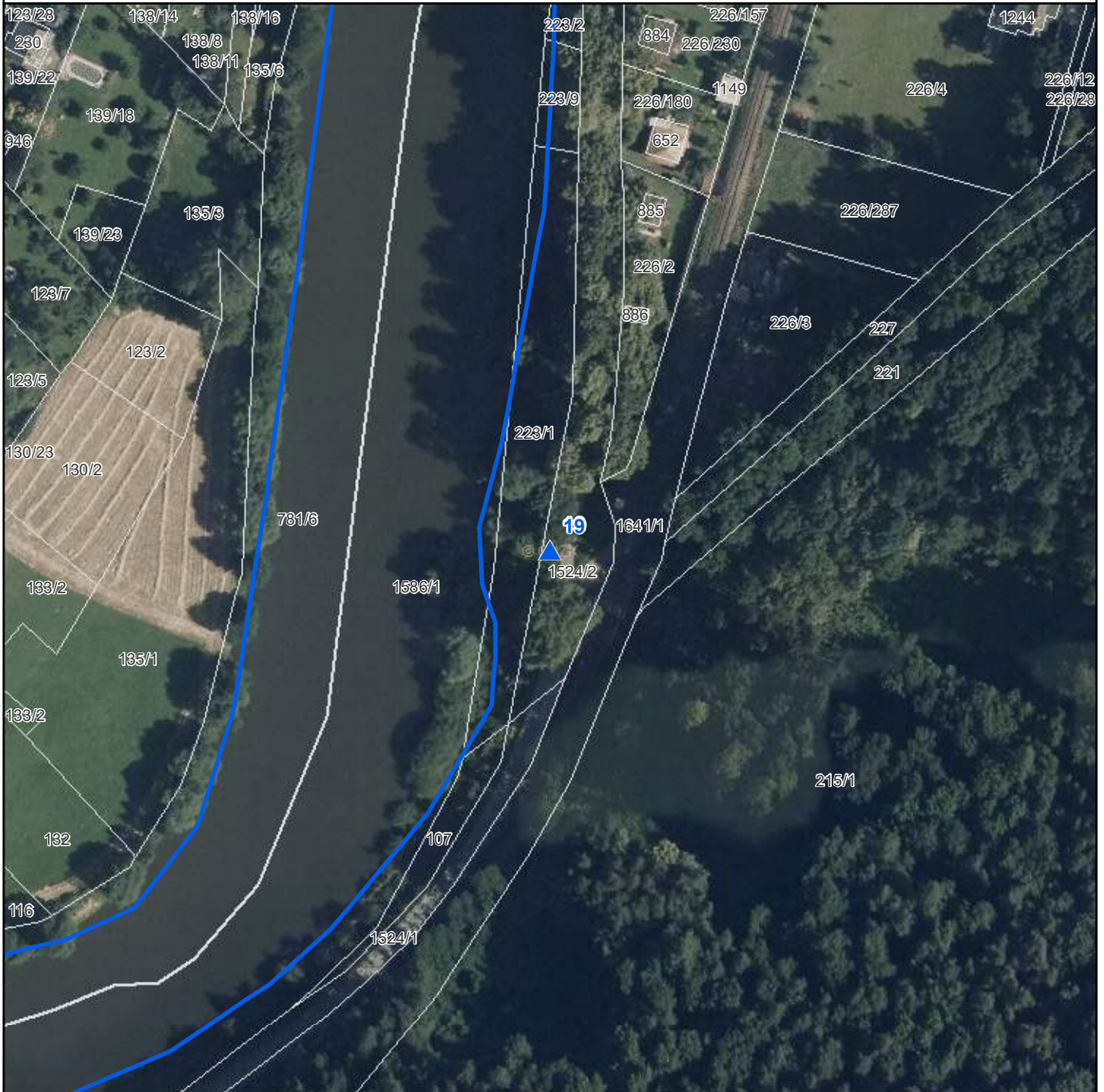
Souřadnice X: 1068607,73

Souřadnice Y: 722782,27

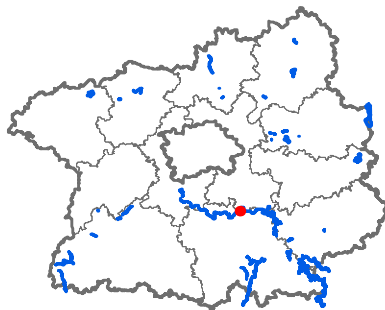
0 20 40 60 80 100 m

Mapa umístění stojanů

EVL Dolní Sázava, stojan č. 19



- ▲ Stojany s tabulkami - EVL
- ▲ Stojany s tabulkami - PP-EVL
- ▲ Stojany s tabulkami - PR-EVL
- ▲ Stojany s tabulkami - SCHÚ-EVL
- Národní přírodní památky
- Národní přírodní rezervace
- Přírodní památky
- Přírodní rezervace
- Ochranná pásma
- Smluvně chráněná území
- Evropsky významné lokality
- Chráněné krajinné oblasti
- Hranice katastrálních území
- Hranice pozemků KN



Evr. významná lokalita: Dolní Sázava

Číslo stojanu: 19

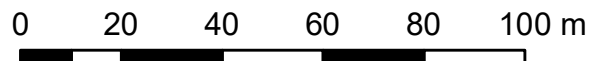
Typ tabulky: EVL

Katastrální území: Lštěň

Parcelní číslo: 1524/2

Souřadnice X: 1069916,8

Souřadnice Y: 724194,88

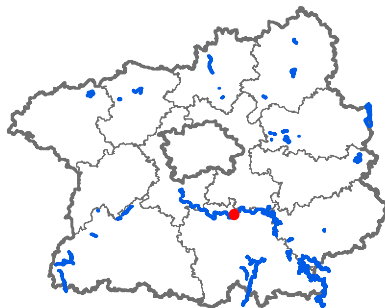


Mapa umístění stojanů

EVL Dolní Sázava, stojan č. 20



-  Stojany s tabulkami - EVL
-  Stojany s tabulkami - PP-EVL
-  Stojany s tabulkami - PR-EVL
-  Stojany s tabulkami - SCHÜ-EVL
-  Národní přírodní památky
-  Národní přírodní rezervace
-  Přírodní památky
-  Přírodní rezervace
-  Ochranná pásma
-  Smluvně chráněná území
-  Evropsky významné lokality
-  Chráněné krajinné oblasti
-  Hranice katastrálních území
-  Hranice pozemků KN



Evr. významná lokalita: Dolní Sázava

Číslo stojanu: 20


Typ tabulky: EVL

Katastrální území: Čerčany

Parcelní číslo: 1431/2

Souřadnice X: 1071340,65

Souřadnice Y: 726482,3

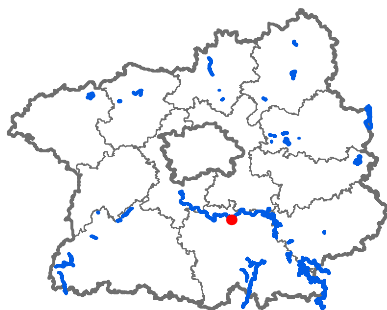


Mapa umístění stojanů

EVL Dolní Sázava, stojan č. 21




-  Stojany s tabulkami - EVL
-  Stojany s tabulkami - PP-EVL
-  Stojany s tabulkami - PR-EVL
-  Stojany s tabulkami - SCHÜ-EVL
-  Národní přírodní památky
-  Národní přírodní rezervace
-  Přírodní památky
-  Přírodní rezervace
-  Ochranná pásma
-  Smluvně chráněná území
-  Evropsky významné lokality
-  Chráněné krajinné oblasti
-  Hranice katastrálních území
-  Hranice pozemků KN



Evr. význ. lokalita: Dolní Sázava
Číslo stojanu: 21
Typ tabulky: EVL
Katastrální území: Poříčí nad Sázavou
Parcelní číslo: 207/1
Souřadnice X: 1072580,28
Souřadnice Y: 727381,97

0 20 40 60 80 100 m

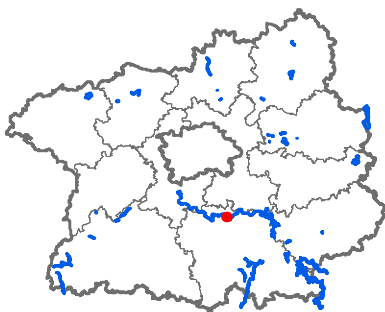


Mapa umístění stojanů

EVL Dolní Sázava, stojan č. 22




-  Stojany s tabulkami - EVL
-  Stojany s tabulkami - PP-EVL
-  Stojany s tabulkami - PR-EVL
-  Stojany s tabulkami - SCHÚ-EVL
-  Národní přírodní památky
-  Národní přírodní rezervace
-  Přírodní památky
-  Přírodní rezervace
-  Ochranná pásma
-  Smluvně chráněná území
-  Evropsky významné lokality
-  Chráněné krajinné oblasti
-  Hranice katastrálních území
-  Hranice pozemků KN



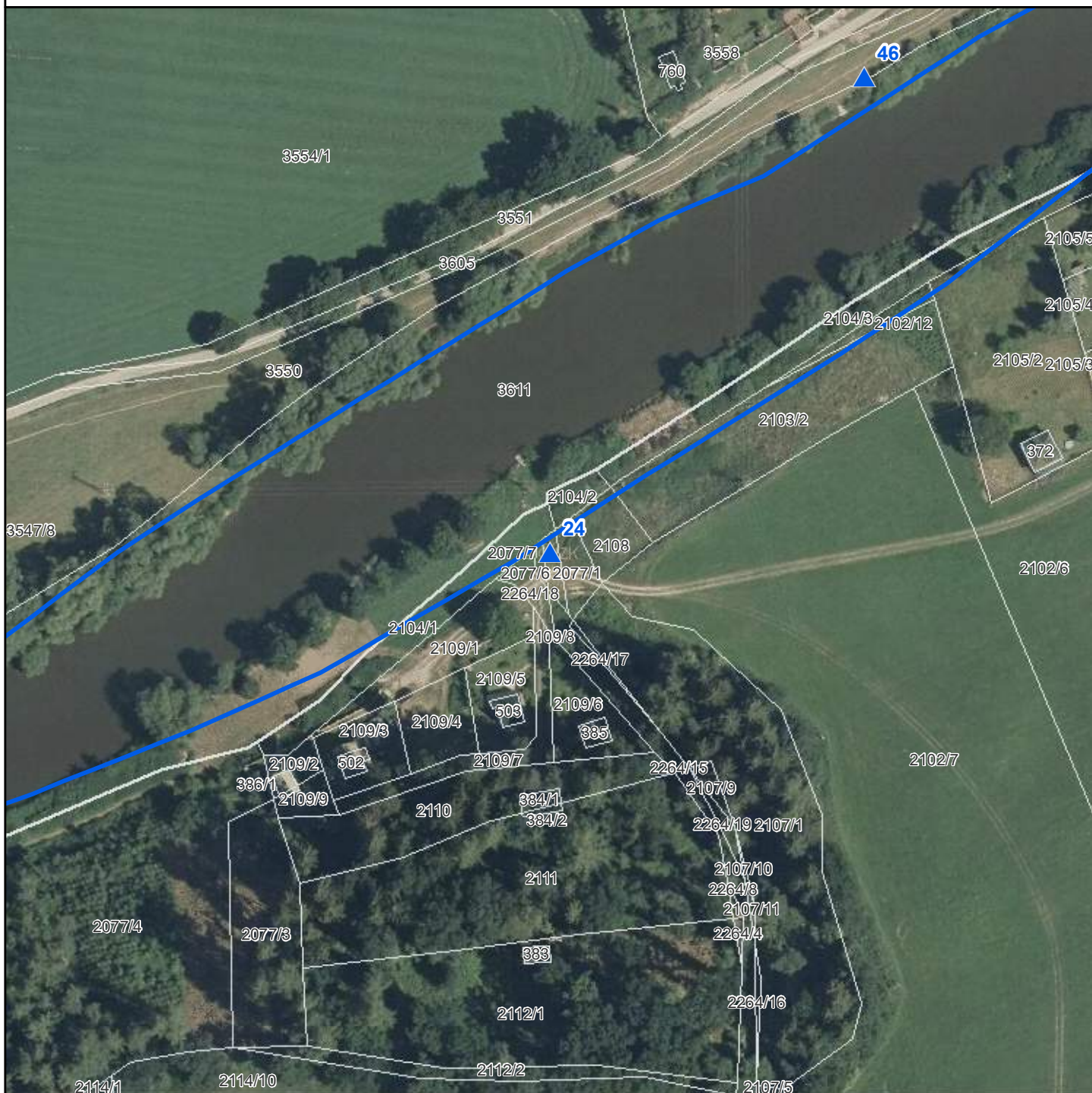
Evr. význ. lokalita: Dolní Sázava
Číslo stojanu: 22
Typ tabulky: EVL
Katastrální území: Poříčí nad Sázavou
Parcelní číslo: 1576
Souřadnice X: 1071427,64
Souřadnice Y: 728490,62

0 20 40 60 80 100 m

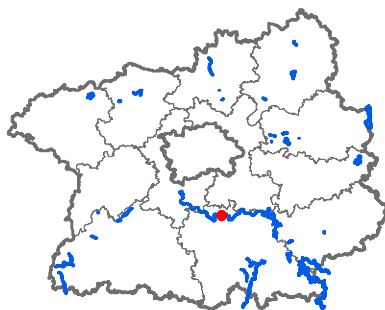


Mapa umístění stojanů

EVL Dolní Sázava, stojan č. 24



-  Stojany s tabulkami - EVL
-  Stojany s tabulkami - PP-EVL
-  Stojany s tabulkami - PR-EVL
-  Stojany s tabulkami - SCHÜ-EVL
-  Národní přírodní památky
-  Národní přírodní rezervace
-  Přírodní památky
-  Přírodní rezervace
-  Ochranná pásma
-  Smluvně chráněná území
-  Evropsky významné lokality
-  Chráněné krajinné oblasti
-  Hranice katastrálních území
-  Hranice pozemků KN



Evr. významná lokalita: Dolní Sázava

Číslo stojanu: 24

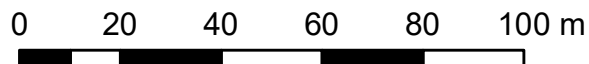
Typ tabulky: EVL

Katastrální území: Pecerady

Parcelní číslo: 2077/6

Souřadnice X: 1070853,73





Souřadnice Y: 731360,27













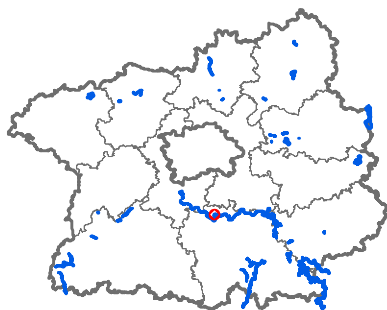
Mapa umístění stojanů

EVL Dolní Sázava, stojan č. 25



-  Stojany s tabulkami - EVL
-  Stojany s tabulkami - PP-EVL
-  Stojany s tabulkami - PR-EVL
-  Stojany s tabulkami - SCHÜ-EVL

-  Národní přírodní památky
-  Národní přírodní rezervace
-  Přírodní památky
-  Přírodní rezervace
-  Ochranná pásma
-  Smluvně chráněná území
-  Evropsky významné lokality
-  Chráněné krajinné oblasti
-  Hranice katastrálních území
-  Hranice pozemků KN



Evr. významná lokalita: Dolní Sázava

Číslo stojanu: 25

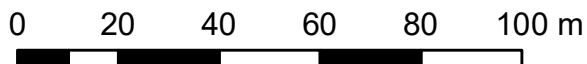
Typ tabulky: EVL

Katastrální území: Týnec nad Sázavou

Parcelní číslo: 3828/1

Souřadnice X: 1070491,47

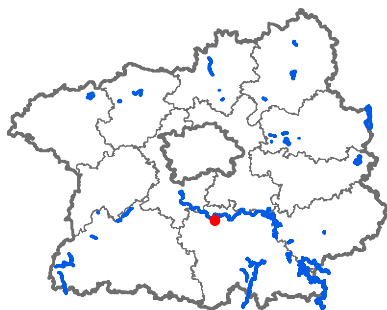
Souřadnice Y: 734171,18



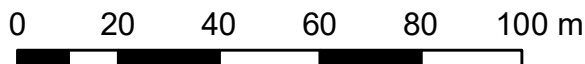
Mapa umístění stojanů EVL Dolní Sázava, stojan č. 26



- ▲ Stojany s tabulkami - EVL
- ▲ Stojany s tabulkami - PP-EVL
- ▲ Stojany s tabulkami - PR-EVL
- ▲ Stojany s tabulkami - SCHÚ-EVL
- Národní přírodní památky
- Národní přírodní rezervace
- Přírodní památky
- Přírodní rezervace
- Ochranná pásma
- Smluvně chráněná území
- Evropsky významné lokality
- Chráněné krajinné oblasti
- Hranice katastrálních území
- Hranice pozemků KN



Evr. významná lokalita: Dolní Sázava
Číslo stojanu: 26
Typ tabulky: EVL
Katastrální území: Bukovany u Týnce n. Sáz.
Parcelní číslo: 4310
Souřadnice X: 1072702,87
Souřadnice Y: 734098,59

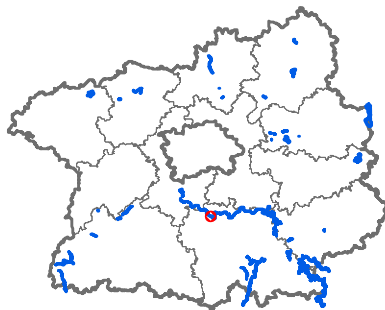


Mapa umístění stojanů

EVL Dolní Sázava, stojan č. 27



- ▲ Stojany s tabulkami - EVL
- ▲ Stojany s tabulkami - PP-EVL
- ▲ Stojany s tabulkami - PR-EVL
- ▲ Stojany s tabulkami - SCHÜ-EVL
- Národní přírodní památky
- Národní přírodní rezervace
- Přírodní památky
- Přírodní rezervace
- Ochranná pásma
- Smluvně chráněná území
- Evropsky významné lokality
- Chráněné krajinné oblasti
- Hranice katastrálních území
- Hranice pozemků KN



Evr. významná lokalita: Dolní Sázava

Číslo stojanu: 27

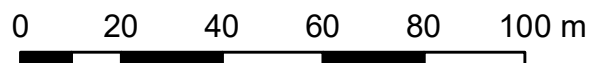
Typ tabulky: EVL

Katastrální území: Podělusy

Parcelní číslo: 3469/1

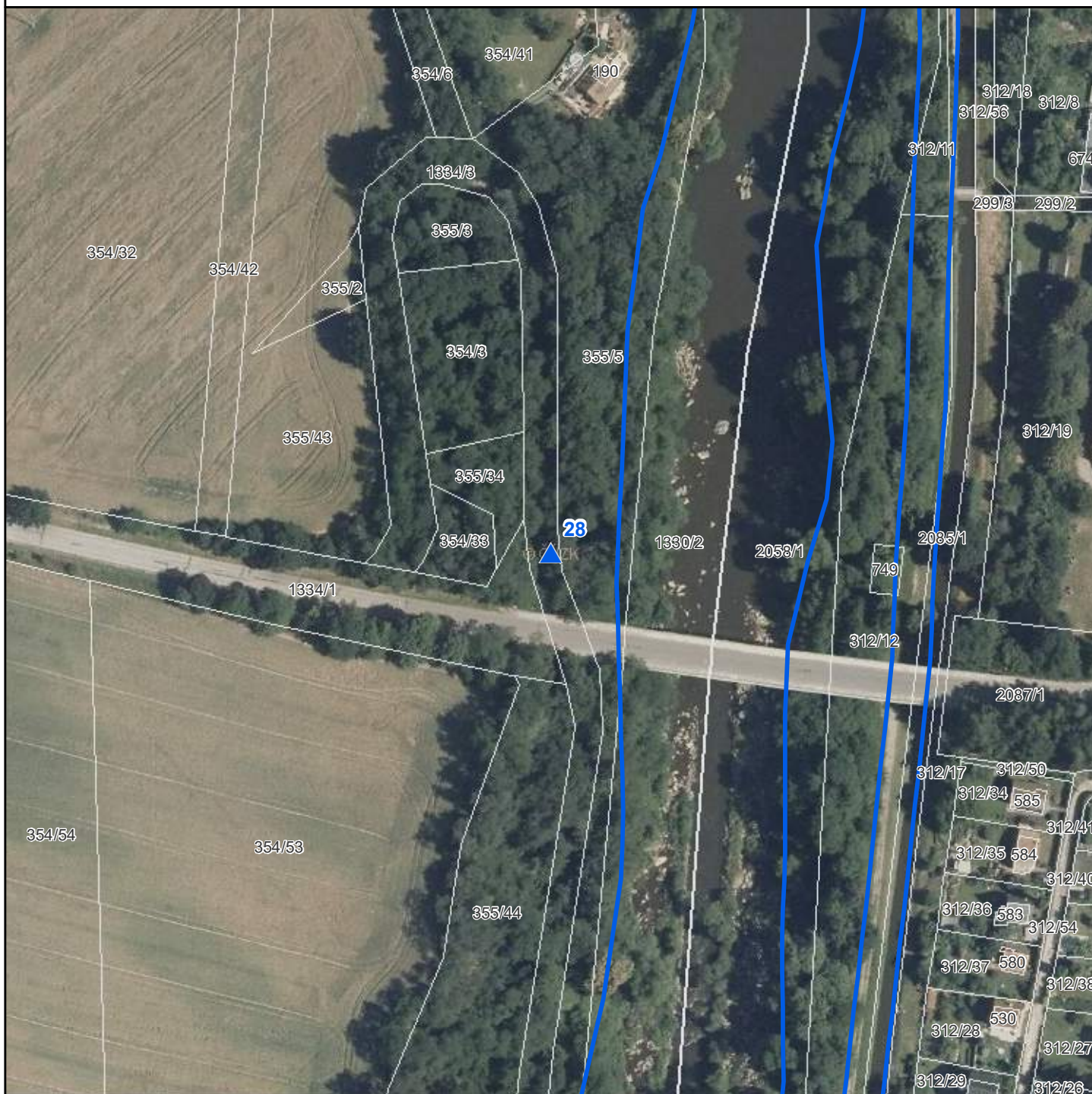
Souřadnice X: 1071917,06

Souřadnice Y: 735692,74

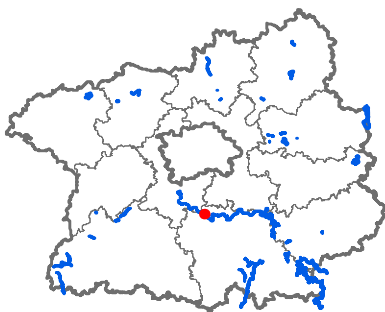


Mapa umístění stojanů

EVL Dolní Sázava, stojan č. 28




-  Stojany s tabulkami - EVL
-  Stojany s tabulkami - PP-EVL
-  Stojany s tabulkami - PR-EVL
-  Stojany s tabulkami - SCHÚ-EVL
-  Národní přírodní památky
-  Národní přírodní rezervace
-  Přírodní památky
-  Přírodní rezervace
-  Ochranná pásma
-  Smluvně chráněná území
-  Evropsky významné lokality
-  Chráněné krajinné oblasti
-  Hranice katastrálních území
-  Hranice pozemků KN



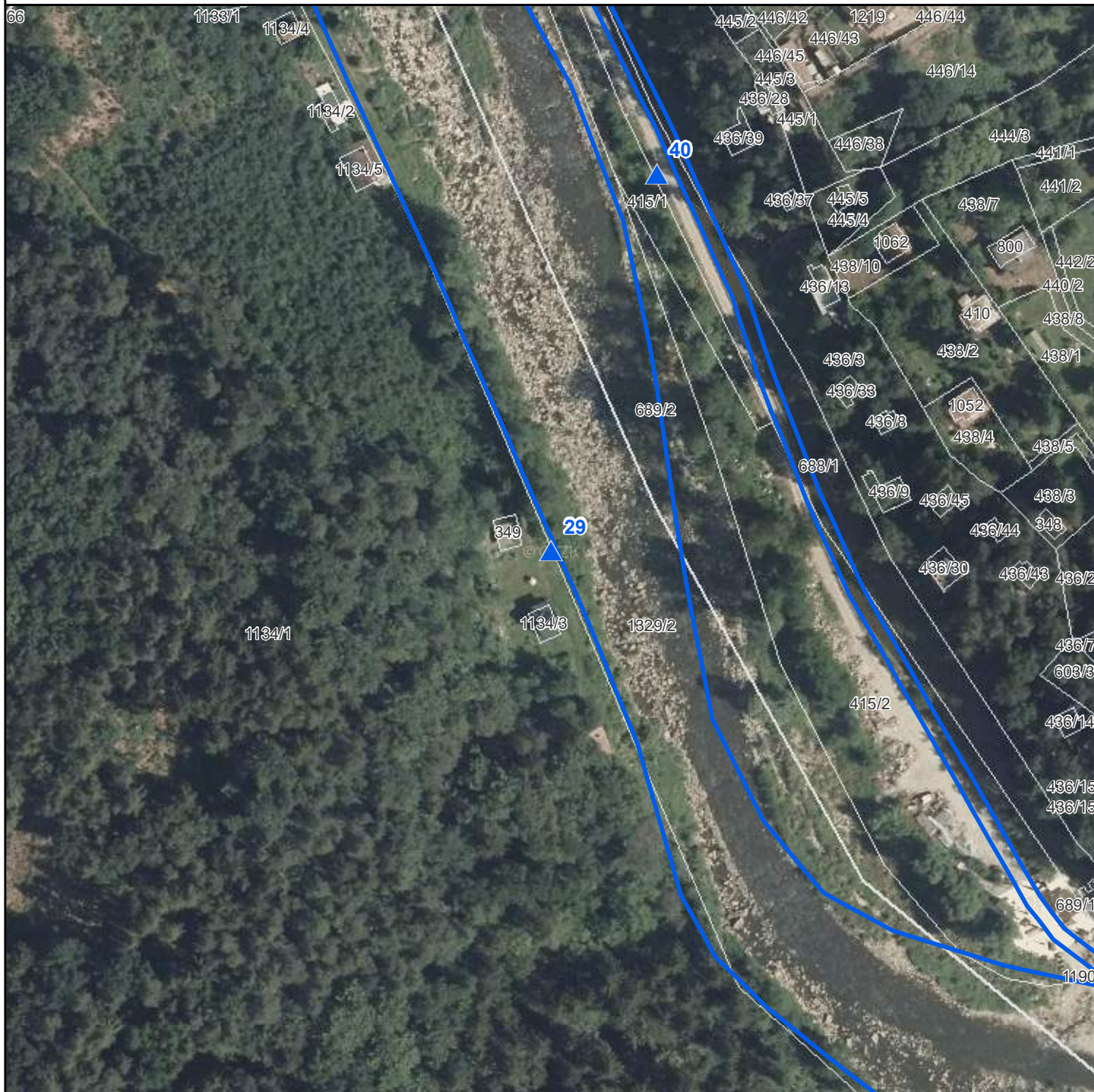
Evr. významná lokalita: Dolní Sázava
Číslo stojanu: 28
Typ tabulky: EVL
Katastrální území: Lešany nad Sázavou
Parcelní číslo: 1334/3
Souřadnice X: 1070312,46
Souřadnice Y: 737326,87

0 20 40 60 80 100 m

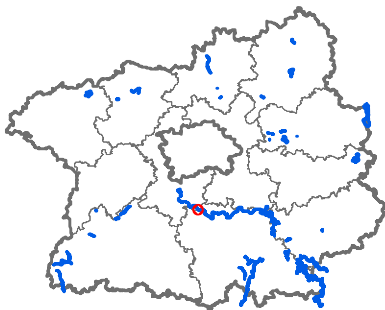


Mapa umístění stojanů

EVL Dolní Sázava, stojan č. 29




-  Stojany s tabulkami - EVL
-  Stojany s tabulkami - PP-EVL
-  Stojany s tabulkami - PR-EVL
-  Stojany s tabulkami - SCHÚ-EVL
-  Národní přírodní památky
-  Národní přírodní rezervace
-  Přírodní památky
-  Přírodní rezervace
-  Ochranná pásma
-  Smluvně chráněná území
-  Evropsky významné lokality
-  Chráněné krajinné oblasti
-  Hranice katastrálních území
-  Hranice pozemků KN



Evr. významná lokalita: Dolní Sázava
Číslo stojanu: 29
Typ tabulky: EVL
Katastrální území: Lešany nad Sázavou
Parcelní číslo: 1134/1
Souřadnice X: 1069285,88
Souřadnice Y: 740002,17

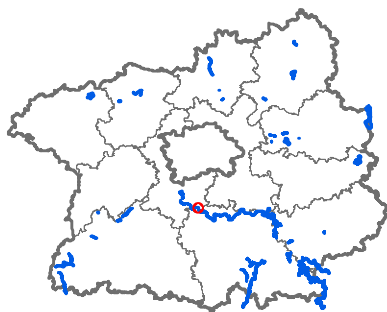
0 20 40 60 80 100 m



Mapa umístění stojanů EVL Dolní Sázava, stojan č. 30



-  Stojany s tabulkami - EVL
-  Stojany s tabulkami - PP-EVL
-  Stojany s tabulkami - PR-EVL
-  Stojany s tabulkami - SCHÜ-EVL
-  Národní přírodní památky
-  Národní přírodní rezervace
-  Přírodní památky
-  Přírodní rezervace
-  Ochranná pásma
-  Smluvně chráněná území
-  Evropsky významné lokality
-  Chráněné krajinné oblasti
-  Hranice katastrálních území
-  Hranice pozemků KN



Evr. význ. lokalita: Dolní Sázava

Číslo stojanu: 30

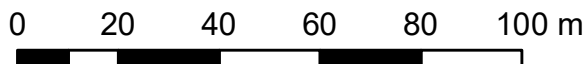
Typ tabulky: EVL

Katastrální území: Hostěradice

Parcelní číslo: 468

Souřadnice X: 1067892,72

Souřadnice Y: 740705,68

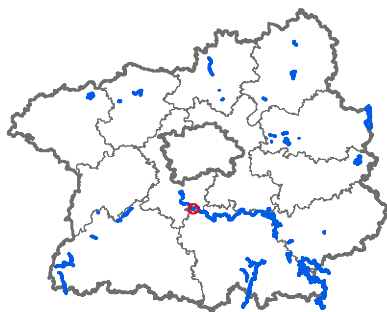


Mapa umístění stojanů

EVL Dolní Sázava, stojan č. 31



-  Stojany s tabulkami - EVL
-  Stojany s tabulkami - PP-EVL
-  Stojany s tabulkami - PR-EVL
-  Stojany s tabulkami - SCHÜ-EVL
-  Národní přírodní památky
-  Národní přírodní rezervace
-  Přírodní památky
-  Přírodní rezervace
-  Ochranná pásma
-  Smluvně chráněná území
-  Evropsky významné lokality
-  Chráněné krajinné oblasti
-  Hranice katastrálních území
-  Hranice pozemků KN



Evr. významná lokalita: Dolní Sázava

Číslo stojanu: 31

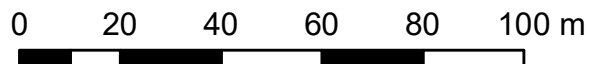
Typ tabulky: EVL

Katastrální území: Třebsín

Parcelní číslo: 163/1

Souřadnice X: 1068139,72

Souřadnice Y: 742627,46

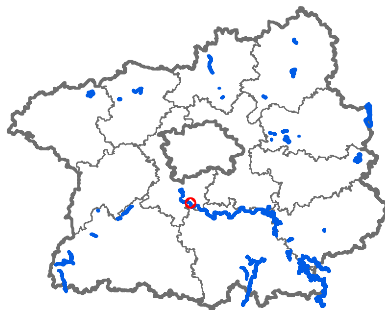


Mapa umístění stojanů

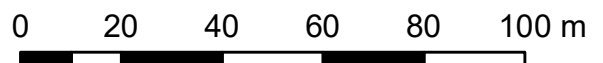
EVL Dolní Sázava, stojan č. 32



- ▲ Stojany s tabulkami - EVL
- ▲ Stojany s tabulkami - PP-EVL
- ▲ Stojany s tabulkami - PR-EVL
- ▲ Stojany s tabulkami - SCHÚ-EVL
- Národní přírodní památky
- Národní přírodní rezervace
- Přírodní památky
- Přírodní rezervace
- Ochranná pásma
- Smluvně chráněná území
- Evropsky významné lokality
- Chráněné krajinné oblasti
- Hranice katastrálních území
- Hranice pozemků KN

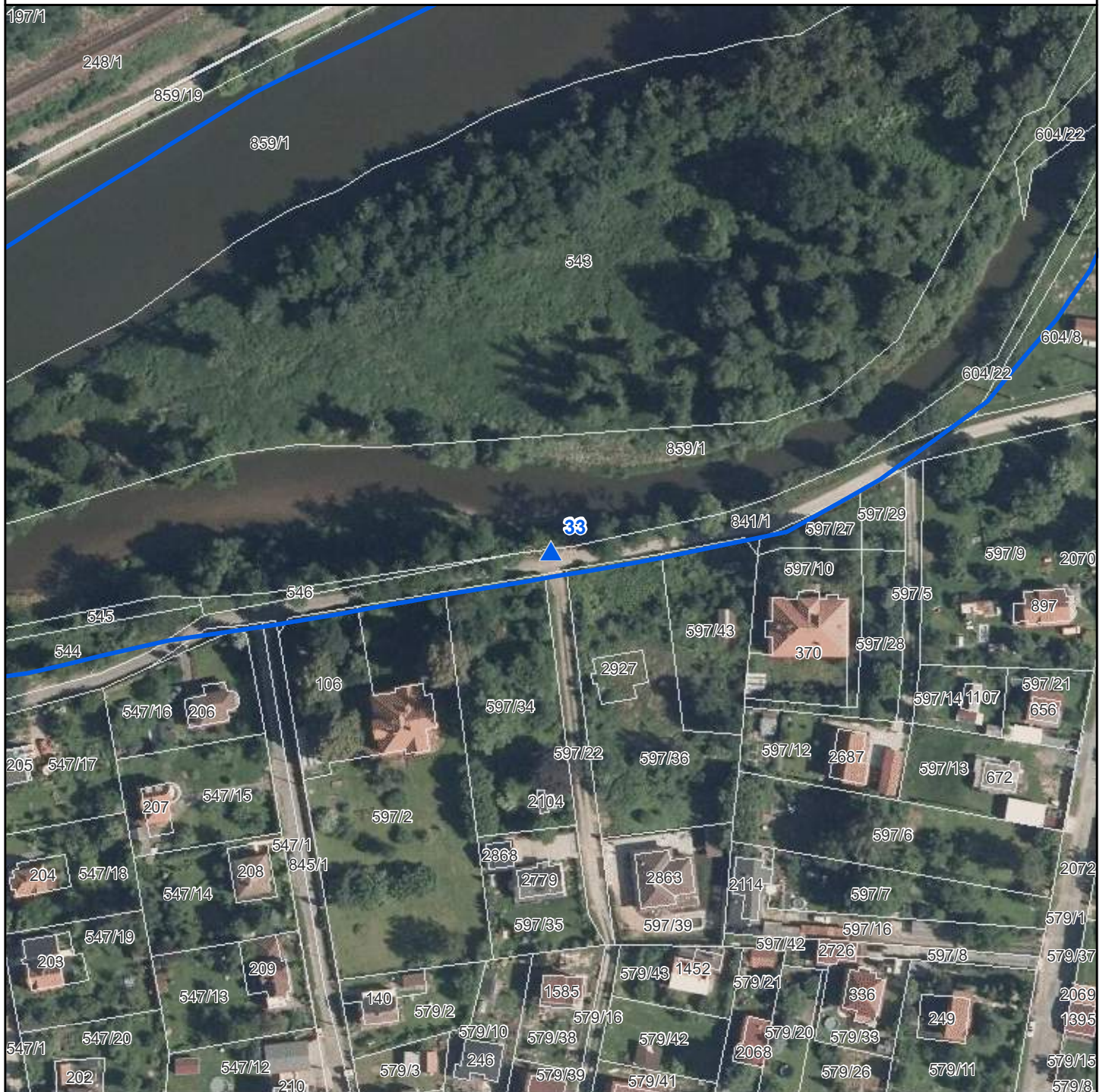


Evr. významná lokalita: Dolní Sázava
Číslo stojanu: 32
Typ tabulky: EVL
Katastrální území: Hradištko pod Medníkem
Parcelní číslo: 772/1
Souřadnice X: 1066748,24
Souřadnice Y: 743868,96

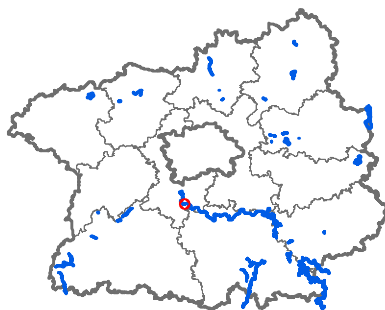


Mapa umístění stojanů

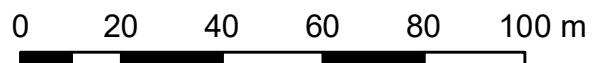
EVL Dolní Sázava, stojan č. 33



- ▲ Stojany s tabulkami - EVL
- ▲ Stojany s tabulkami - PP-EVL
- ▲ Stojany s tabulkami - PR-EVL
- ▲ Stojany s tabulkami - SCHÜ-EVL
- Národní přírodní památky
- Národní přírodní rezervace
- Přírodní památky
- Přírodní rezervace
- Ochranná pásma
- Smluvně chráněná území
- Evropsky významné lokality
- Chráněné krajinné oblasti
- Hranice katastrálních území
- Hranice pozemků KN



Evr. významná lokalita: Dolní Sázava
Číslo stojanu: 33
Typ tabulky: EVL
Katastrální území: Hradištko pod Medníkem
Parcelní číslo: 841/1
Souřadnice X: 1066351,29
Souřadnice Y: 745984,66

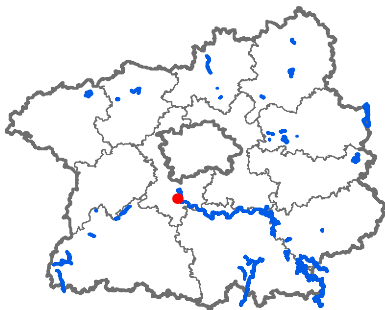


Mapa umístění stojanů

EVL Dolní Sázava, stojan č. 34




-  Stojany s tabulkami - EVL
-  Stojany s tabulkami - PP-EVL
-  Stojany s tabulkami - PR-EVL
-  Stojany s tabulkami - SCHÚ-EVL
-  Národní přírodní památky
-  Národní přírodní rezervace
-  Přírodní památky
-  Přírodní rezervace
-  Ochranná pásma
-  Smluvně chráněná území
-  Evropsky významné lokality
-  Chráněné krajinné oblasti
-  Hranice katastrálních území
-  Hranice pozemků KN



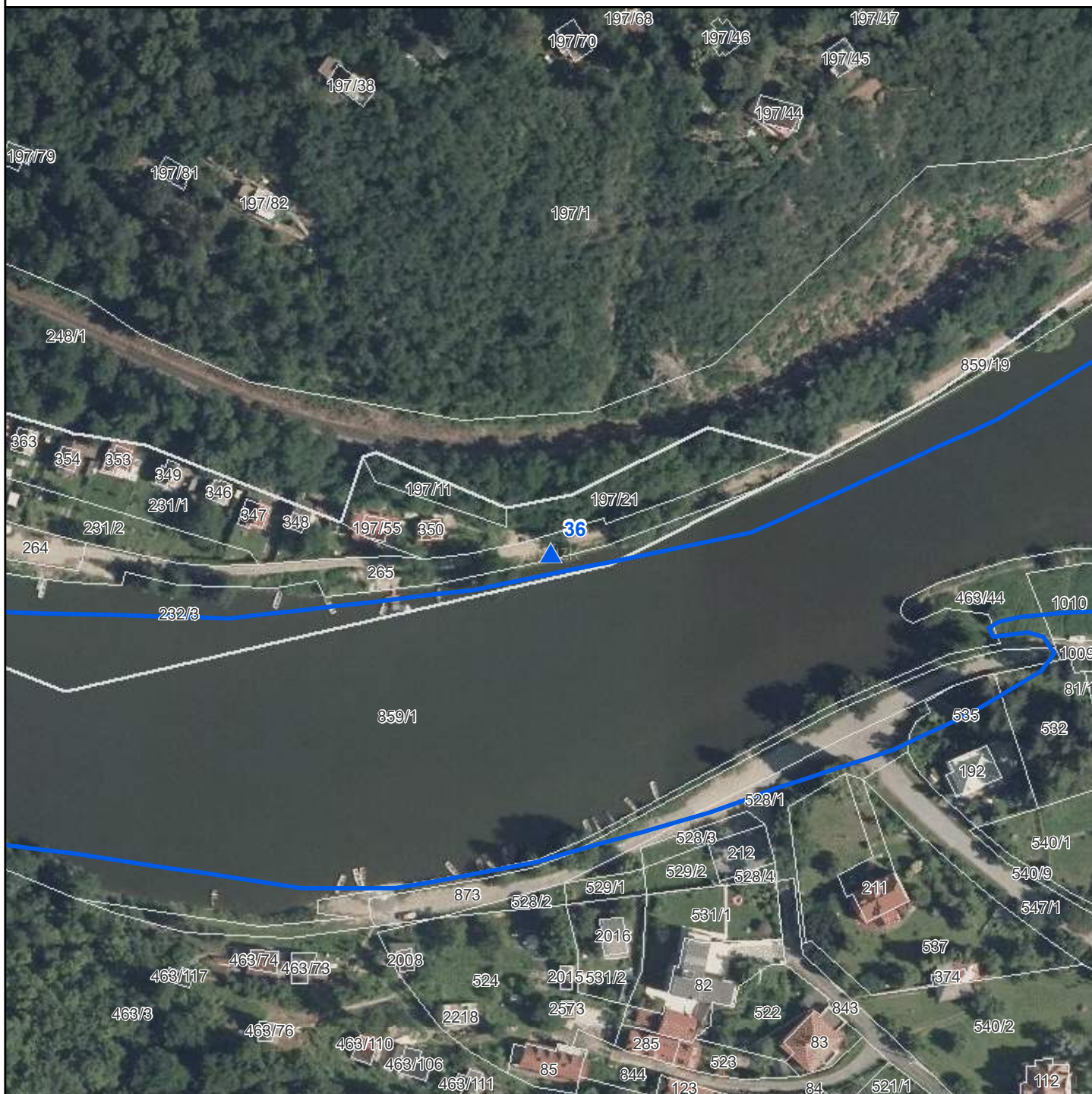
Evr. významná lokalita: Dolní Sázava
Číslo stojanu: 34
Typ tabulky: EVL
Katastrální území: Hradištko pod Medníkem
Parcelní číslo: 447
Souřadnice X: 1064967,2
Souřadnice Y: 747925,78

0 20 40 60 80 100 m

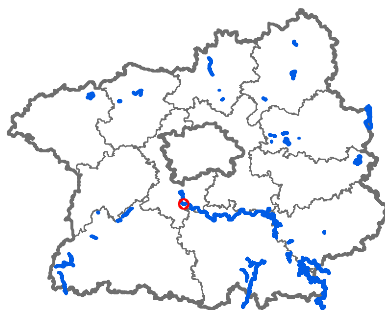


Mapa umístění stojanů

EVL Dolní Sázava, stojan č. 36




-  Stojany s tabulkami - EVL
-  Stojany s tabulkami - PP-EVL
-  Stojany s tabulkami - PR-EVL
-  Stojany s tabulkami - SCHÜ-EVL
-  Národní přírodní památky
-  Národní přírodní rezervace
-  Přírodní památky
-  Přírodní rezervace
-  Ochranná pásma
-  Smluvně chráněná území
-  Evropsky významné lokality
-  Chráněné krajinné oblasti
-  Hranice katastrálních území
-  Hranice pozemků KN



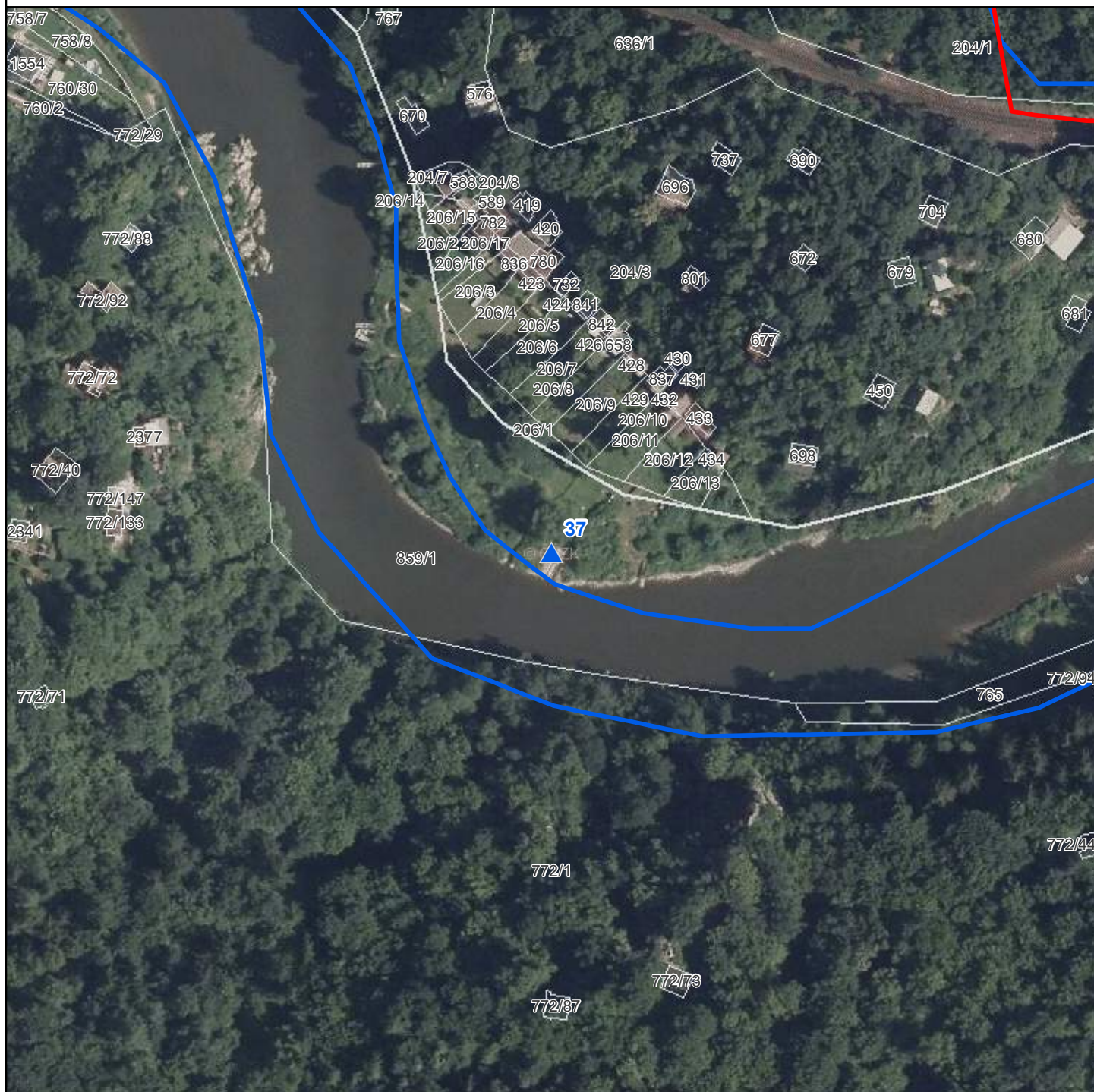
Evr. významná lokalita: Dolní Sázava
Číslo stojanu: 36
Typ tabulky: EVL
Katastrální území: Sázava u Davle
Parcelní číslo: 265
Souřadnice X: 1066377,36
Souřadnice Y: 746356,8

0 20 40 60 80 100 m

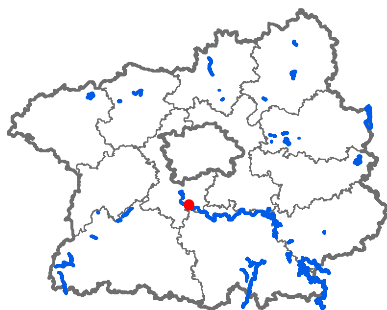


Mapa umístění stojanů

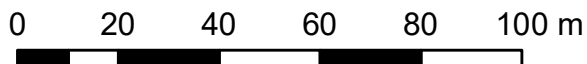
EVL Dolní Sázava, stojan č. 37



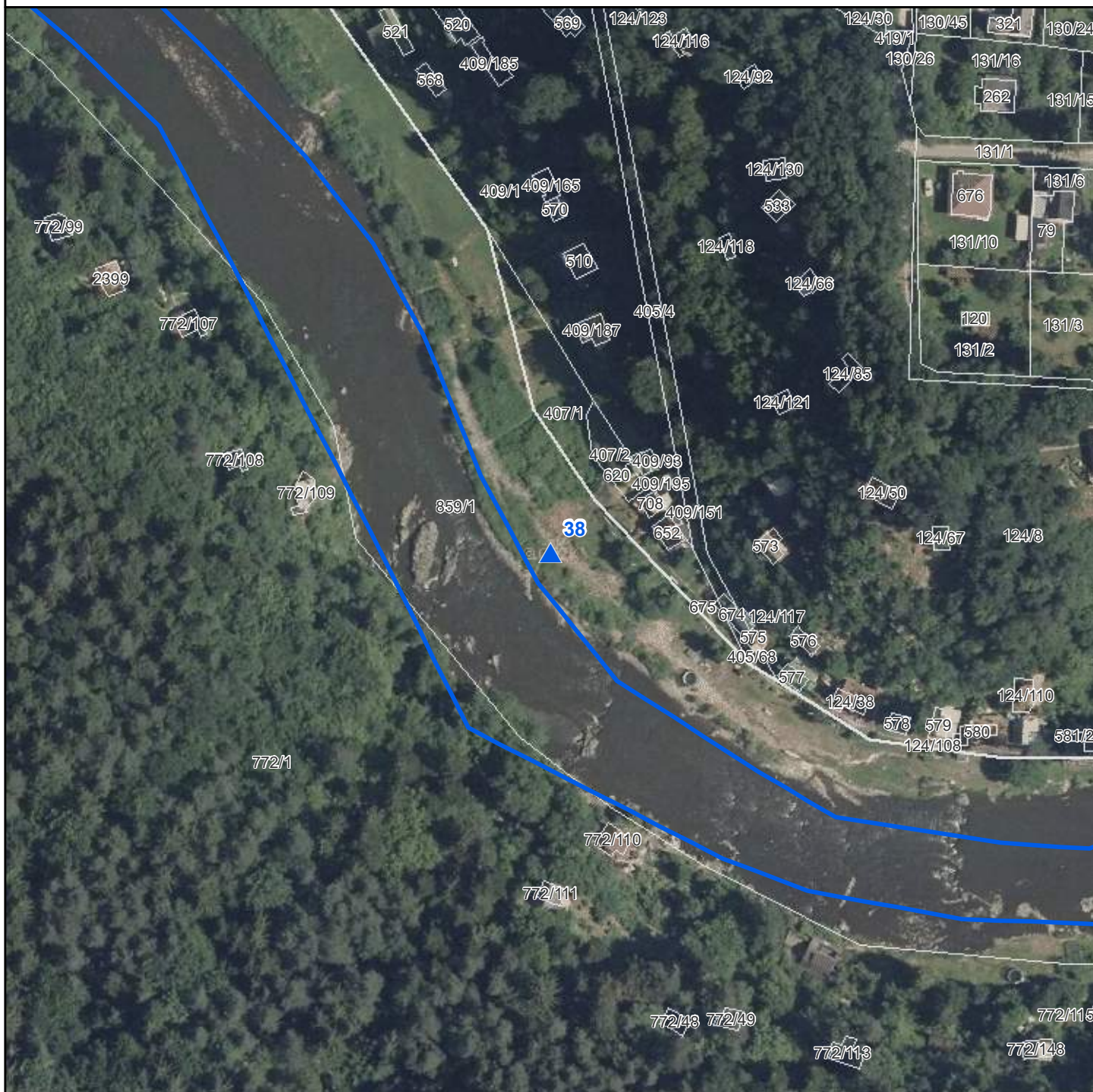
- ▲ Stojany s tabulkami - EVL
- ▲ Stojany s tabulkami - PP-EVL
- ▲ Stojany s tabulkami - PR-EVL
- ▲ Stojany s tabulkami - SCHÚ-EVL
- Národní přírodní památky
- Národní přírodní rezervace
- Přírodní památky
- Přírodní rezervace
- Ochranná pásma
- Smluvně chráněná území
- Evropsky významné lokality
- Chráněné krajinné oblasti
- Hranice katastrálních území
- Hranice pozemků KN





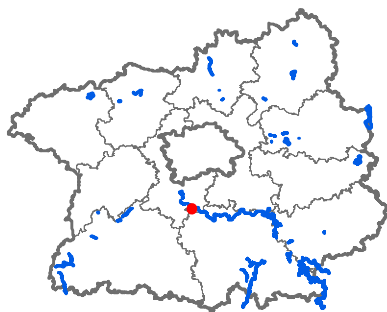
Evr. význ. lokalita: Dolní Sázava
Číslo stojanu: 37
Typ tabulky: EVL
Katastrální území: Hradištko pod Medníkem
Parcelní číslo: 859/1
Souřadnice X: 1066638,65
Souřadnice Y: 744413,89



Mapa umístění stojanů EVL Dolní Sázava, stojan č. 38



-  Stojany s tabulkami - EVL
-  Stojany s tabulkami - PP-EVL
-  Stojany s tabulkami - PR-EVL
-  Stojany s tabulkami - SCHÜ-EVL
-  Národní přírodní památky
-  Národní přírodní rezervace
-  Přírodní památky
-  Přírodní rezervace
-  Ochranná pásma
-  Smluvně chráněná území
-  Evropsky významné lokality
-  Chráněné krajinné oblasti
-  Hranice katastrálních území
-  Hranice pozemků KN

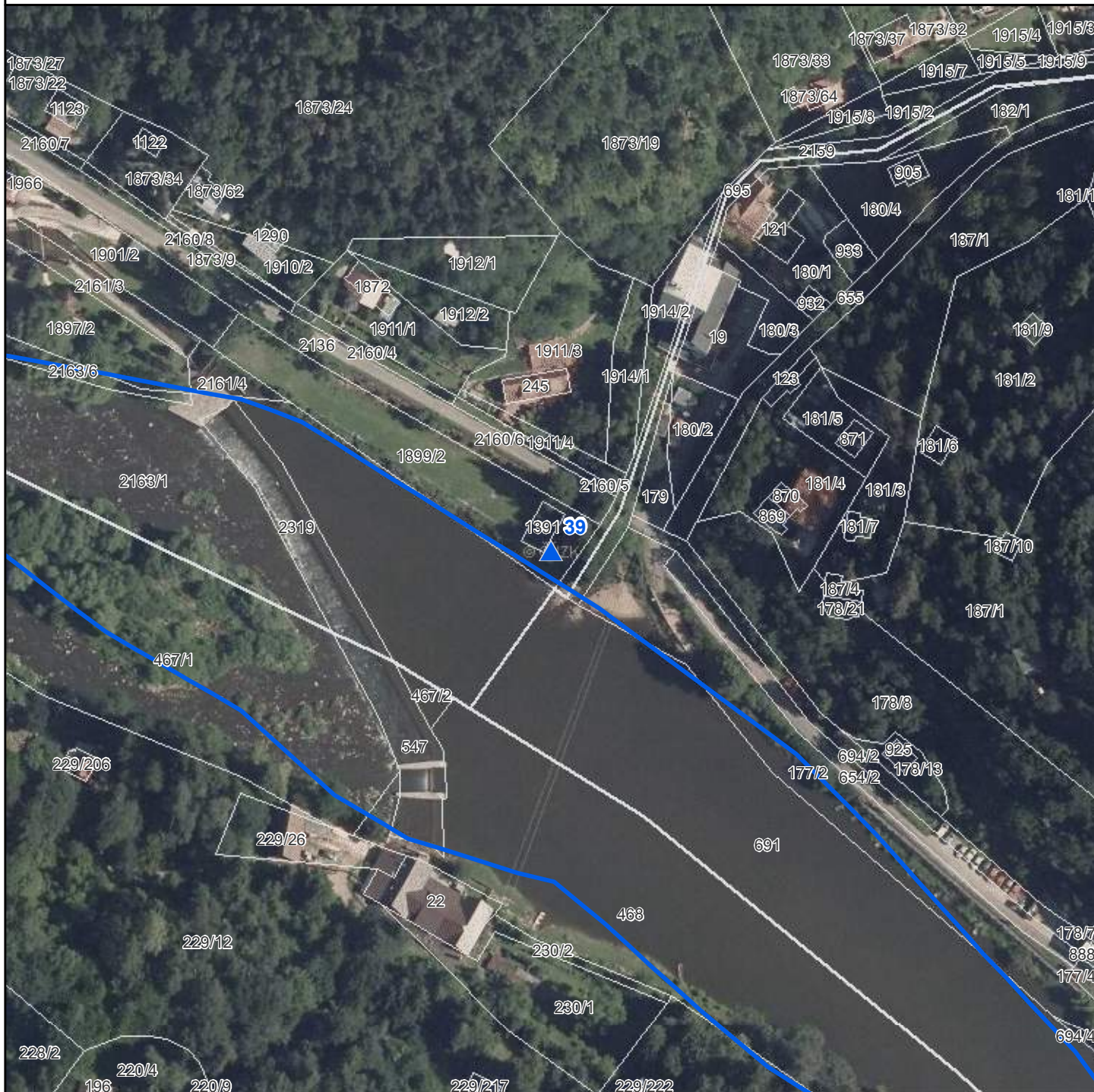


Evr. význ. lokalita: Dolní Sázava
Číslo stojanu: 38
Typ tabulky: EVL
Katastrální území: Hradištko pod Medníkem
Parcelní číslo: 859/1
Souřadnice X: 1068283,02
Souřadnice Y: 743196,28

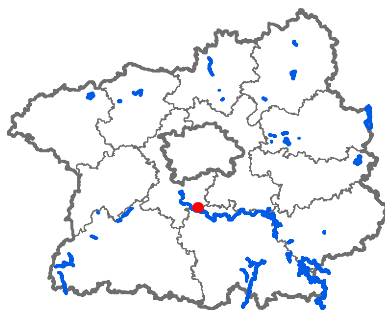
0 20 40 60 80 100 m

Mapa umístění stojanů

EVL Dolní Sázava, stojan č. 39




-  Stojany s tabulkami - EVL
-  Stojany s tabulkami - PP-EVL
-  Stojany s tabulkami - PR-EVL
-  Stojany s tabulkami - SCHÚ-EVL
-  Národní přírodní památky
-  Národní přírodní rezervace
-  Přírodní památky
-  Přírodní rezervace
-  Ochranná pásma
-  Smluvně chráněná území
-  Evropsky významné lokality
-  Chráněné krajinné oblasti
-  Hranice katastrálních území
-  Hranice pozemků KN



Evr. významná lokalita: Dolní Sázava
Číslo stojanu: 39
Typ tabulky: EVL
Katastrální území: Jílové u Prahy
Parcelní číslo: 1899/2
Souřadnice X: 1067635,99
Souřadnice Y: 740913,49

0 20 40 60 80 100 m

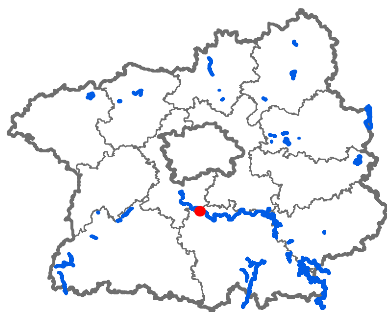


Mapa umístění stojanů

EVL Dolní Sázava, stojan č. 40



- ▲ Stojany s tabulkami - EVL
- ▲ Stojany s tabulkami - PP-EVL
- ▲ Stojany s tabulkami - PR-EVL
- ▲ Stojany s tabulkami - SCHÚ-EVL
- Národní přírodní památky
- Národní přírodní rezervace
- Přírodní památky
- Přírodní rezervace
- Ochranná pásma
- Smluvně chráněná území
- Evropsky významné lokality
- Chráněné krajinné oblasti
- Hranice katastrálních území
- Hranice pozemků KN

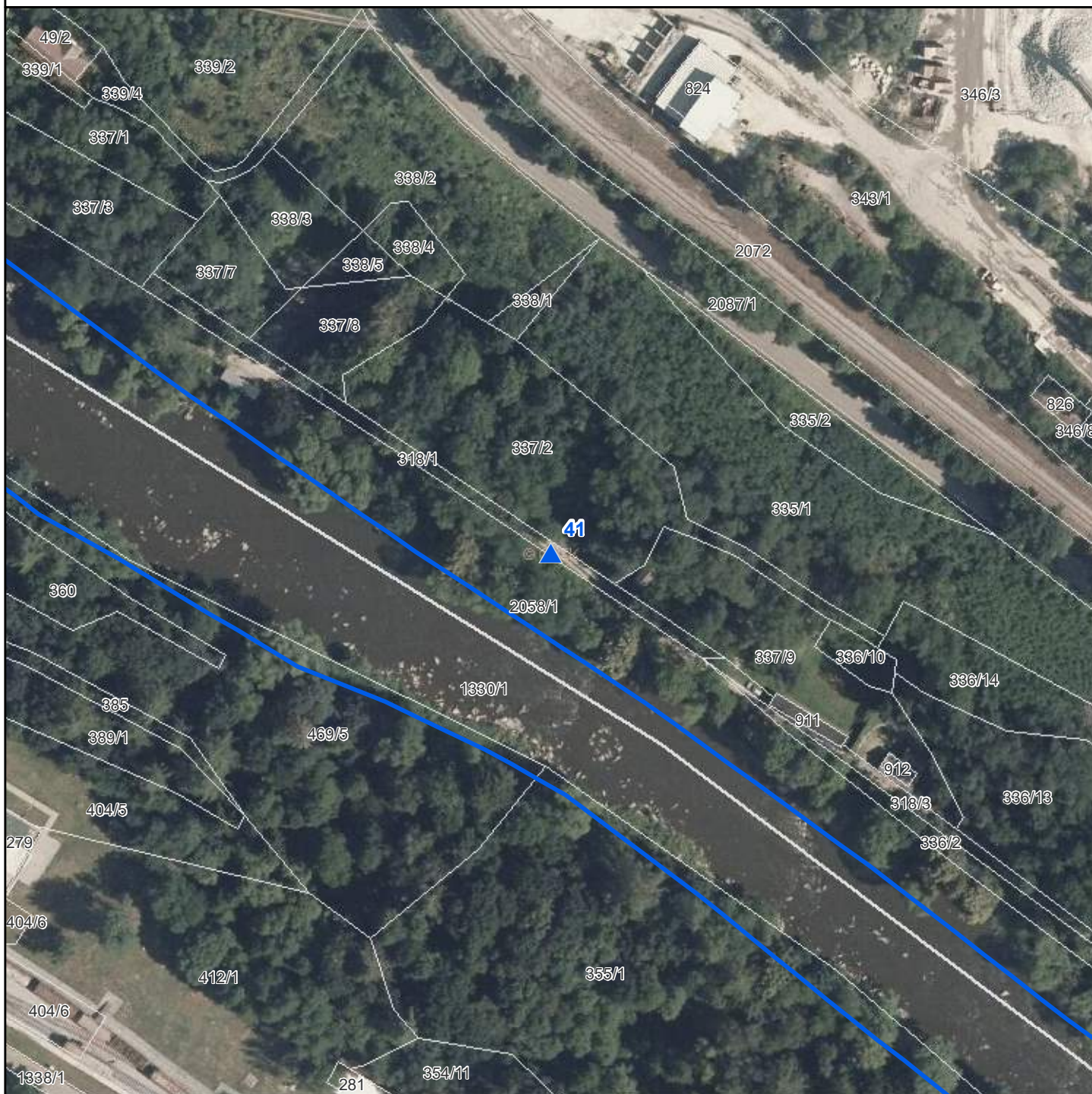






Evr. významná lokalita: Dolní Sázava
Číslo stojanu: 40
Typ tabulky: EVL
Katastrální území: Kamenný Přívoz
Parcelní číslo: 688/1
Souřadnice X: 1069187,29
Souřadnice Y: 739974,63











0 20 40 60 80 100 m

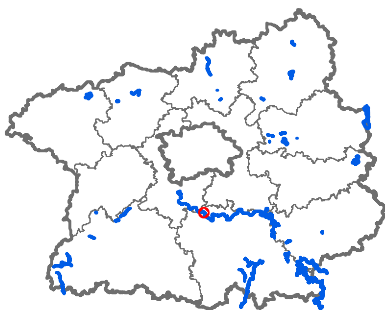
1

Mapa umístění stojanů EVL Dolní Sázava, stojan č. 41



-  Stojany s tabulkami - EVL
-  Stojany s tabulkami - PP-EVL
-  Stojany s tabulkami - PR-EVL
-  Stojany s tabulkami - SCHÚ-EVL

-  Národní přírodní památky
-  Národní přírodní rezervace
-  Přírodní památky
-  Přírodní rezervace
-  Ochranná pásma
-  Smluvně chráněná území
-  Evropsky významné lokality
-  Chráněné krajinné oblasti
-  Hranice katastrálních území
-  Hranice pozemků KN



Evr. významná lokalita: Dolní Sázava

Číslo stojanu: 41

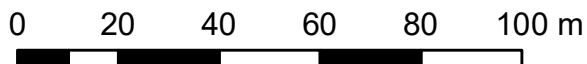
Typ tabulky: EVL

Katastrální území: Krhanice

Parcelní číslo: 318/1

Souřadnice X: 1069620,7

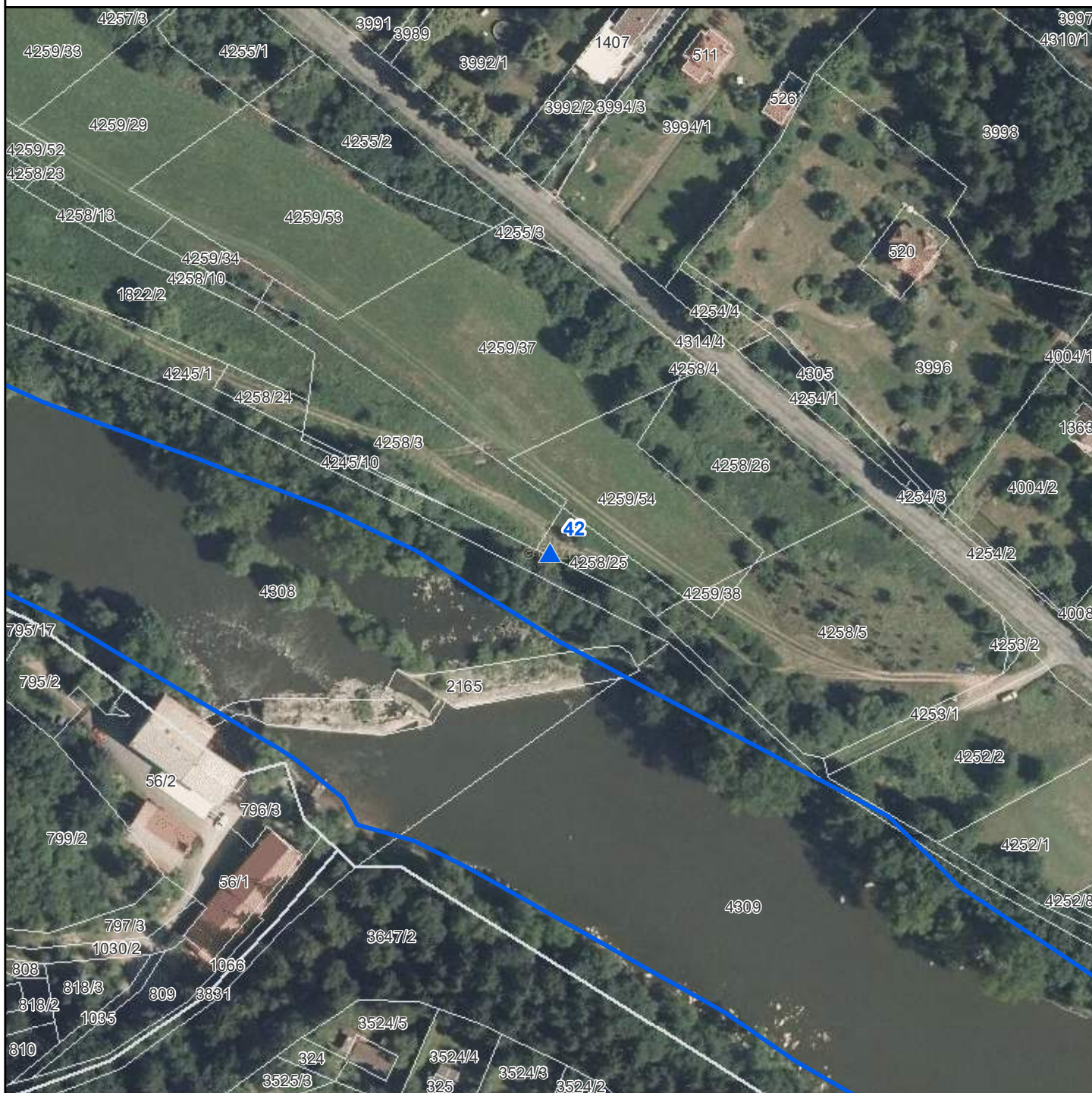
Souřadnice Y: 737561,82



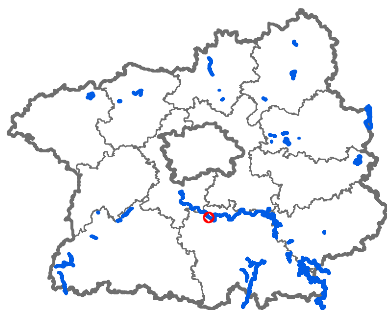
© AOPK ČR, © ČÚZK, © KÚSK

Mapa umístění stojanů

EVL Dolní Sázava, stojan č. 42




-  Stojany s tabulkami - EVL
-  Stojany s tabulkami - PP-EVL
-  Stojany s tabulkami - PR-EVL
-  Stojany s tabulkami - SCHÜ-EVL
-  Národní přírodní památky
-  Národní přírodní rezervace
-  Přírodní památky
-  Přírodní rezervace
-  Ochranná pásma
-  Smluvně chráněná území
-  Evropsky významné lokality
-  Chráněné krajinné oblasti
-  Hranice katastrálních území
-  Hranice pozemků KN



Evr. významná lokalita: Dolní Sázava
Číslo stojanu: 42
Typ tabulky: EVL
Katastrální území: Týnec nad Sázavou
Parcelní číslo: 4258/25
Souřadnice X: 1071553,68
Souřadnice Y: 736414,76

0 20 40 60 80 100 m

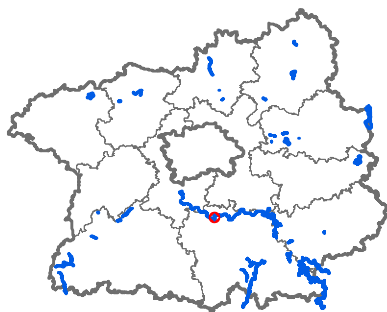


Mapa umístění stojanů

EVL Dolní Sázava, stojan č. 44




-  Stojany s tabulkami - EVL
-  Stojany s tabulkami - PP-EVL
-  Stojany s tabulkami - PR-EVL
-  Stojany s tabulkami - SCHÚ-EVL
-  Národní přírodní památky
-  Národní přírodní rezervace
-  Přírodní památky
-  Přírodní rezervace
-  Ochranná pásma
-  Smluvně chráněná území
-  Evropsky významné lokality
-  Chráněné krajinné oblasti
-  Hranice katastrálních území
-  Hranice pozemků KN



Evr. významná lokalita: Dolní Sázava
Číslo stojanu: 44
Typ tabulky: EVL
Katastrální území: Týnec nad Sázavou
Parcelní číslo: 3862/1
Souřadnice X: 1071634,35
Souřadnice Y: 734184,33

0 20 40 60 80 100 m

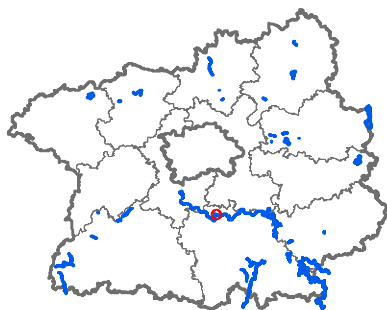


1

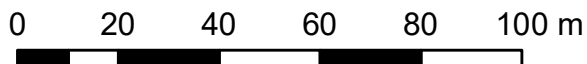
Mapa umístění stojanů EVL Dolní Sázava, stojan č. 45



-  Stojany s tabulkami - EVL
-  Stojany s tabulkami - PP-EVL
-  Stojany s tabulkami - PR-EVL
-  Stojany s tabulkami - SCHÚ-EVL
-  Národní přírodní památky
-  Národní přírodní rezervace
-  Přírodní památky
-  Přírodní rezervace
-  Ochranná pásma
-  Smluvně chráněná území
-  Evropsky významné lokality
-  Chráněné krajinné oblasti
-  Hranice katastrálních území
-  Hranice pozemků KN



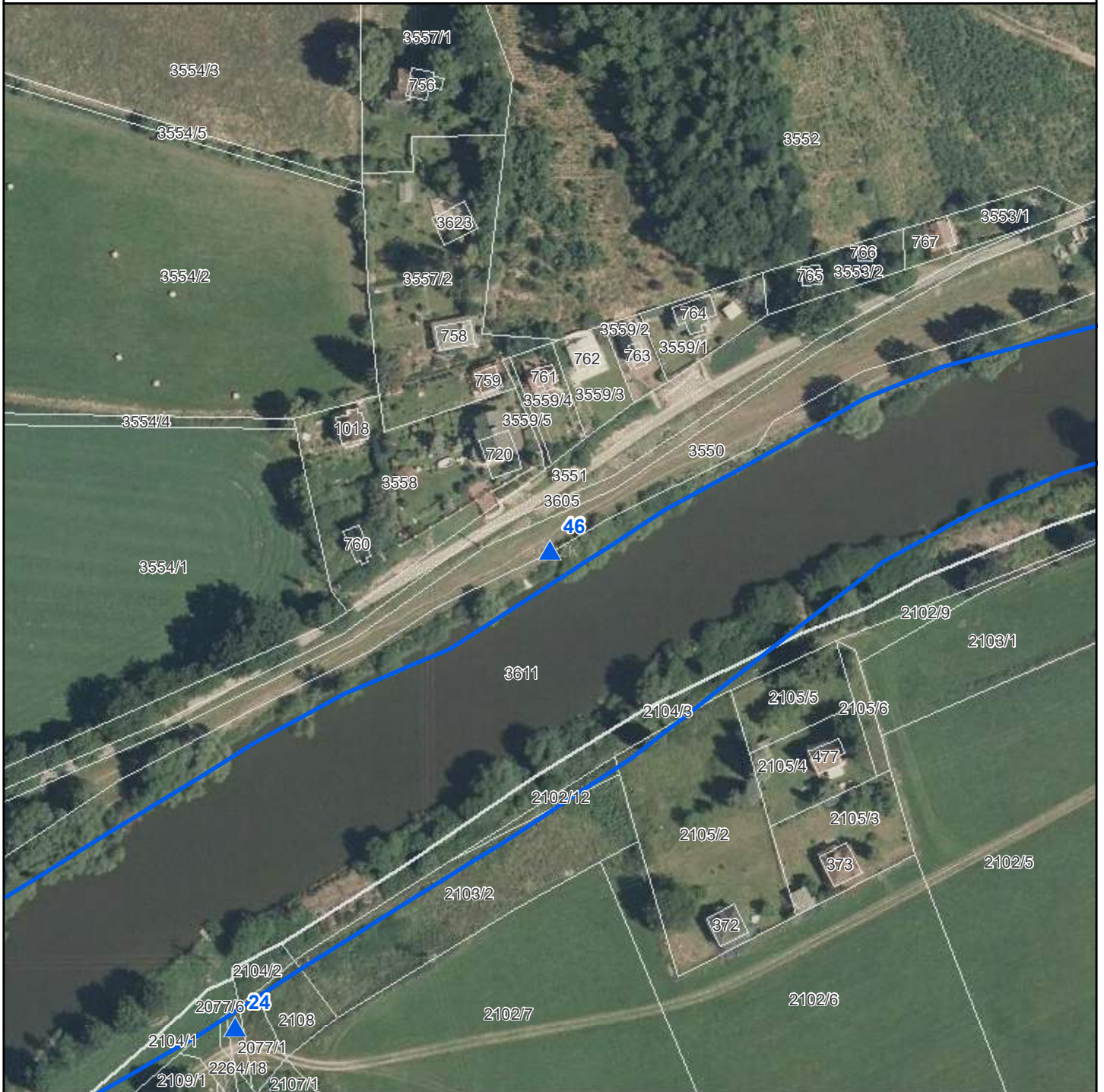
Evr. význ. lokalita: Dolní Sázava
Číslo stojanu: 45
Typ tabulky: EVL
Katastrální území: Nespeky
Parcelní číslo: 3501/20
Souřadnice X: 1070501,28
Souřadnice Y: 733530,32



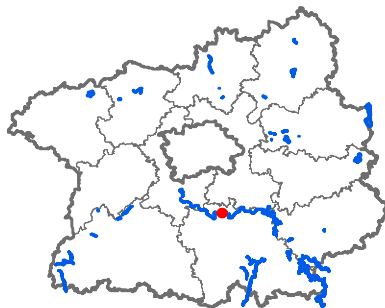
© AOPK ČR, © ČÚZK, © KÚSK

1

Mapa umístění stojanů EVL Dolní Sázava, stojan č. 46



-  Stojany s tabulkami - EVL
-  Stojany s tabulkami - PP-EVL
-  Stojany s tabulkami - PR-EVL
-  Stojany s tabulkami - SCHÜ-EVL
-  Národní přírodní památky
-  Národní přírodní rezervace
-  Přírodní památky
-  Přírodní rezervace
-  Ochranná pásma
-  Smluvně chráněná území
-  Evropsky významné lokality
-  Chráněné krajinné oblasti
-  Hranice katastrálních území
-  Hranice pozemků KN



Evr. významná lokalita: Dolní Sázava

Číslo stojanu: 46

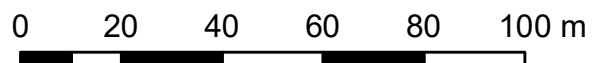
Typ tabulky: EVL

Katastrální území: Nespeky

Parcelní číslo: 3550

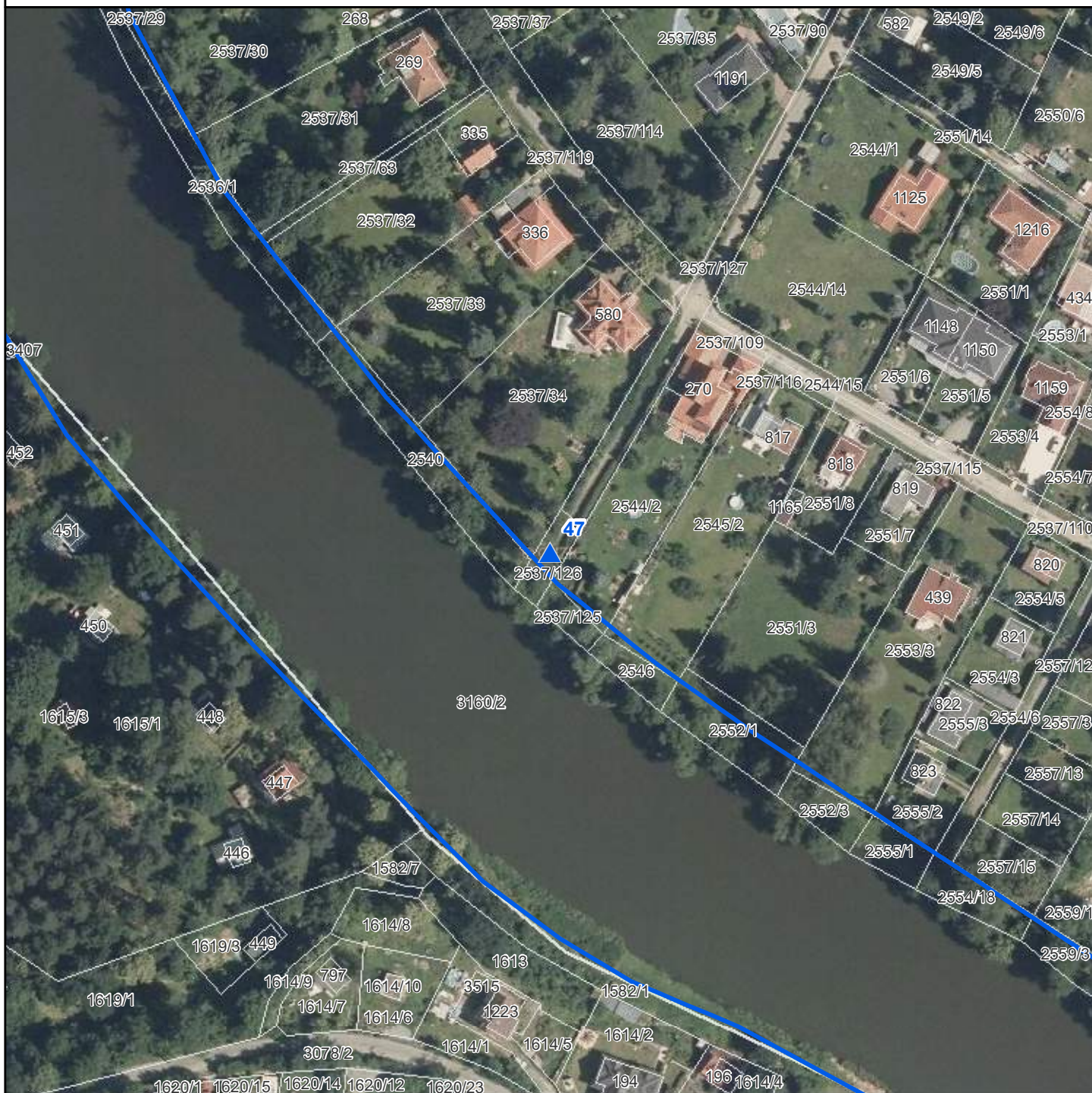
Souřadnice X: 1070729,3

Souřadnice Y: 731278,15



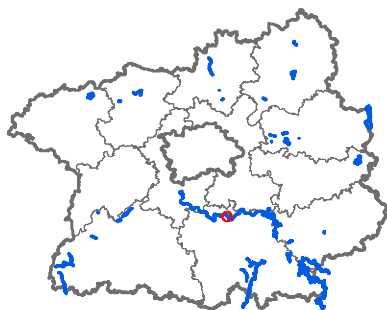
© AOPK ČR, © ČÚZK, © KÚSK

Mapa umístění stojanů EVL Dolní Sázava, stojan č. 47



- ▲ Stojany s tabulkami - EVL
- ▲ Stojany s tabulkami - PP-EVL
- ▲ Stojany s tabulkami - PR-EVL
- ▲ Stojany s tabulkami - SCHÜ-EVL

- Národní přírodní památky
- Národní přírodní rezervace
- Přírodní památky
- Přírodní rezervace
- Ochranná pásma
- Smluvně chráněná území
- Evropsky významné lokality
- Chráněné krajinné oblasti
- Hranice katastrálních území
- Hranice pozemků KN



Evr. význ. lokalita: Dolní Sázava

Číslo stojanu: 47

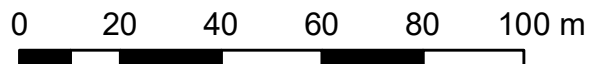
Typ tabulky: EVL

Katastrální území: Nespeky

Parcelní číslo: 2537/126

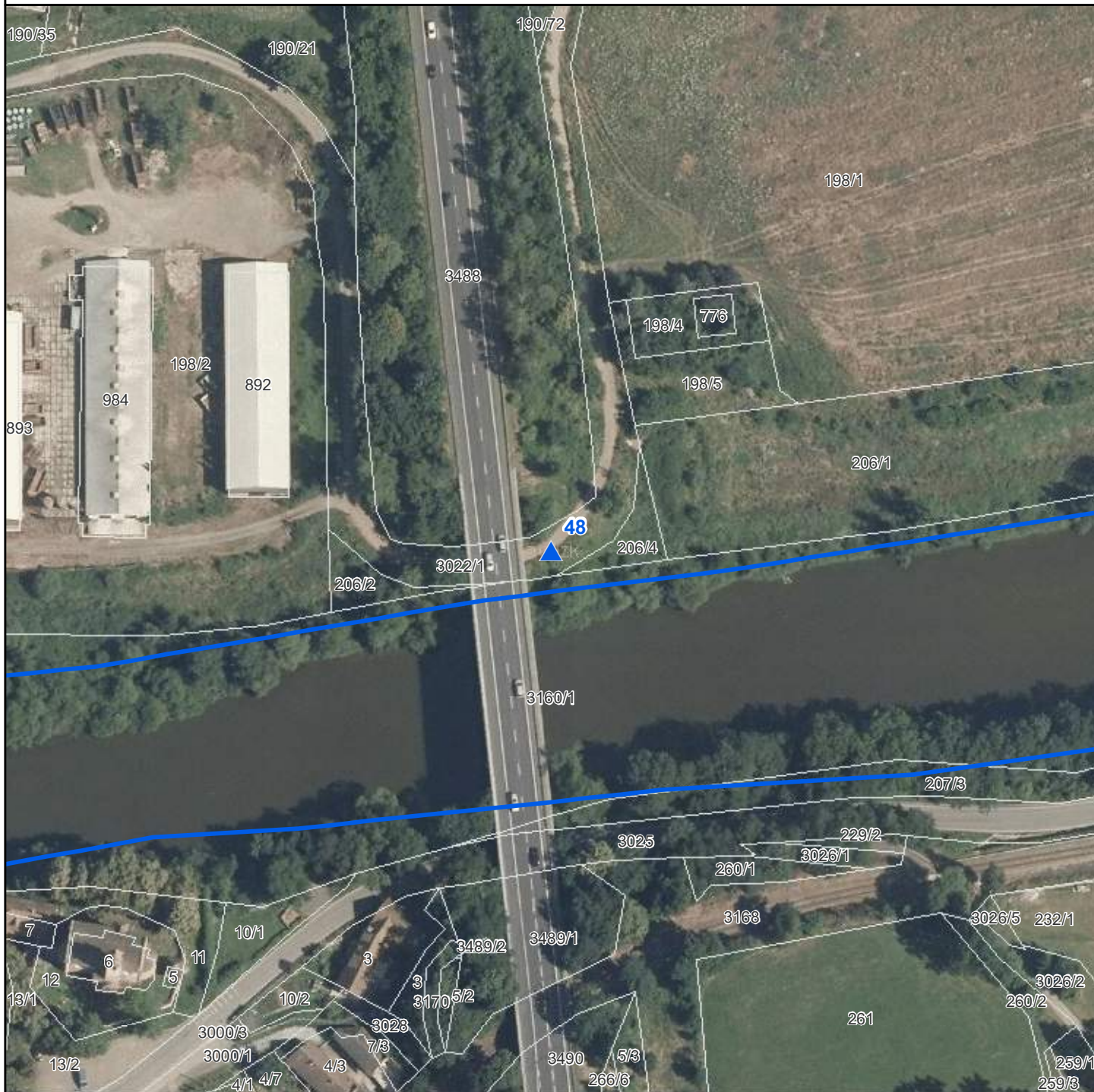
Souřadnice X: 1071206,4

Souřadnice Y: 729205,51

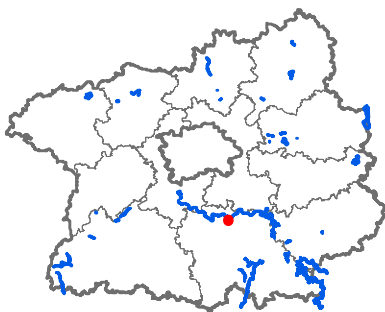


1

Mapa umístění stojanů EVL Dolní Sázava, stojan č. 48




-  Stojany s tabulkami - EVL
-  Stojany s tabulkami - PP-EVL
-  Stojany s tabulkami - PR-EVL
-  Stojany s tabulkami - SCHÜ-EVL
-  Národní přírodní památky
-  Národní přírodní rezervace
-  Přírodní památky
-  Přírodní rezervace
-  Ochranná pásma
-  Smluvně chráněná území
-  Evropsky významné lokality
-  Chráněné krajinné oblasti
-  Hranice katastrálních území
-  Hranice pozemků KN



Evr. význ. lokalita: Dolní Sázava
Číslo stojanu: 48
Typ tabulky: EVL
Katastrální území: Poříčí nad Sázavou
Parcelní číslo: 3022/1
Souřadnice X: 1072651,15
Souřadnice Y: 727966,7

0 20 40 60 80 100 m



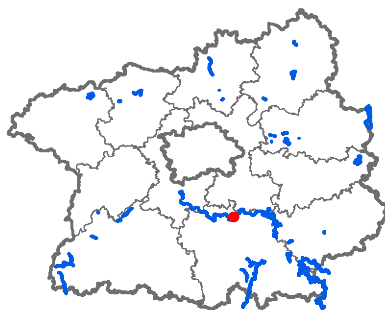
© AOPK ČR, © ČÚZK, © KÚSK

Mapa umístění stojanů

EVL Dolní Sázava, stojan č. 49



- ▲ Stojany s tabulkami - EVL
- ▲ Stojany s tabulkami - PP-EVL
- ▲ Stojany s tabulkami - PR-EVL
- ▲ Stojany s tabulkami - SCHÜ-EVL
- Národní přírodní památky
- Národní přírodní rezervace
- Přírodní památky
- Přírodní rezervace
- Ochranná pásma
- Smluvně chráněná území
- Evropsky významné lokality
- Chráněné krajinné oblasti
- Hranice katastrálních území
- Hranice pozemků KN



Evr. významná lokalita: Dolní Sázava

Číslo stojanu: 49

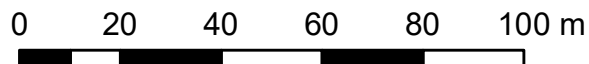
Typ tabulky: EVL

Katastrální území: Čerčany

Parcelní číslo: 1961/1

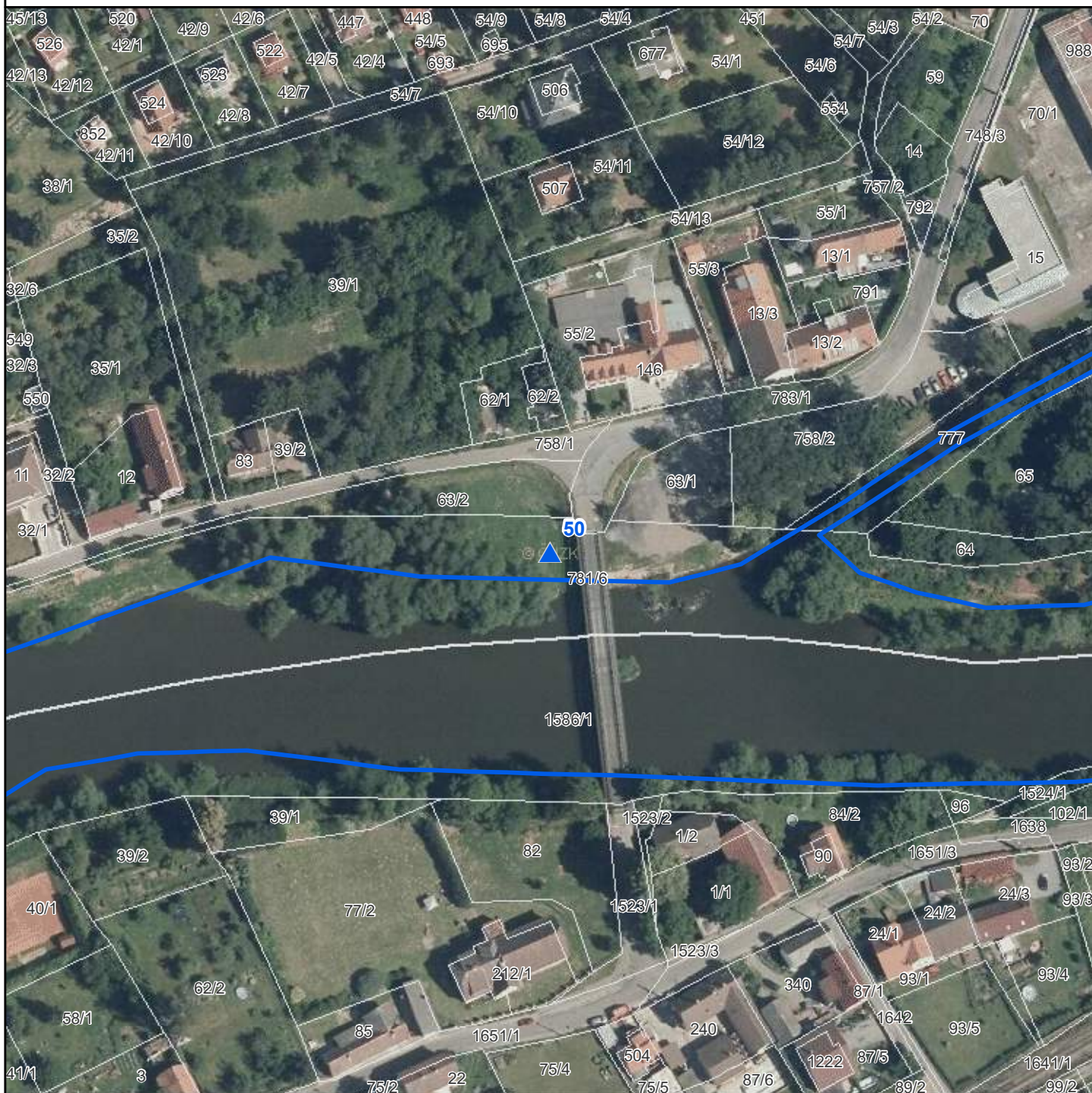
Souřadnice X: 1071490,33

Souřadnice Y: 726637,21



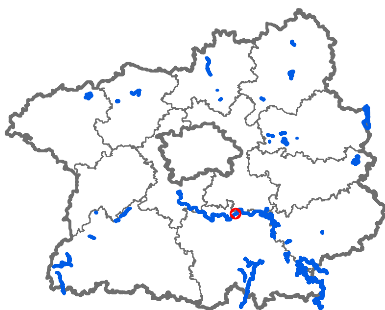
1

Mapa umístění stojanů EVL Dolní Sázava, stojan č. 50



- ▲ Stojany s tabulkami - EVL
- ▲ Stojany s tabulkami - PP-EVL
- ▲ Stojany s tabulkami - PR-EVL
- ▲ Stojany s tabulkami - SCHÜ-EVL

- ▭ Národní přírodní památky
- ▭ Národní přírodní rezervace
- ▭ Přírodní památky
- ▭ Přírodní rezervace
- ▭ Ochranná pásma
- ▭ Smluvně chráněná území
- ▭ Evropsky významné lokality
- ▭ Chráněné krajinné oblasti
- ▭ Hranice katastrálních území
- ▭ Hranice pozemků KN



Evr. významná lokalita: Dolní Sázava

Číslo stojanu: 50

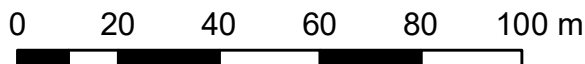
Typ tabulky: EVL

Katastrální území: Čtyřkoly

Parcelní číslo: 781/6

Souřadnice X: 1070208,42

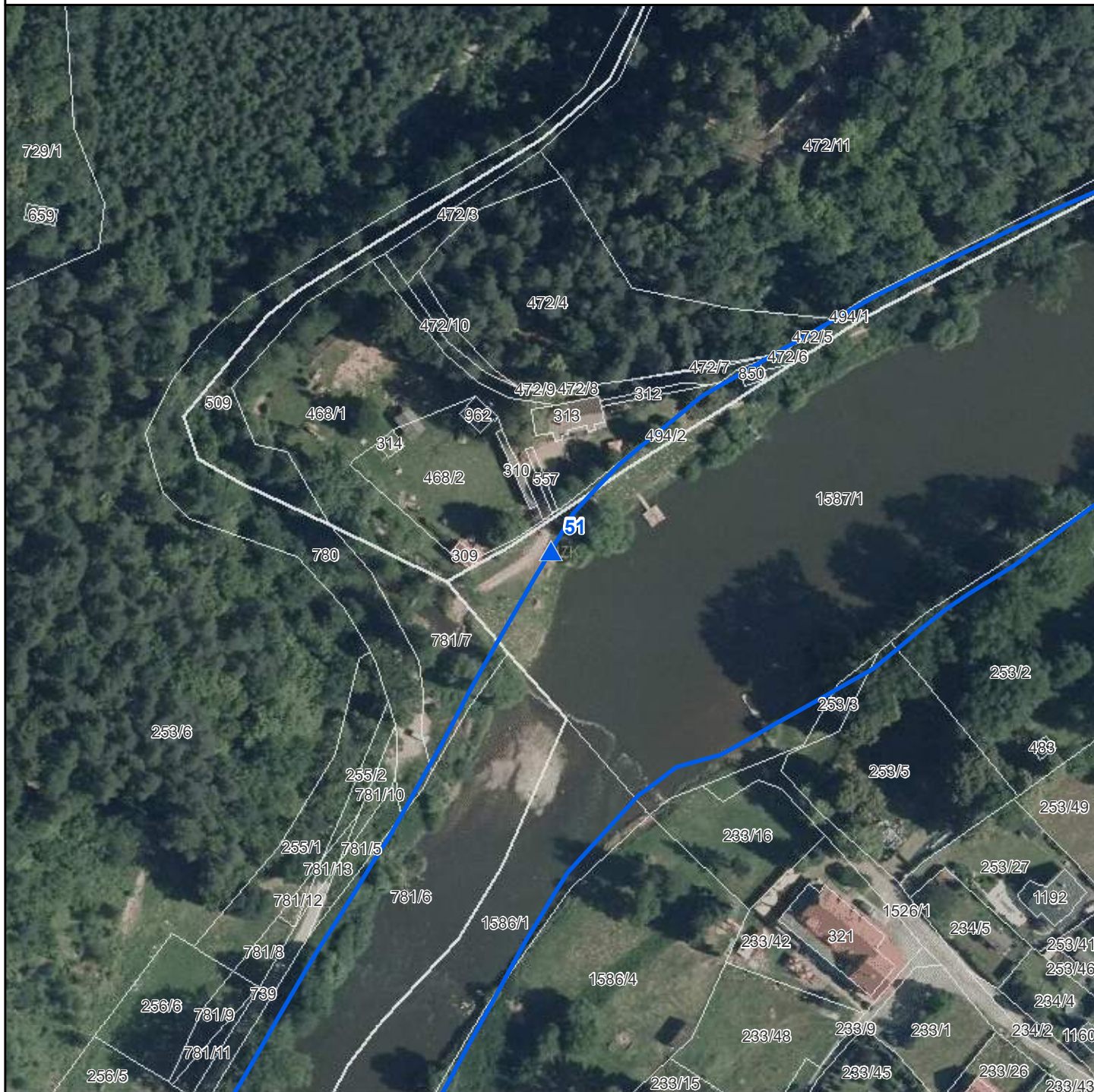
Souřadnice Y: 725090,16



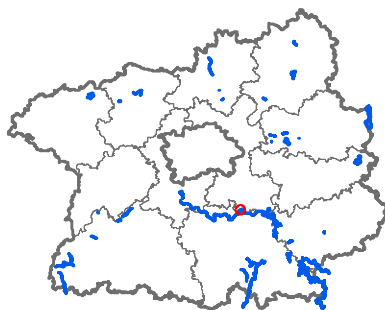
© AOPK ČR, © ČÚZK, © KÚSK

Mapa umístění stojanů

EVL Dolní Sázava, stojan č. 51



- ▲ Stojany s tabulkami - EVL
- ▲ Stojany s tabulkami - PP-EVL
- ▲ Stojany s tabulkami - PR-EVL
- ▲ Stojany s tabulkami - SCHÚ-EVL
- Národní přírodní památky
- Národní přírodní rezervace
- Přírodní památky
- Přírodní rezervace
- Ochranná pásma
- Smluvně chráněná území
- Evropsky významné lokality
- Chráněné krajinné oblasti
- Hranice katastrálních území
- Hranice pozemků KN



Evr. významná lokalita: Dolní Sázava

Číslo stojanu: 51

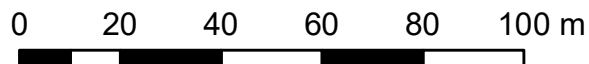
Typ tabulky: EVL

Katastrální území: Lštěň

Parcelní číslo: 1587/1

Souřadnice X: 1068671,37

Souřadnice Y: 723981,49

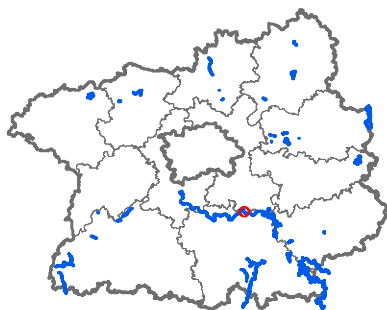


Mapa umístění stojanů

EVL Dolní Sázava, stojan č. 52



-  Stojany s tabulkami - EVL
-  Stojany s tabulkami - PP-EVL
-  Stojany s tabulkami - PR-EVL
-  Stojany s tabulkami - SCHÚ-EVL
-  Národní přírodní památky
-  Národní přírodní rezervace
-  Přírodní památky
-  Přírodní rezervace
-  Ochranná pásma
-  Smluvně chráněná území
-  Evropsky významné lokality
-  Chráněné krajinné oblasti
-  Hranice katastrálních území
-  Hranice pozemků KN



Evr. významná lokalita: Dolní Sázava

Číslo stojanu: 52

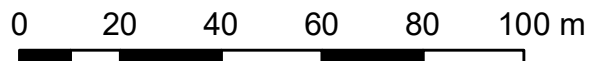
Typ tabulky: EVL

Katastrální území: Kaliště u Ondřejova

Parcelní číslo: 1370/4

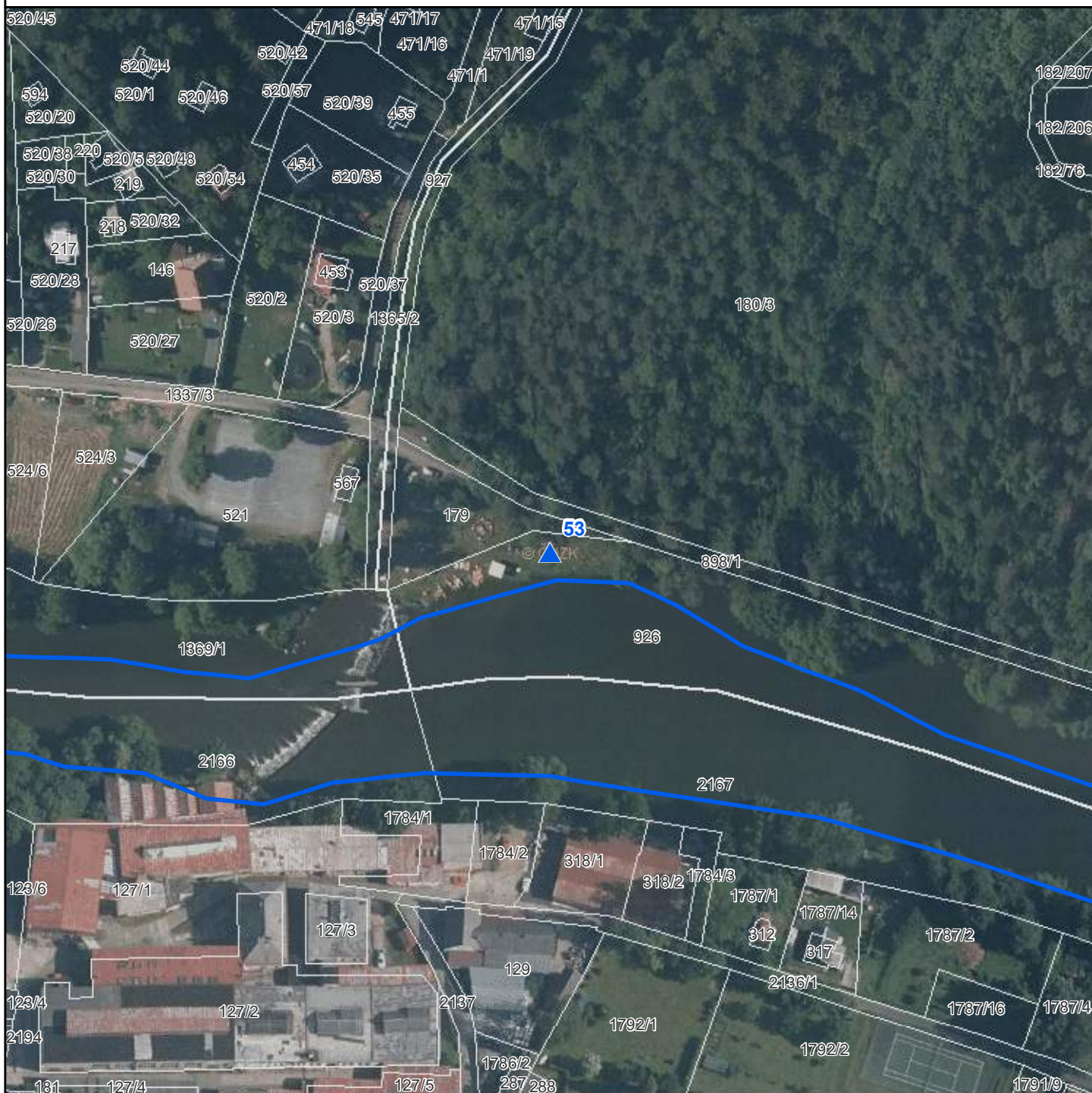
Souřadnice X: 1069412,41

Souřadnice Y: 722442,82

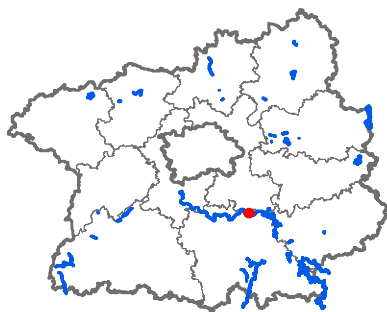


1

Mapa umístění stojanů EVL Dolní Sázava, stojan č. 53



-  Stojany s tabulkami - EVL
-  Stojany s tabulkami - PP-EVL
-  Stojany s tabulkami - PR-EVL
-  Stojany s tabulkami - SCHÚ-EVL
-  Národní přírodní památky
-  Národní přírodní rezervace
-  Přírodní památky
-  Přírodní rezervace
-  Ochranná pásma
-  Smluvně chráněná území
-  Evropsky významné lokality
-  Chráněné krajinné oblasti
-  Hranice katastrálních území
-  Hranice pozemků KN



Evr. významná lokalita: Dolní Sázava

Číslo stojanu: 53

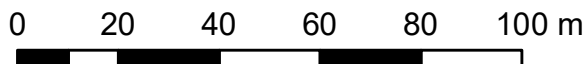
Typ tabulky: EVL

Katastrální území: Chocerady

Parcelní číslo: 926

Souřadnice X: 1069954,11

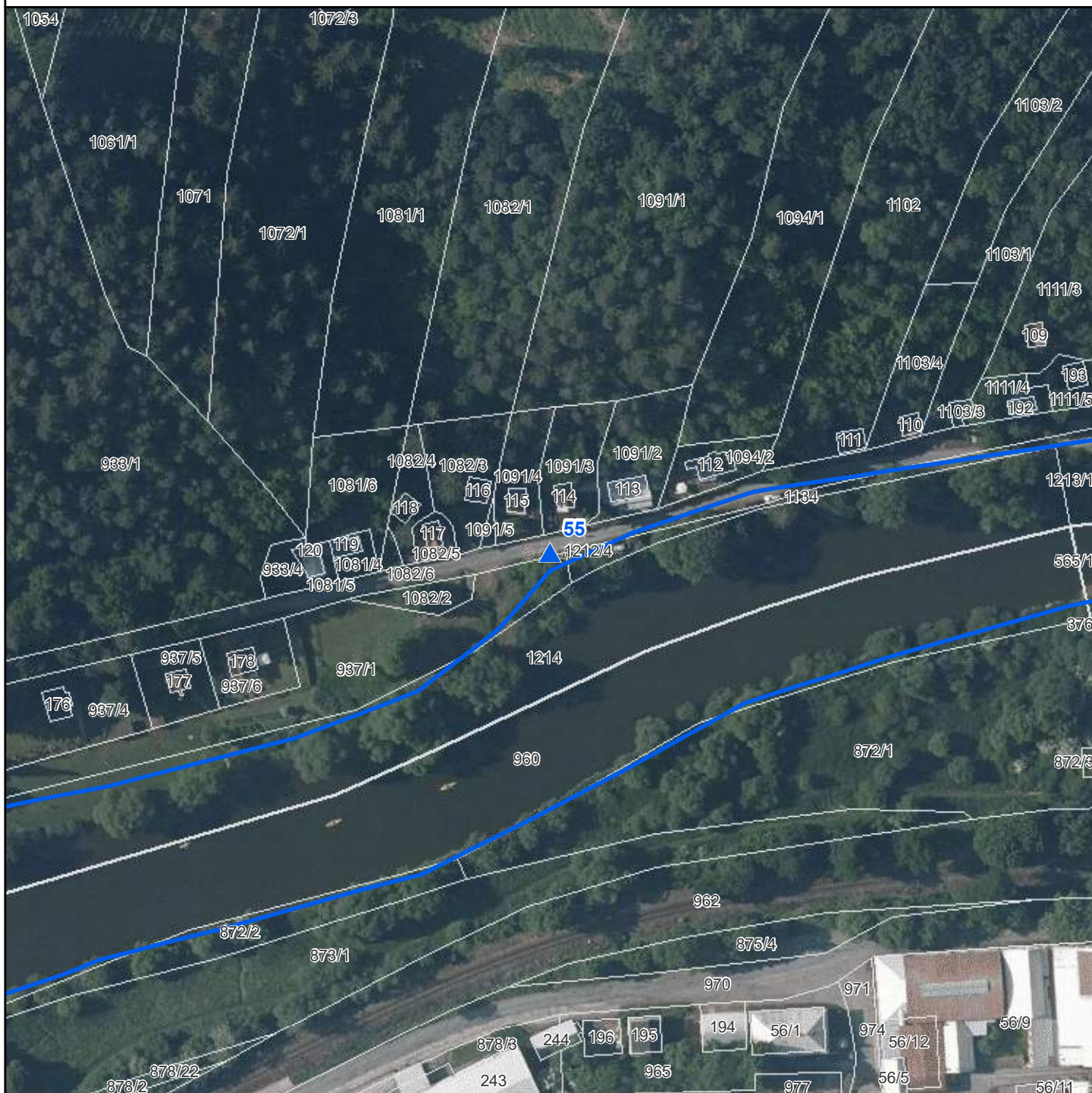
Souřadnice Y: 720494,16



© AOPK ČR, © ČÚZK, © KÚSK

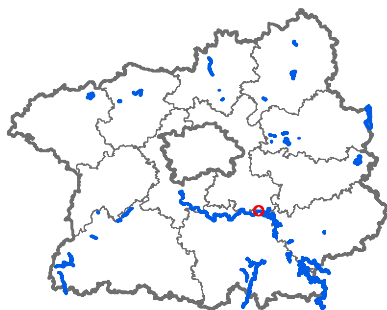
Mapa umístění stojanů

EVL Dolní Sázava, stojan č. 55



- ▲ Stojany s tabulkami - EVL
- ▲ Stojany s tabulkami - PP-EVL
- ▲ Stojany s tabulkami - PR-EVL
- ▲ Stojany s tabulkami - SCHÜ-EVL

- Národní přírodní památky
- Národní přírodní rezervace
- Přírodní památky
- Přírodní rezervace
- Ochranná pásma
- Smluvně chráněná území
- Evropsky významné lokality
- Chráněné krajinné oblasti
- Hranice katastrálních území
- Hranice pozemků KN

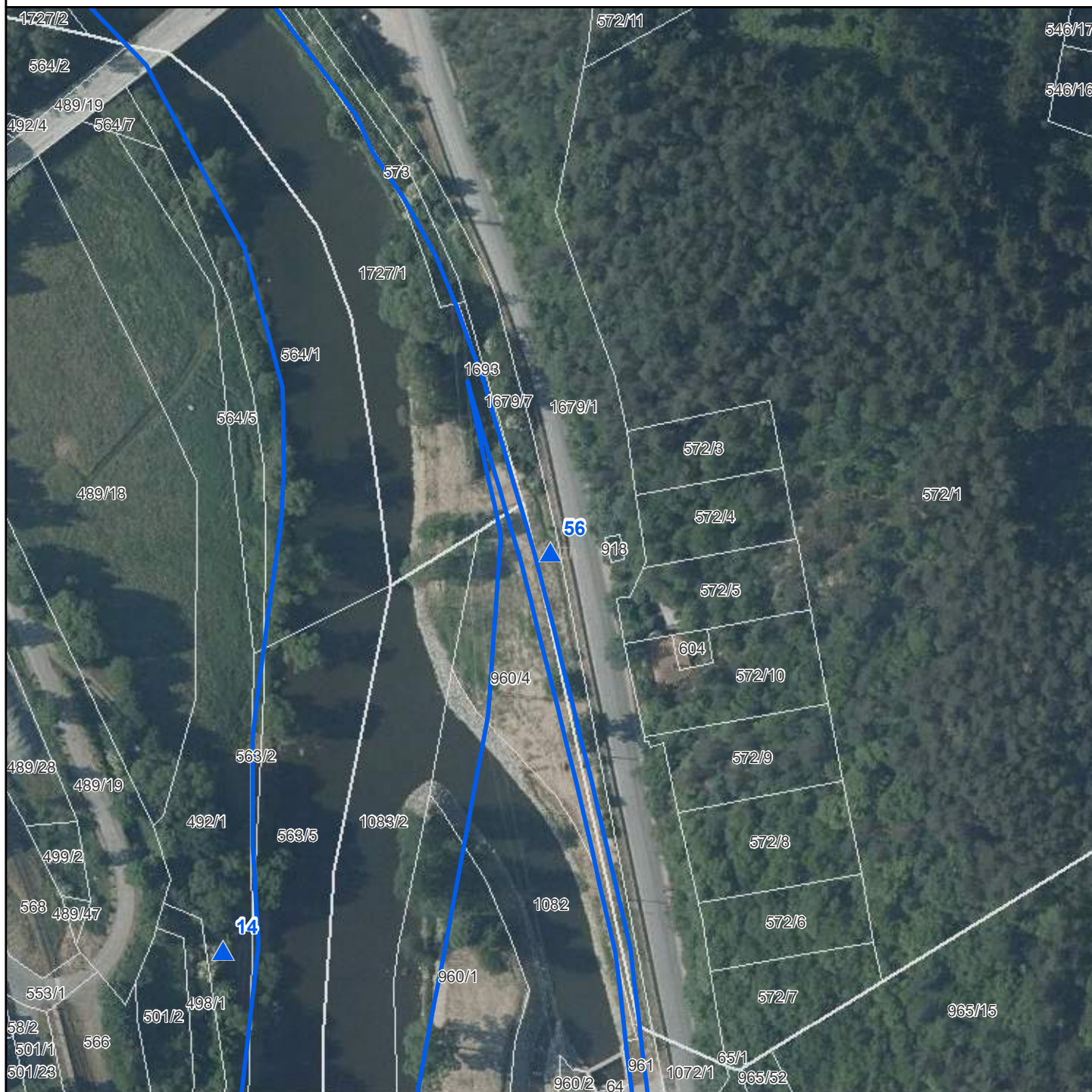


Evr. význ. lokalita: Dolní Sázava
Číslo stojanu: 55
Typ tabulky: EVL
Katastrální území: Hradové Střimelice
Parcelní číslo: 1212/4
Souřadnice X: 1069045,16
Souřadnice Y: 716842,4

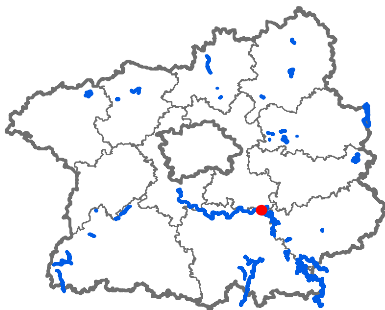
0 20 40 60 80 100 m

Mapa umístění stojanů

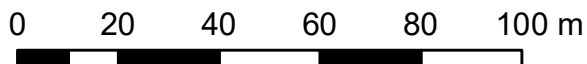
EVL Dolní Sázava, stojan č. 56



-  Stojany s tabulkami - EVL
-  Stojany s tabulkami - PP-EVL
-  Stojany s tabulkami - PR-EVL
-  Stojany s tabulkami - SCHÜ-EVL
-  Národní přírodní památky
-  Národní přírodní rezervace
-  Přírodní památky
-  Přírodní rezervace
-  Ochranná pásma
-  Smluvně chráněná území
-  Evropsky významné lokality
-  Chráněné krajinné oblasti
-  Hranice katastrálních území
-  Hranice pozemků KN



Evr. významná lokalita: Dolní Sázava
Číslo stojanu: 56
Typ tabulky: EVL
Katastrální území: Stříbrná Skalice
Parcelní číslo: 1679/7
Souřadnice X: 1069509,37
Souřadnice Y: 714742,63



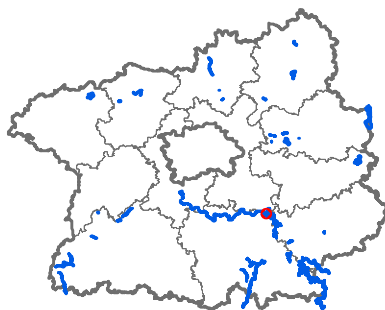
Mapa umístění stojanů

EVL Dolní Sázava, stojan č. 57



- Stojany s tabulkami - EVL
- Stojany s tabulkami - PP-EVL
- Stojany s tabulkami - PR-EVL
- Stojany s tabulkami - SCHÜ-EVL

- Národní přírodní památky
- Národní přírodní rezervace
- Přírodní památky
- Přírodní rezervace
- Ochranná pásma
- Smluvně chráněná území
- Evropsky významné lokality
- Chráněné krajinné oblasti
- Hranice katastrálních území
- Hranice pozemků KN



Evr. významná lokalita: Dolní Sázava

Číslo stojanu: 57

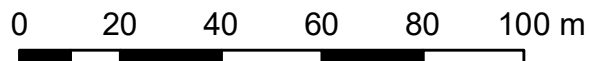
Typ tabulky: EVL

Katastrální území: Vlkančice

Parcelní číslo: 1075/37

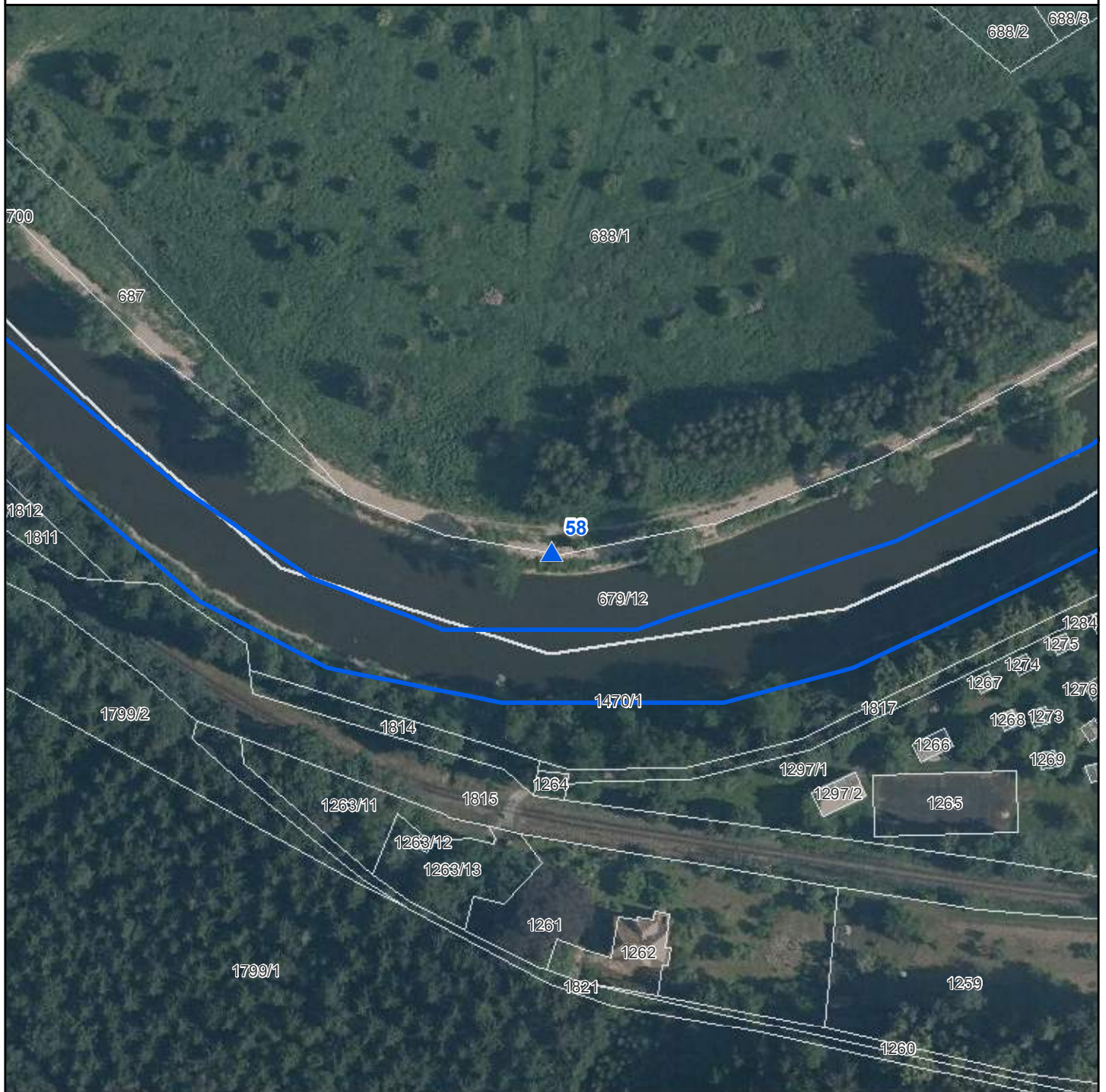
Souřadnice X: 1070244,28


Souřadnice Y: 713661,98

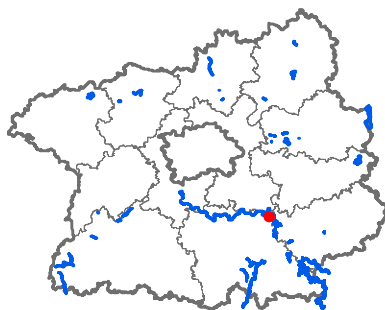


Mapa umístění stojanů

EVL Dolní Sázava, stojan č. 58



-  Stojany s tabulkami - EVL
-  Stojany s tabulkami - PP-EVL
-  Stojany s tabulkami - PR-EVL
-  Stojany s tabulkami - SCHÚ-EVL
-  Národní přírodní památky
-  Národní přírodní rezervace
-  Přírodní památky
-  Přírodní rezervace
-  Ochranná pásma
-  Smluvně chráněná území
-  Evropsky významné lokality
-  Chráněné krajinné oblasti
-  Hranice katastrálních území
-  Hranice pozemků KN



Evr. významná lokalita: Dolní Sázava

Číslo stojanu: 58


Typ tabulky: EVL

Katastrální území: Černé Budy

Parcelní číslo: 688/1

Souřadnice X: 1071485,64

Souřadnice Y: 712757,89

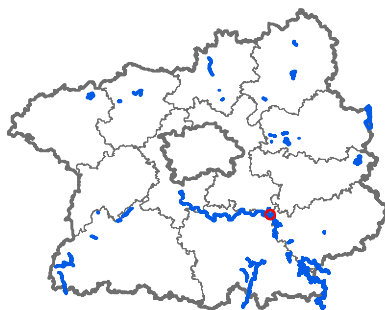


Mapa umístění stojanů

EVL Dolní Sázava, stojan č. 59



-  Stojany s tabulkami - EVL
-  Stojany s tabulkami - PP-EVL
-  Stojany s tabulkami - PR-EVL
-  Stojany s tabulkami - SCHÜ-EVL
-  Národní přírodní památky
-  Národní přírodní rezervace
-  Přírodní památky
-  Přírodní rezervace
-  Ochranná pásma
-  Smluvně chráněná území
-  Evropsky významné lokality
-  Chráněné krajinné oblasti
-  Hranice katastrálních území
-  Hranice pozemků KN



Evr. významná lokalita: Dolní Sázava

Číslo stojanu: 59

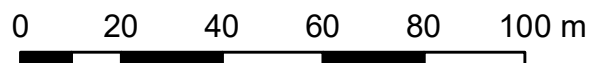
Typ tabulky: EVL

Katastrální území: Černé Budy

Parcelní číslo: 670

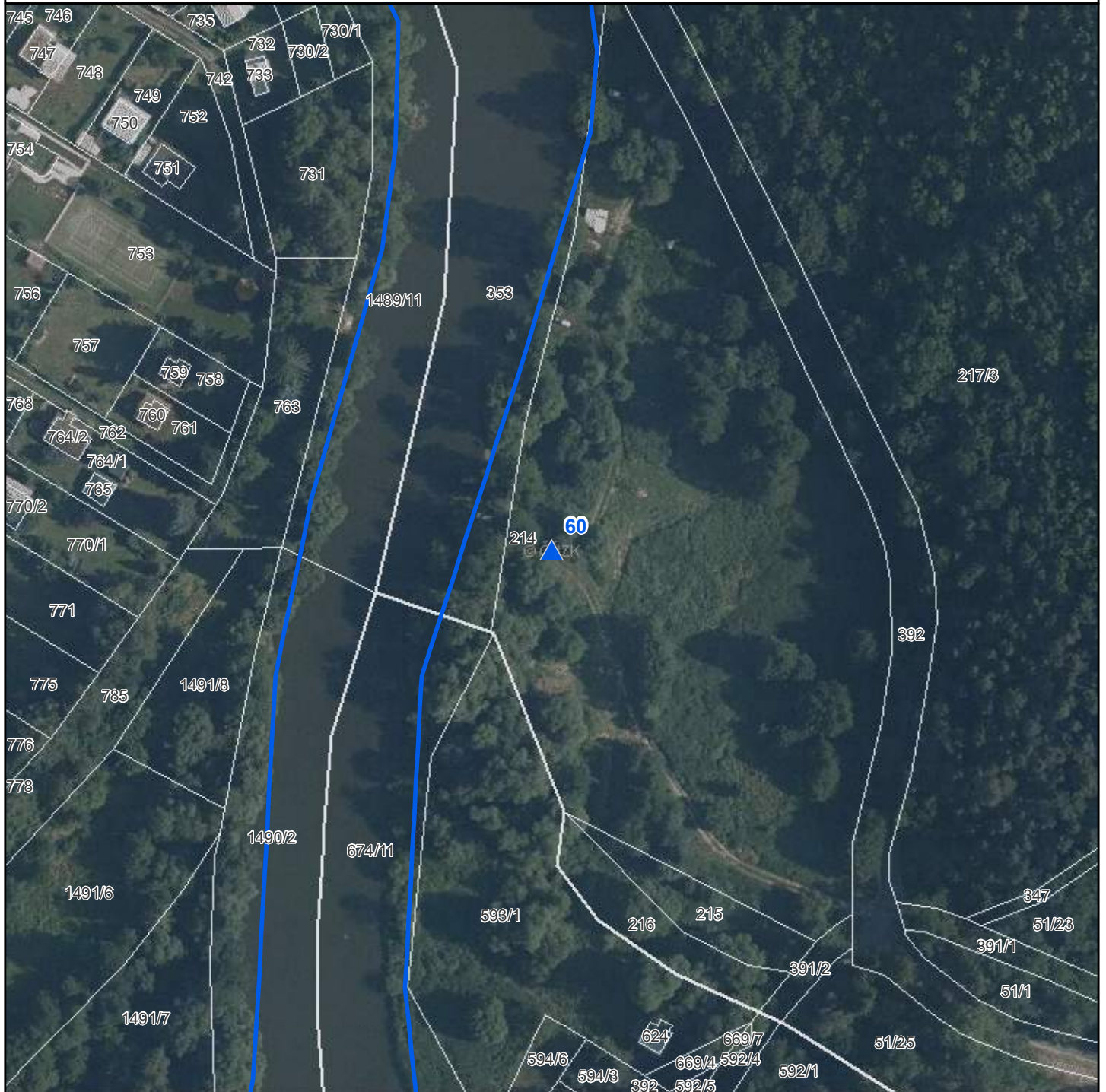
Souřadnice X: 1070465,4






Souřadnice Y: 712101,69

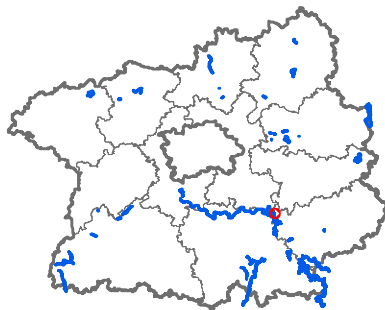


Mapa umístění stojanů

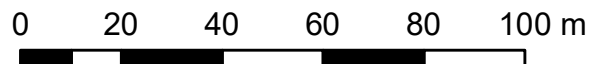
EVL Dolní Sázava, stojan č. 60



-  Stojany s tabulkami - EVL
-  Stojany s tabulkami - PP-EVL
-  Stojany s tabulkami - PR-EVL
-  Stojany s tabulkami - SCHÚ-EVL
-  Národní přírodní památky
-  Národní přírodní rezervace
-  Přírodní památky
-  Přírodní rezervace
-  Ochranná pásma
-  Smluvně chráněná území
-  Evropsky významné lokality
-  Chráněné krajinné oblasti
-  Hranice katastrálních území
-  Hranice pozemků KN

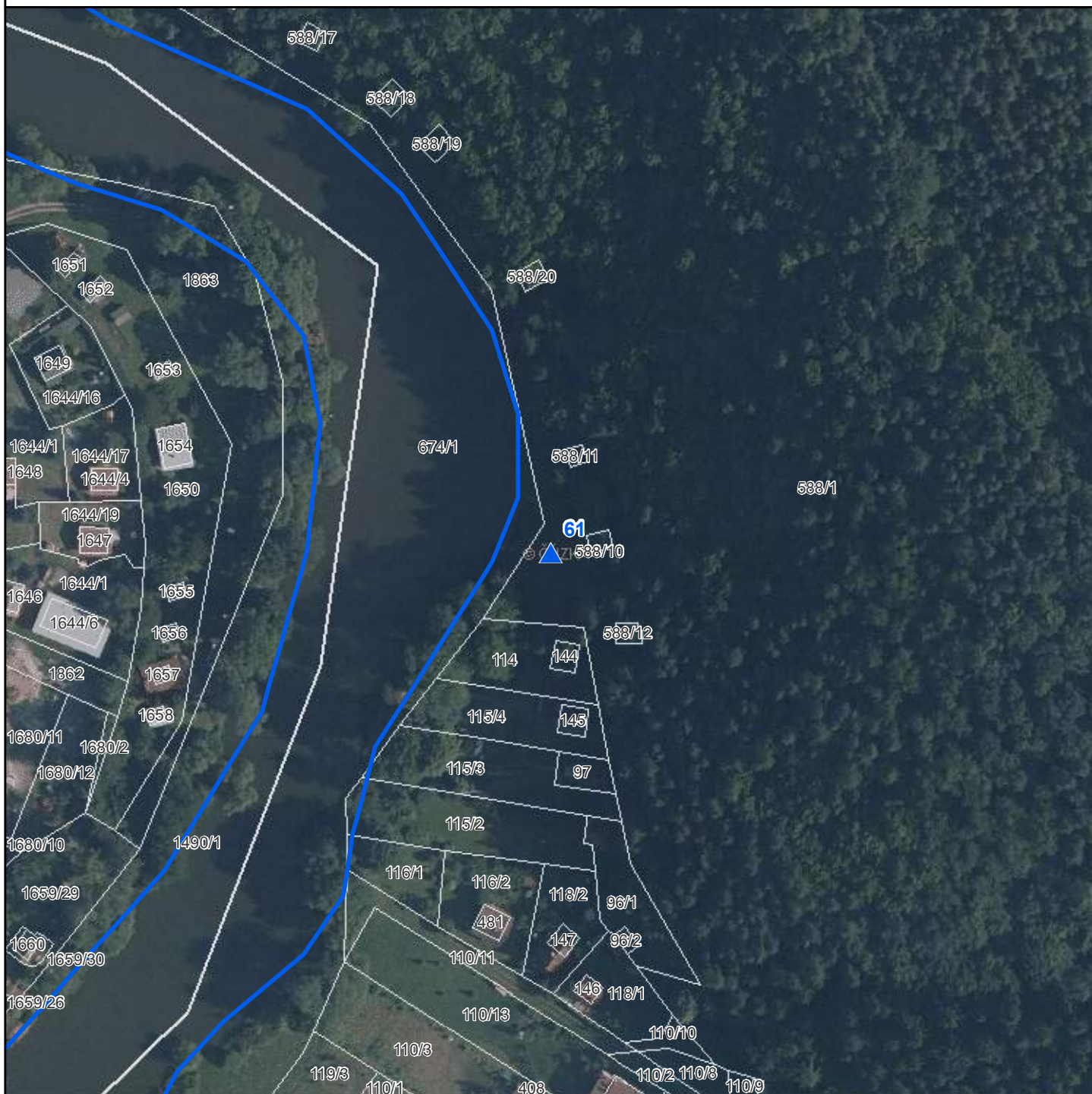


Evr. významná lokalita: Dolní Sázava
Číslo stojanu: 60
Typ tabulky: EVL
Katastrální území: Radvanice nad Sázavou
Parcelní číslo: 214
Souřadnice X: 1070974,27
Souřadnice Y: 710351,53



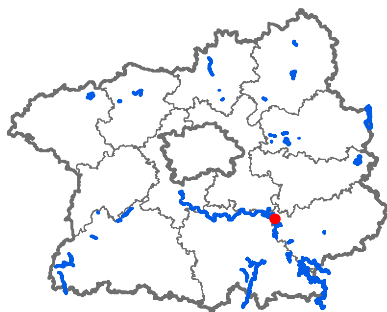
Mapa umístění stojanů

EVL Dolní Sázava, stojan č. 61



- ▲ Stojany s tabulkami - EVL
- ▲ Stojany s tabulkami - PP-EVL
- ▲ Stojany s tabulkami - PR-EVL
- ▲ Stojany s tabulkami - SCHÜ-EVL

- Národní přírodní památky
- Národní přírodní rezervace
- Přírodní památky
- Přírodní rezervace
- Ochranná pásma
- Smluvně chráněná území
- Evropsky významné lokality
- Chráněné krajinné oblasti
- Hranice katastrálních území
- Hranice pozemků KN



Evr. významná lokalita: Dolní Sázava

Číslo stojanu: 61

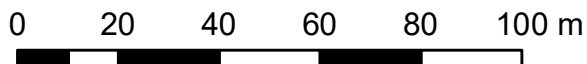
Typ tabulky: EVL

Katastrální území: Samopše

Parcelní číslo: 588/1

Souřadnice X: 1072232,45





Souřadnice Y: 710368,43













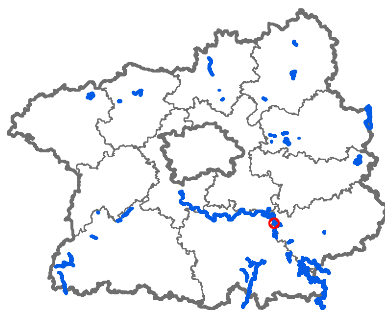
Mapa umístění stojanů

EVL Dolní Sázava, stojan č. 62



-  Stojany s tabulkami - EVL
-  Stojany s tabulkami - PP-EVL
-  Stojany s tabulkami - PR-EVL
-  Stojany s tabulkami - SCHÚ-EVL

-  Národní přírodní památky
-  Národní přírodní rezervace
-  Přírodní památky
-  Přírodní rezervace
-  Ochranná pásma
-  Smluvně chráněná území
-  Evropsky významné lokality
-  Chráněné krajinné oblasti
-  Hranice katastrálních území
-  Hranice pozemků KN



Evr. významná lokalita: Dolní Sázava

Číslo stojanu: 62

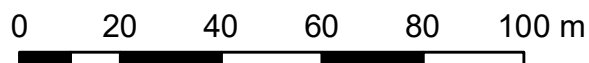
Typ tabulky: EVL

Katastrální území: Samopše

Parcelní číslo: 194/24

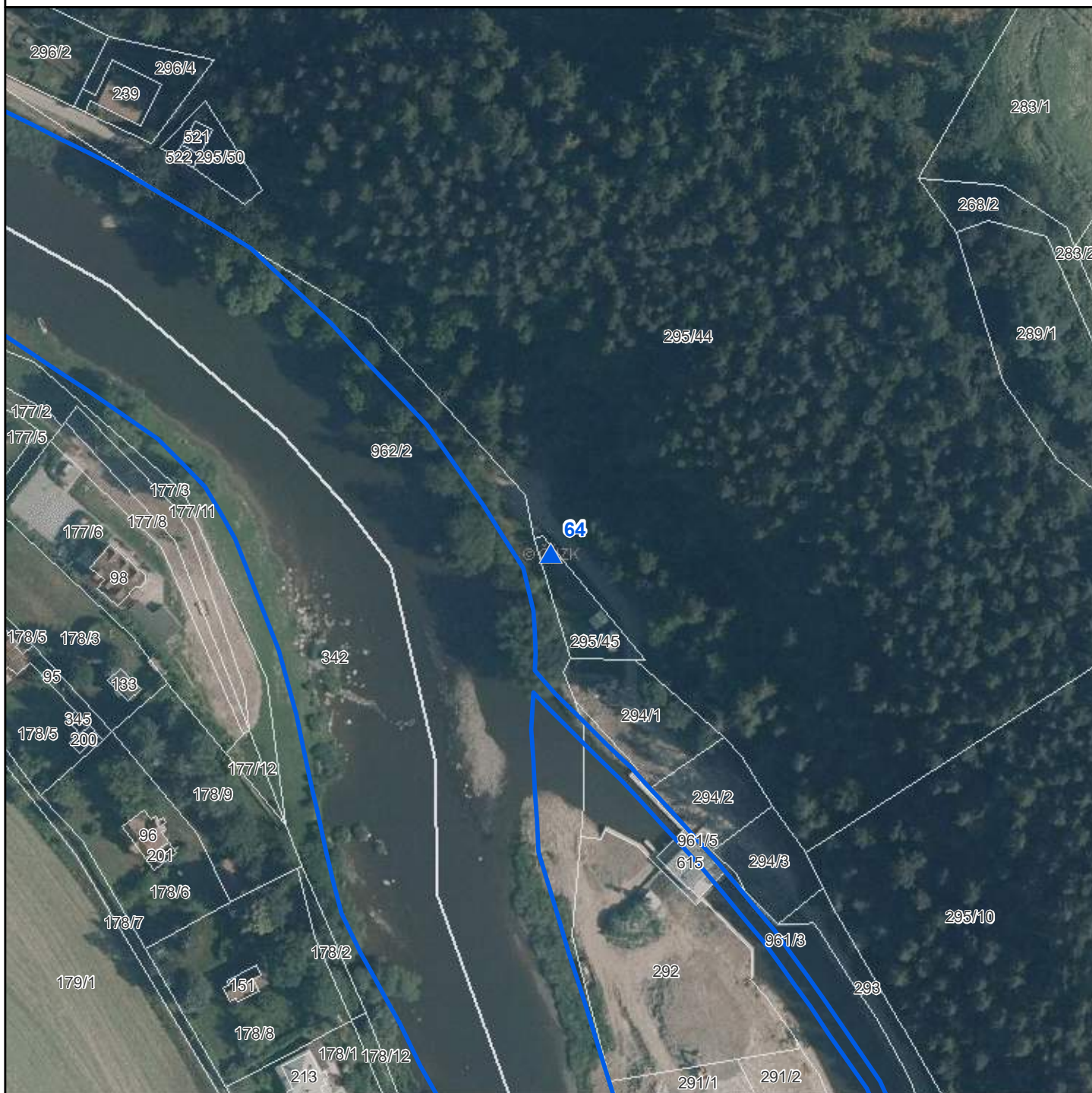
Souřadnice X: 1073989,12


Souřadnice Y: 710757,33

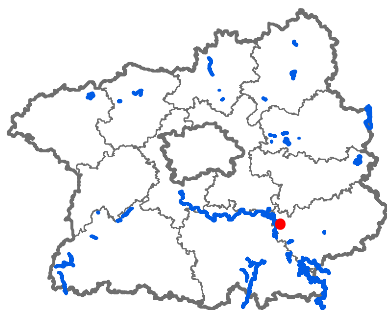


1

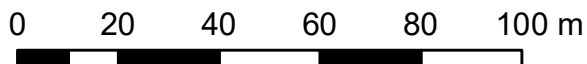
Mapa umístění stojanů EVL Dolní Sázava, stojan č. 64



-  Stojany s tabulkami - EVL
-  Stojany s tabulkami - PP-EVL
-  Stojany s tabulkami - PR-EVL
-  Stojany s tabulkami - SCHÚ-EVL
-  Národní přírodní památky
-  Národní přírodní rezervace
-  Přírodní památky
-  Přírodní rezervace
-  Ochranná pásma
-  Smluvně chráněná území
-  Evropsky významné lokality
-  Chráněné krajinné oblasti
-  Hranice katastrálních území
-  Hranice pozemků KN



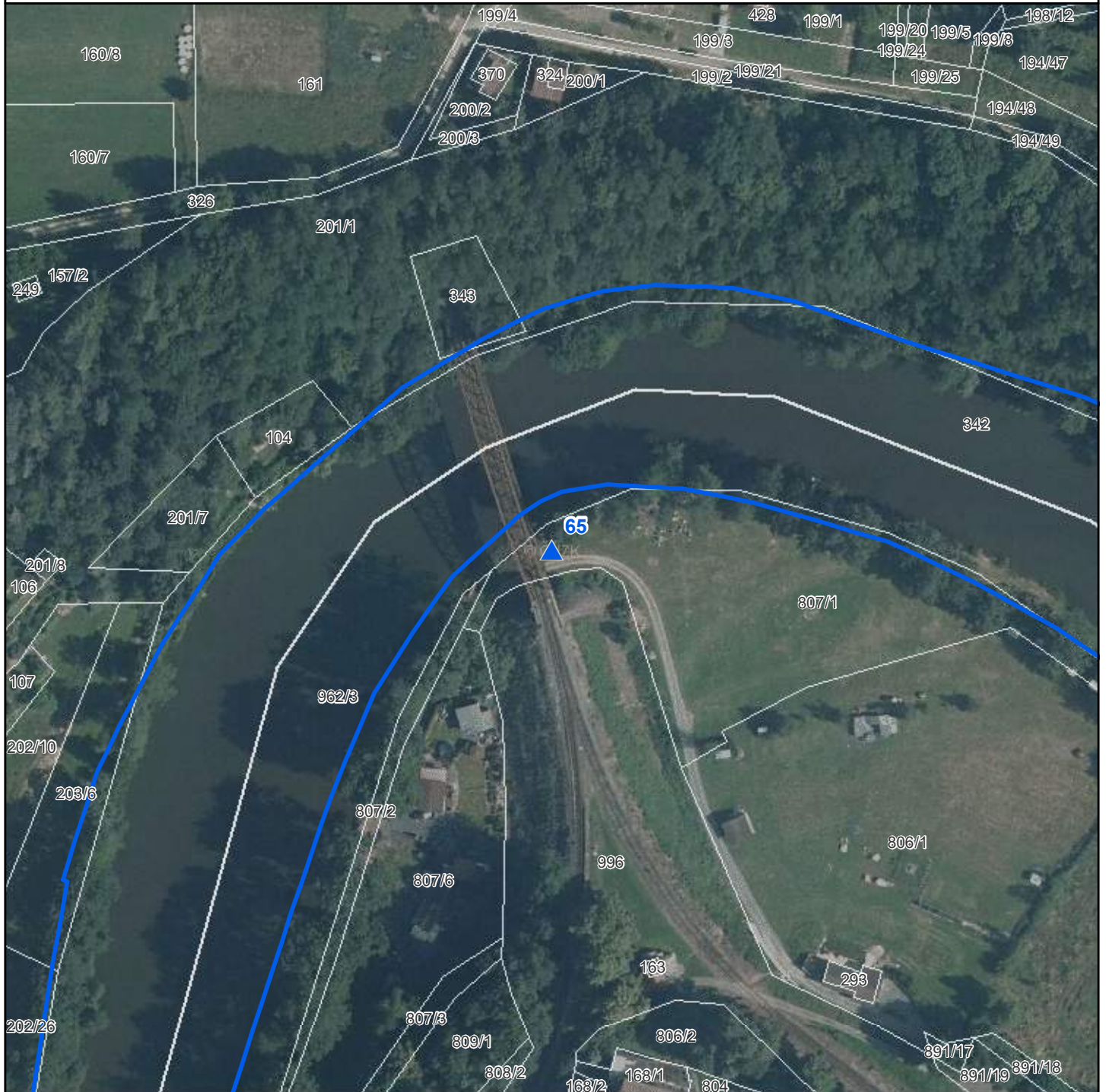
Evr. významná lokalita: Dolní Sázava
Číslo stojanu: 64
Typ tabulky: EVL
Katastrální území: Rataje nad Sázavou
Parcelní číslo: 295/45
Souřadnice X: 1074346,27
Souřadnice Y: 708107,01




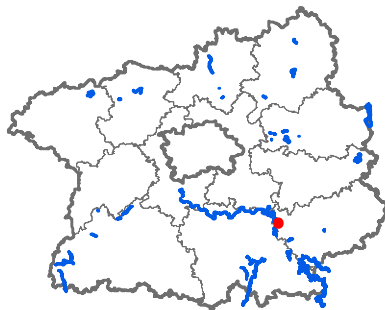
© AOPK ČR, © ČÚZK, © KÚSK

Mapa umístění stojanů

EVL Dolní Sázava, stojan č. 65




-  Stojany s tabulkami - EVL
-  Stojany s tabulkami - PP-EVL
-  Stojany s tabulkami - PR-EVL
-  Stojany s tabulkami - SCHÚ-EVL
-  Národní přírodní památky
-  Národní přírodní rezervace
-  Přírodní památky
-  Přírodní rezervace
-  Ochranná pásma
-  Smluvně chráněná území
-  Evropsky významné lokality
-  Chráněné krajinné oblasti
-  Hranice katastrálních území
-  Hranice pozemků KN



Evr. významná lokalita: Dolní Sázava
Číslo stojanu: 65
Typ tabulky: EVL
Katastrální území: Rataje nad Sázavou
Parcelní číslo: 807/1
Souřadnice X: 1074705,38
Souřadnice Y: 708950,65

0 20 40 60 80 100 m

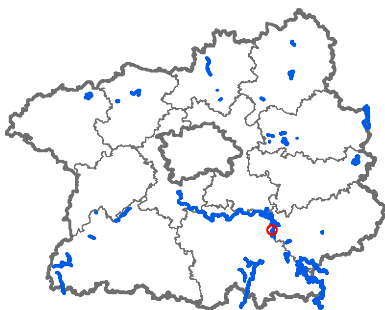


Mapa umístění stojanů

EVL Dolní Sázava, stojan č. 66



- ▲ Stojany s tabulkami - EVL
- ▲ Stojany s tabulkami - PP-EVL
- ▲ Stojany s tabulkami - PR-EVL
- ▲ Stojany s tabulkami - SCHÚ-EVL
- Národní přírodní památky
- Národní přírodní rezervace
- Přírodní památky
- Přírodní rezervace
- Ochranná pásma
- Smluvně chráněná území
- Evropsky významné lokality
- Chráněné krajinné oblasti
- Hranice katastrálních území
- Hranice pozemků KN



Evr. významná lokalita: Dolní Sázava

Číslo stojanu: 66

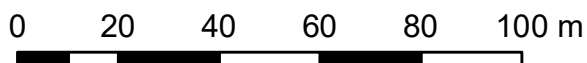
Typ tabulky: EVL

Katastrální území: Malovice

Parcelní číslo: 135/3

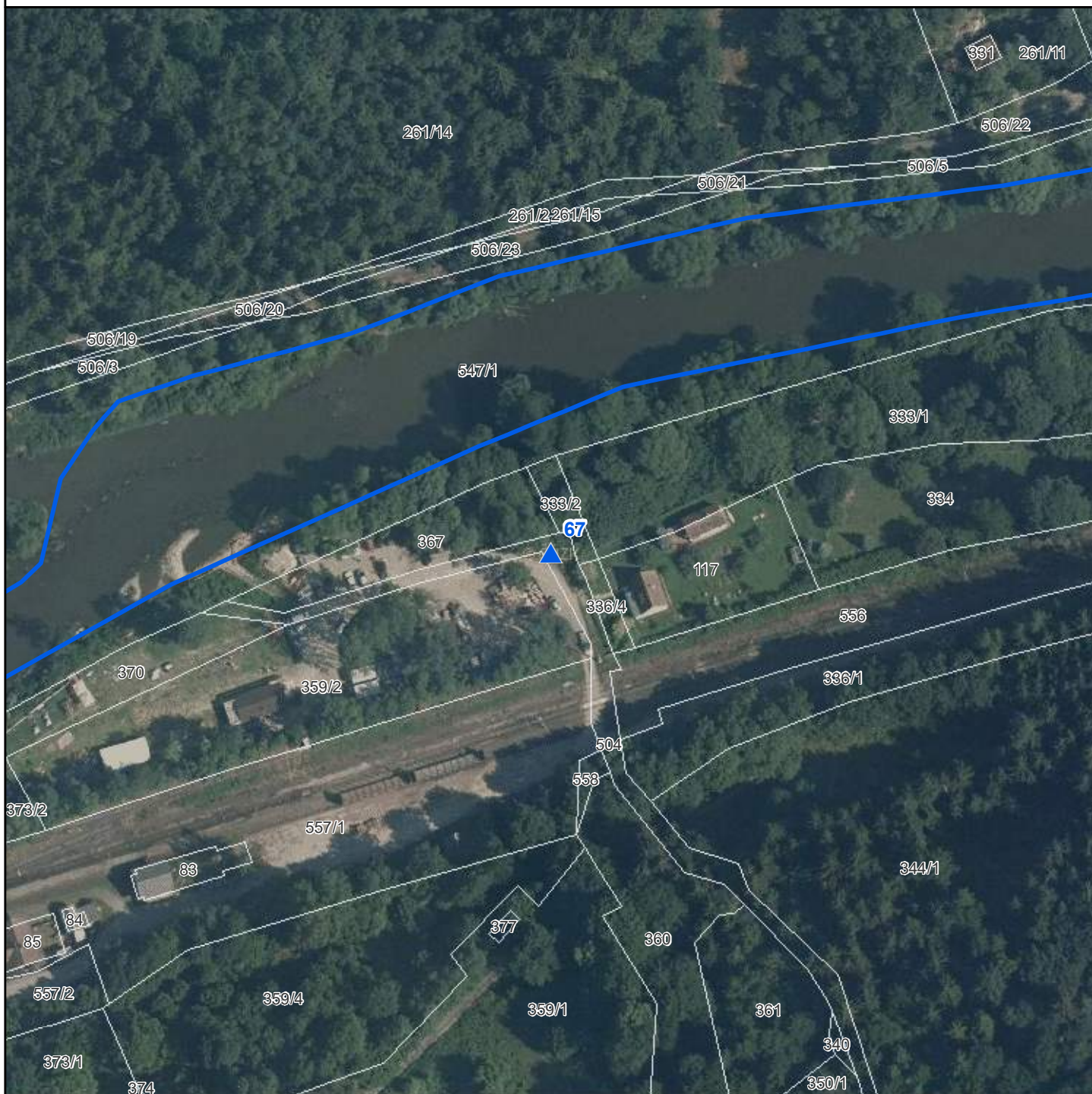
Souřadnice X: 1076662,9

Souřadnice Y: 710524,26

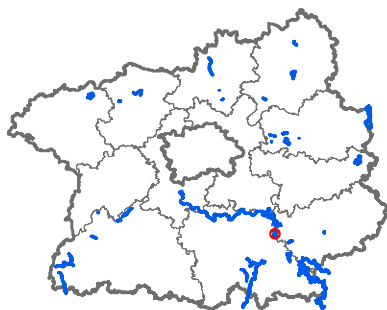


Mapa umístění stojanů

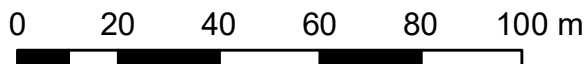
EVL Dolní Sázava, stojan č. 67



- ▲ Stojany s tabulkami - EVL
- ▲ Stojany s tabulkami - PP-EVL
- ▲ Stojany s tabulkami - PR-EVL
- ▲ Stojany s tabulkami - SCHÚ-EVL
- Národní přírodní památky
- Národní přírodní rezervace
- Přírodní památky
- Přírodní rezervace
- Ochranná pásma
- Smluvně chráněná území
- Evropsky významné lokality
- Chráněné krajinné oblasti
- Hranice katastrálních území
- Hranice pozemků KN

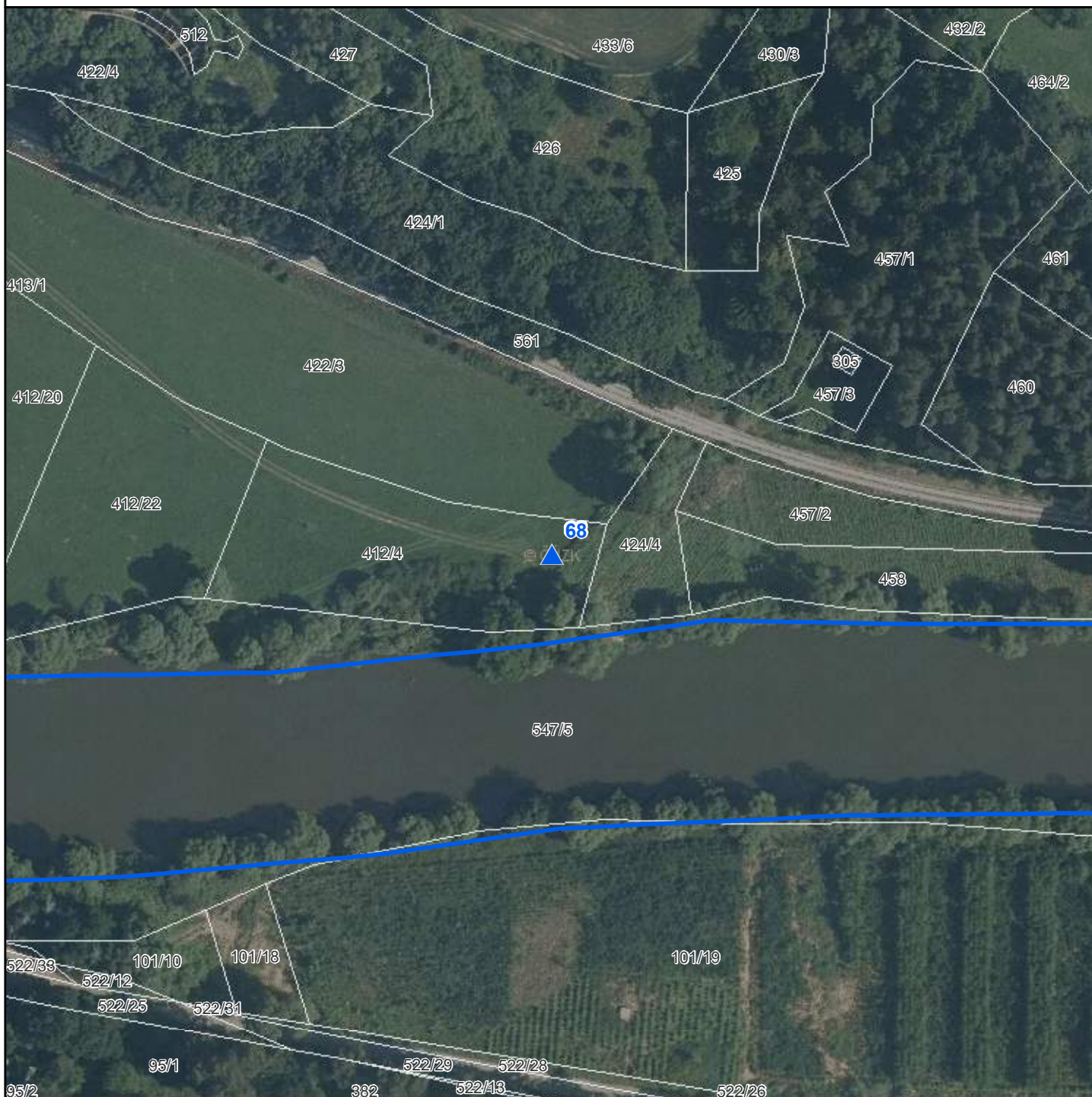


Evr. významná lokalita: Dolní Sázava
Číslo stojanu: 67
Typ tabulky: EVL
Katastrální území: Český Šternberk
Parcelní číslo: 504
Souřadnice X: 1078019,69
Souřadnice Y: 710125,32

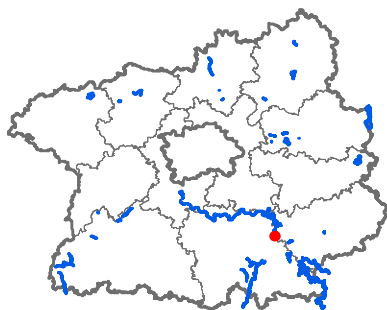


1

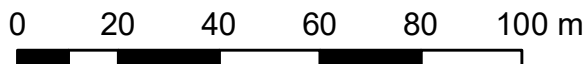
Mapa umístění stojanů EVL Dolní Sázava, stojan č. 68



-  Stojany s tabulkami - EVL
-  Stojany s tabulkami - PP-EVL
-  Stojany s tabulkami - PR-EVL
-  Stojany s tabulkami - SCHÜ-EVL
-  Národní přírodní památky
-  Národní přírodní rezervace
-  Přírodní památky
-  Přírodní rezervace
-  Ochranná pásma
-  Smluvně chráněná území
-  Evropsky významné lokality
-  Chráněné krajinné oblasti
-  Hranice katastrálních území
-  Hranice pozemků KN



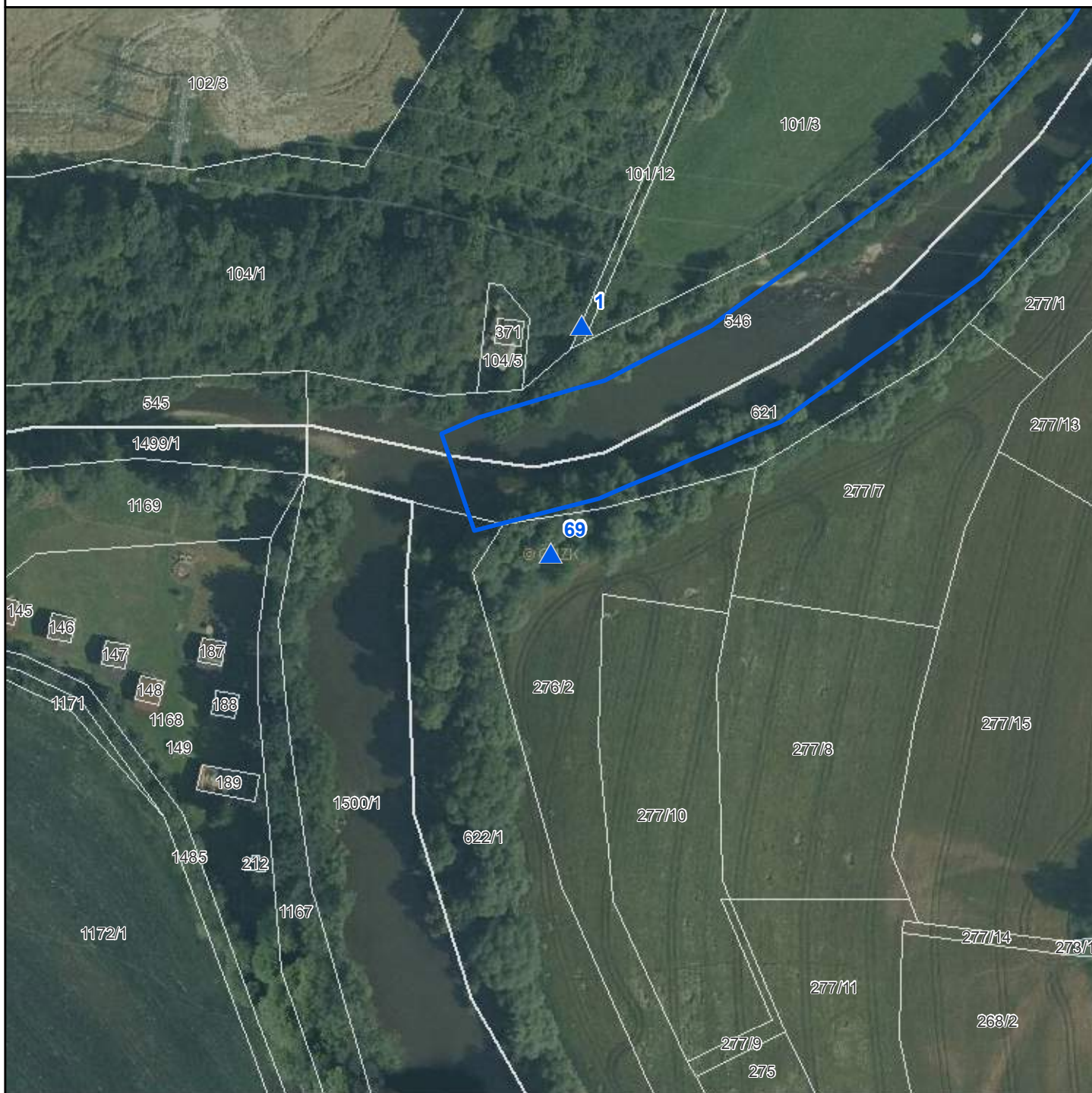
Evr. významná lokalita: Dolní Sázava
Číslo stojanu: 68
Typ tabulky: EVL
Katastrální území: Český Šternberk
Parcelní číslo: 412/4
Souřadnice X: 1079076,65
Souřadnice Y: 710374,3



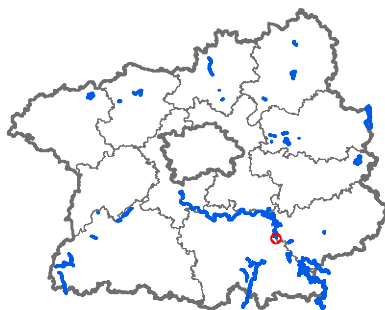
© AOPK ČR, © ČÚZK, © KÚSK

Mapa umístění stojanů

EVL Dolní Sázava, stojan č. 69



- ▲ Stojany s tabulkami - EVL
- ▲ Stojany s tabulkami - PP-EVL
- ▲ Stojany s tabulkami - PR-EVL
- ▲ Stojany s tabulkami - SCHÜ-EVL
- Národní přírodní památky
- Národní přírodní rezervace
- Přírodní památky
- Přírodní rezervace
- Ochranná pásma
- Smluvně chráněná území
- Evropsky významné lokality
- Chráněné krajinné oblasti
- Hranice katastrálních území
- Hranice pozemků KN



Evr. významná lokalita: Dolní Sázava

Číslo stojanu: 69

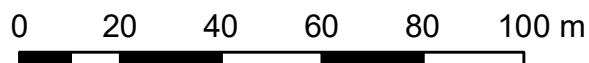
Typ tabulky: EVL

Katastrální území: Soběšín

Parcelní číslo: 276/2

Souřadnice X: 1080022,39



Souřadnice Y: 709766,12

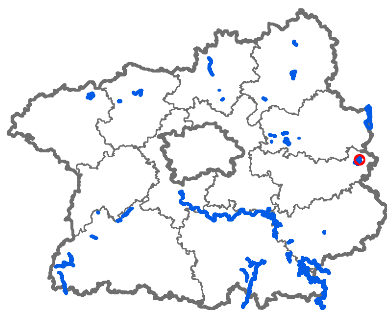


Mapa umístění stojanů

EVL Dománovický les, stojan č. 1



-  Stojany s tabulkami - EVL
-  Stojany s tabulkami - PP-EVL
-  Stojany s tabulkami - PR-EVL
-  Stojany s tabulkami - SCHÚ-EVL
-  Národní přírodní památky
-  Národní přírodní rezervace
-  Přírodní památky
-  Přírodní rezervace
-  Ochranná pásma
-  Smluvně chráněná území
-  Evropsky významné lokality
-  Chráněné krajinné oblasti
-  Hranice katastrálních území
-  Hranice pozemků KN



Evr. významná lokalita: Dománovický les

Číslo stojanu: 1

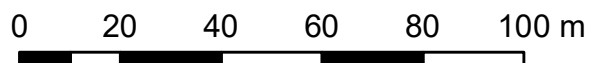
Typ tabulky: MSZ, PR, EVL

Katastrální území: Radovesnice II

Parcelní číslo: 867/2

Souřadnice X: 1048838,77

Souřadnice Y: 676572,46

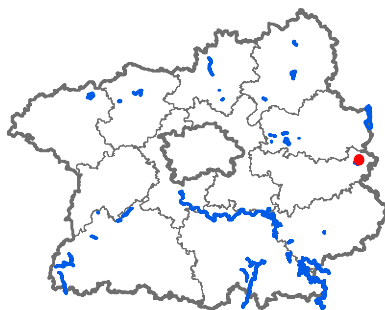


Mapa umístění stojanů

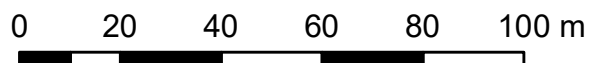
EVL Dománovický les, stojan č. 2



-  Stojany s tabulkami - EVL
-  Stojany s tabulkami - PP-EVL
-  Stojany s tabulkami - PR-EVL
-  Stojany s tabulkami - SCHÚ-EVL
-  Národní přírodní památky
-  Národní přírodní rezervace
-  Přírodní památky
-  Přírodní rezervace
-  Ochranná pásma
-  Smluvně chráněná území
-  Evropsky významné lokality
-  Chráněné krajinné oblasti
-  Hranice katastrálních území
-  Hranice pozemků KN

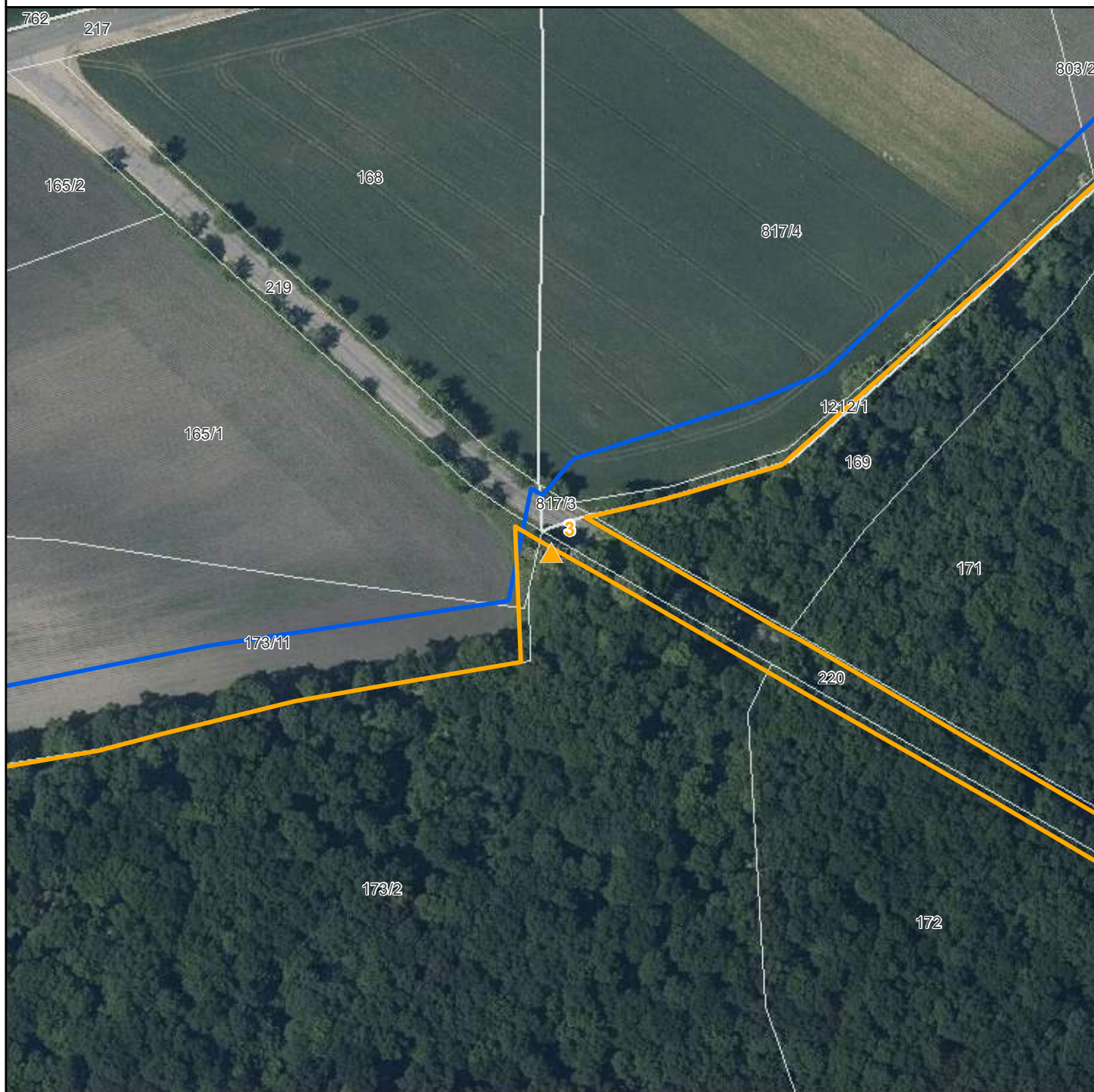


Evr. význ. lokalita: Dománovický les
Číslo stojanu: 2
Typ tabulky: MSZ,PR,EVL
Katastrální území: Radovesnice II
Parcelní číslo: 942/18
Souřadnice X: 1048755,03
Souřadnice Y: 676864,09

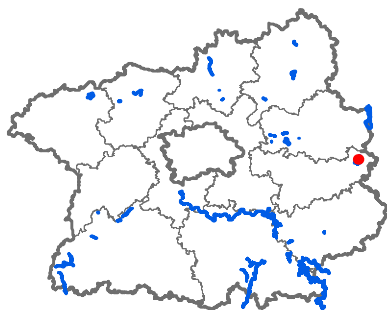


Mapa umístění stojanů

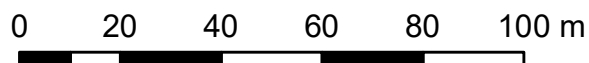
EVL Dománovický les, stojan č. 3



- ▲ Stojany s tabulkami - EVL
- ▲ Stojany s tabulkami - PP-EVL
- ▲ Stojany s tabulkami - PR-EVL
- ▲ Stojany s tabulkami - SCHÚ-EVL
- Národní přírodní památky
- Národní přírodní rezervace
- Přírodní památky
- Přírodní rezervace
- Ochranná pásma
- Smluvně chráněná území
- Evropsky významné lokality
- Chráněné krajinné oblasti
- Hranice katastrálních území
- Hranice pozemků KN

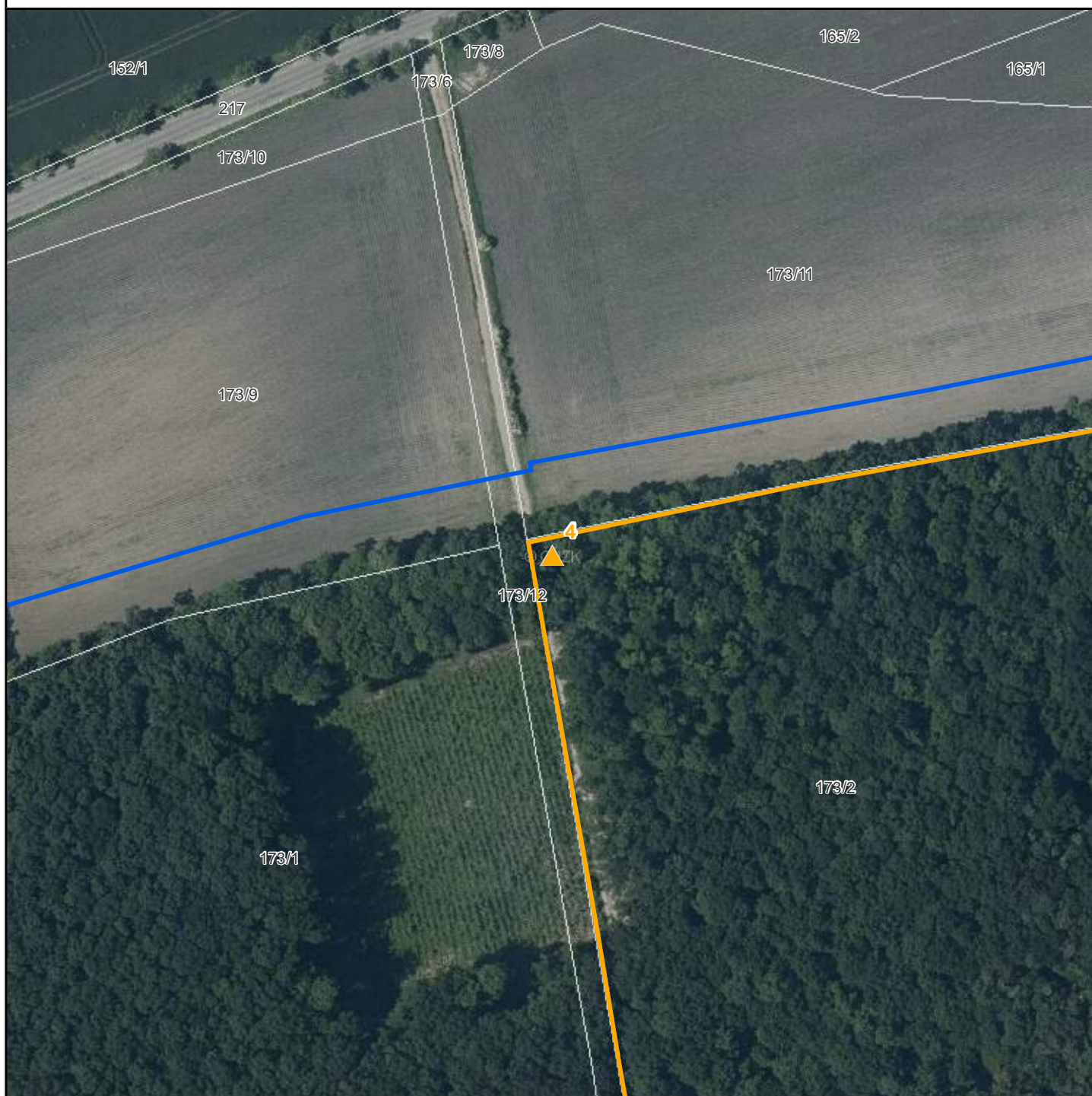


Evr. význ. lokalita: Dománovický les
Číslo stojanu: 3
Typ tabulky: MSZ,PR,EVL
Katastrální území: Dománovice
Parcelní číslo: 173/2
Souřadnice X: 1048562,93
Souřadnice Y: 677202,81

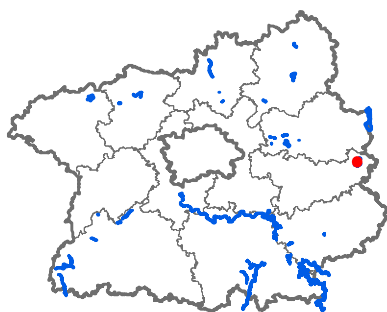


Mapa umístění stojanů

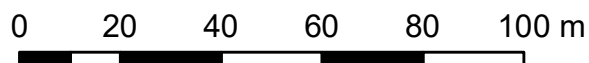
EVL Dománovický les, stojan č. 4



-  Stojany s tabulkami - EVL
-  Stojany s tabulkami - PP-EVL
-  Stojany s tabulkami - PR-EVL
-  Stojany s tabulkami - SCHÚ-EVL
-  Národní přírodní památky
-  Národní přírodní rezervace
-  Přírodní památky
-  Přírodní rezervace
-  Ochranná pásma
-  Smluvně chráněná území
-  Evropsky významné lokality
-  Chráněné krajinné oblasti
-  Hranice katastrálních území
-  Hranice pozemků KN

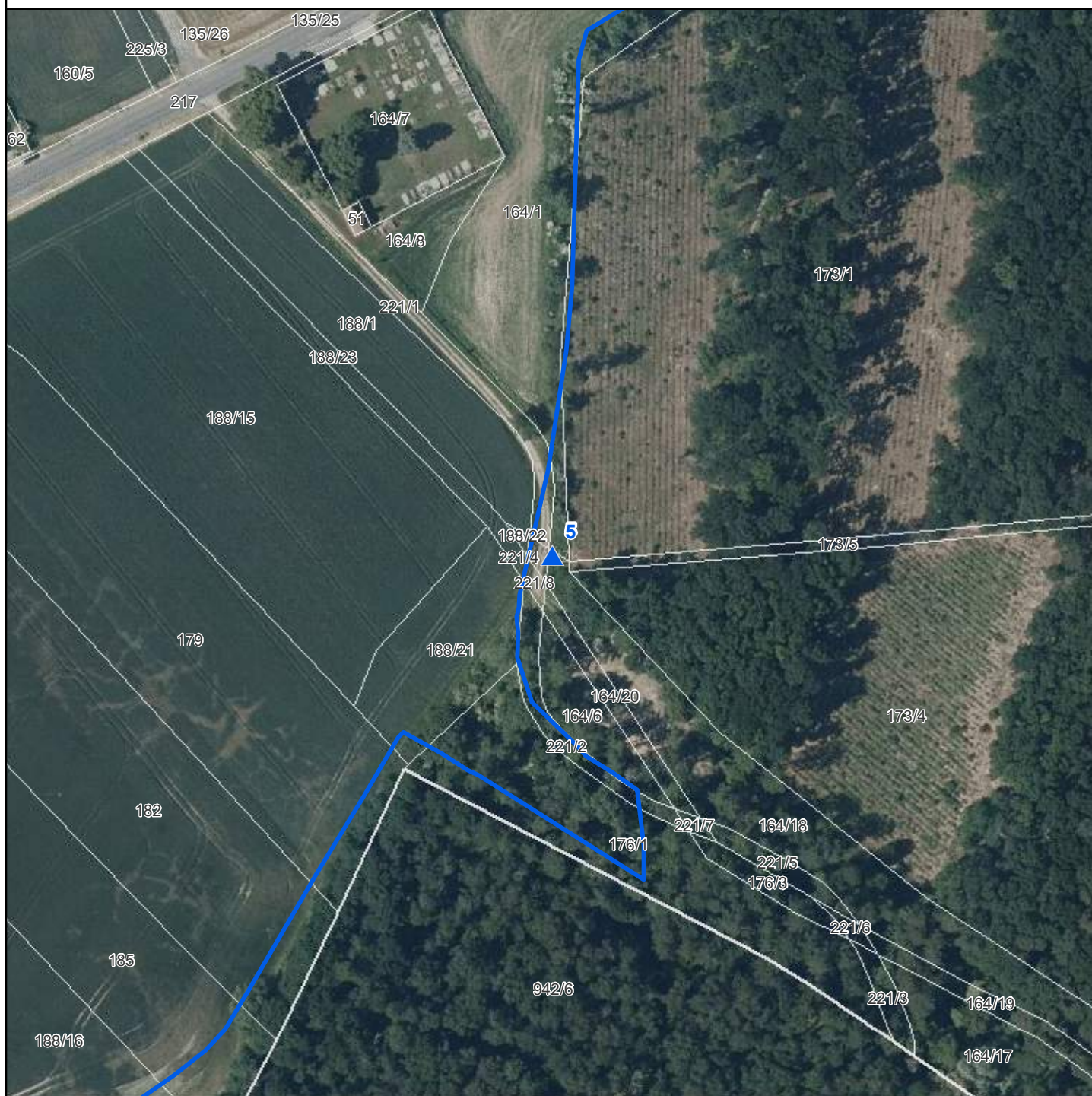


Evr. význ. lokalita: Dománovický les
Číslo stojanu: 4
Typ tabulky: MSZ,PR,EVL
Katastrální území: Dománovice
Parcelní číslo: 173/2
Souřadnice X: 1048669,11
Souřadnice Y: 677585,08

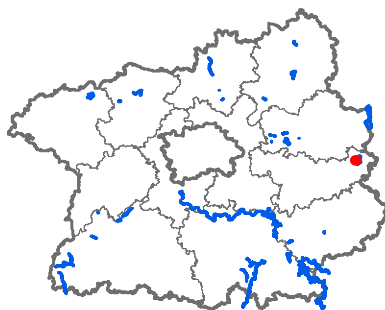


Mapa umístění stojanů

EVL Dománovický les, stojan č. 5



- ▲ Stojany s tabulkami - EVL
- ▲ Stojany s tabulkami - PP-EVL
- ▲ Stojany s tabulkami - PR-EVL
- ▲ Stojany s tabulkami - SCHÚ-EVL
- Národní přírodní památky
- Národní přírodní rezervace
- Přírodní památky
- Přírodní rezervace
- Ochranná pásma
- Smluvně chráněná území
- Evropsky významné lokality
- Chráněné krajinné oblasti
- Hranice katastrálních území
- Hranice pozemků KN



Evr. významná lokalita: Dománovický les

Číslo stojanu: 5

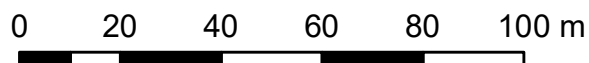
Typ tabulky: EVL

Katastrální území: Dománovice

Parcelní číslo: 164/18

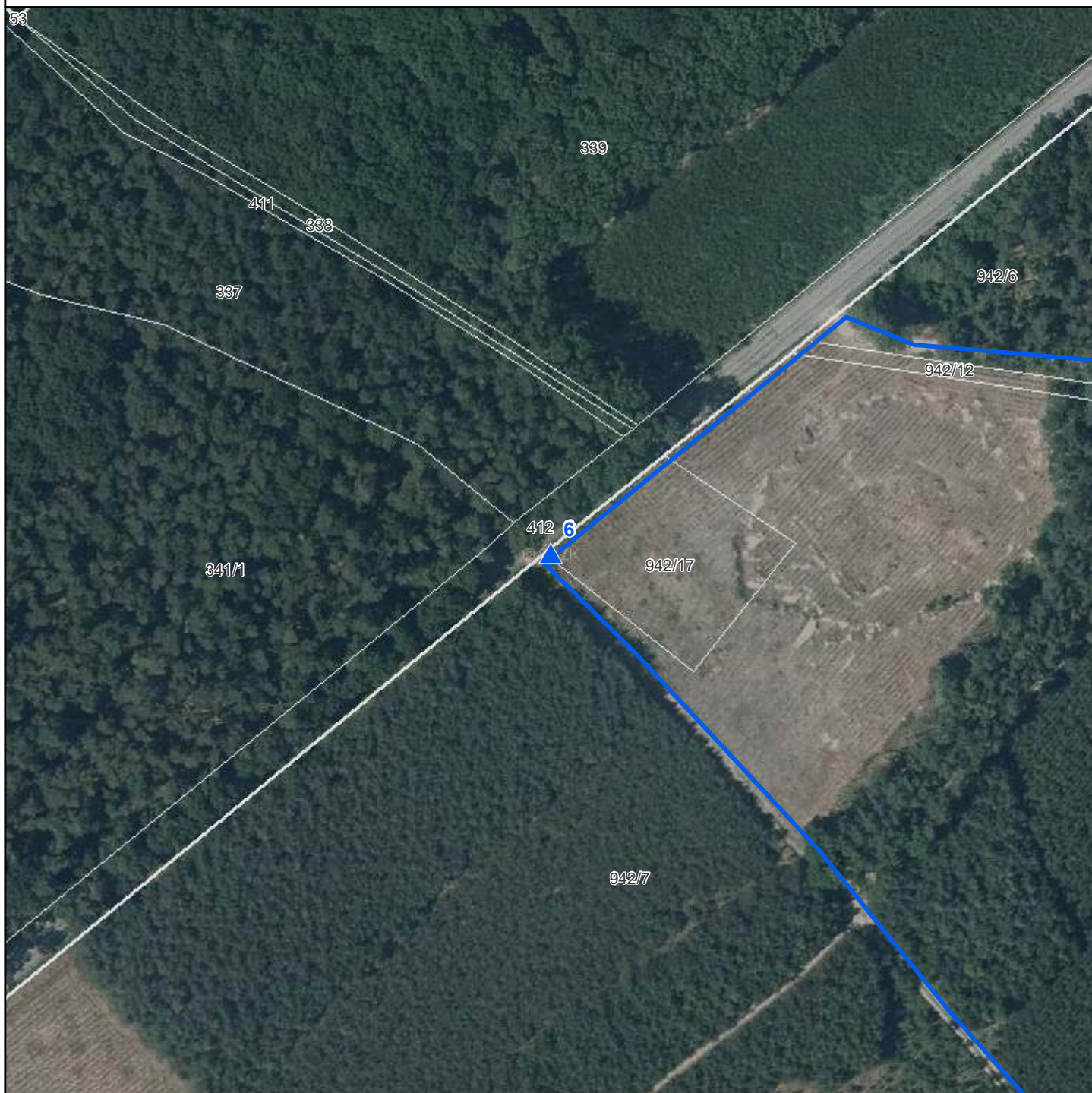
Souřadnice X: 1048959,47

Souřadnice Y: 678102,68

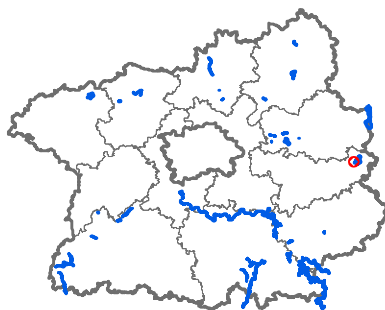


Mapa umístění stojanů

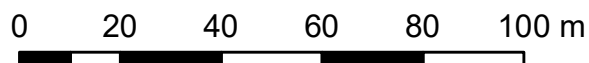
EVL Dománovický les, stojan č. 6



-  Stojany s tabulkami - EVL
-  Stojany s tabulkami - PP-EVL
-  Stojany s tabulkami - PR-EVL
-  Stojany s tabulkami - SCHÚ-EVL
-  Národní přírodní památky
-  Národní přírodní rezervace
-  Přírodní památky
-  Přírodní rezervace
-  Ochranná pásma
-  Smluvně chráněná území
-  Evropsky významné lokality
-  Chráněné krajinné oblasti
-  Hranice katastrálních území
-  Hranice pozemků KN




Evr. významná lokalita: Dománovický les
Číslo stojanu: 6
Typ tabulky: EVL
Katastrální území: Radovesnice II
Parcelní číslo: 942/17
Souřadnice X: 1049600,94
Souřadnice Y: 678828,1

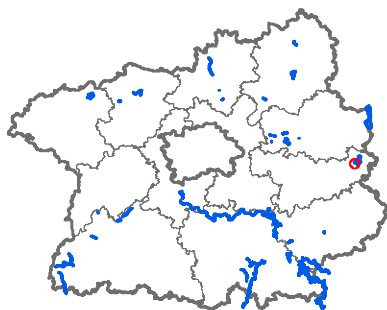


Mapa umístění stojanů

EVL Dománovický les, stojan č. 7




-  Stojany s tabulkami - EVL
-  Stojany s tabulkami - PP-EVL
-  Stojany s tabulkami - PR-EVL
-  Stojany s tabulkami - SCHÚ-EVL
-  Národní přírodní památky
-  Národní přírodní rezervace
-  Přírodní památky
-  Přírodní rezervace
-  Ochranná pásma
-  Smluvně chráněná území
-  Evropsky významné lokality
-  Chráněné krajinné oblasti
-  Hranice katastrálních území
-  Hranice pozemků KN



Evr. význ. lokalita: Dománovický les
Číslo stojanu: 7
Typ tabulky: EVL
Katastrální území: Radovesnice II
Parcelní číslo: 942/7
Souřadnice X: 1050253,92
Souřadnice Y: 678621,51

0 20 40 60 80 100 m

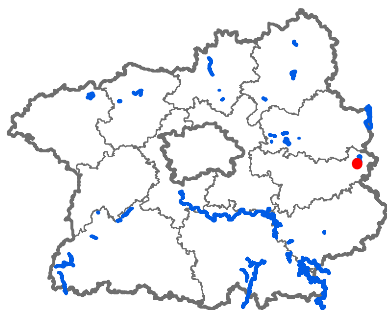


Mapa umístění stojanů

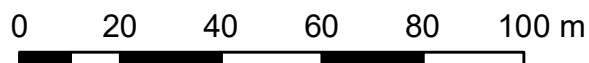
EVL Dománovický les, stojan č. 8



-  Stojany s tabulkami - EVL
-  Stojany s tabulkami - PP-EVL
-  Stojany s tabulkami - PR-EVL
-  Stojany s tabulkami - SCHÚ-EVL
-  Národní přírodní památky
-  Národní přírodní rezervace
-  Přírodní památky
-  Přírodní rezervace
-  Ochranná pásma
-  Smluvně chráněná území
-  Evropsky významné lokality
-  Chráněné krajinné oblasti
-  Hranice katastrálních území
-  Hranice pozemků KN





Evr. významná lokalita: Dománovický les
Číslo stojanu: 8
Typ tabulky: EVL
Katastrální území: Radovesnice II
Parcelní číslo: 998
Souřadnice X: 1050295,72
Souřadnice Y: 677626,46

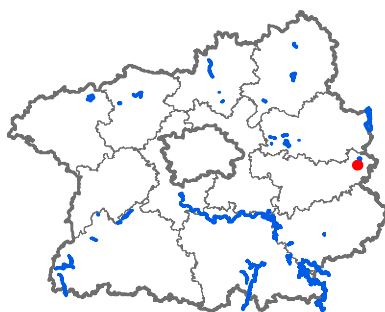


Mapa umístění stojanů

EVL Dománovický les, stojan č. 9



-  Stojany s tabulkami - EVL
-  Stojany s tabulkami - PP-EVL
-  Stojany s tabulkami - PR-EVL
-  Stojany s tabulkami - SCHÚ-EVL
-  Národní přírodní památky
-  Národní přírodní rezervace
-  Přírodní památky
-  Přírodní rezervace
-  Ochranná pásma
-  Smluvně chráněná území
-  Evropsky významné lokality
-  Chráněné krajinné oblasti
-  Hranice katastrálních území
-  Hranice pozemků KN



Evr. významná lokalita: Dománovický les

Číslo stojanu: 9

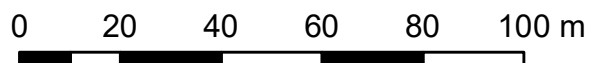
Typ tabulky: EVL

Katastrální území: Radovesnice II

Parcelní číslo: 1040

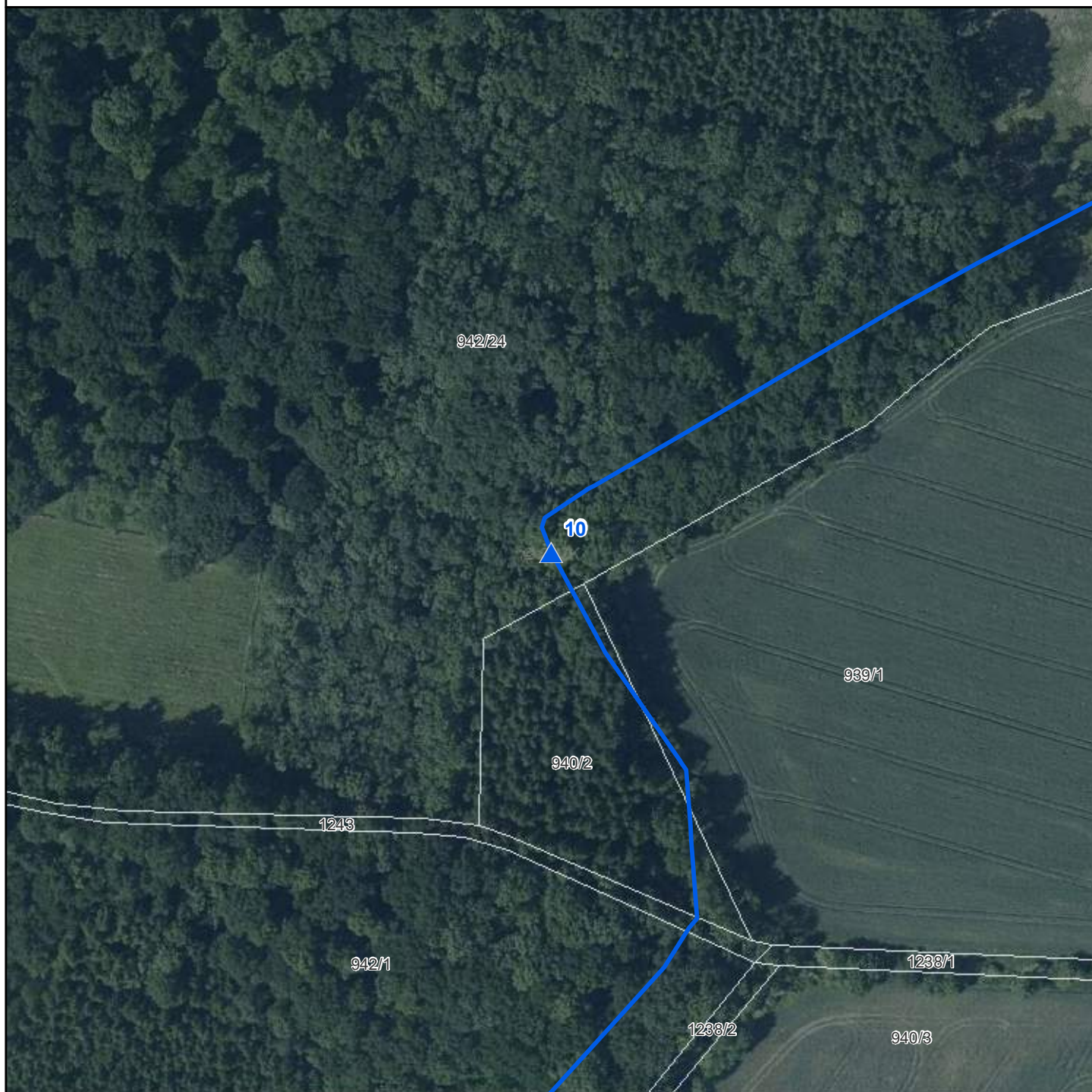
Souřadnice X: 1050135,15

Souřadnice Y: 677379,27

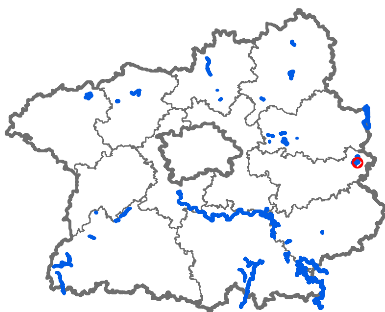


Mapa umístění stojanů

EVL Dománovický les, stojan č. 10



-  Stojany s tabulkami - EVL
-  Stojany s tabulkami - PP-EVL
-  Stojany s tabulkami - PR-EVL
-  Stojany s tabulkami - SCHÚ-EVL
-  Národní přírodní památky
-  Národní přírodní rezervace
-  Přírodní památky
-  Přírodní rezervace
-  Ochranná pásma
-  Smluvně chráněná území
-  Evropsky významné lokality
-  Chráněné krajinné oblasti
-  Hranice katastrálních území
-  Hranice pozemků KN



Evr. významná lokalita: Dománovický les

Číslo stojanu: 10

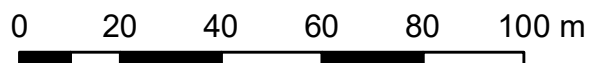
Typ tabulky: EVL

Katastrální území: Radovesnice II

Parcelní číslo: 942/24

Souřadnice X: 1049833,13

Souřadnice Y: 676604,81

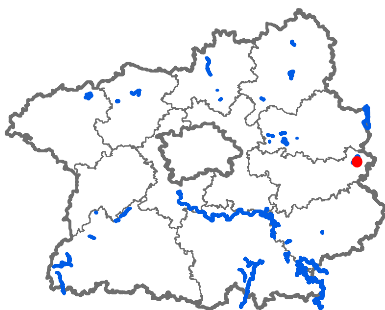


Mapa umístění stojanů

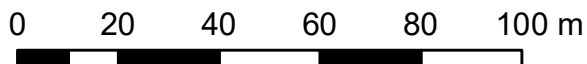
EVL Dománovický les, stojan č. 11



- ▲ Stojany s tabulkami - EVL
- ▲ Stojany s tabulkami - PP-EVL
- ▲ Stojany s tabulkami - PR-EVL
- ▲ Stojany s tabulkami - SCHÚ-EVL
- Národní přírodní památky
- Národní přírodní rezervace
- Přírodní památky
- Přírodní rezervace
- Ochranná pásma
- Smluvně chráněná území
- Evropsky významné lokality
- Chráněné krajinné oblasti
- Hranice katastrálních území
- Hranice pozemků KN

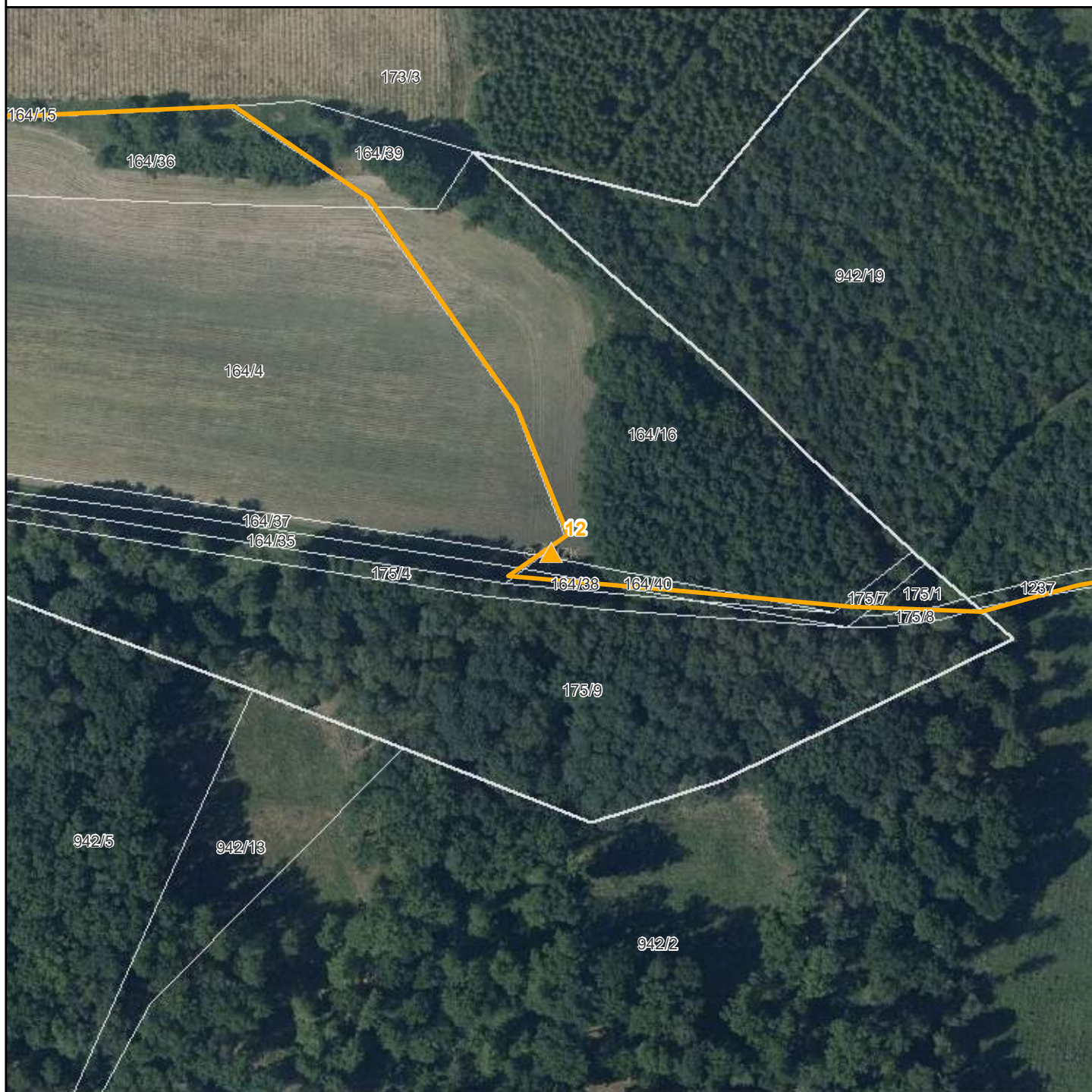


Evr. význ. lokalita: Dománovický les
Číslo stojanu: 11
Typ tabulky: MSZ, PR, EVL
Katastrální území: Radovesnice II
Parcelní číslo: 942/20
Souřadnice X: 1049393,17
Souřadnice Y: 676859,36

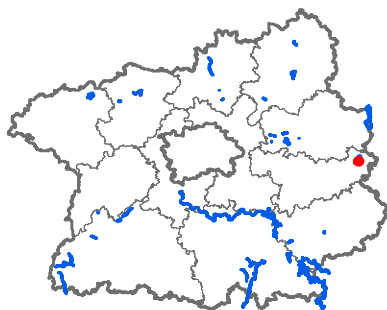


Mapa umístění stojanů

EVL Dománovický les, stojan č. 12




-  Stojany s tabulkami - EVL
-  Stojany s tabulkami - PP-EVL
-  Stojany s tabulkami - PR-EVL
-  Stojany s tabulkami - SCHÚ-EVL
-  Národní přírodní památky
-  Národní přírodní rezervace
-  Přírodní památky
-  Přírodní rezervace
-  Ochranná pásma
-  Smluvně chráněná území
-  Evropsky významné lokality
-  Chráněné krajinné oblasti
-  Hranice katastrálních území
-  Hranice pozemků KN



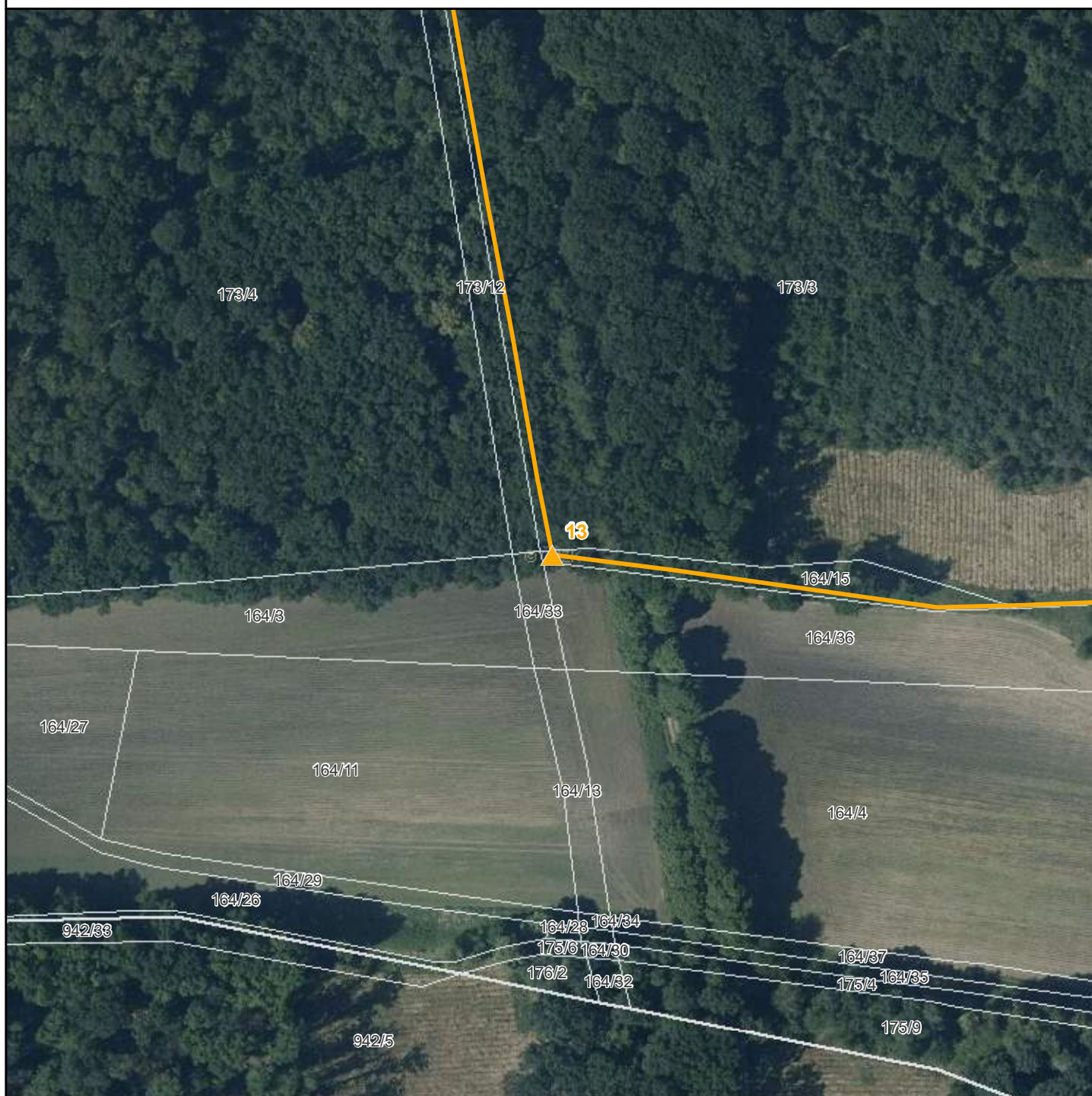
Evr. významná lokalita: Dománovický les
Číslo stojanu: 12
Typ tabulky: MSZ, PR, EVL
Katastrální území: Dománovice
Parcelní číslo: 164/16
Souřadnice X: 1049372,77
Souřadnice Y: 677233,09

0 20 40 60 80 100 m

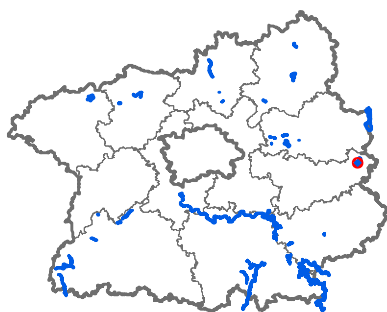


Mapa umístění stojanů

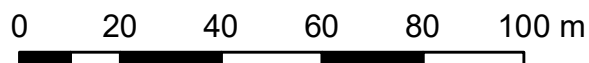
EVL Dománovický les, stojan č. 13



- ▲ Stojany s tabulkami - EVL
- ▲ Stojany s tabulkami - PP-EVL
- ▲ Stojany s tabulkami - PR-EVL
- ▲ Stojany s tabulkami - SCHÚ-EVL
- Národní přírodní památky
- Národní přírodní rezervace
- Přírodní památky
- Přírodní rezervace
- Ochranná pásma
- Smluvně chráněná území
- Evropsky významné lokality
- Chráněné krajinné oblasti
- Hranice katastrálních území
- Hranice pozemků KN



Evr. význ. lokalita: Dománovický les
Číslo stojanu: 13
Typ tabulky: MSZ,PR,EVL
Katastrální území: Dománovice
Parcelní číslo: 164/15
Souřadnice X: 1049245,23
Souřadnice Y: 677488,62

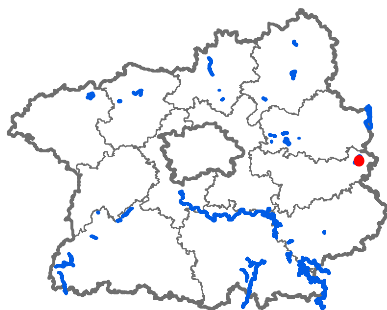


Mapa umístění stojanů

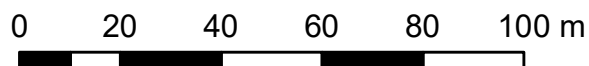
EVL Dománovický les, stojan č. 14



- ▲ Stojany s tabulkami - EVL
- ▲ Stojany s tabulkami - PP-EVL
- ▲ Stojany s tabulkami - PR-EVL
- ▲ Stojany s tabulkami - SCHÚ-EVL
- Národní přírodní památky
- Národní přírodní rezervace
- Přírodní památky
- Přírodní rezervace
- Ochranná pásma
- Smluvně chráněná území
- Evropsky významné lokality
- Chráněné krajinné oblasti
- Hranice katastrálních území
- Hranice pozemků KN

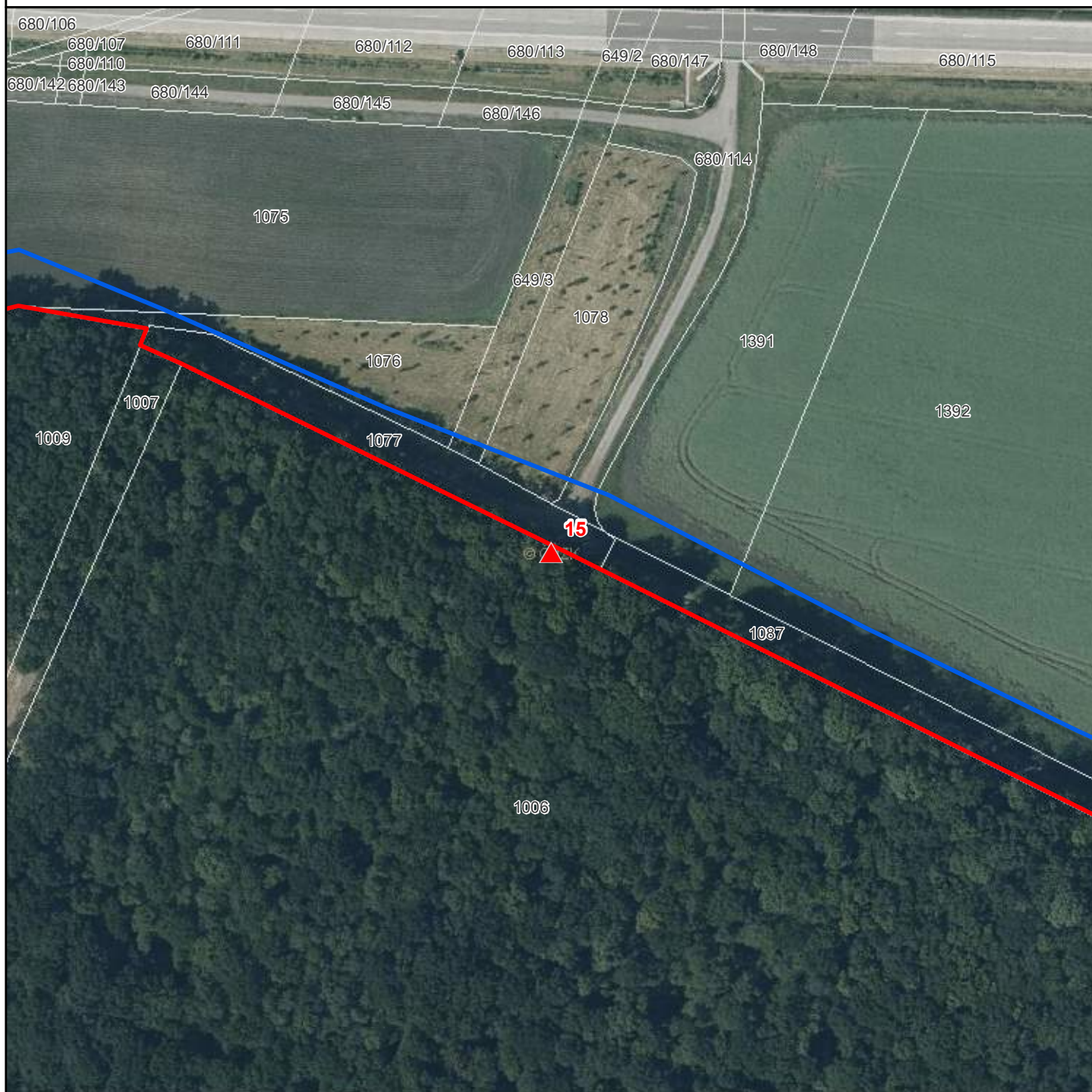


Evr. význ. lokalita: Dománovický les
Číslo stojanu: 14
Typ tabulky: MSZ, PR, EVL
Katastrální území: Radovesnice II
Parcelní číslo: 942/19
Souřadnice X: 1049193,33
Souřadnice Y: 676861,14

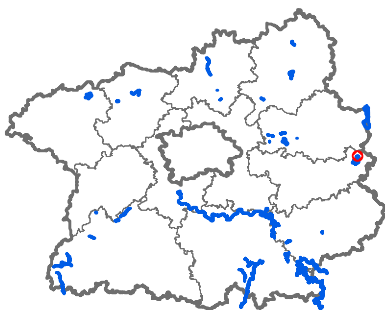


Mapa umístění stojanů

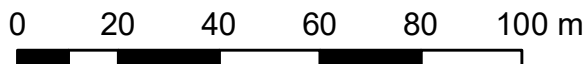
EVL Dománovický les, stojan č. 15



- ▲ Stojany s tabulkami - EVL
- ▲ Stojany s tabulkami - PP-EVL
- ▲ Stojany s tabulkami - PR-EVL
- ▲ Stojany s tabulkami - SCHÚ-EVL
- Národní přírodní památky
- Národní přírodní rezervace
- Přírodní památky
- Přírodní rezervace
- Ochranná pásma
- Smluvně chráněná území
- Evropsky významné lokality
- Chráněné krajinné oblasti
- Hranice katastrálních území
- Hranice pozemků KN



Evr. významná lokalita: Dománovický les
Číslo stojanu: 15
Typ tabulky: MSZ, PP, EVL
Katastrální území: Choťovice
Parcelní číslo: 1006
Souřadnice X: 1047165,23
Souřadnice Y: 676619,83

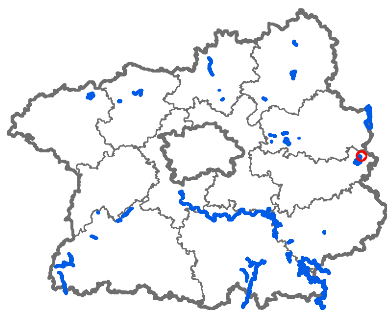


Mapa umístění stojanů

EVL Dománovický les, stojan č. 16



-  Stojany s tabulkami - EVL
-  Stojany s tabulkami - PP-EVL
-  Stojany s tabulkami - PR-EVL
-  Stojany s tabulkami - SCHÚ-EVL
-  Národní přírodní památky
-  Národní přírodní rezervace
-  Přírodní památky
-  Přírodní rezervace
-  Ochranná pásma
-  Smluvně chráněná území
-  Evropsky významné lokality
-  Chráněné krajinné oblasti
-  Hranice katastrálních území
-  Hranice pozemků KN



Evr. významná lokalita: Dománovický les

Číslo stojanu: 16

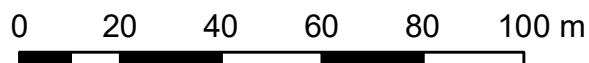
Typ tabulky: MSZ, PP, EVL

Katastrální území: Končice

Parcelní číslo: 513

Souřadnice X: 1047340,84

Souřadnice Y: 675983,77

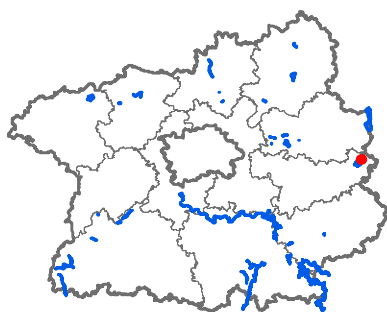


Mapa umístění stojanů

EVL Dománovický les, stojan č. 17



- ▲ Stojany s tabulkami - EVL
- ▲ Stojany s tabulkami - PP-EVL
- ▲ Stojany s tabulkami - PR-EVL
- ▲ Stojany s tabulkami - SCHÚ-EVL
- Národní přírodní památky
- Národní přírodní rezervace
- Přírodní památky
- Přírodní rezervace
- Ochranná pásma
- Smluvně chráněná území
- Evropsky významné lokality
- Chráněné krajinné oblasti
- Hranice katastrálních území
- Hranice pozemků KN



Evr. význ. lokalita: Dománovický les

Číslo stojanu: 17

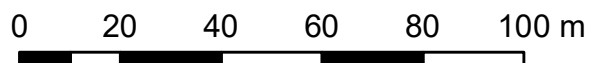
Typ tabulky: MSZ,PP,EVL

Katastrální území: Končice

Parcelní číslo: 1273

Souřadnice X: 1047839,84

Souřadnice Y: 676114,01

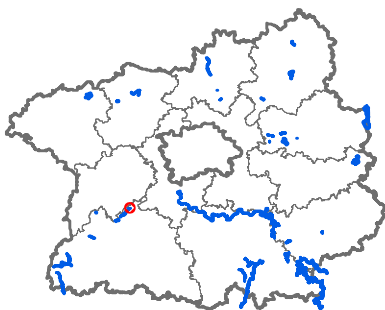


Mapa umístění stojanů

EVL Hradec a Kuchyňka, stojan č. 1



-  Stojany s tabulkami - EVL
-  Stojany s tabulkami - PP-EVL
-  Stojany s tabulkami - PR-EVL
-  Stojany s tabulkami - SCHÚ-EVL
-  Národní přírodní památky
-  Národní přírodní rezervace
-  Přírodní památky
-  Přírodní rezervace
-  Ochranná pásma
-  Smluvně chráněná území
-  Evropsky významné lokality
-  Chráněné krajinné oblasti
-  Hranice katastrálních území
-  Hranice pozemků KN



Evr. významná lokalita: Hradec a Kuchyňka

Číslo stojanu: 1

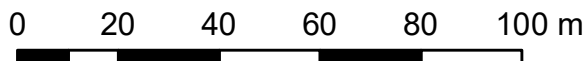
Typ tabulky: MSZ, PR, EVL

Katastrální území: Dobříš

Parcelní číslo: 1778/1

Souřadnice X: 1067883,41


Souřadnice Y: 766989,74

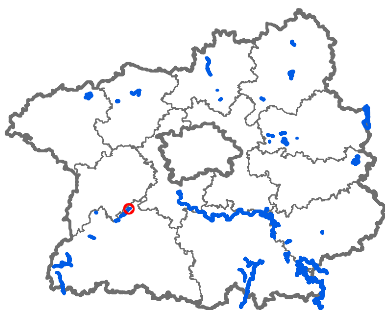


Mapa umístění stojanů

EVL Hradec a Kuchyňka, stojan č. 2



-  Stojany s tabulkami - EVL
-  Stojany s tabulkami - PP-EVL
-  Stojany s tabulkami - PR-EVL
-  Stojany s tabulkami - SCHÚ-EVL
-  Národní přírodní památky
-  Národní přírodní rezervace
-  Přírodní památky
-  Přírodní rezervace
-  Ochranná pásma
-  Smluvně chráněná území
-  Evropsky významné lokality
-  Chráněné krajinné oblasti
-  Hranice katastrálních území
-  Hranice pozemků KN



Evr. významná lokalita: Hradec a Kuchyňka

Číslo stojanu: 2

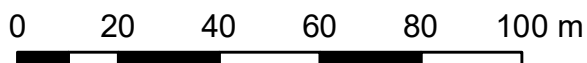
Typ tabulky: MSZ, PR, EVL

Katastrální území: Dobříš

Parcelní číslo: 1778/1

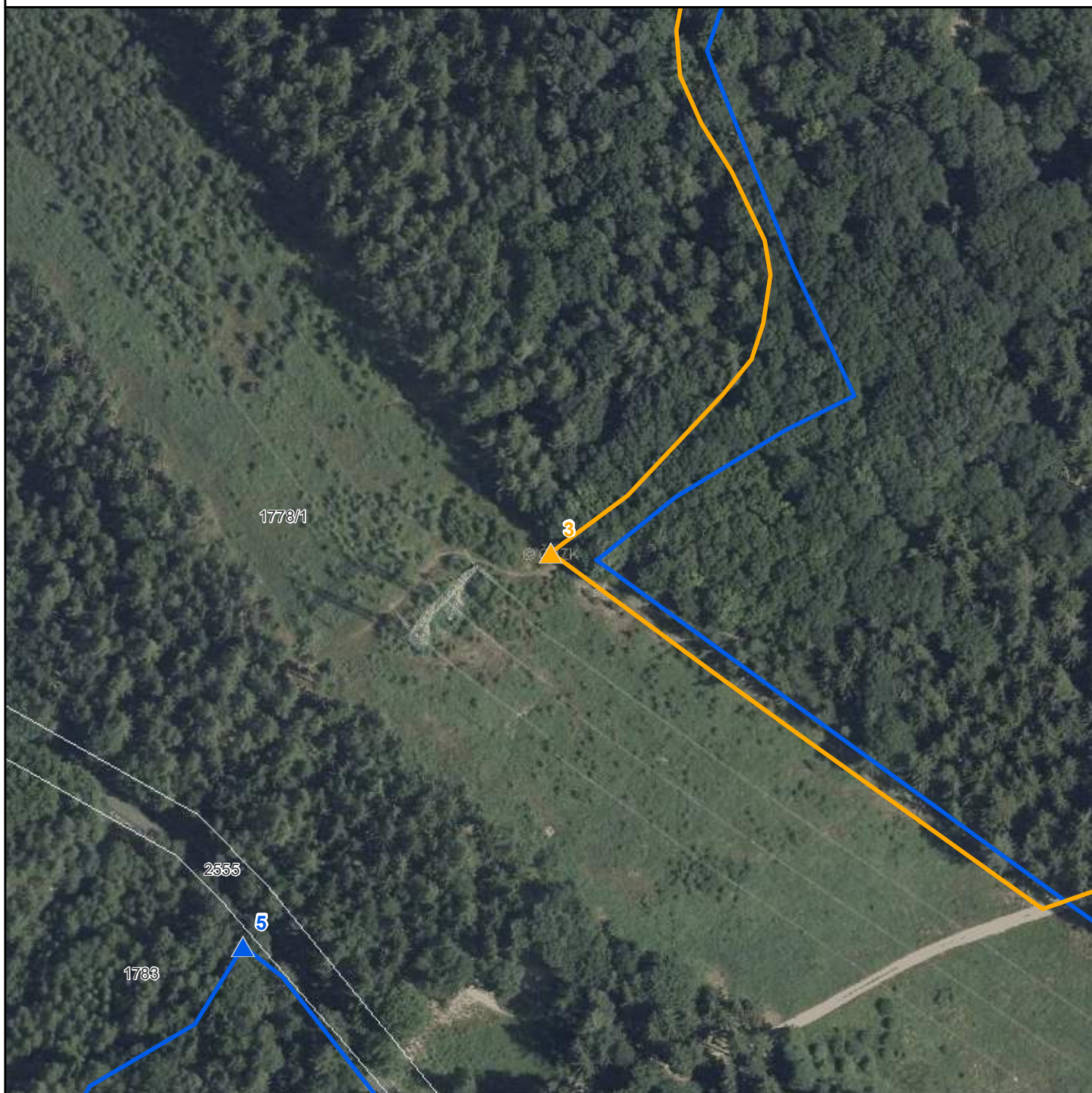
Souřadnice X: 1068174,97

Souřadnice Y: 767554,48

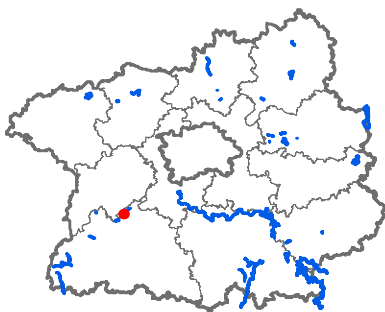


Mapa umístění stojanů

EVL Hradec a Kuchyňka, stojan č. 3



-  Stojany s tabulkami - EVL
-  Stojany s tabulkami - PP-EVL
-  Stojany s tabulkami - PR-EVL
-  Stojany s tabulkami - SCHÚ-EVL
-  Národní přírodní památky
-  Národní přírodní rezervace
-  Přírodní památky
-  Přírodní rezervace
-  Ochranná pásma
-  Smluvně chráněná území
-  Evropsky významné lokality
-  Chráněné krajinné oblasti
-  Hranice katastrálních území
-  Hranice pozemků KN



Evr. významná lokalita: Hradec a Kuchyňka

Číslo stojanu: 3

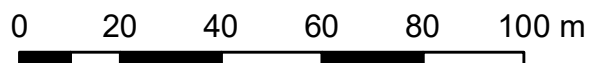
Typ tabulky: MSZ, PR, EVL

Katastrální území: Dobříš

Parcelní číslo: 1778/1

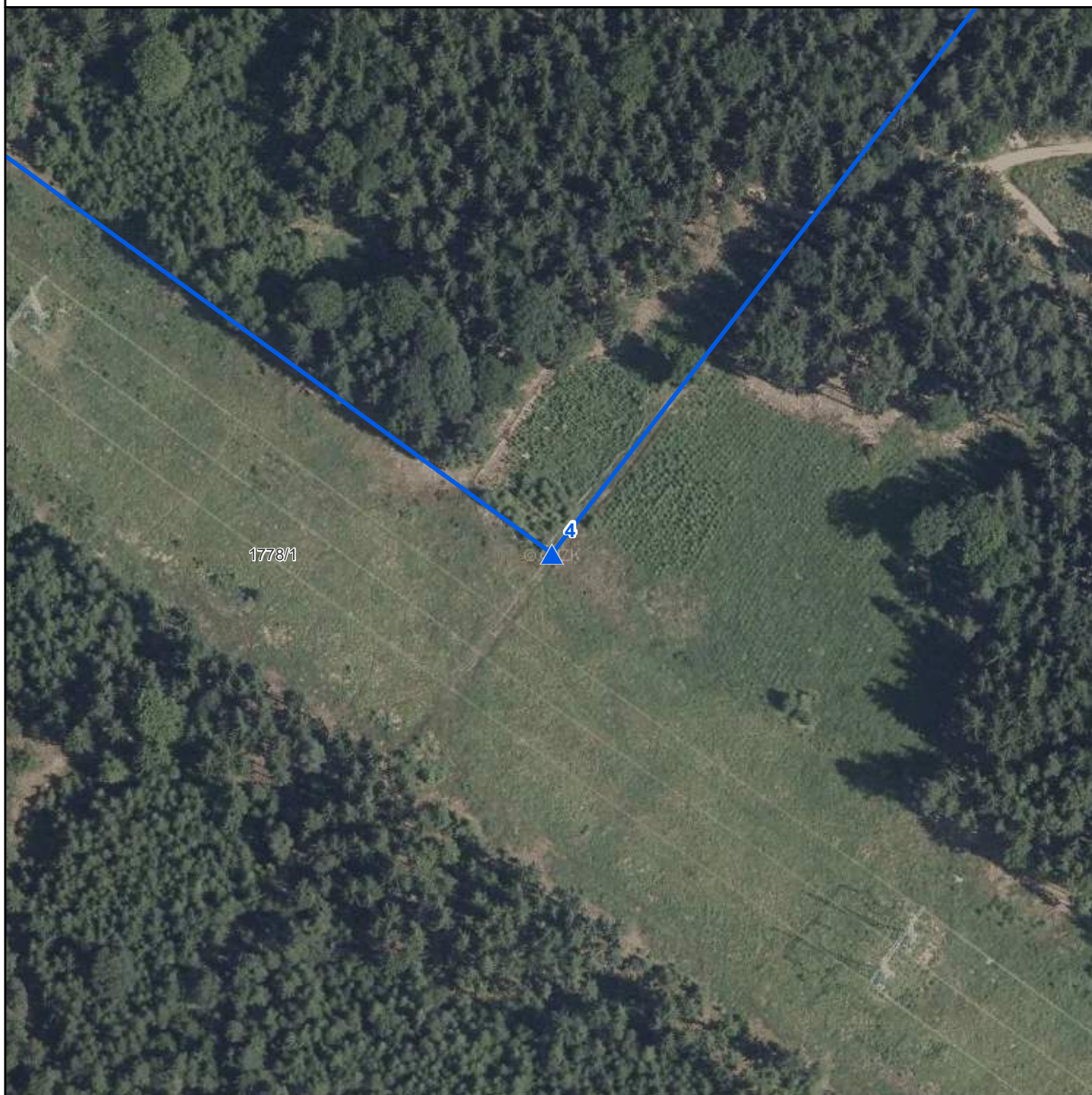
Souřadnice X: 1070295,11


Souřadnice Y: 769468,84

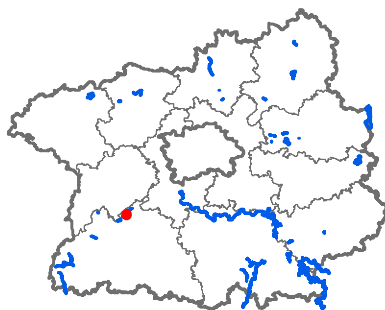


Mapa umístění stojanů

EVL Hradec a Kuchyňka, stojan č. 4



-  Stojany s tabulkami - EVL
-  Stojany s tabulkami - PP-EVL
-  Stojany s tabulkami - PR-EVL
-  Stojany s tabulkami - SCHÚ-EVL
-  Národní přírodní památky
-  Národní přírodní rezervace
-  Přírodní památky
-  Přírodní rezervace
-  Ochranná pásma
-  Smluvně chráněná území
-  Evropsky významné lokality
-  Chráněné krajinné oblasti
-  Hranice katastrálních území
-  Hranice pozemků KN



Evr. význ. lokalita: Hradec a Kuchyňka

Číslo stojanu: 4

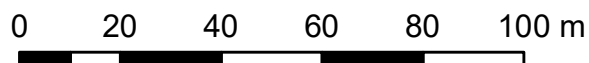
Typ tabulky: EVL

Katastrální území: Dobříš

Parcelní číslo: 1778/1

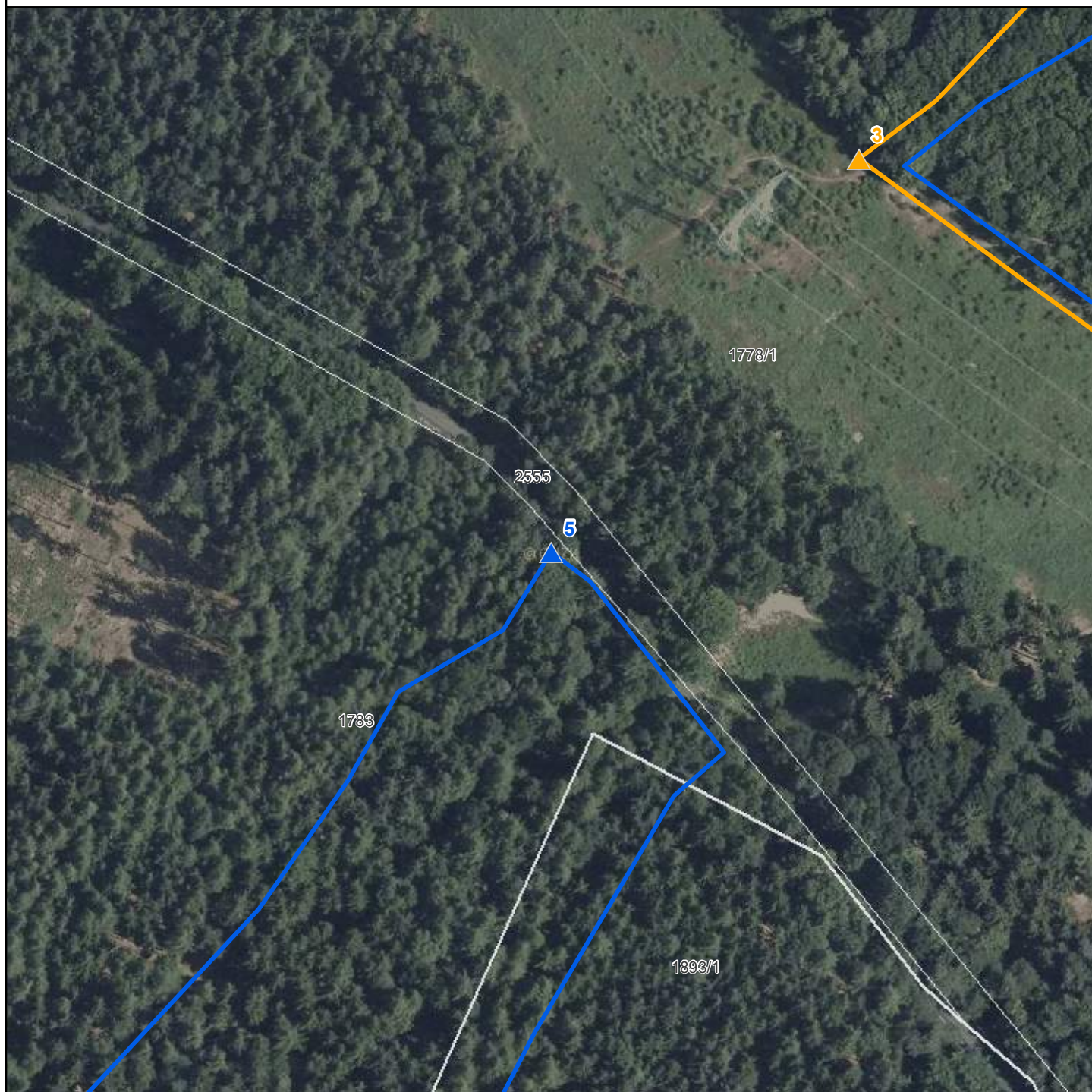
Souřadnice X: 1070531,05



Souřadnice Y: 769135,43

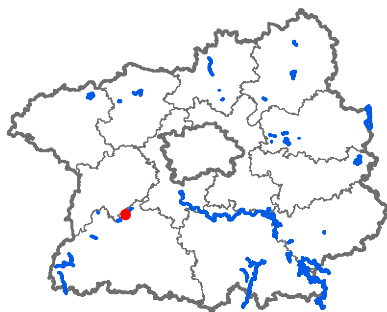


Mapa umístění stojanů

EVL Hradec a Kuchyňka, stojan č. 5



-  Stojany s tabulkami - EVL
-  Stojany s tabulkami - PP-EVL
-  Stojany s tabulkami - PR-EVL
-  Stojany s tabulkami - SCHÚ-EVL
-  Národní přírodní památky
-  Národní přírodní rezervace
-  Přírodní památky
-  Přírodní rezervace
-  Ochranná pásma
-  Smluvně chráněná území
-  Evropsky významné lokality
-  Chráněné krajinné oblasti
-  Hranice katastrálních území
-  Hranice pozemků KN



Evr. významná lokalita: Hradec a Kuchyňka

Číslo stojanu: 5

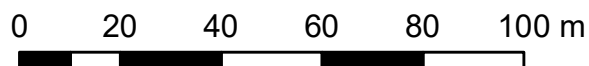
Typ tabulky: EVL

Katastrální území: Dobříš

Parcelní číslo: 1783

Souřadnice X: 1070398,04


Souřadnice Y: 769549,27

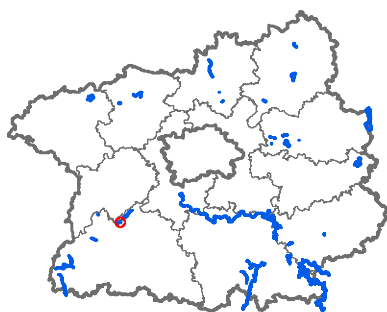


Mapa umístění stojanů

EVL Hradec a Kuchyňka, stojan č. 6



-  Stojany s tabulkami - EVL
-  Stojany s tabulkami - PP-EVL
-  Stojany s tabulkami - PR-EVL
-  Stojany s tabulkami - SCHÚ-EVL
-  Národní přírodní památky
-  Národní přírodní rezervace
-  Přírodní památky
-  Přírodní rezervace
-  Ochranná pásma
-  Smluvně chráněná území
-  Evropsky významné lokality
-  Chráněné krajinné oblasti
-  Hranice katastrálních území
-  Hranice pozemků KN



Evr. význ. lokalita: Hradec a Kuchyňka

Číslo stojanu: 6

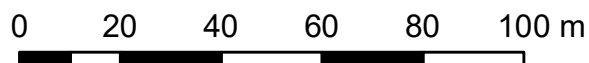
Typ tabulky: MSZ,PR,EVL

Katastrální území: Pičín

Parcelní číslo: 1496/2

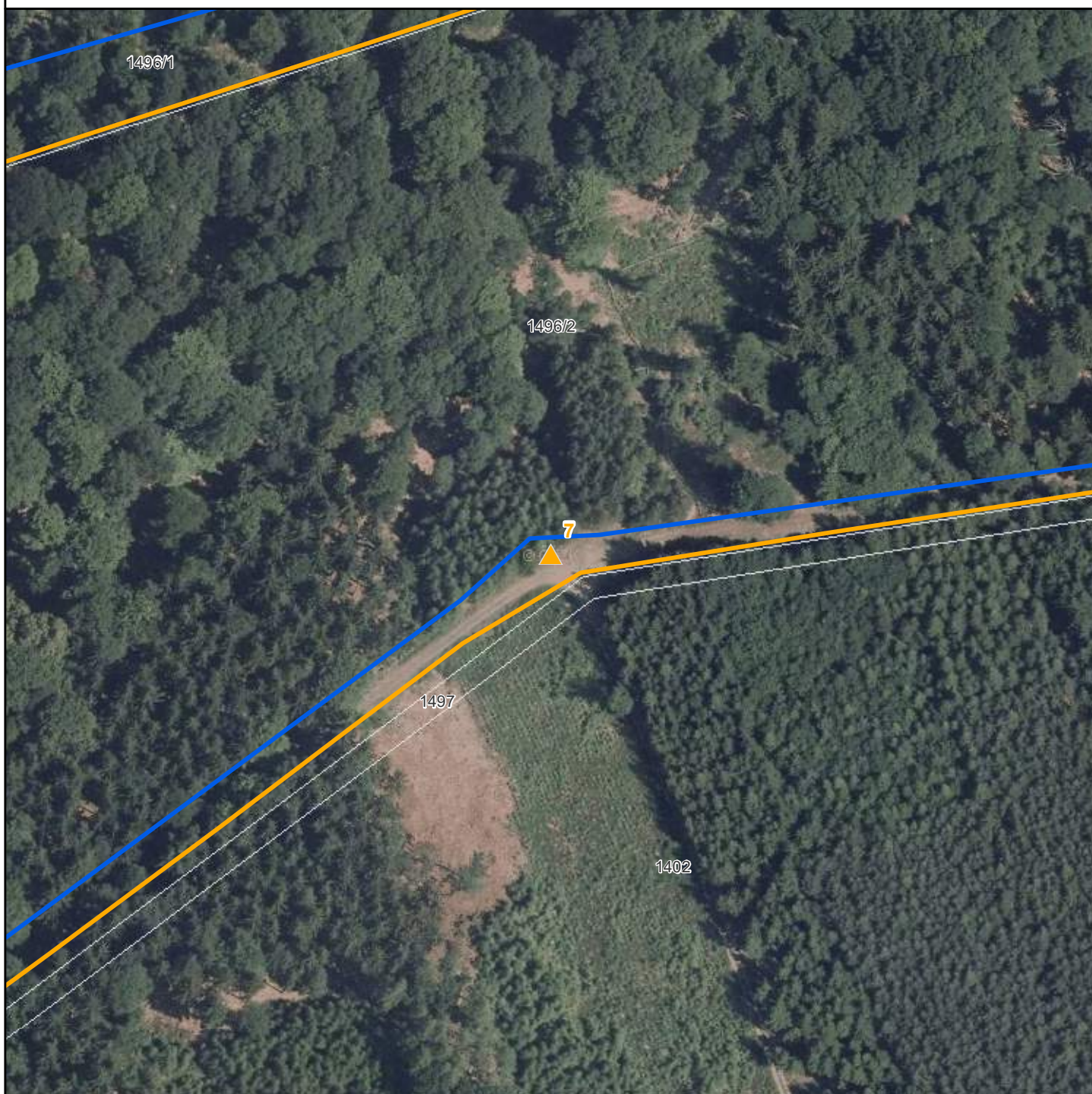
Souřadnice X: 1072831

Souřadnice Y: 771722,22

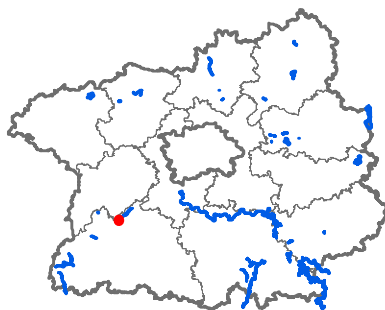


Mapa umístění stojanů

EVL Hradec a Kuchyňka, stojan č. 7



-  Stojany s tabulkami - EVL
-  Stojany s tabulkami - PP-EVL
-  Stojany s tabulkami - PR-EVL
-  Stojany s tabulkami - SCHÚ-EVL
-  Národní přírodní památky
-  Národní přírodní rezervace
-  Přírodní památky
-  Přírodní rezervace
-  Ochranná pásma
-  Smluvně chráněná území
-  Evropsky významné lokality
-  Chráněné krajinné oblasti
-  Hranice katastrálních území
-  Hranice pozemků KN



Evr. význ. lokalita: Hradec a Kuchyňka

Číslo stojanu: 7

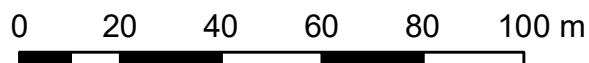
Typ tabulky: MSZ,PR,EVL

Katastrální území: Pičín

Parcelní číslo: 1496/2

Souřadnice X: 1072911,57

Souřadnice Y: 772238,15

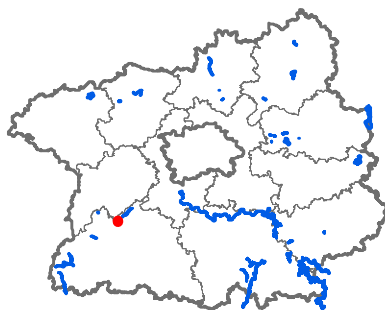


Mapa umístění stojanů

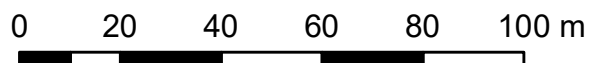
EVL Hradec a Kuchyňka, stojan č. 8



- ▲ Stojany s tabulkami - EVL
- ▲ Stojany s tabulkami - PP-EVL
- ▲ Stojany s tabulkami - PR-EVL
- ▲ Stojany s tabulkami - SCHÚ-EVL
- Národní přírodní památky
- Národní přírodní rezervace
- Přírodní památky
- Přírodní rezervace
- Ochranná pásma
- Smluvně chráněná území
- Evropsky významné lokality
- Chráněné krajinné oblasti
- Hranice katastrálních území
- Hranice pozemků KN

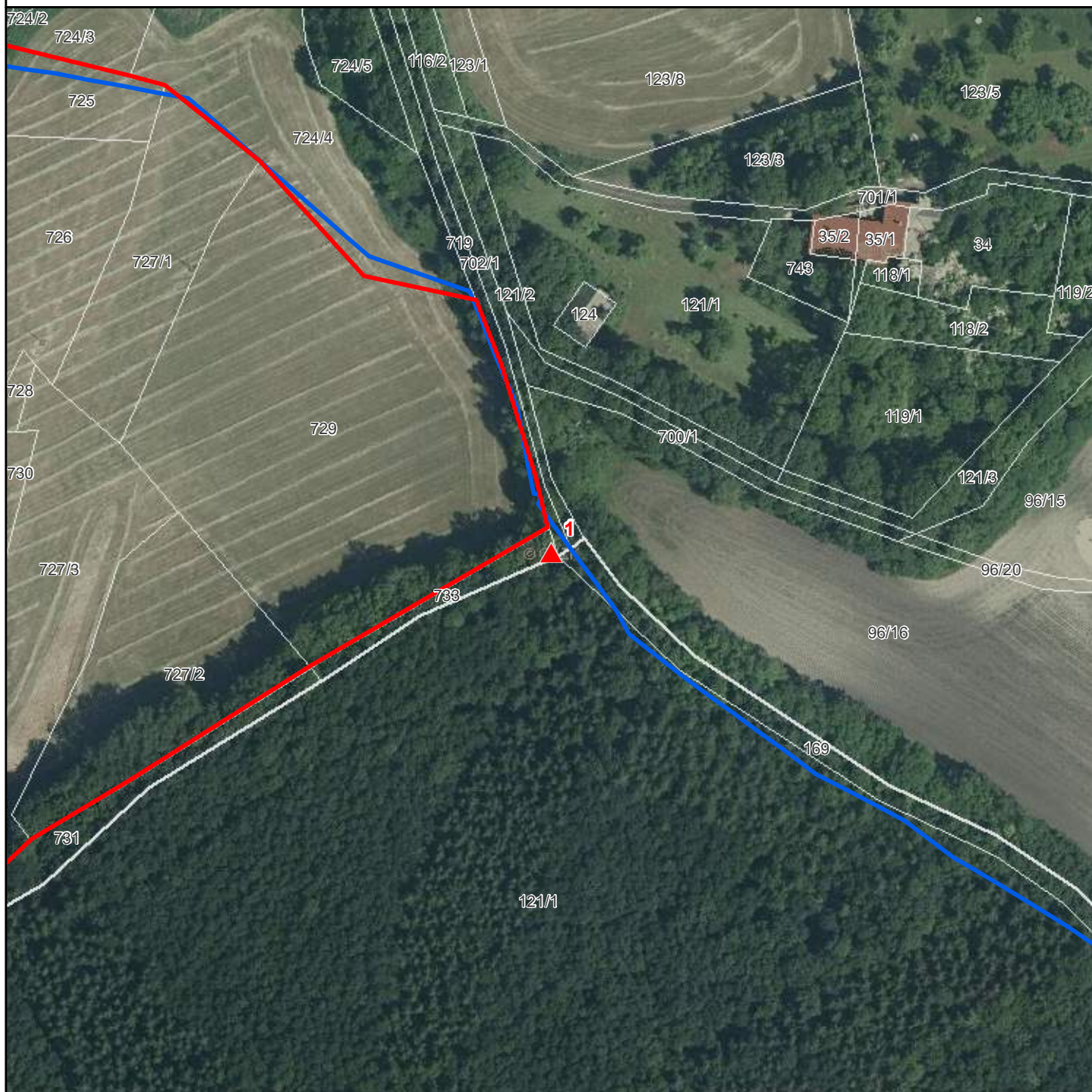


Evr. významná lokalita: Hradec a Kuchyňka
Číslo stojanu: 8
Typ tabulky: MSZ, PR, EVL
Katastrální území: Pičín
Parcelní číslo: 1496/2
Souřadnice X: 1073206,16
Souřadnice Y: 772622,29

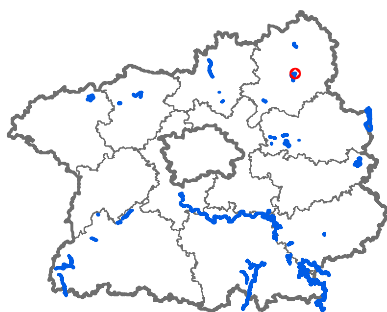


Mapa umístění stojanů

EVL Chlum u Nepřevázky, stojan č. 1




-  Stojany s tabulkami - EVL
-  Stojany s tabulkami - PP-EVL
-  Stojany s tabulkami - PR-EVL
-  Stojany s tabulkami - SCHÚ-EVL
-  Národní přírodní památky
-  Národní přírodní rezervace
-  Přírodní památky
-  Přírodní rezervace
-  Ochranná pásma
-  Smluvně chráněná území
-  Evropsky významné lokality
-  Chráněné krajinné oblasti
-  Hranice katastrálních území
-  Hranice pozemků KN



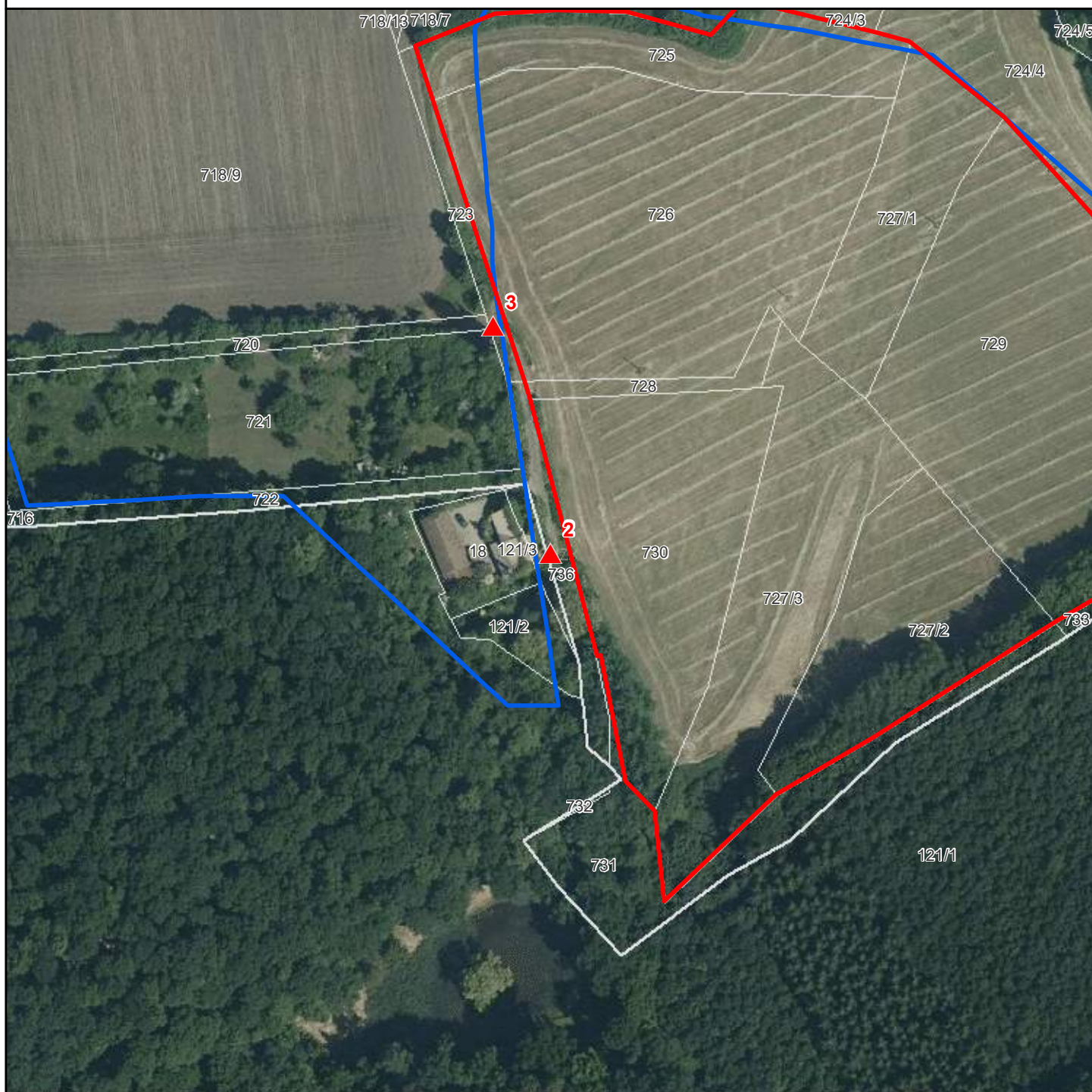
Evr. významná lokalita: Chlum u Nepřevázky
Číslo stojanu: 1
Typ tabulky: MSZ, PP, EVL
Katastrální území: Jemníky u Mladé Boleslavi
Parcelní číslo: 733
Souřadnice X: 1013548,62
Souřadnice Y: 702298,92

0 20 40 60 80 100 m

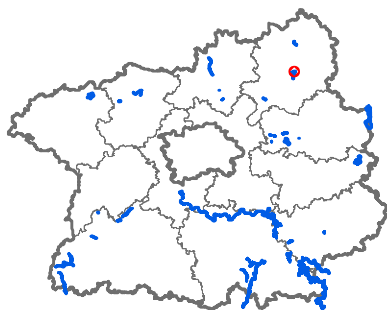


Mapa umístění stojanů

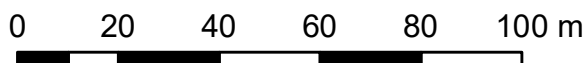
EVL Chlum u Nepřevázky, stojan č. 2



- ▲ Stojany s tabulkami - EVL
- ▲ Stojany s tabulkami - PP-EVL
- ▲ Stojany s tabulkami - PR-EVL
- ▲ Stojany s tabulkami - SCHÚ-EVL
- Národní přírodní památky
- Národní přírodní rezervace
- Přírodní památky
- Přírodní rezervace
- Ochranná pásma
- Smluvně chráněná území
- Evropsky významné lokality
- Chráněné krajinné oblasti
- Hranice katastrálních území
- Hranice pozemků KN

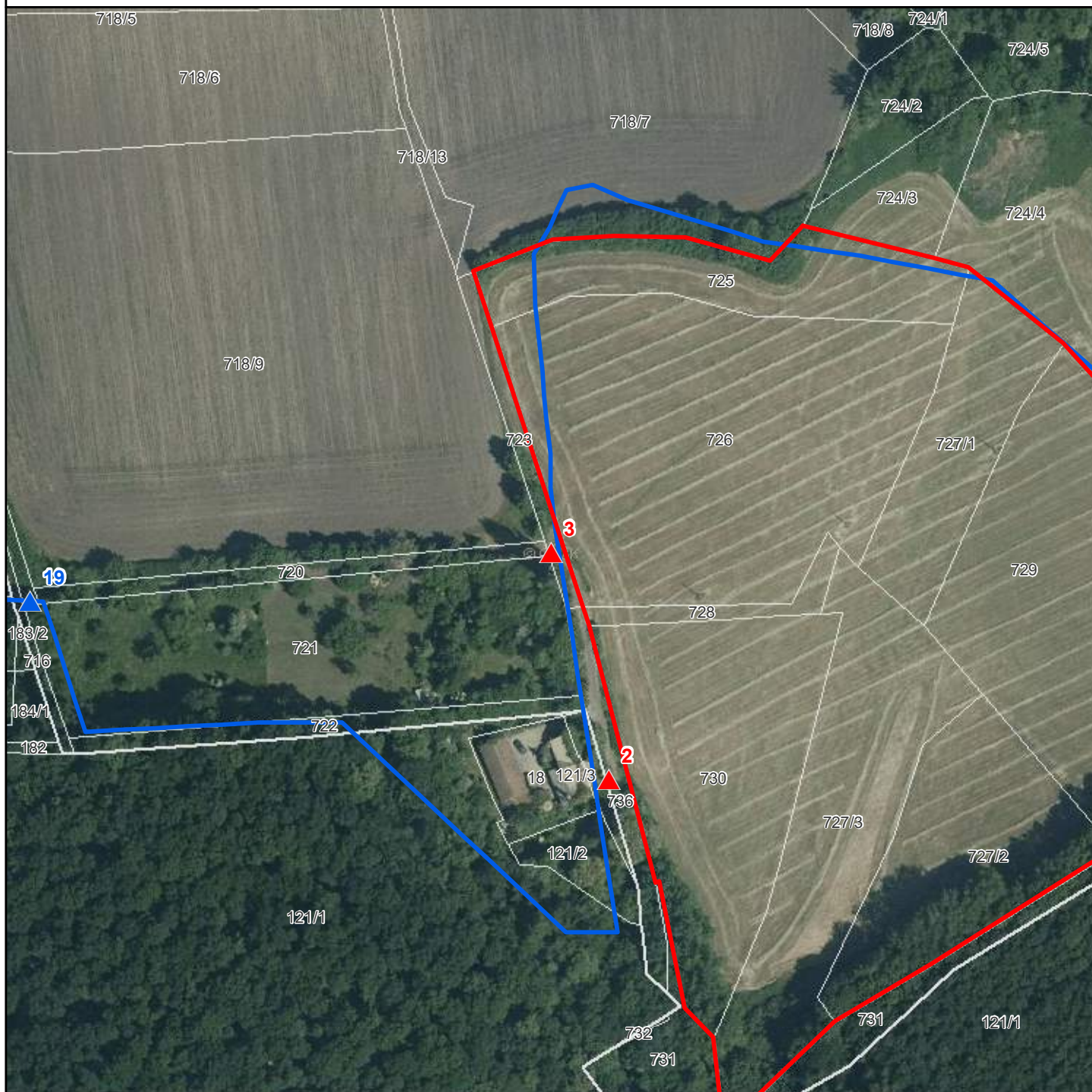


Evr. význ. lokalita: Chlum u Nepřevázky
Číslo stojanu: 2
Typ tabulky: MSZ,PP,EVL
Katastrální území: Jemníky u Mladé Boleslavi
Parcelní číslo: 736
Souřadnice X: 1013560,37
Souřadnice Y: 702493,81



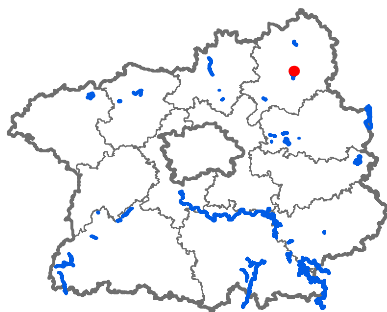
Mapa umístění stojanů

EVL Chlum u Nepřevázky, stojan č. 3



- Stojany s tabulkami - EVL
- Stojany s tabulkami - PP-EVL
- Stojany s tabulkami - PR-EVL
- Stojany s tabulkami - SCHÚ-EVL

- Národní přírodní památky
- Národní přírodní rezervace
- Přírodní památky
- Přírodní rezervace
- Ochranná pásma
- Smluvně chráněná území
- Evropsky významné lokality
- Chráněné krajinné oblasti
- Hranice katastrálních území
- Hranice pozemků KN

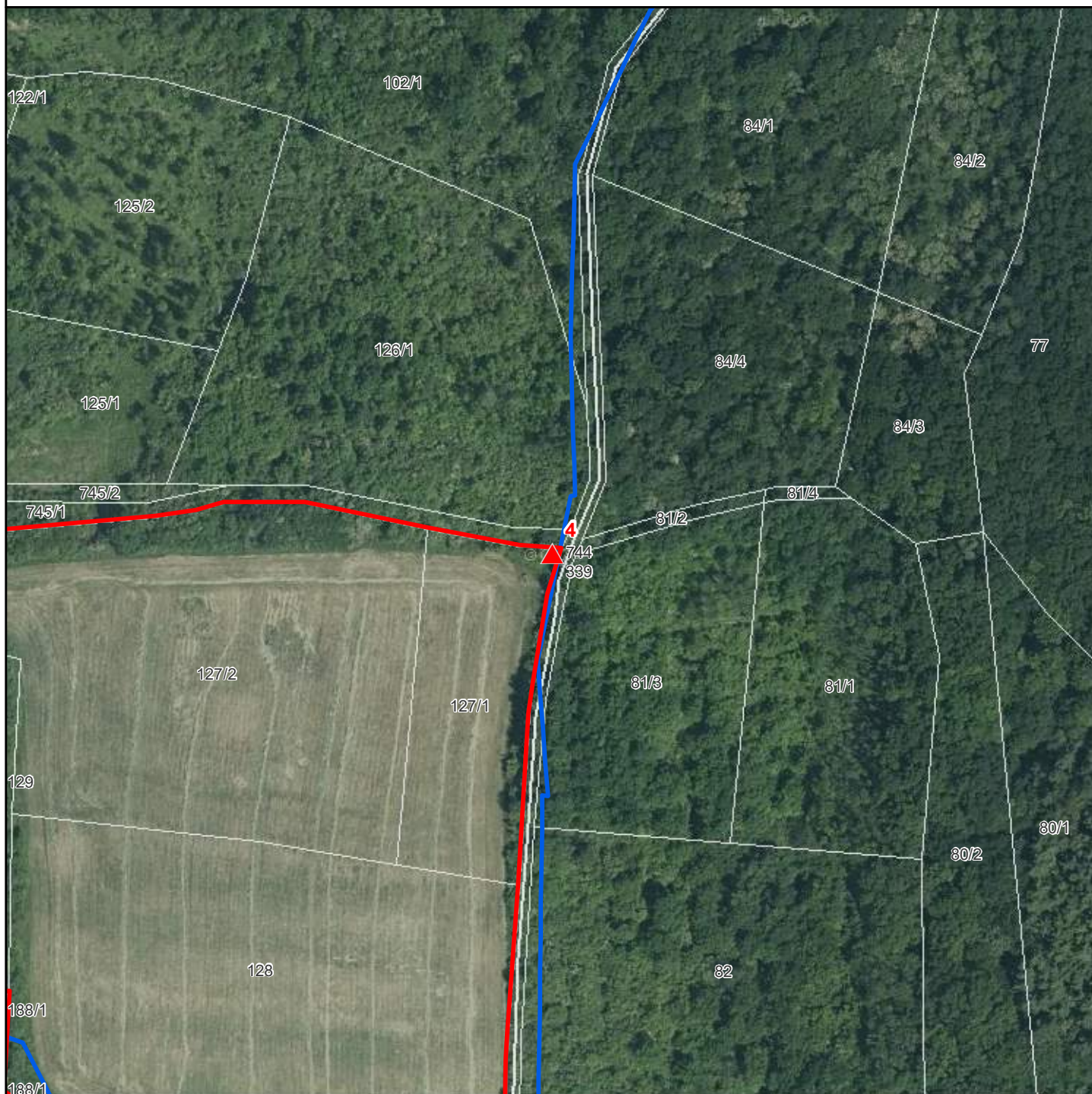


Evr. významná lokalita: Chlum u Nepřevázky
Číslo stojanu: 3
Typ tabulky: MSZ,PP,EVL
Katastrální území: Jemníky u Mladé Boleslavi
Parcelní číslo: 723
Souřadnice X: 1013501
Souřadnice Y: 702508,94

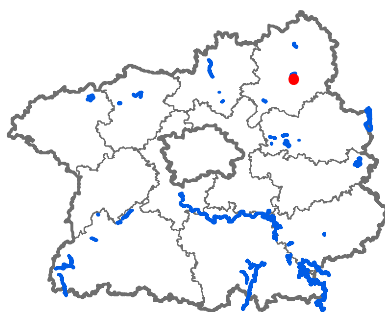
0 20 40 60 80 100 m

4

Mapa umístění stojanů EVL Chlum u Nepřevázky, stojan č. 4



- ▲ Stojany s tabulkami - EVL
- ▲ Stojany s tabulkami - PP-EVL
- ▲ Stojany s tabulkami - PR-EVL
- ▲ Stojany s tabulkami - SCHÚ-EVL
- Národní přírodní památky
- Národní přírodní rezervace
- Přírodní památky
- Přírodní rezervace
- Ochranná pásma
- Smluvně chráněná území
- Evropsky významné lokality
- Chráněné krajinné oblasti
- Hranice katastrálních území
- Hranice pozemků KN



Evr. významná lokalita: Chlum u Nepřevázky

Číslo stojanu: 4

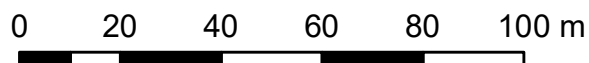
Typ tabulky: MSZ, PP, EVL

Katastrální území: Nepřevázka

Parcelní číslo: 127/1

Souřadnice X: 1016061,73

Souřadnice Y: 702785,45

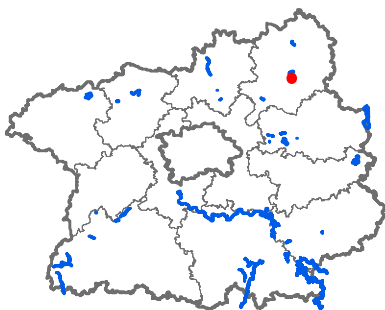


Mapa umístění stojanů

EVL Chlum u Nepřevázky, stojan č. 5



-  Stojany s tabulkami - EVL
-  Stojany s tabulkami - PP-EVL
-  Stojany s tabulkami - PR-EVL
-  Stojany s tabulkami - SCHÚ-EVL
-  Národní přírodní památky
-  Národní přírodní rezervace
-  Přírodní památky
-  Přírodní rezervace
-  Ochranná pásma
-  Smluvně chráněná území
-  Evropsky významné lokality
-  Chráněné krajinné oblasti
-  Hranice katastrálních území
-  Hranice pozemků KN



Evr. významná lokalita: Chlum u Nepřevázky

Číslo stojanu: 5

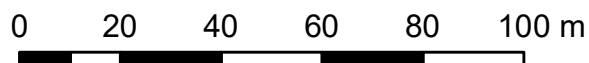
Typ tabulky: MSZ, PP, EVL

Katastrální území: Nepřevázka

Parcelní číslo: 128

Souřadnice X: 1016230,96

Souřadnice Y: 702799,42

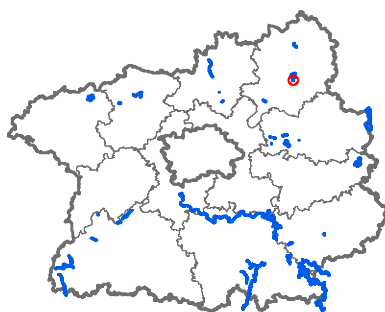


Mapa umístění stojanů

EVL Chlum u Nepřevázky, stojan č. 6



- ▲ Stojany s tabulkami - EVL
- ▲ Stojany s tabulkami - PP-EVL
- ▲ Stojany s tabulkami - PR-EVL
- ▲ Stojany s tabulkami - SCHÚ-EVL
- Národní přírodní památky
- Národní přírodní rezervace
- Přírodní památky
- Přírodní rezervace
- Ochranná pásma
- Smluvně chráněná území
- Evropsky významné lokality
- Chráněné krajinné oblasti
- Hranice katastrálních území
- Hranice pozemků KN



Evr. významná lokalita: Chlum u Nepřevázky

Číslo stojanu: 6

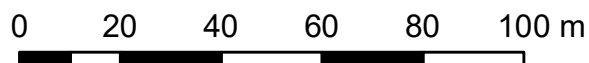
Typ tabulky: MSZ, PP, EVL

Katastrální území: Sýčina

Parcelní číslo: 157/1


Souřadnice X: 1016341,56

Souřadnice Y: 703092,61

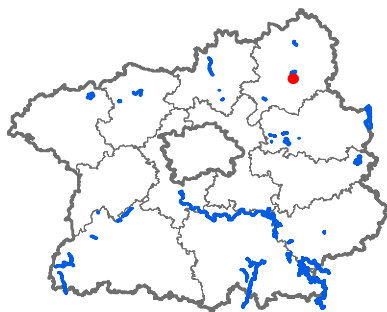


Mapa umístění stojanů

EVL Chlum u Nepřevázky, stojan č. 7



- ▲ Stojany s tabulkami - EVL
- ▲ Stojany s tabulkami - PP-EVL
- ▲ Stojany s tabulkami - PR-EVL
- ▲ Stojany s tabulkami - SCHÚ-EVL
- Národní přírodní památky
- Národní přírodní rezervace
- Přírodní památky
- Přírodní rezervace
- Ochranná pásma
- Smluvně chráněná území
- Evropsky významné lokality
- Chráněné krajinné oblasti
- Hranice katastrálních území
- Hranice pozemků KN



Evr. významná lokalita: Chlum u Nepřevázky

Číslo stojanu: 7

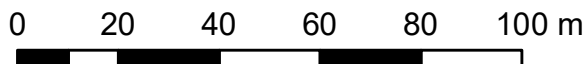
Typ tabulky: MSZ, PP, EVL

Katastrální území: Sýčina

Parcelní číslo: 188/3

Souřadnice X: 1016518,21

Souřadnice Y: 703051,89

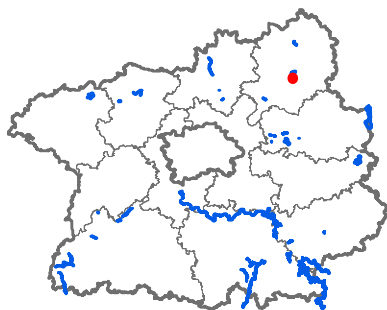


Mapa umístění stojanů

EVL Chlum u Nepřevázky, stojan č. 8



- ▲ Stojany s tabulkami - EVL
- ▲ Stojany s tabulkami - PP-EVL
- ▲ Stojany s tabulkami - PR-EVL
- ▲ Stojany s tabulkami - SCHÚ-EVL
- Národní přírodní památky
- Národní přírodní rezervace
- Přírodní památky
- Přírodní rezervace
- Ochranná pásma
- Smluvně chráněná území
- Evropsky významné lokality
- Chráněné krajinné oblasti
- Hranice katastrálních území
- Hranice pozemků KN



Evr. význ. lokalita: Chlum u Nepřevázky

Číslo stojanu: 8

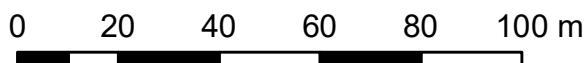
Typ tabulky: MSZ,PP,EVL

Katastrální území: Sýčina

Parcelní číslo: 188/3

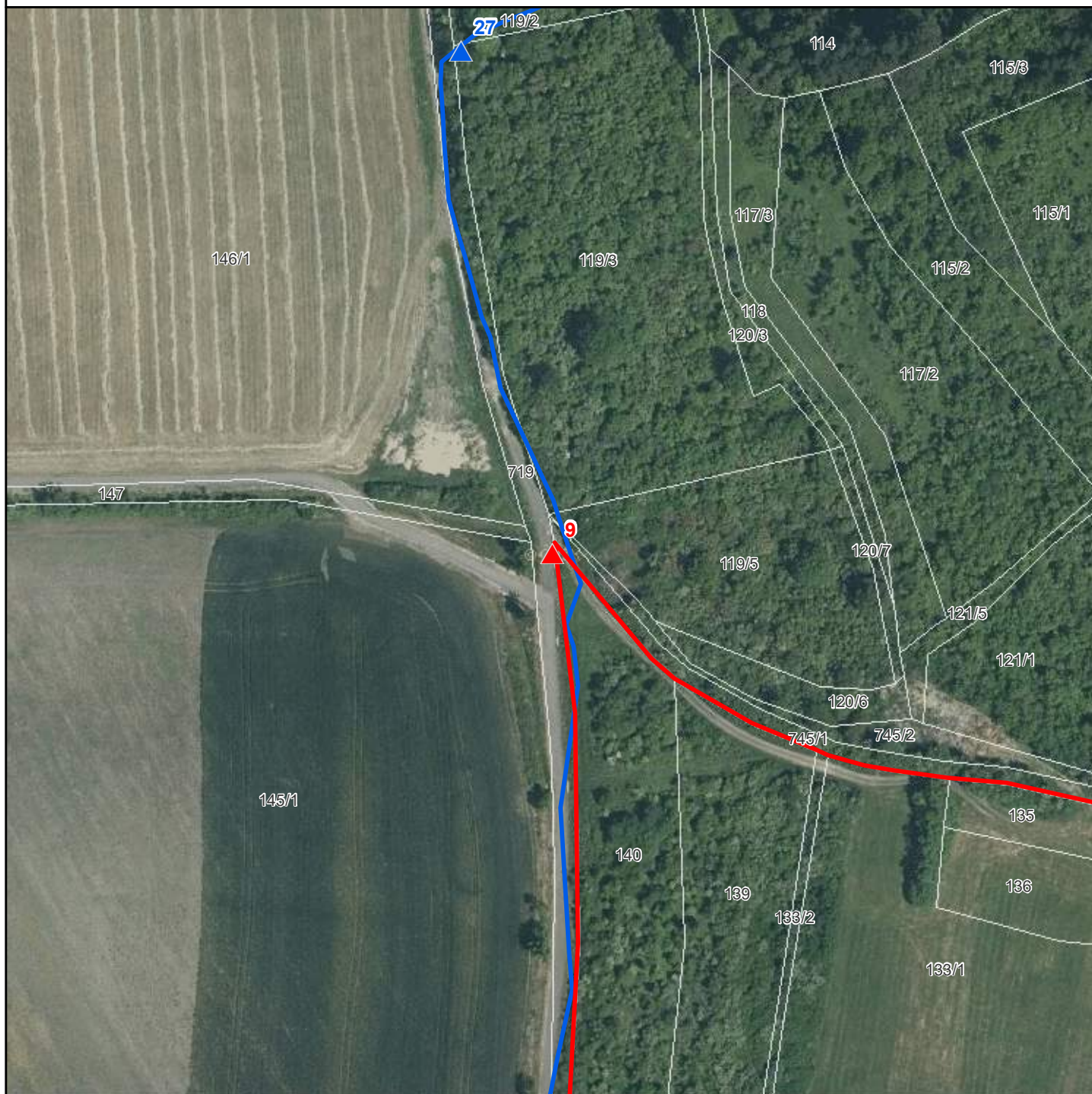
Souřadnice X: 1016428,45




Souřadnice Y: 703219,3

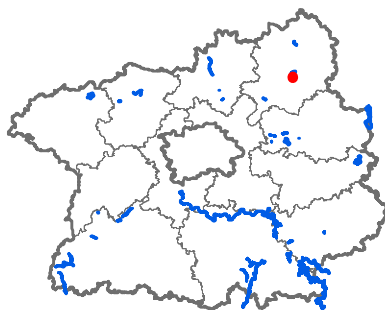


Mapa umístění stojanů

EVL Chlum u Nepřevázky, stojan č. 9



-  Stojany s tabulkami - EVL
-  Stojany s tabulkami - PP-EVL
-  Stojany s tabulkami - PR-EVL
-  Stojany s tabulkami - SCHÚ-EVL
-  Národní přírodní památky
-  Národní přírodní rezervace
-  Přírodní památky
-  Přírodní rezervace
-  Ochranná pásma
-  Smluvně chráněná území
-  Evropsky významné lokality
-  Chráněné krajinné oblasti
-  Hranice katastrálních území
-  Hranice pozemků KN



Evr. významná lokalita: Chlum u Nepřevázky

Číslo stojanu: 9

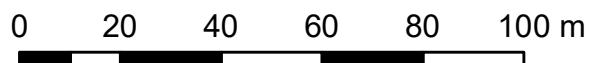
Typ tabulky: MSZ, PP, EVL

Katastrální území: Nepřevázka

Parcelní číslo: 719

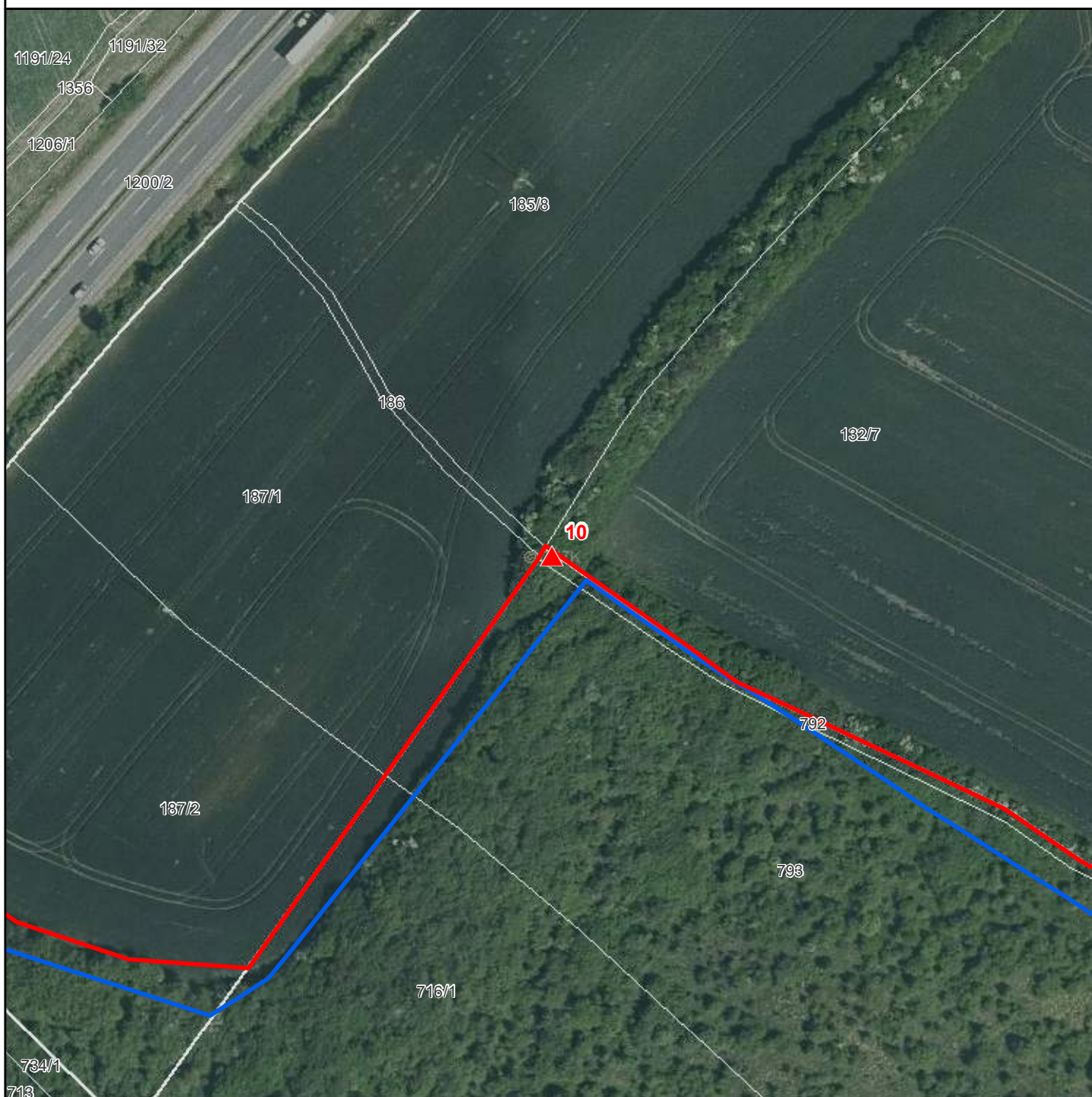
Souřadnice X: 1015973,9

Souřadnice Y: 703216,28

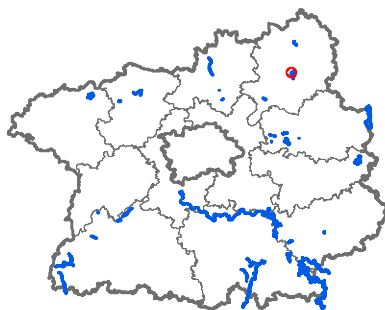


Mapa umístění stojanů

EVL Chlum u Nepřevázky, stojan č. 10



- ▲ Stojany s tabulkami - EVL
- ▲ Stojany s tabulkami - PP-EVL
- ▲ Stojany s tabulkami - PR-EVL
- ▲ Stojany s tabulkami - SCHÚ-EVL
- Národní přírodní památky
- Národní přírodní rezervace
- Přírodní památky
- Přírodní rezervace
- Ochranná pásma
- Smluvně chráněná území
- Evropsky významné lokality
- Chráněné krajinné oblasti
- Hranice katastrálních území
- Hranice pozemků KN



Evr. významná lokalita: Chlum u Nepřevázky

Číslo stojanu: 10

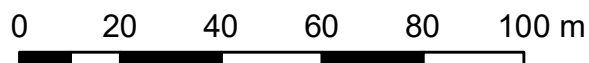
Typ tabulky: MSZ, PP, EVL

Katastrální území: Nepřevázka

Parcelní číslo: 792

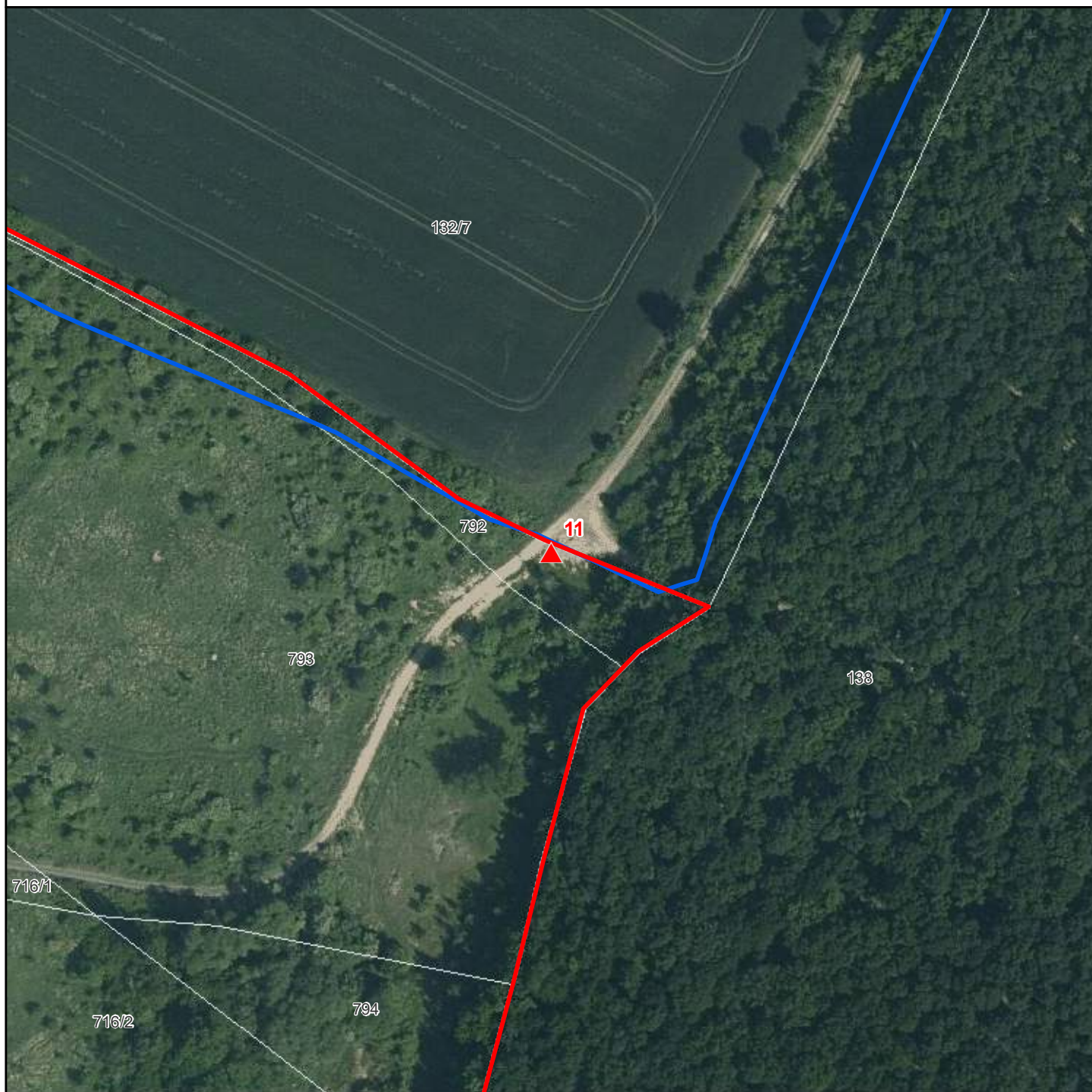
Souřadnice X: 1013984,13

Souřadnice Y: 703697,9

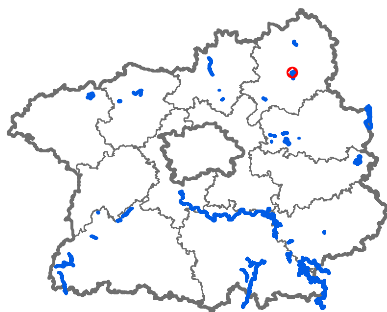


Mapa umístění stojanů

EVL Chlum u Nepřevázky, stojan č. 11



- ▲ Stojany s tabulkami - EVL
- ▲ Stojany s tabulkami - PP-EVL
- ▲ Stojany s tabulkami - PR-EVL
- ▲ Stojany s tabulkami - SCHÚ-EVL
- Národní přírodní památky
- Národní přírodní rezervace
- Přírodní památky
- Přírodní rezervace
- Ochranná pásma
- Smluvně chráněná území
- Evropsky významné lokality
- Chráněné krajinné oblasti
- Hranice katastrálních území
- Hranice pozemků KN



Evr. významná lokalita: Chlum u Nepřevázky

Číslo stojanu: 11

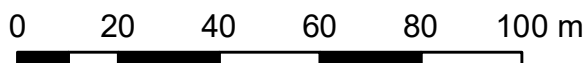
Typ tabulky: MSZ, PP, EVL

Katastrální území: Nepřevázka

Parcelní číslo: 792

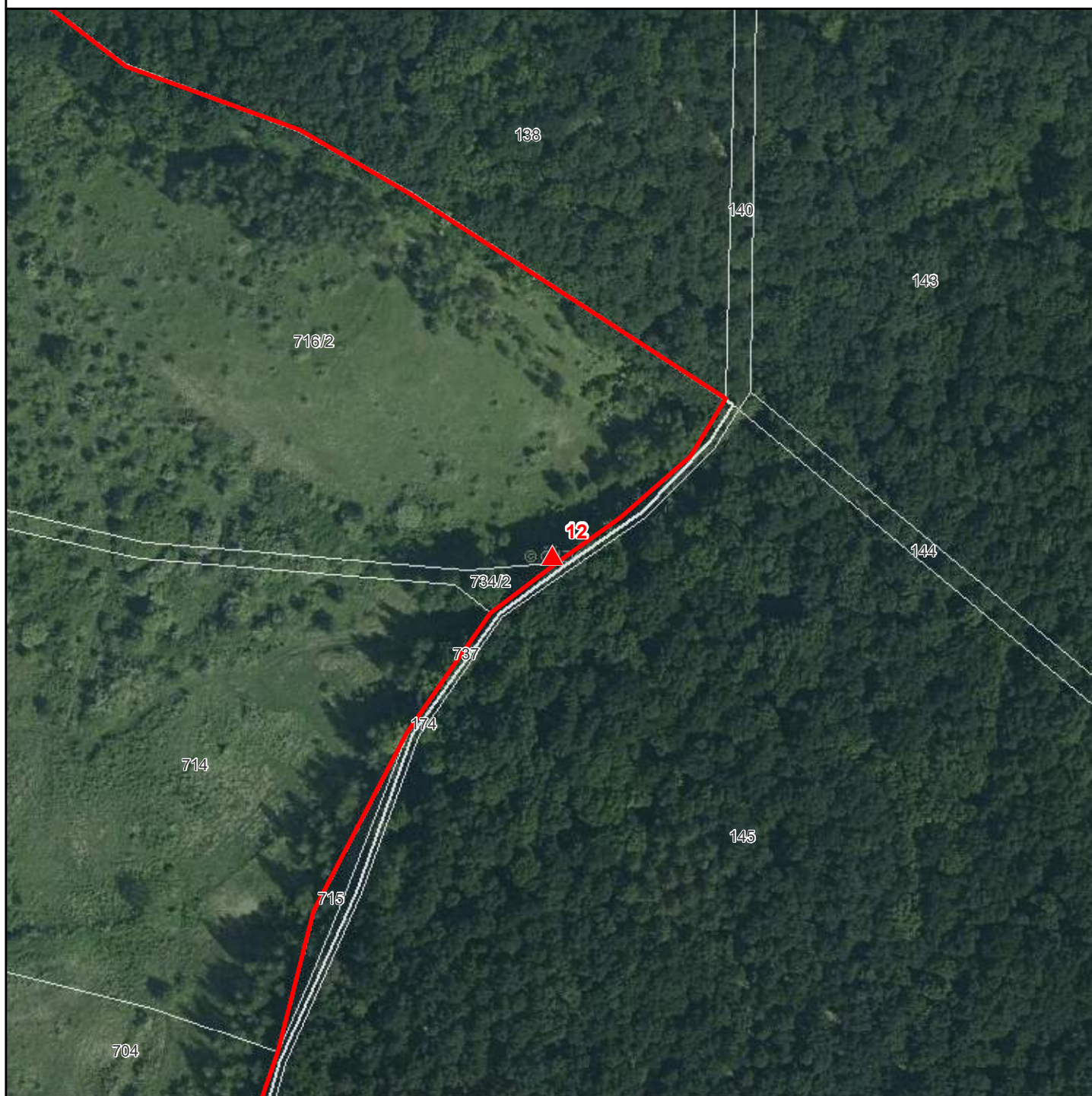
Souřadnice X: 1014187,89


Souřadnice Y: 703341,67

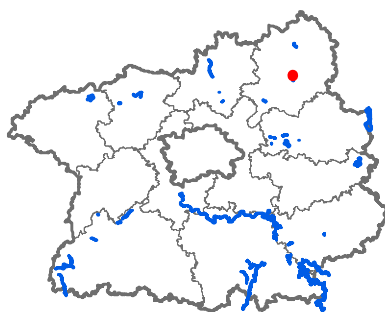


Mapa umístění stojanů

EVL Chlum u Nepřevázky, stojan č. 12



-  Stojany s tabulkami - EVL
-  Stojany s tabulkami - PP-EVL
-  Stojany s tabulkami - PR-EVL
-  Stojany s tabulkami - SCHÚ-EVL
-  Národní přírodní památky
-  Národní přírodní rezervace
-  Přírodní památky
-  Přírodní rezervace
-  Ochranná pásma
-  Smluvně chráněná území
-  Evropsky významné lokality
-  Chráněné krajinné oblasti
-  Hranice katastrálních území
-  Hranice pozemků KN



Evr. významná lokalita: Chlum u Nepřevázky

Číslo stojanu: 12

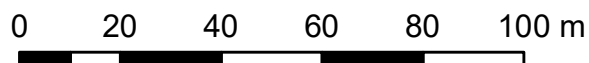
Typ tabulky: MSZ, PP, EVL

Katastrální území: Nepřevázka

Parcelní číslo: 716/2

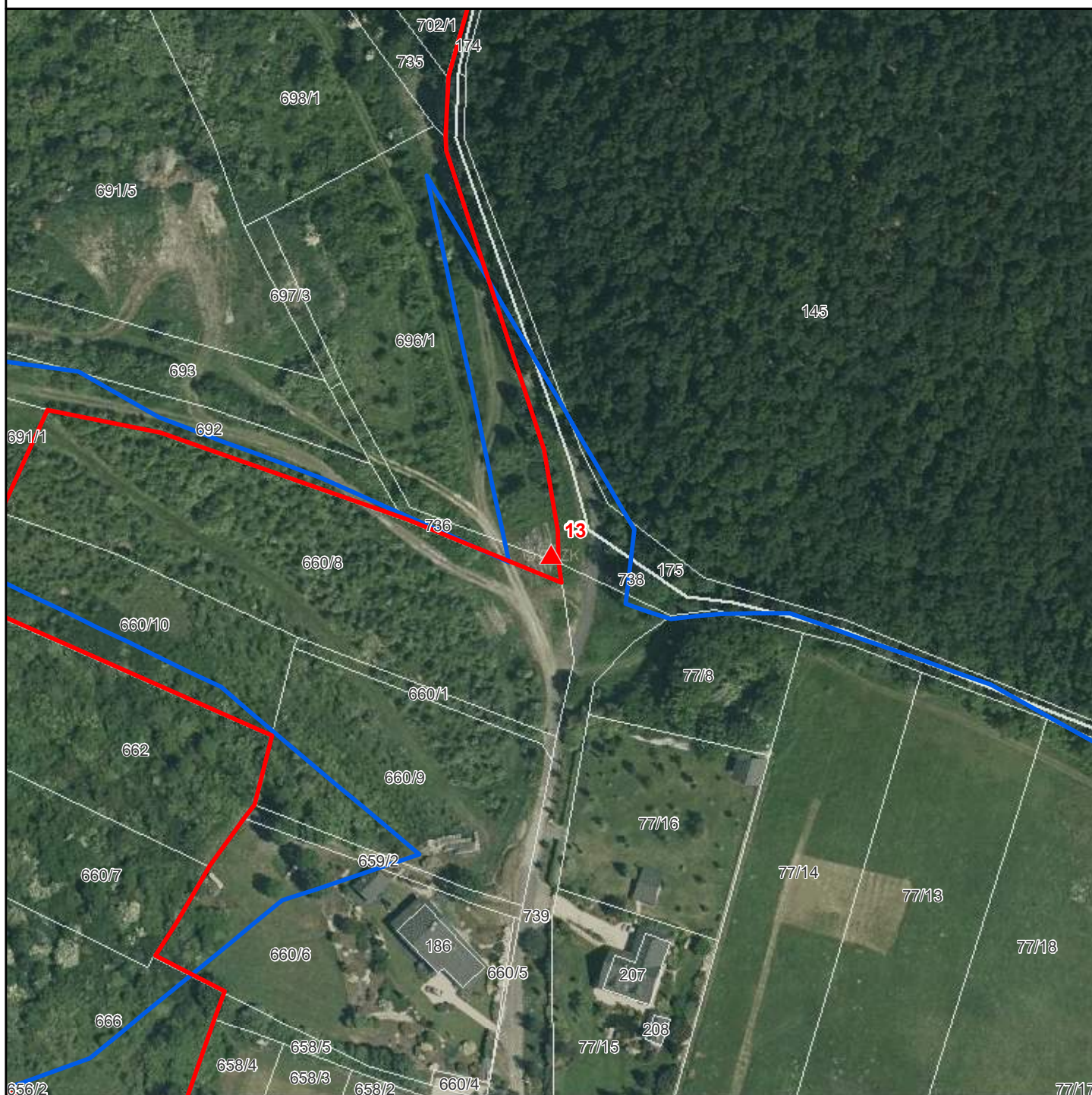
Souřadnice X: 1014501,96

Souřadnice Y: 703223,26

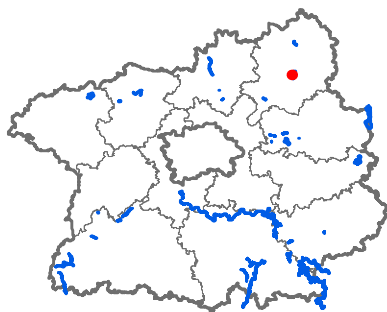


Mapa umístění stojanů

EVL Chlum u Nepřevázky, stojan č. 13



- ▲ Stojany s tabulkami - EVL
- ▲ Stojany s tabulkami - PP-EVL
- ▲ Stojany s tabulkami - PR-EVL
- ▲ Stojany s tabulkami - SCHÚ-EVL
- Národní přírodní památky
- Národní přírodní rezervace
- Přírodní památky
- Přírodní rezervace
- Ochranná pásma
- Smluvně chráněná území
- Evropsky významné lokality
- Chráněné krajinné oblasti
- Hranice katastrálních území
- Hranice pozemků KN



Evr. významná lokalita: Chlum u Nepřevázky

Číslo stojanu: 13

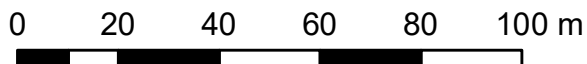
Typ tabulky: MSZ, PP, EVL

Katastrální území: Nepřevázka

Parcelní číslo: 696/1

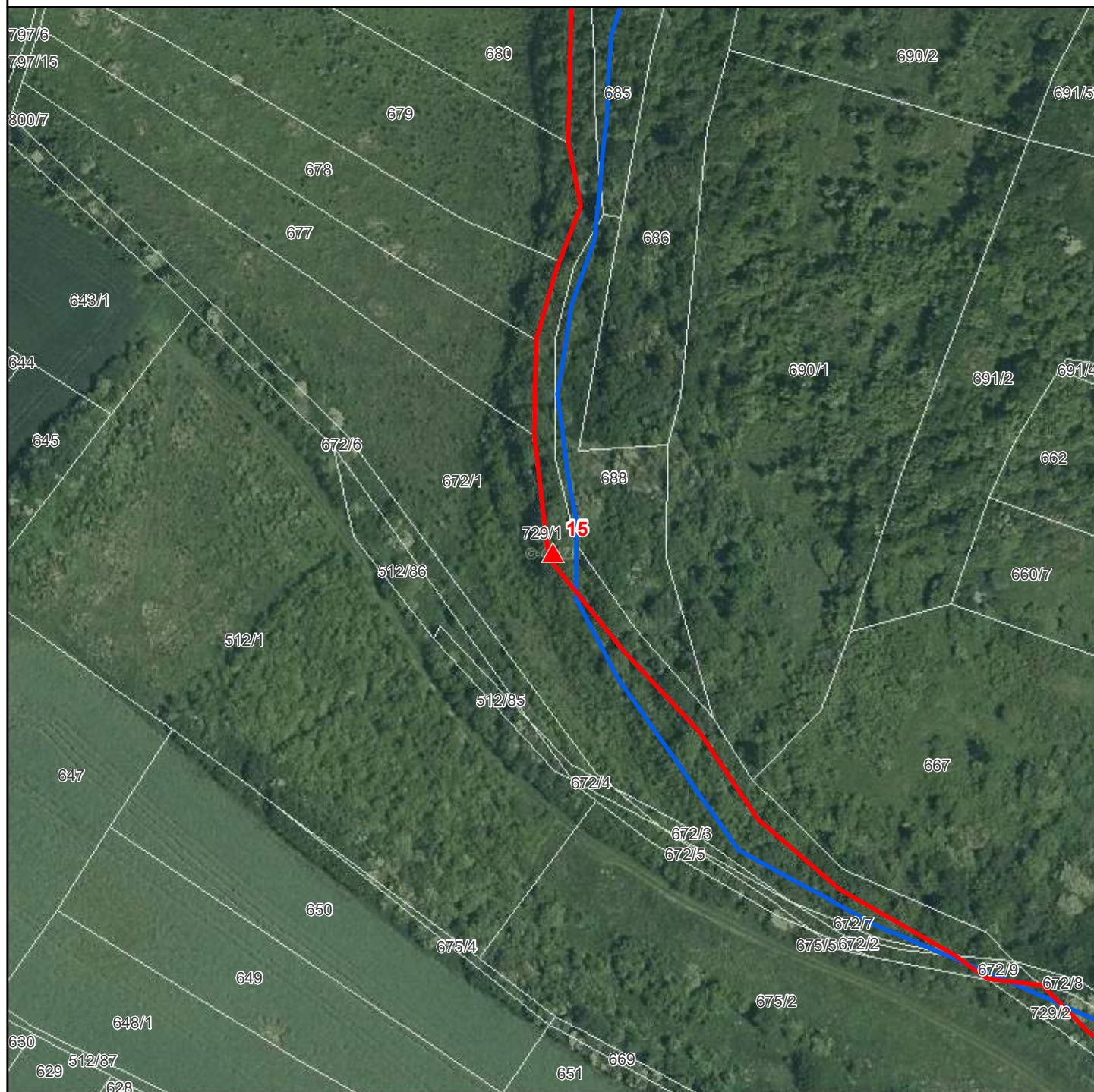
Souřadnice X: 1014981,16

Souřadnice Y: 703364,8

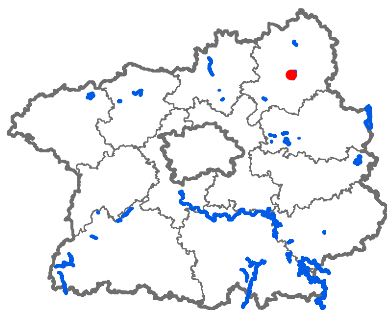


Mapa umístění stojanů

EVL Chlum u Nepřevázky, stojan č. 15



-  Stojany s tabulkami - EVL
-  Stojany s tabulkami - PP-EVL
-  Stojany s tabulkami - PR-EVL
-  Stojany s tabulkami - SCHÚ-EVL
-  Národní přírodní památky
-  Národní přírodní rezervace
-  Přírodní památky
-  Přírodní rezervace
-  Ochranná pásma
-  Smluvně chráněná území
-  Evropsky významné lokality
-  Chráněné krajinné oblasti
-  Hranice katastrálních území
-  Hranice pozemků KN



Evr. významná lokalita: Chlum u Nepřevázky

Číslo stojanu: 15

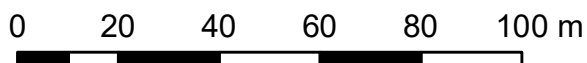
Typ tabulky: MSZ, PP, EVL

Katastrální území: Nepřevázka

Parcelní číslo: 729/1

Souřadnice X: 1014999,13



Souřadnice Y: 703746,56

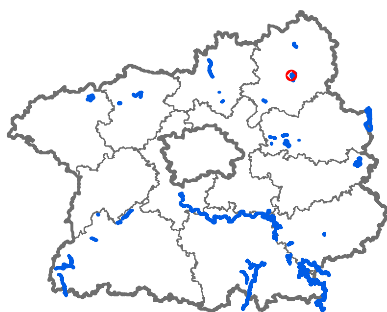


Mapa umístění stojanů

EVL Chlum u Nepřevázky, stojan č. 16



-  Stojany s tabulkami - EVL
-  Stojany s tabulkami - PP-EVL
-  Stojany s tabulkami - PR-EVL
-  Stojany s tabulkami - SCHÚ-EVL
-  Národní přírodní památky
-  Národní přírodní rezervace
-  Přírodní památky
-  Přírodní rezervace
-  Ochranná pásma
-  Smluvně chráněná území
-  Evropsky významné lokality
-  Chráněné krajinné oblasti
-  Hranice katastrálních území
-  Hranice pozemků KN



Evr. význ. lokalita: Chlum u Nepřevázky

Číslo stojanu: 16

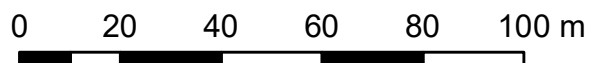
Typ tabulky: MSZ,PP,EVL

Katastrální území: Nepřevázka

Parcelní číslo: 795

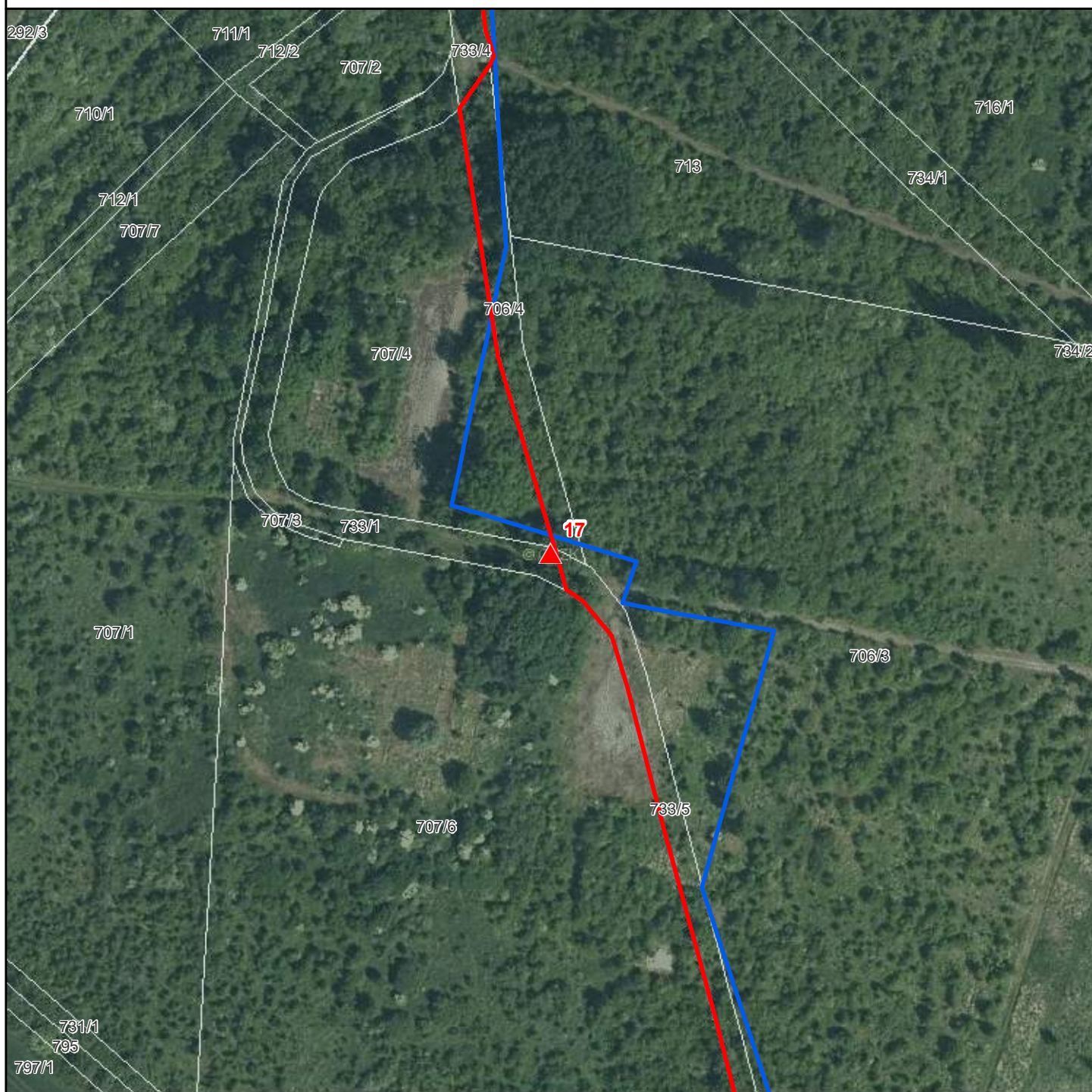
Souřadnice X: 1014553,83

Souřadnice Y: 703809,91

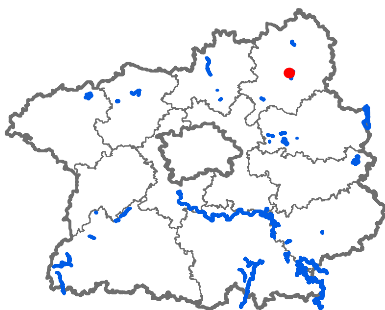


Mapa umístění stojanů

EVL Chlum u Nepřevázky, stojan č. 17



- ▲ Stojany s tabulkami - EVL
- ▲ Stojany s tabulkami - PP-EVL
- ▲ Stojany s tabulkami - PR-EVL
- ▲ Stojany s tabulkami - SCHÚ-EVL
- Národní přírodní památky
- Národní přírodní rezervace
- Přírodní památky
- Přírodní rezervace
- Ochranná pásma
- Smluvně chráněná území
- Evropsky významné lokality
- Chráněné krajinné oblasti
- Hranice katastrálních území
- Hranice pozemků KN



Evr. významná lokalita: Chlum u Nepřevázky

Číslo stojanu: 17

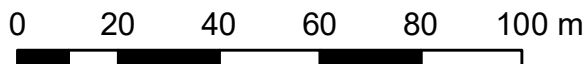
Typ tabulky: MSZ, PP, EVL

Katastrální území: Nepřevázka

Parcelní číslo: 733/1

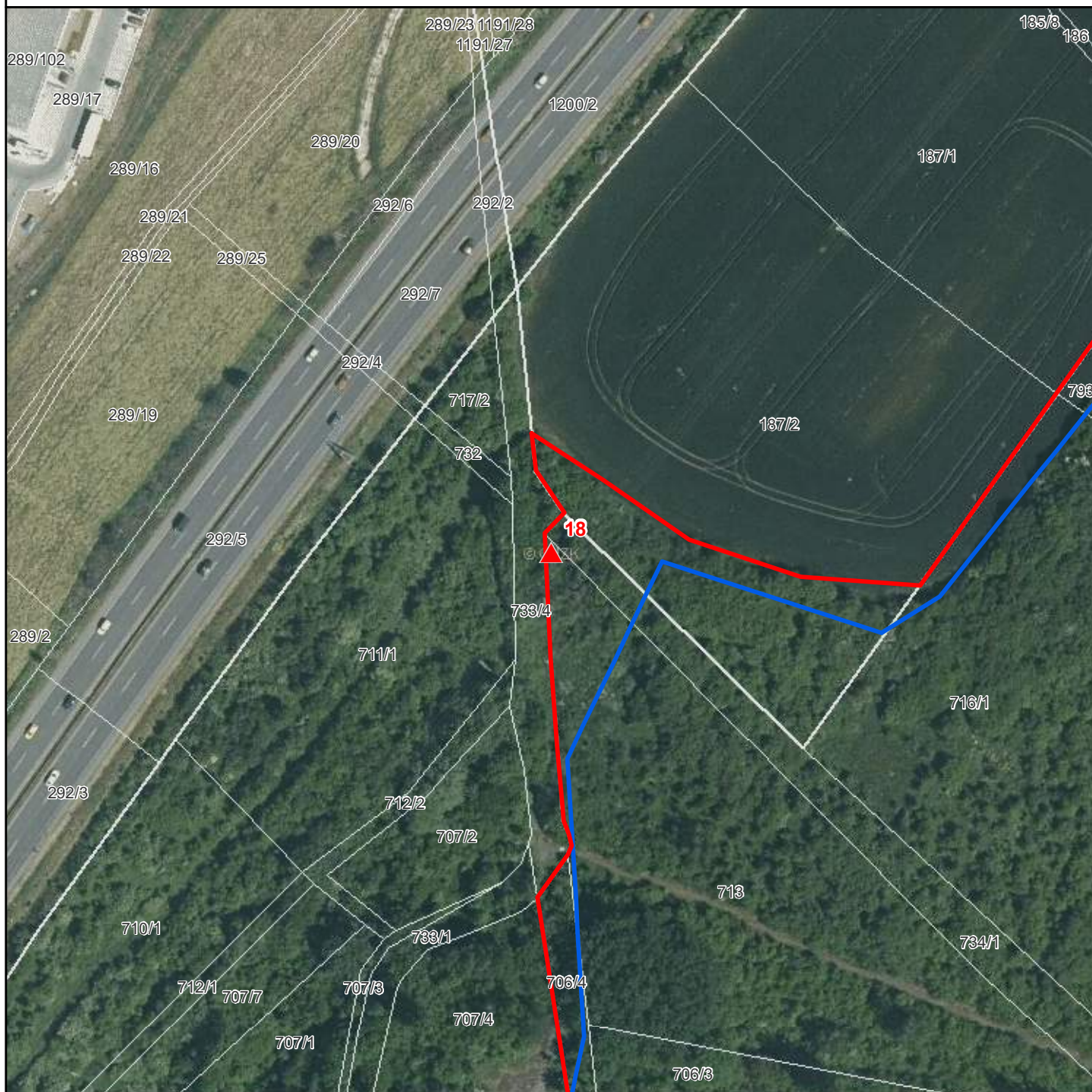
Souřadnice X: 1014289,71

Souřadnice Y: 703853,21

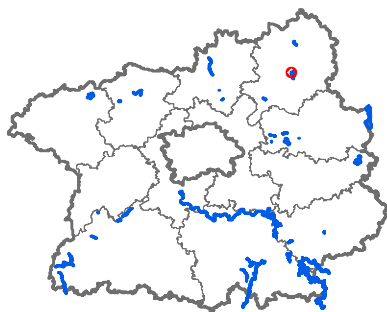


Mapa umístění stojanů

EVL Chlum u Nepřevázky, stojan č. 18



- ▲ Stojany s tabulkami - EVL
- ▲ Stojany s tabulkami - PP-EVL
- ▲ Stojany s tabulkami - PR-EVL
- ▲ Stojany s tabulkami - SCHÚ-EVL
- Národní přírodní památky
- Národní přírodní rezervace
- Přírodní památky
- Přírodní rezervace
- Ochranná pásma
- Smluvně chráněná území
- Evropsky významné lokality
- Chráněné krajinné oblasti
- Hranice katastrálních území
- Hranice pozemků KN



Evr. významná lokalita: Chlum u Nepřevázky

Číslo stojanu: 18

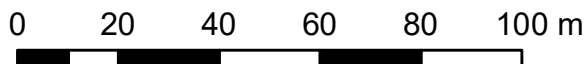
Typ tabulky: MSZ, PP, EVL

Katastrální území: Nepřevázka

Parcelní číslo: 713

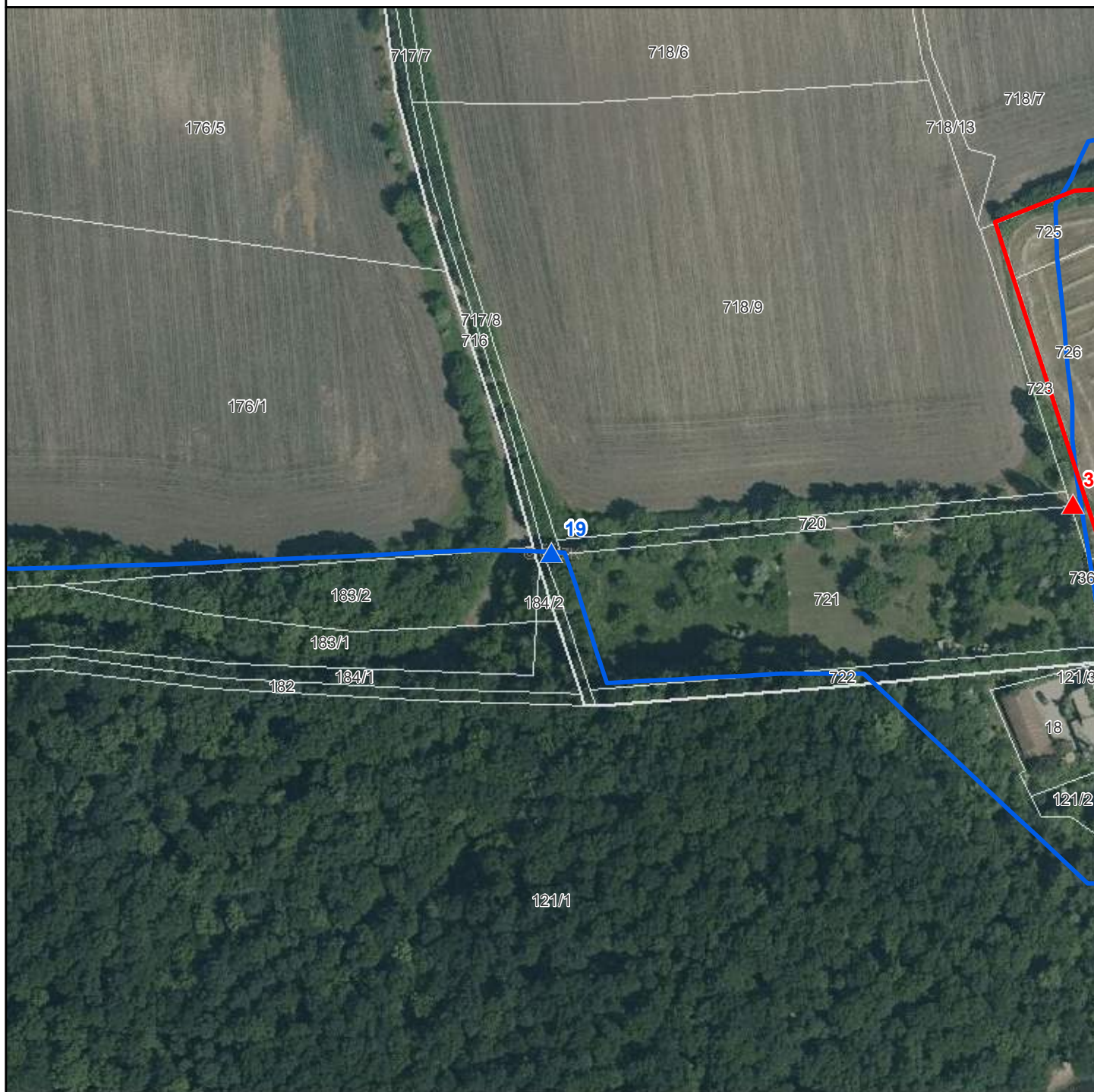
Souřadnice X: 1014082,94

Souřadnice Y: 703873,41

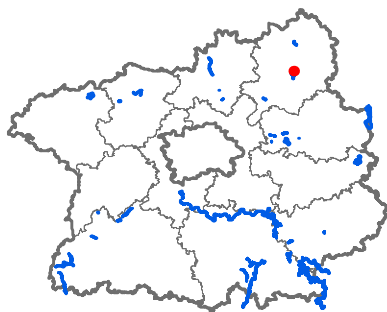


Mapa umístění stojanů

EVL Chlum u Nepřevázky, stojan č. 19




-  Stojany s tabulkami - EVL
-  Stojany s tabulkami - PP-EVL
-  Stojany s tabulkami - PR-EVL
-  Stojany s tabulkami - SCHÚ-EVL
-  Národní přírodní památky
-  Národní přírodní rezervace
-  Přírodní památky
-  Přírodní rezervace
-  Ochranná pásma
-  Smluvně chráněná území
-  Evropsky významné lokality
-  Chráněné krajinné oblasti
-  Hranice katastrálních území
-  Hranice pozemků KN



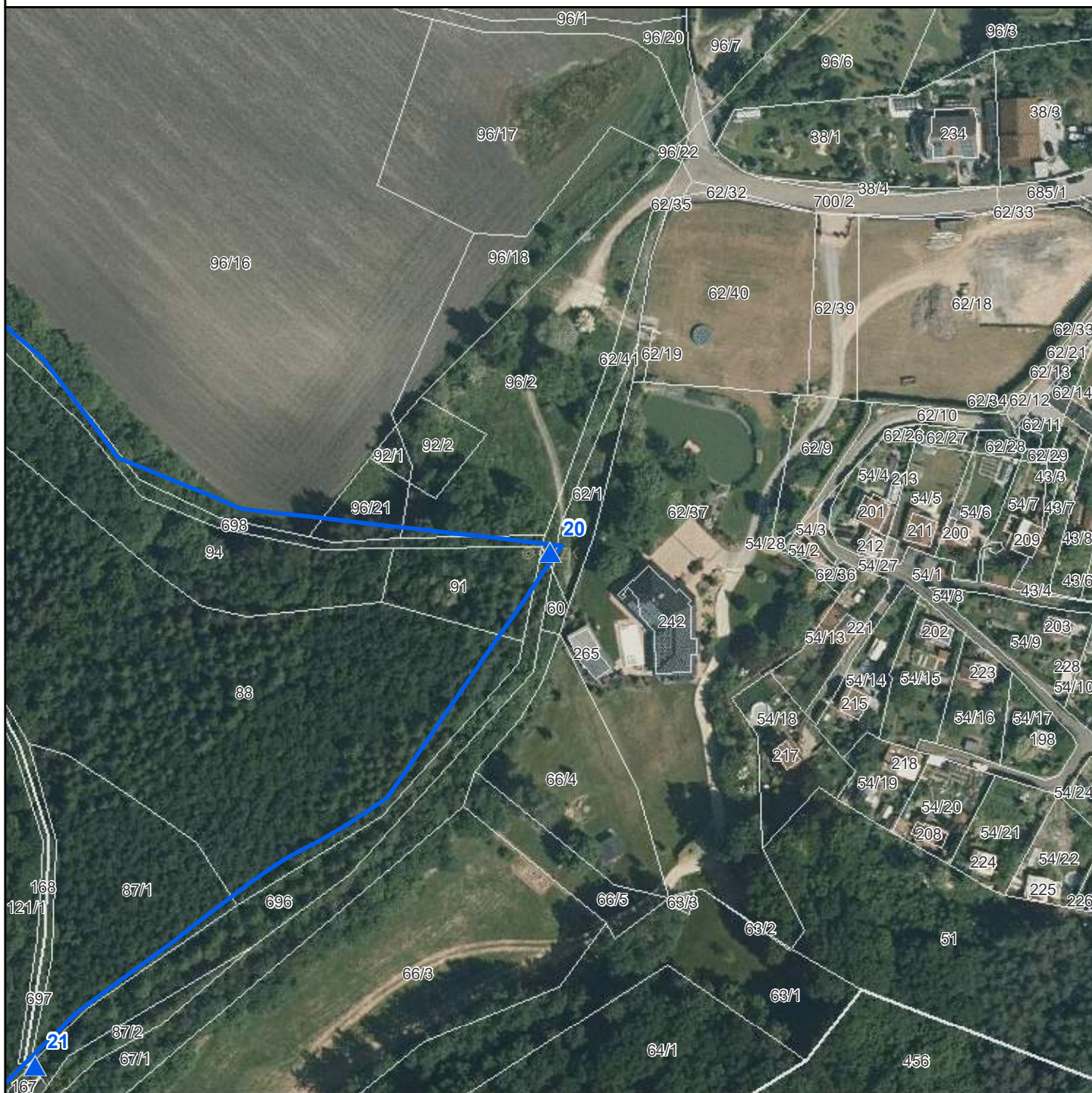
Evr. význ. lokalita: Chlum u Nepřevázky
Číslo stojanu: 19
Typ tabulky: EVL
Katastrální území: Jemníky u Mladé Boleslavi
Parcelní číslo: 717/8
Souřadnice X: 1013513,77
Souřadnice Y: 702645,15

0 20 40 60 80 100 m

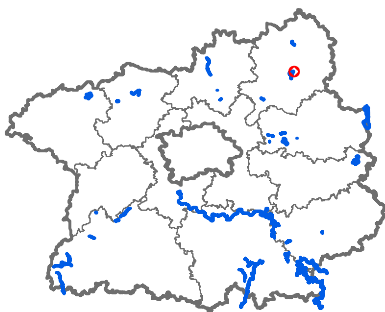


Mapa umístění stojanů

EVL Chlum u Nepřevázky, stojan č. 20



- ▲ Stojany s tabulkami - EVL
- ▲ Stojany s tabulkami - PP-EVL
- ▲ Stojany s tabulkami - PR-EVL
- ▲ Stojany s tabulkami - SCHÜ-EVL
- Národní přírodní památky
- Národní přírodní rezervace
- Přírodní památky
- Přírodní rezervace
- Ochranná pásma
- Smluvně chráněná území
- Evropsky významné lokality
- Chráněné krajinné oblasti
- Hranice katastrálních území
- Hranice pozemků KN



Evr. významná lokalita: Chlum u Nepřevázky

Číslo stojanu: 20

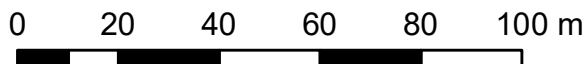
Typ tabulky: EVL

Katastrální území: Jemníky u Mladé Boleslavi

Parcelní číslo: 62/41

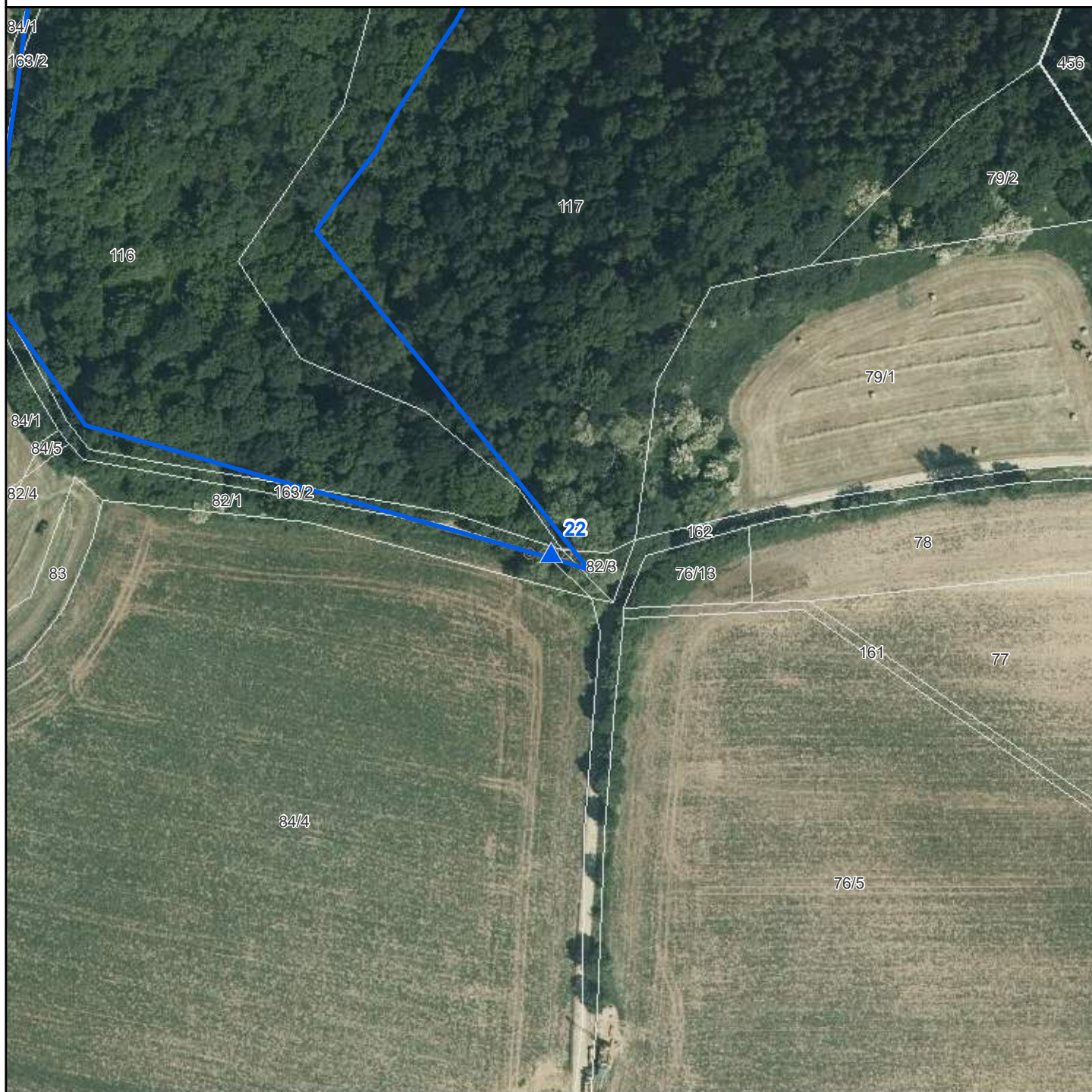
Souřadnice X: 1013791,9

Souřadnice Y: 701930,67

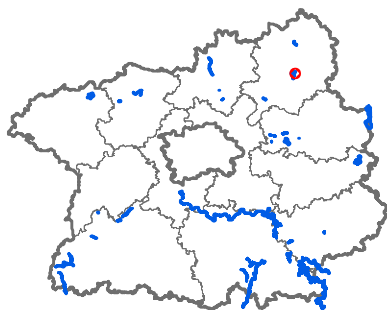


4

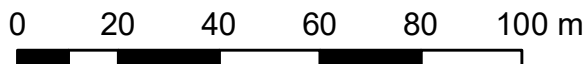
Mapa umístění stojanů EVL Chlum u Nepřevázky, stojan č. 22



-  Stojany s tabulkami - EVL
-  Stojany s tabulkami - PP-EVL
-  Stojany s tabulkami - PR-EVL
-  Stojany s tabulkami - SCHÚ-EVL
-  Národní přírodní památky
-  Národní přírodní rezervace
-  Přírodní památky
-  Přírodní rezervace
-  Ochranná pásma
-  Smluvně chráněná území
-  Evropsky významné lokality
-  Chráněné krajinné oblasti
-  Hranice katastrálních území
-  Hranice pozemků KN



Evr. význ. lokalita: Chlum u Nepřevázky
Číslo stojanu: 22
Typ tabulky: EVL
Katastrální území: Chloumek u Mladé Boleslavi
Parcelní číslo: 163/2
Souřadnice X: 1014550,58
Souřadnice Y: 702308,91

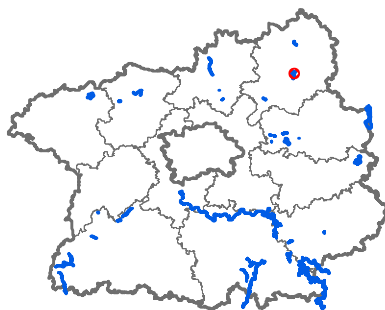


Mapa umístění stojanů

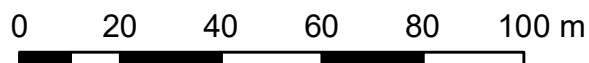
EVL Chlum u Nepřevázky, stojan č. 23



-  Stojany s tabulkami - EVL
-  Stojany s tabulkami - PP-EVL
-  Stojany s tabulkami - PR-EVL
-  Stojany s tabulkami - SCHÚ-EVL
-  Národní přírodní památky
-  Národní přírodní rezervace
-  Přírodní památky
-  Přírodní rezervace
-  Ochranná pásma
-  Smluvně chráněná území
-  Evropsky významné lokality
-  Chráněné krajinné oblasti
-  Hranice katastrálních území
-  Hranice pozemků KN

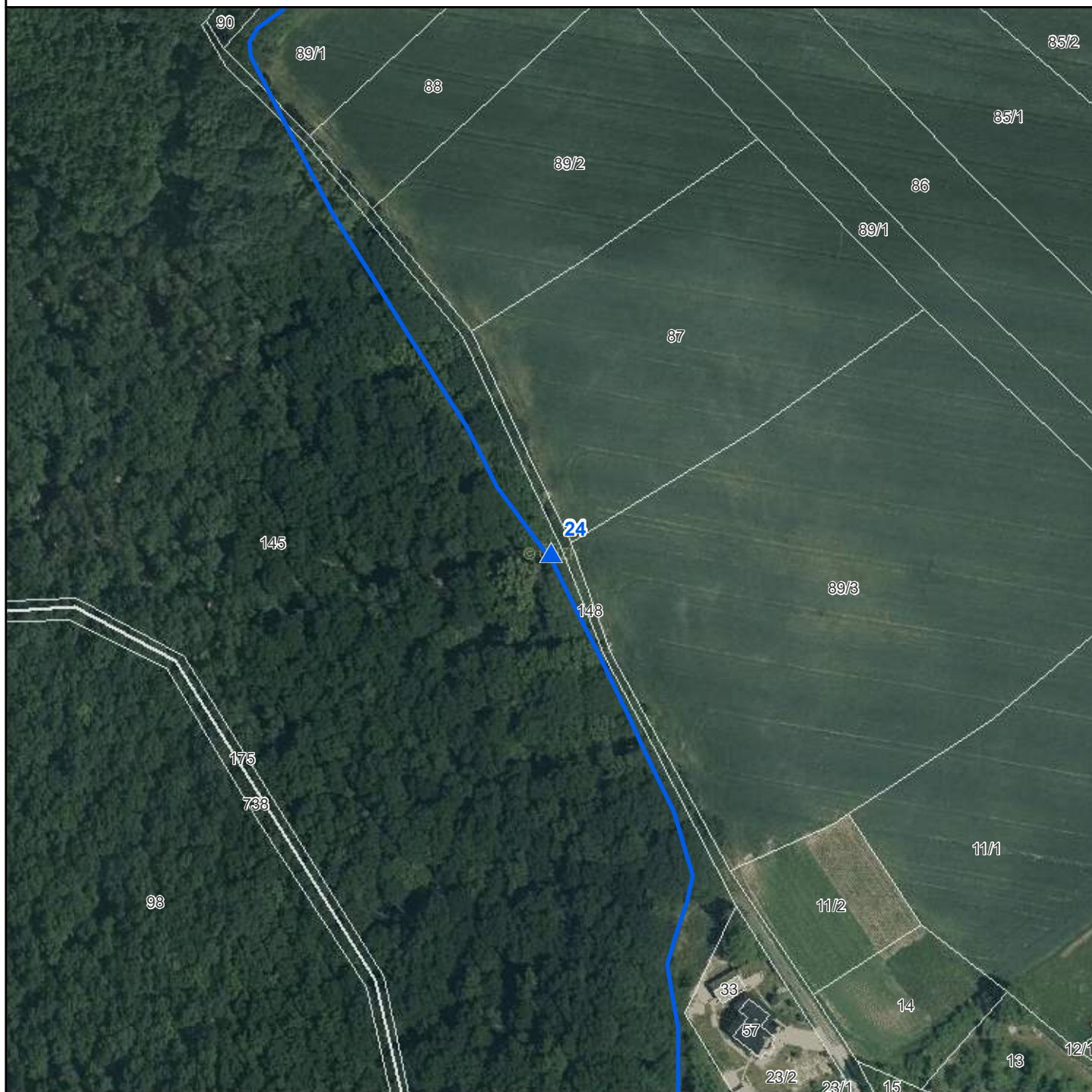




Evr. význ. lokalita: Chlum u Nepřevázky
Číslo stojanu: 23
Typ tabulky: EVL
Katastrální území: Chloumek u Mladé Boleslavi
Parcelní číslo: 93/1
Souřadnice X: 1014575,85
Souřadnice Y: 702646,34

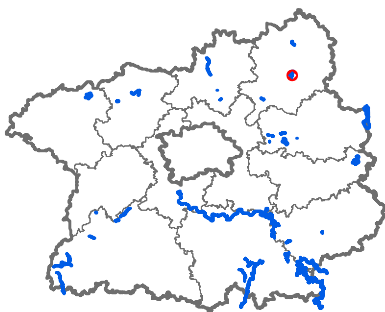


Mapa umístění stojanů

EVL Chlum u Nepřevázky, stojan č. 24




-  Stojany s tabulkami - EVL
-  Stojany s tabulkami - PP-EVL
-  Stojany s tabulkami - PR-EVL
-  Stojany s tabulkami - SCHÚ-EVL
-  Národní přírodní památky
-  Národní přírodní rezervace
-  Přírodní památky
-  Přírodní rezervace
-  Ochranná pásma
-  Smluvně chráněná území
-  Evropsky významné lokality
-  Chráněné krajinné oblasti
-  Hranice katastrálních území
-  Hranice pozemků KN



Evr. významná lokalita: Chlum u Nepřevázky
Číslo stojanu: 24
Typ tabulky: EVL
Katastrální území: Chloumek u Mladé Boleslavi
Parcelní číslo: 145
Souřadnice X: 1015067,51
Souřadnice Y: 702680,36

0 20 40 60 80 100 m

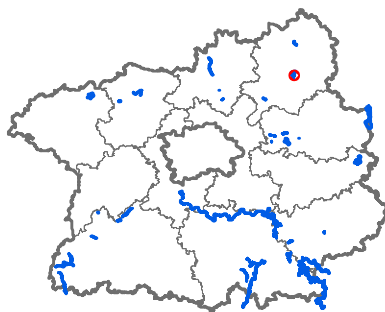


Mapa umístění stojanů

EVL Chlum u Nepřevázky, stojan č. 25



-  Stojany s tabulkami - EVL
-  Stojany s tabulkami - PP-EVL
-  Stojany s tabulkami - PR-EVL
-  Stojany s tabulkami - SCHÚ-EVL
-  Národní přírodní památky
-  Národní přírodní rezervace
-  Přírodní památky
-  Přírodní rezervace
-  Ochranná pásma
-  Smluvně chráněná území
-  Evropsky významné lokality
-  Chráněné krajinné oblasti
-  Hranice katastrálních území
-  Hranice pozemků KN



Evr. významná lokalita: Chlum u Nepřevázky

Číslo stojanu: 25

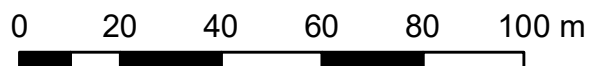
Typ tabulky: EVL

Katastrální území: Nepřevázka

Parcelní číslo: 98

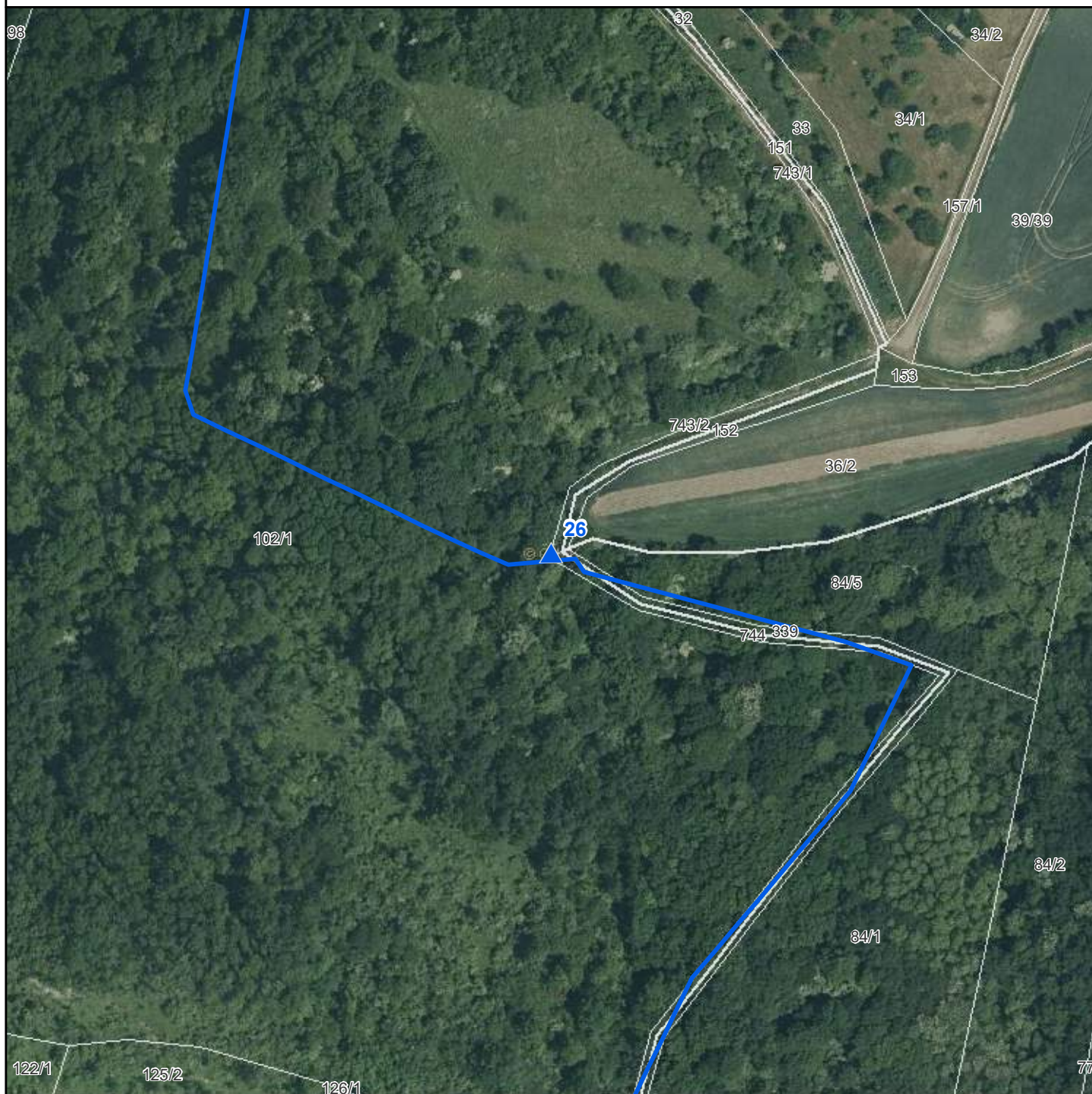
Souřadnice X: 1015278,67





Souřadnice Y: 702638,35













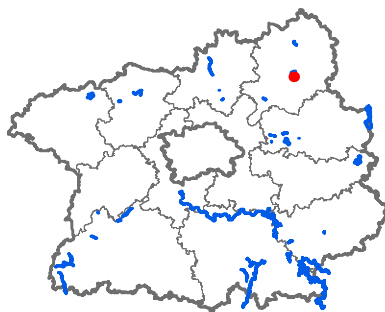
Mapa umístění stojanů

EVL Chlum u Nepřevázky, stojan č. 26



-  Stojany s tabulkami - EVL
-  Stojany s tabulkami - PP-EVL
-  Stojany s tabulkami - PR-EVL
-  Stojany s tabulkami - SCHÚ-EVL

-  Národní přírodní památky
-  Národní přírodní rezervace
-  Přírodní památky
-  Přírodní rezervace
-  Ochranná pásma
-  Smluvně chráněná území
-  Evropsky významné lokality
-  Chráněné krajinné oblasti
-  Hranice katastrálních území
-  Hranice pozemků KN



Evr. význ. lokalita: Chlum u Nepřevázky

Číslo stojanu: 26

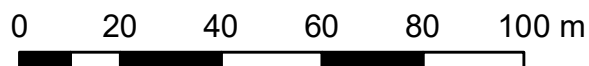
Typ tabulky: EVL

Katastrální území: Nepřevázka

Parcelní číslo: 743/2

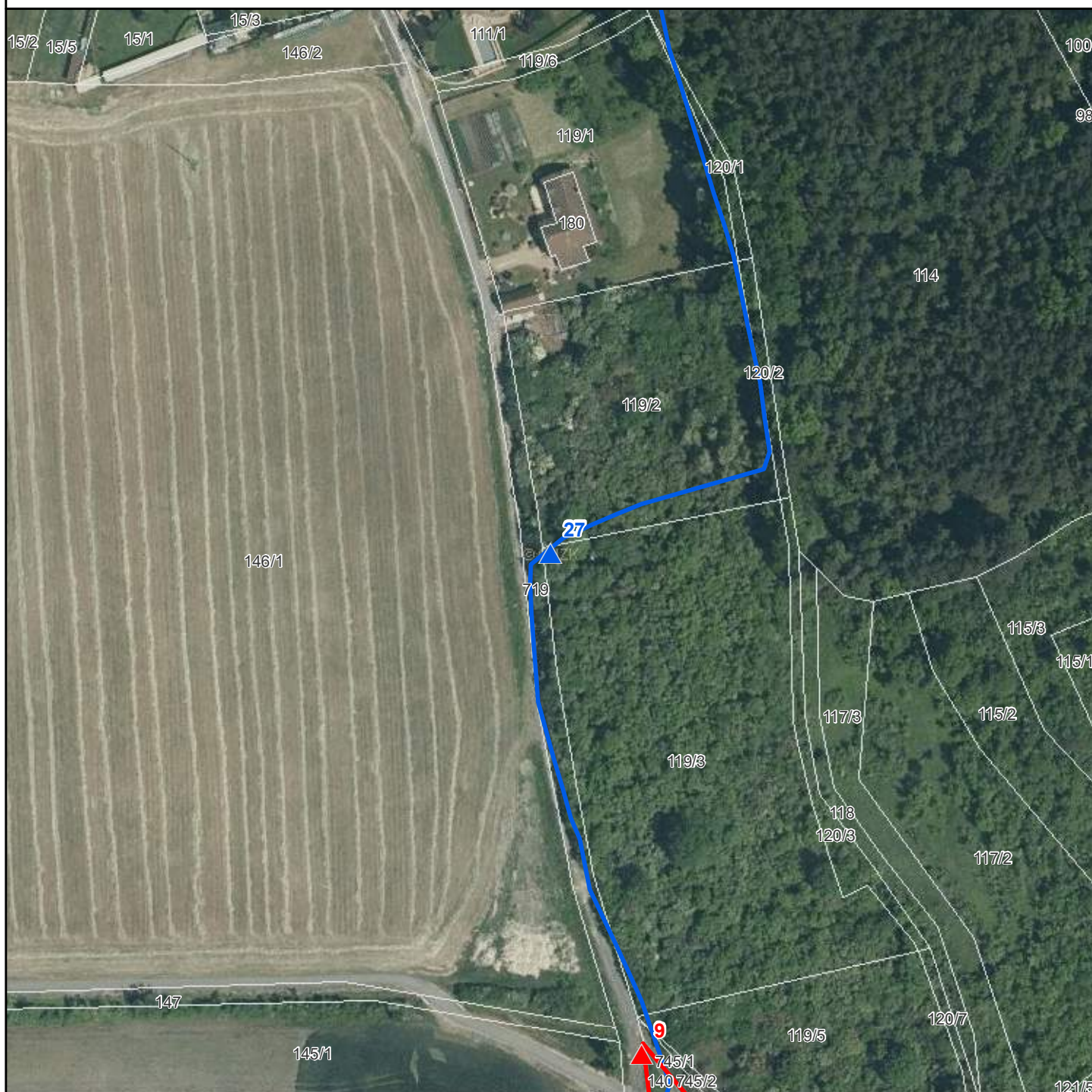
Souřadnice X: 1015808,71

Souřadnice Y: 702796,69

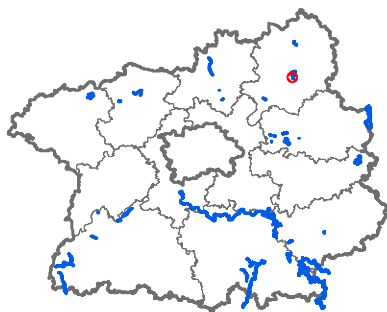


Mapa umístění stojanů

EVL Chlum u Nepřevázky, stojan č. 27



-  Stojany s tabulkami - EVL
-  Stojany s tabulkami - PP-EVL
-  Stojany s tabulkami - PR-EVL
-  Stojany s tabulkami - SCHÚ-EVL
-  Národní přírodní památky
-  Národní přírodní rezervace
-  Přírodní památky
-  Přírodní rezervace
-  Ochranná pásma
-  Smluvně chráněná území
-  Evropsky významné lokality
-  Chráněné krajinné oblasti
-  Hranice katastrálních území
-  Hranice pozemků KN



Evr. významná lokalita: Chlum u Nepřevázky

Číslo stojanu: 27

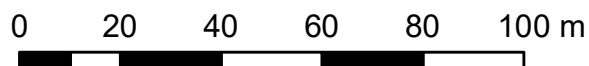
Typ tabulky: EVL

Katastrální území: Nepřevázka

Parcelní číslo: 119/3

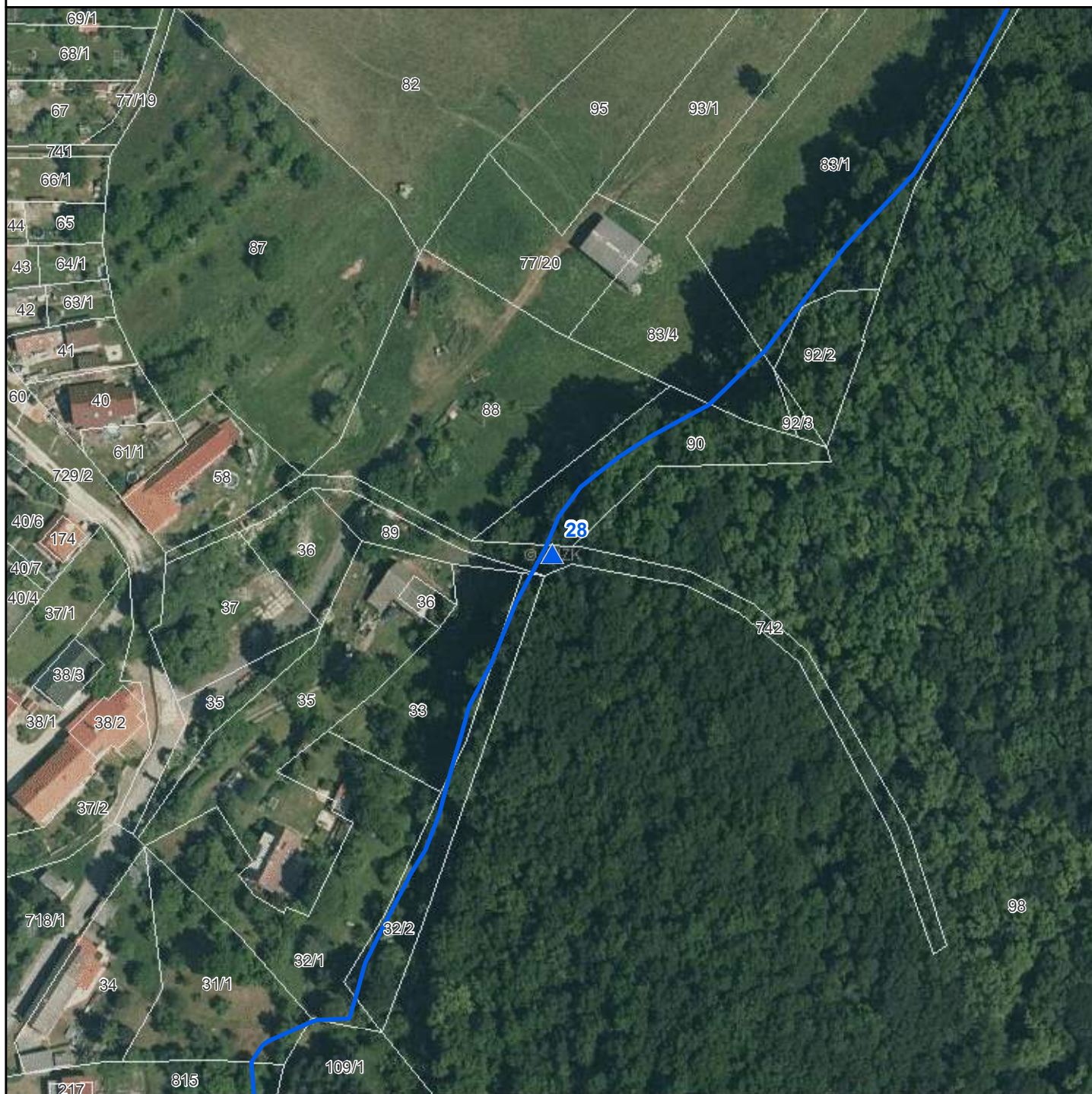
Souřadnice X: 1015842,65

Souřadnice Y: 703240,07

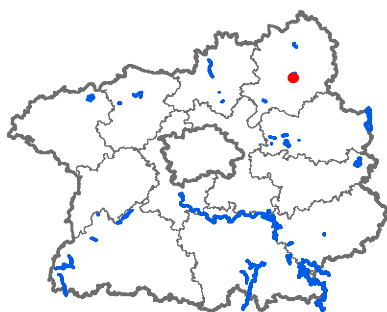


4

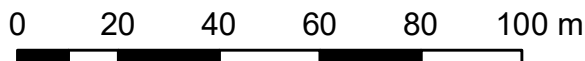
Mapa umístění stojanů EVL Chlum u Nepřevázky, stojan č. 28



-  Stojany s tabulkami - EVL
-  Stojany s tabulkami - PP-EVL
-  Stojany s tabulkami - PR-EVL
-  Stojany s tabulkami - SCHÚ-EVL
-  Národní přírodní památky
-  Národní přírodní rezervace
-  Přírodní památky
-  Přírodní rezervace
-  Ochranná pásma
-  Smluvně chráněná území
-  Evropsky významné lokality
-  Chráněné krajinné oblasti
-  Hranice katastrálních území
-  Hranice pozemků KN

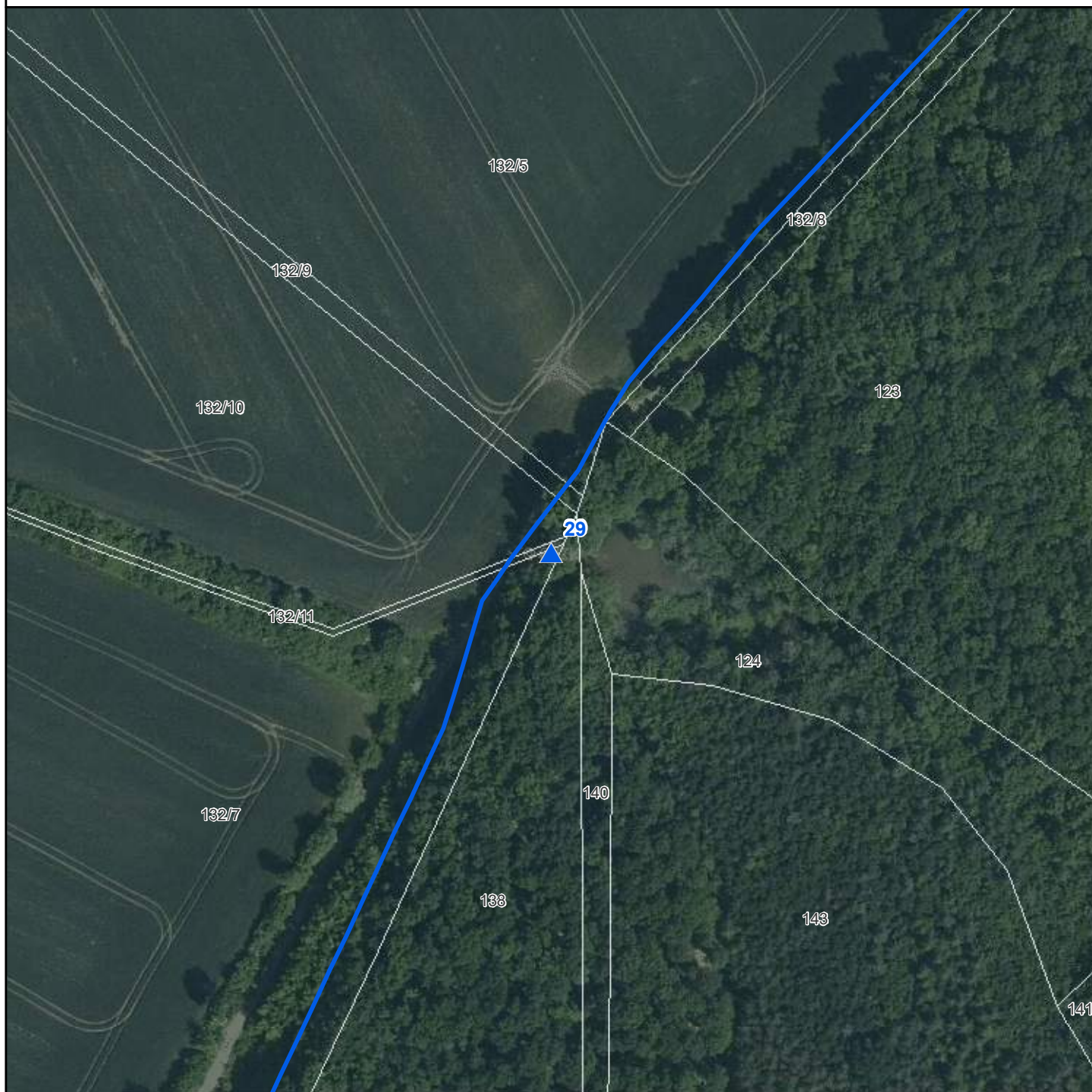


Evr. významná lokalita: Chlum u Nepřevázky
Číslo stojanu: 28
Typ tabulky: EVL
Katastrální území: Nepřevázka
Parcelní číslo: 742
Souřadnice X: 1015420,4
Souřadnice Y: 703185,92

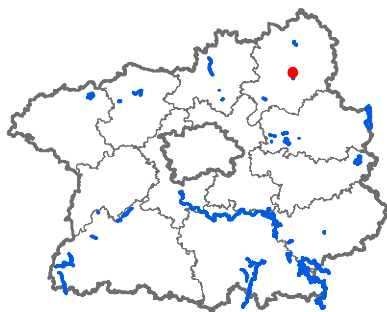


Mapa umístění stojanů

EVL Chlum u Nepřevázky, stojan č. 29




-  Stojany s tabulkami - EVL
-  Stojany s tabulkami - PP-EVL
-  Stojany s tabulkami - PR-EVL
-  Stojany s tabulkami - SCHÚ-EVL
-  Národní přírodní památky
-  Národní přírodní rezervace
-  Přírodní památky
-  Přírodní rezervace
-  Ochranná pásma
-  Smluvně chráněná území
-  Evropsky významné lokality
-  Chráněné krajinné oblasti
-  Hranice katastrálních území
-  Hranice pozemků KN



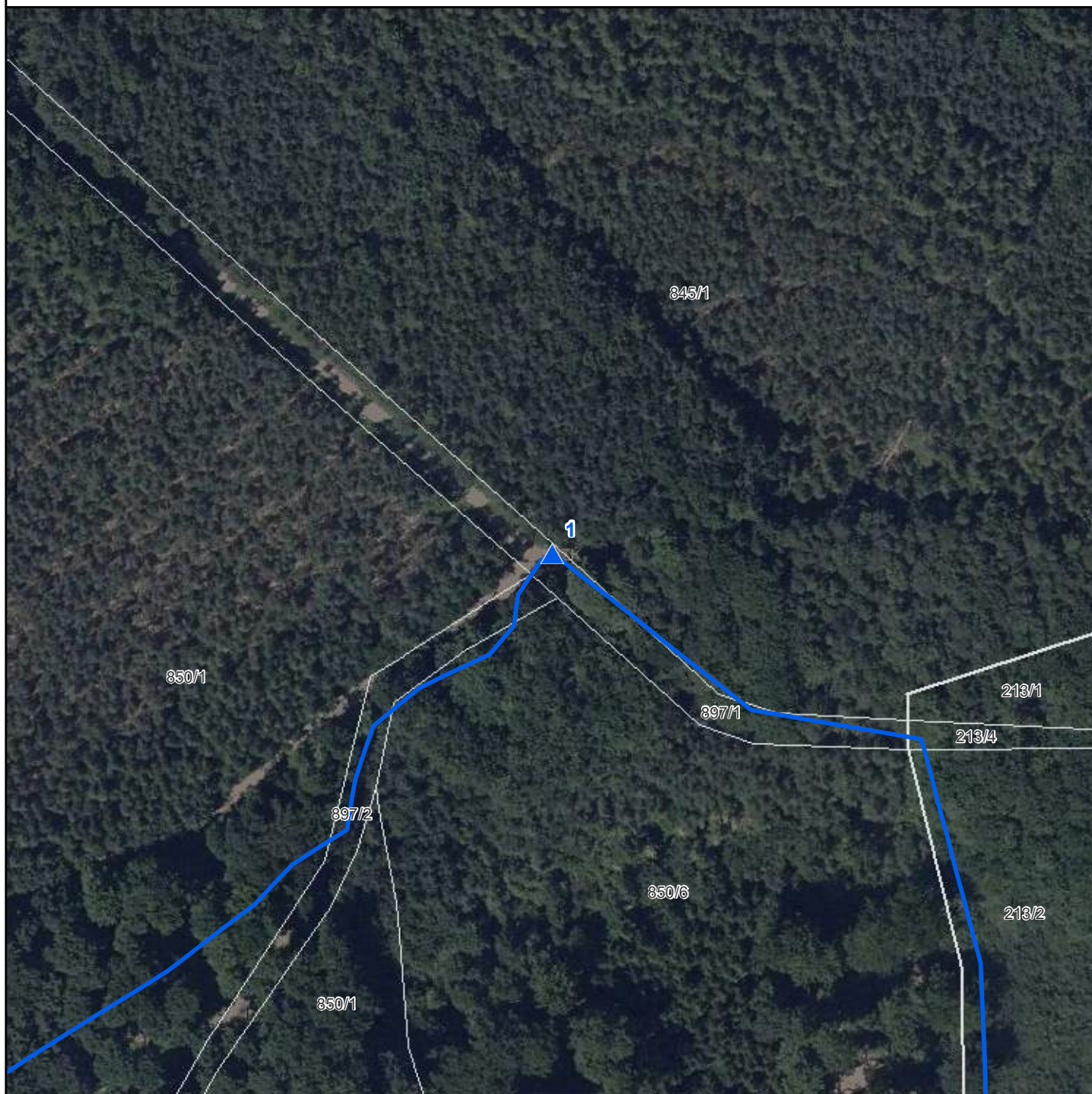
Evr. významná lokalita: Chlum u Nepřevázky
Číslo stojanu: 29
Typ tabulky: EVL
Katastrální území: Chloumek u Mladé Boleslavi
Parcelní číslo: 132/7
Souřadnice X: 1013937,41
Souřadnice Y: 703180,16


0 20 40 60 80 100 m

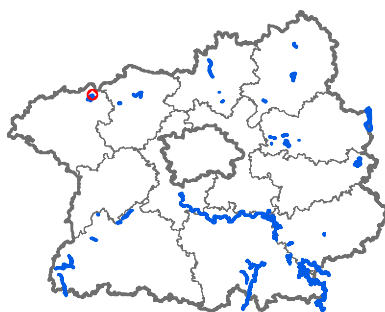


Mapa umístění stojanů

EVL Kalivodské bučiny, stojan č. 1



-  Stojany s tabulkami - EVL
-  Stojany s tabulkami - PP-EVL
-  Stojany s tabulkami - PR-EVL
-  Stojany s tabulkami - SCHÜ-EVL
-  Národní přírodní památky
-  Národní přírodní rezervace
-  Přírodní památky
-  Přírodní rezervace
-  Ochranná pásma
-  Smluvně chráněná území
-  Evropsky významné lokality
-  Chráněné krajinné oblasti
-  Hranice katastrálních území
-  Hranice pozemků KN



Evr. významná lokalita: Kalivodské bučiny

Číslo stojanu: 1

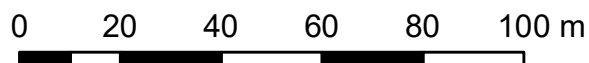
Typ tabulky: EVL

Katastrální území: Milý

Parcelní číslo: 897/1

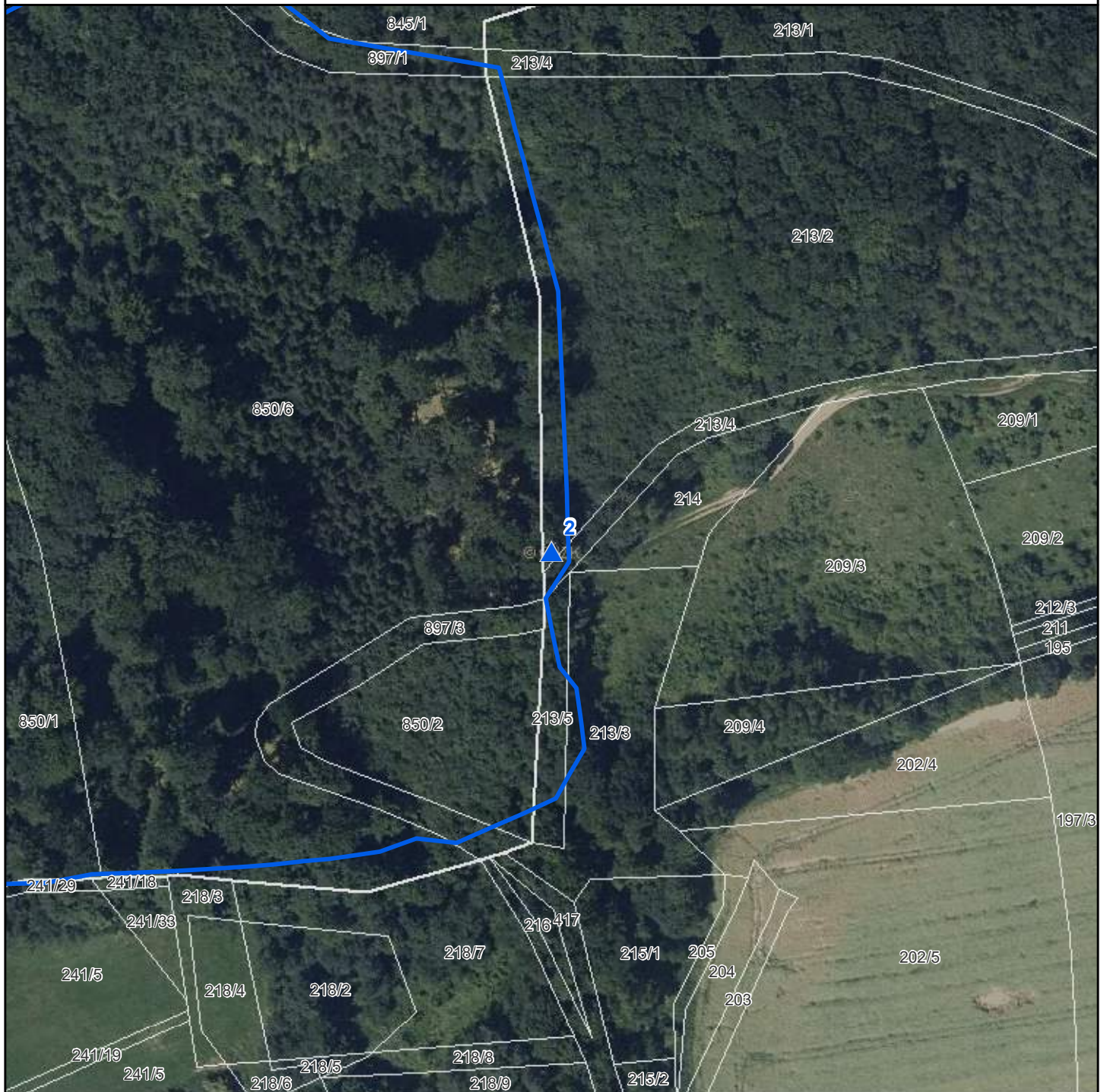
Souřadnice X: 1022157,53

Souřadnice Y: 782751

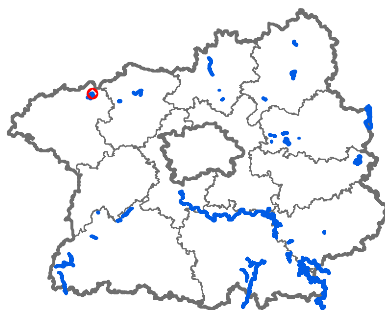


Mapa umístění stojanů

EVL Kalivodské bučiny, stojan č. 2



-  Stojany s tabulkami - EVL
-  Stojany s tabulkami - PP-EVL
-  Stojany s tabulkami - PR-EVL
-  Stojany s tabulkami - SCHÚ-EVL
-  Národní přírodní památky
-  Národní přírodní rezervace
-  Přírodní památky
-  Přírodní rezervace
-  Ochranná pásma
-  Smluvně chráněná území
-  Evropsky významné lokality
-  Chráněné krajinné oblasti
-  Hranice katastrálních území
-  Hranice pozemků KN



Evr. význ. lokalita: Kalivodské bučiny

Číslo stojanu: 2


Typ tabulky: EVL

Katastrální území: Přerubence

Parcelní číslo: 213/2

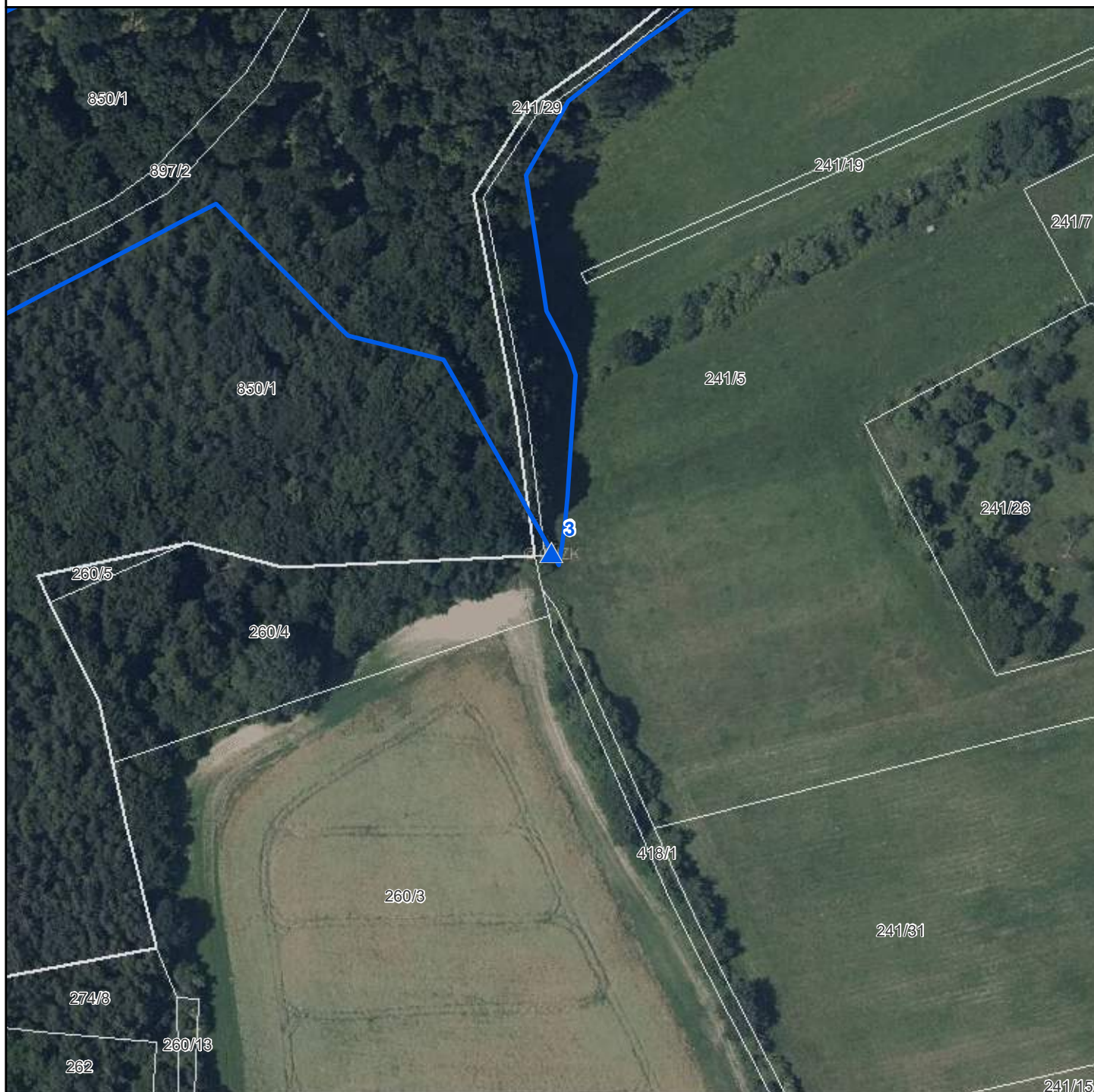
Souřadnice X: 1022332,21



Souřadnice Y: 782641,12

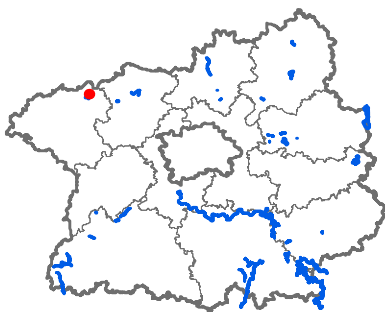


Mapa umístění stojanů

EVL Kalivodské bučiny, stojan č. 3



-  Stojany s tabulkami - EVL
-  Stojany s tabulkami - PP-EVL
-  Stojany s tabulkami - PR-EVL
-  Stojany s tabulkami - SCHÚ-EVL
-  Národní přírodní památky
-  Národní přírodní rezervace
-  Přírodní památky
-  Přírodní rezervace
-  Ochranná pásma
-  Smluvně chráněná území
-  Evropsky významné lokality
-  Chráněné krajinné oblasti
-  Hranice katastrálních území
-  Hranice pozemků KN



Evr. významná lokalita: Kalivodské bučiny

Číslo stojanu: 3

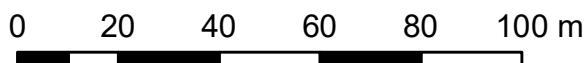
Typ tabulky: EVL

Katastrální území: Přerubnice

Parcelní číslo: 241/5

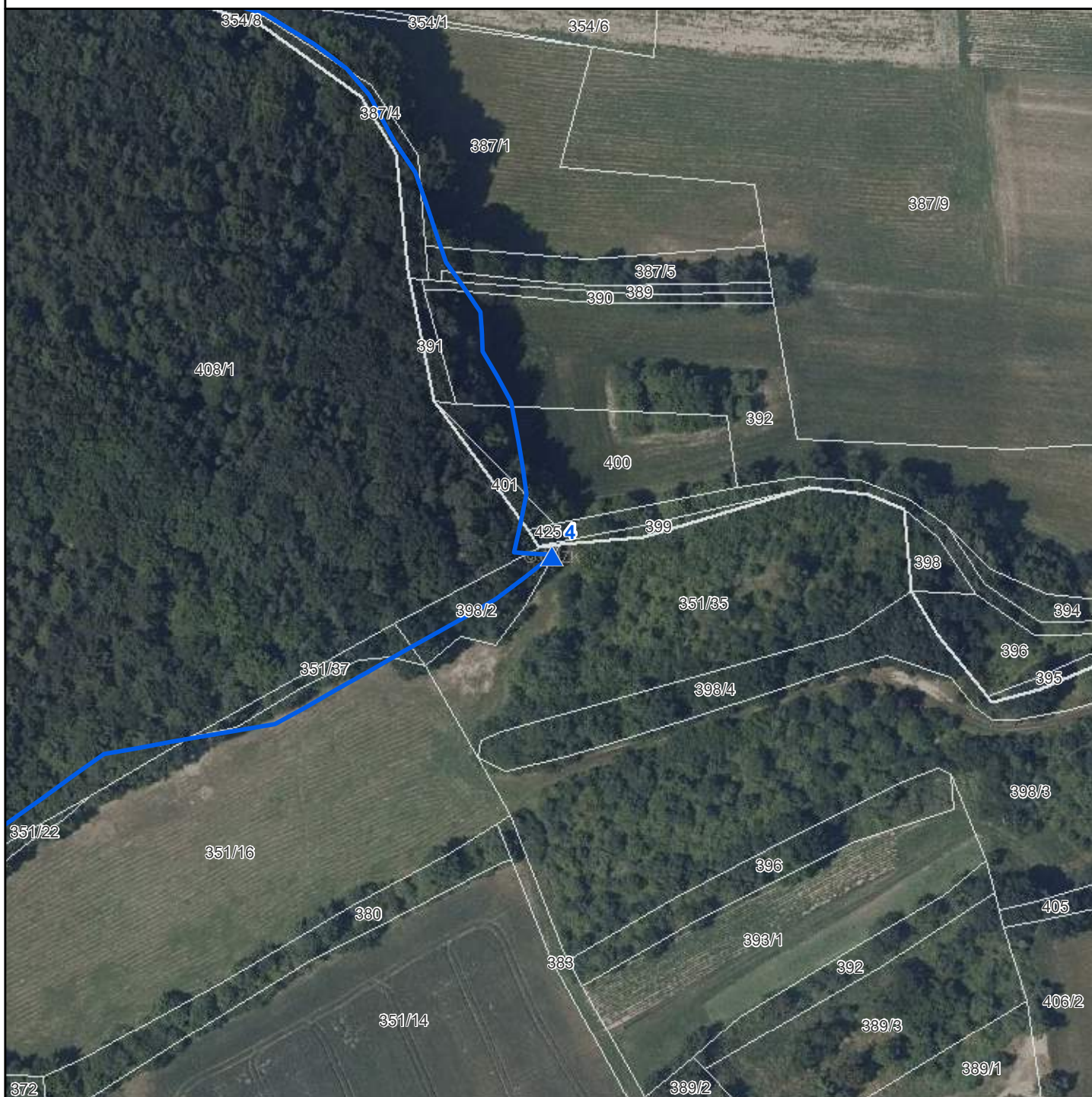
Souřadnice X: 1022641,05

Souřadnice Y: 783006,18

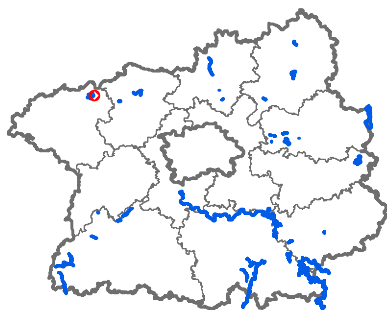


Mapa umístění stojanů

EVL Kalivodské bučiny, stojan č. 4



-  Stojany s tabulkami - EVL
-  Stojany s tabulkami - PP-EVL
-  Stojany s tabulkami - PR-EVL
-  Stojany s tabulkami - SCHÚ-EVL
-  Národní přírodní památky
-  Národní přírodní rezervace
-  Přírodní památky
-  Přírodní rezervace
-  Ochranná pásma
-  Smluvně chráněná území
-  Evropsky významné lokality
-  Chráněné krajinné oblasti
-  Hranice katastrálních území
-  Hranice pozemků KN



Evr. význ. lokalita: Kalivodské bučiny

Číslo stojanu: 4

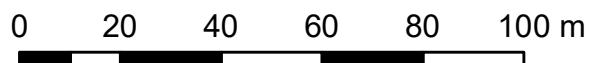
Typ tabulky: EVL

Katastrální území: Kalivody

Parcelní číslo: 398/2

Souřadnice X: 1023319,85

Souřadnice Y: 781996,76

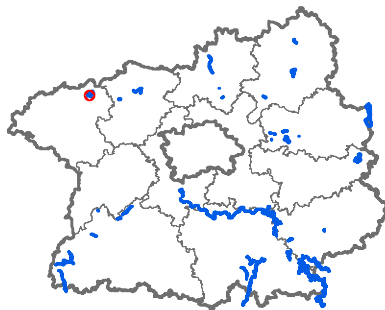


Mapa umístění stojanů

EVL Kalivodské bučiny, stojan č. 5



- ▲ Stojany s tabulkami - EVL
- ▲ Stojany s tabulkami - PP-EVL
- ▲ Stojany s tabulkami - PR-EVL
- ▲ Stojany s tabulkami - SCHÚ-EVL
- Národní přírodní památky
- Národní přírodní rezervace
- Přírodní památky
- Přírodní rezervace
- Ochranná pásma
- Smluvně chráněná území
- Evropsky významné lokality
- Chráněné krajinné oblasti
- Hranice katastrálních území
- Hranice pozemků KN



Evr. význ. lokalita: Kalivodské bučiny

Číslo stojanu: 5

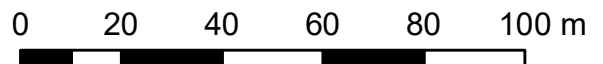
Typ tabulky: EVL

Katastrální území: Kalivody

Parcelní číslo: 408/1

Souřadnice X: 1023844,03

Souřadnice Y: 783706,52

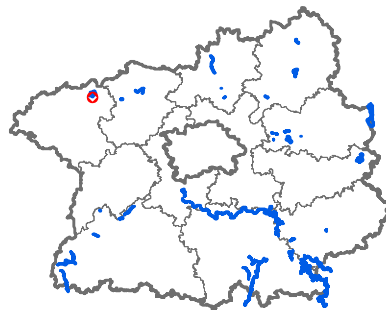


Mapa umístění stojanů

EVL Kalivodské bučiny, stojan č. 6



-  Stojany s tabulkami - EVL
-  Stojany s tabulkami - PP-EVL
-  Stojany s tabulkami - PR-EVL
-  Stojany s tabulkami - SCHÚ-EVL
-  Národní přírodní památky
-  Národní přírodní rezervace
-  Přírodní památky
-  Přírodní rezervace
-  Ochranná pásma
-  Smluvně chráněná území
-  Evropsky významné lokality
-  Chráněné krajinné oblasti
-  Hranice katastrálních území
-  Hranice pozemků KN



Evr. významná lokalita: Kalivodské bučiny

Číslo stojanu: 6

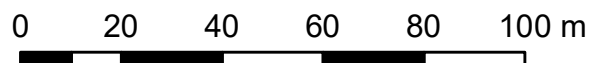
Typ tabulky: EVL

Katastrální území: Kalivody

Parcelní číslo: 408/1

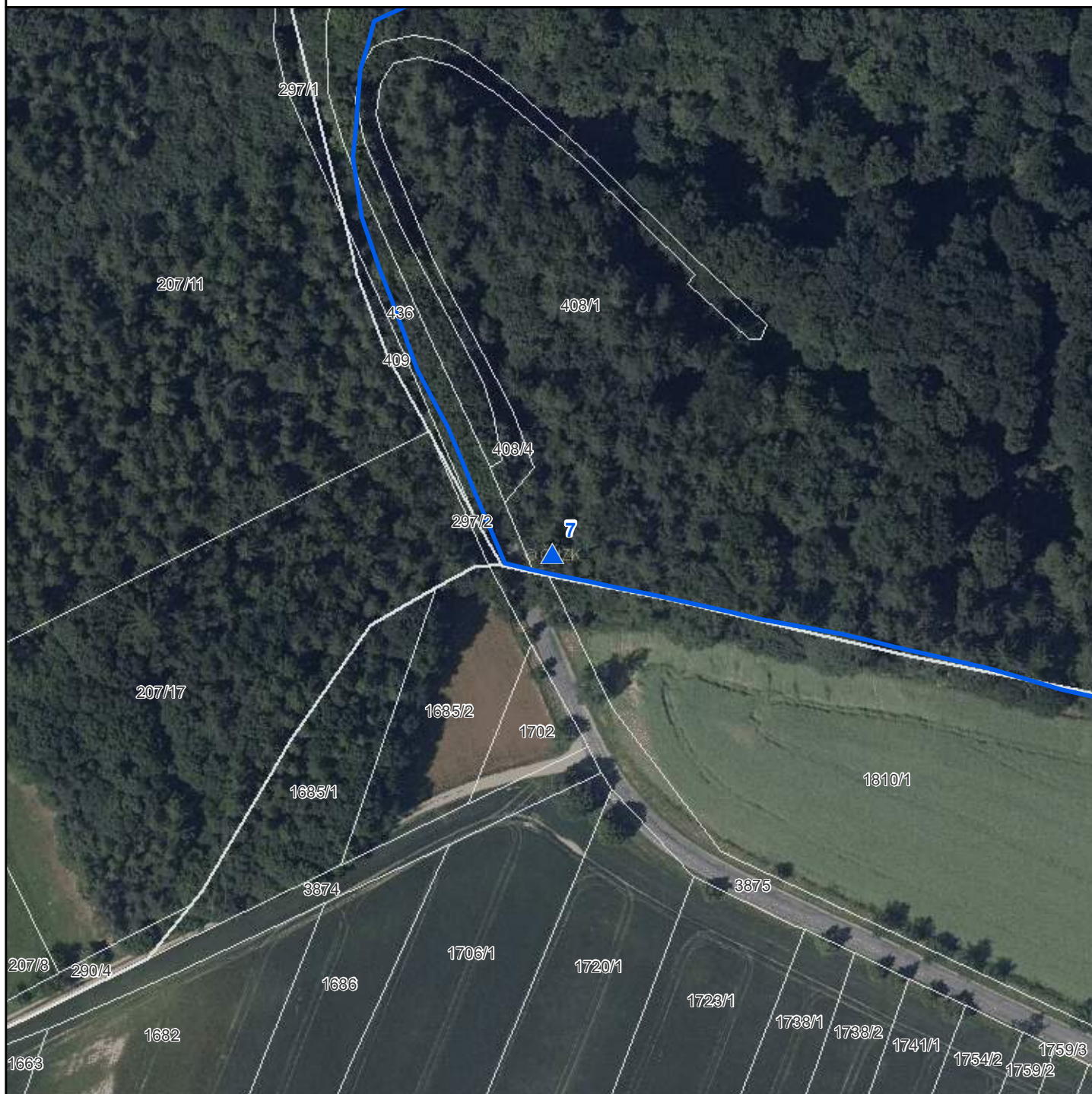
Souřadnice X: 1024635,26


Souřadnice Y: 783557,12

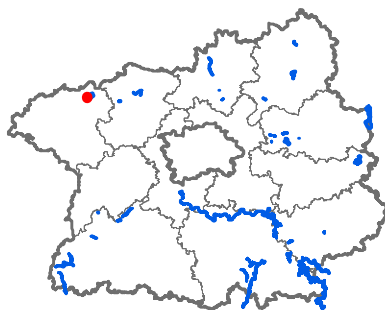


Mapa umístění stojanů

EVL Kalivodské bučiny, stojan č. 7



-  Stojany s tabulkami - EVL
-  Stojany s tabulkami - PP-EVL
-  Stojany s tabulkami - PR-EVL
-  Stojany s tabulkami - SCHÚ-EVL
-  Národní přírodní památky
-  Národní přírodní rezervace
-  Přírodní památky
-  Přírodní rezervace
-  Ochranná pásma
-  Smluvně chráněná území
-  Evropsky významné lokality
-  Chráněné krajinné oblasti
-  Hranice katastrálních území
-  Hranice pozemků KN



Evr. významná lokalita: Kalivodské bučiny

Číslo stojanu: 7

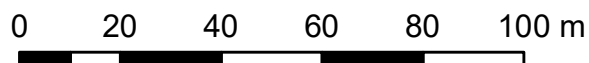
Typ tabulky: EVL

Katastrální území: Kalivody

Parcelní číslo: 408/1

Souřadnice X: 1023929,25

Souřadnice Y: 784795,32

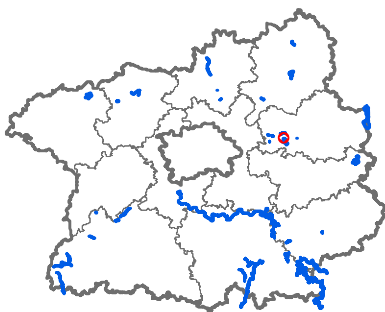


Mapa umístění stojanů

EVL Kersko, stojan č. 1




-  Stojany s tabulkami - EVL
-  Stojany s tabulkami - PP-EVL
-  Stojany s tabulkami - PR-EVL
-  Stojany s tabulkami - SCHÚ-EVL
-  Národní přírodní památky
-  Národní přírodní rezervace
-  Přírodní památky
-  Přírodní rezervace
-  Ochranná pásma
-  Smluvně chráněná území
-  Evropsky významné lokality
-  Chráněné krajinné oblasti
-  Hranice katastrálních území
-  Hranice pozemků KN



Evr. významná lokalita: Kersko
Číslo stojanu: 1
Typ tabulky: MSZ,PP,EVL
Katastrální území: Hradištko u Sadské
Parcelní číslo: 1506
Souřadnice X: 1040112,5
Souřadnice Y: 705956,83






0 20 40 60 80 100 m

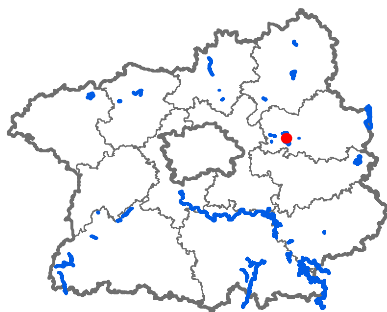


Mapa umístění stojanů

EVL Kersko, stojan č. 2




-  Stojany s tabulkami - EVL
-  Stojany s tabulkami - PP-EVL
-  Stojany s tabulkami - PR-EVL
-  Stojany s tabulkami - SCHÚ-EVL
-  Národní přírodní památky
-  Národní přírodní rezervace
-  Přírodní památky
-  Přírodní rezervace
-  Ochranná pásma
-  Smluvně chráněná území
-  Evropsky významné lokality
-  Chráněné krajinné oblasti
-  Hranice katastrálních území
-  Hranice pozemků KN



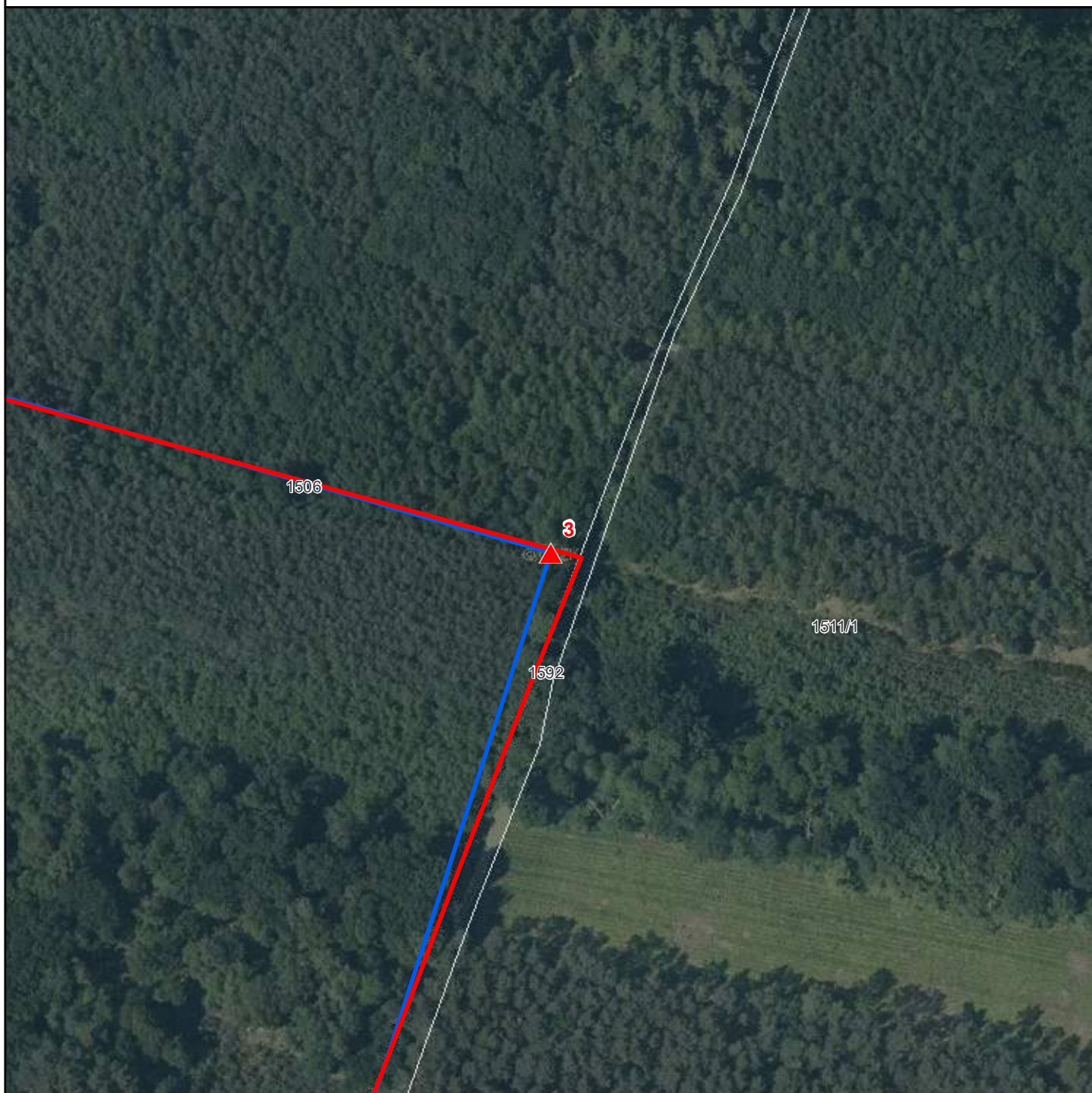
Evr. význ. lokalita: Kersko
Číslo stojanu: 2
Typ tabulky: MSZ,PP,EVL
Katastrální území: Hradištko u Sadské
Parcelní číslo: 1506
Souřadnice X: 1040220,55
Souřadnice Y: 705669,33

0 20 40 60 80 100 m

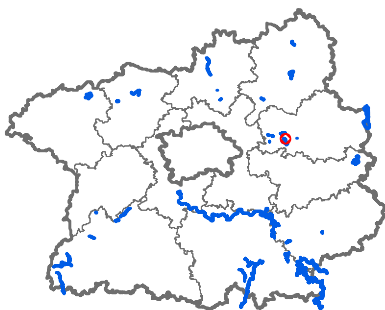


Mapa umístění stojanů

EVL Kersko, stojan č. 3




-  Stojany s tabulkami - EVL
-  Stojany s tabulkami - PP-EVL
-  Stojany s tabulkami - PR-EVL
-  Stojany s tabulkami - SCHÚ-EVL
-  Národní přírodní památky
-  Národní přírodní rezervace
-  Přírodní památky
-  Přírodní rezervace
-  Ochranná pásma
-  Smluvně chráněná území
-  Evropsky významné lokality
-  Chráněné krajinné oblasti
-  Hranice katastrálních území
-  Hranice pozemků KN



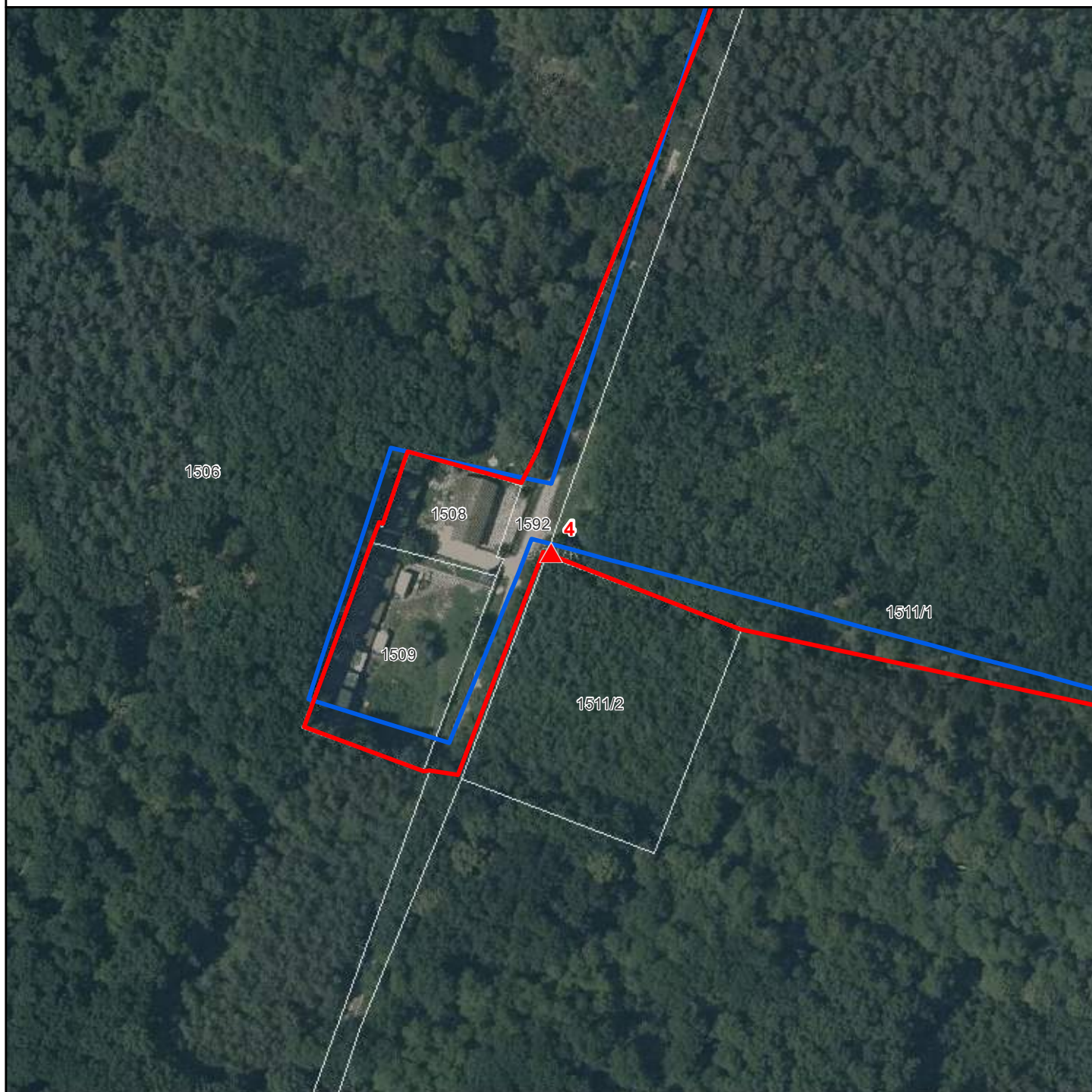
Evr. významná lokalita: Kersko
Číslo stojanu: 3
Typ tabulky: MSZ,PP,EVL
Katastrální území: Hradištko u Sadské
Parcelní číslo: 1506
Souřadnice X: 1040309,31
Souřadnice Y: 705356,75



0 20 40 60 80 100 m

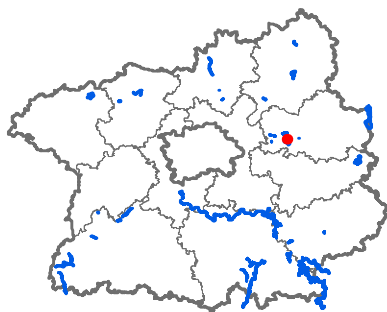


Mapa umístění stojanů

EVL Kersko, stojan č. 4




-  Stojany s tabulkami - EVL
-  Stojany s tabulkami - PP-EVL
-  Stojany s tabulkami - PR-EVL
-  Stojany s tabulkami - SCHÚ-EVL
-  Národní přírodní památky
-  Národní přírodní rezervace
-  Přírodní památky
-  Přírodní rezervace
-  Ochranná pásma
-  Smluvně chráněná území
-  Evropsky významné lokality
-  Chráněné krajinné oblasti
-  Hranice katastrálních území
-  Hranice pozemků KN



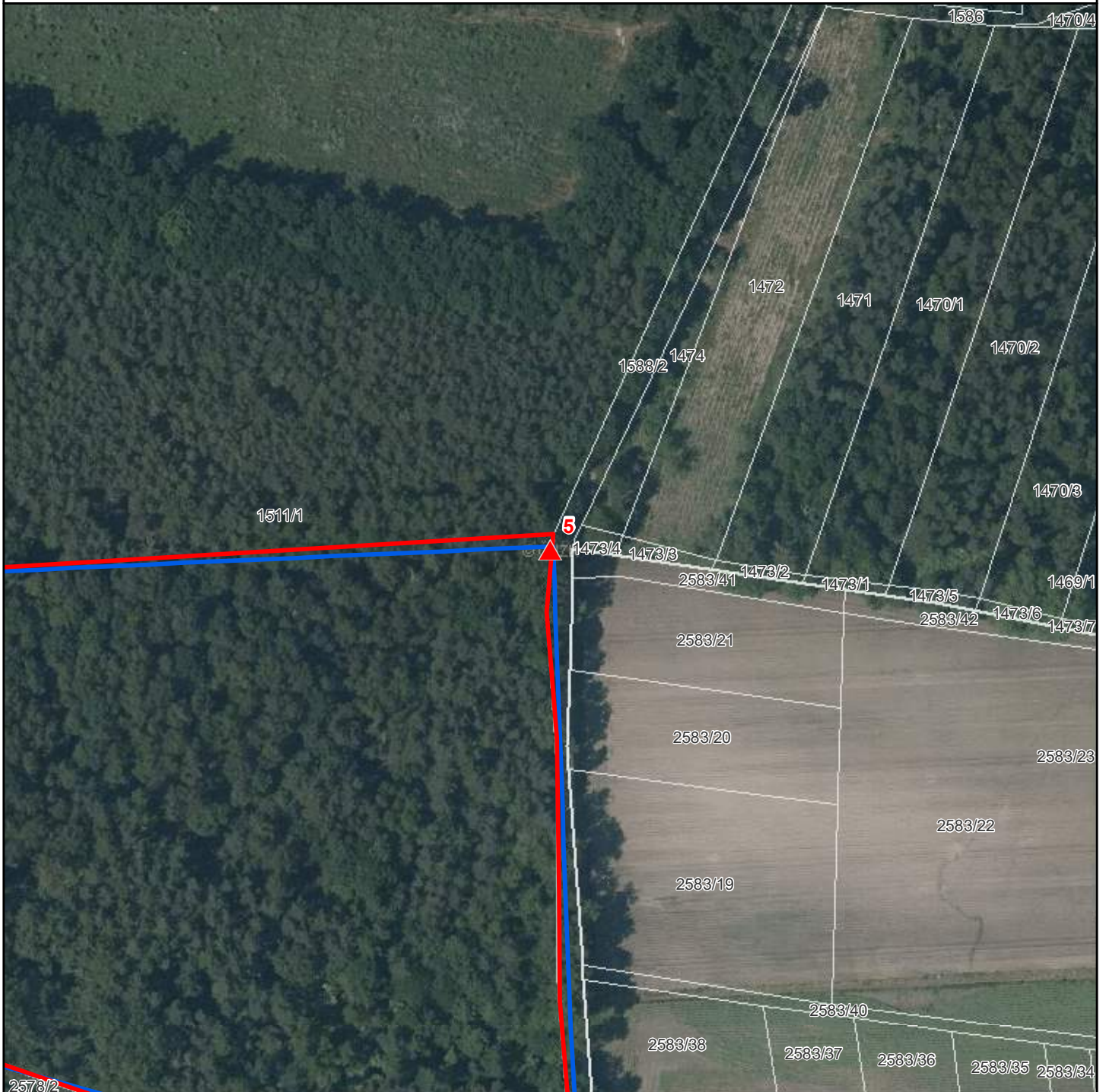
Evr. významná lokalita: Kersko
Číslo stojanu: 4
Typ tabulky: MSZ,PP,EVL
Katastrální území: Hradištko u Sadské
Parcelní číslo: 1511/1
Souřadnice X: 1040562,58
Souřadnice Y: 705433,11

0 20 40 60 80 100 m

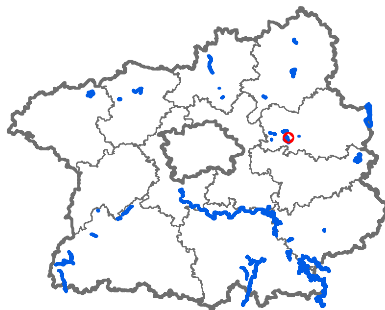


Mapa umístění stojanů

EVL Kersko, stojan č. 5



- ▲ Stojany s tabulkami - EVL
- ▲ Stojany s tabulkami - PP-EVL
- ▲ Stojany s tabulkami - PR-EVL
- ▲ Stojany s tabulkami - SCHÚ-EVL
- Národní přírodní památky
- Národní přírodní rezervace
- Přírodní památky
- Přírodní rezervace
- Ochranná pásma
- Smluvně chráněná území
- Evropsky významné lokality
- Chráněné krajinné oblasti
- Hranice katastrálních území
- Hranice pozemků KN

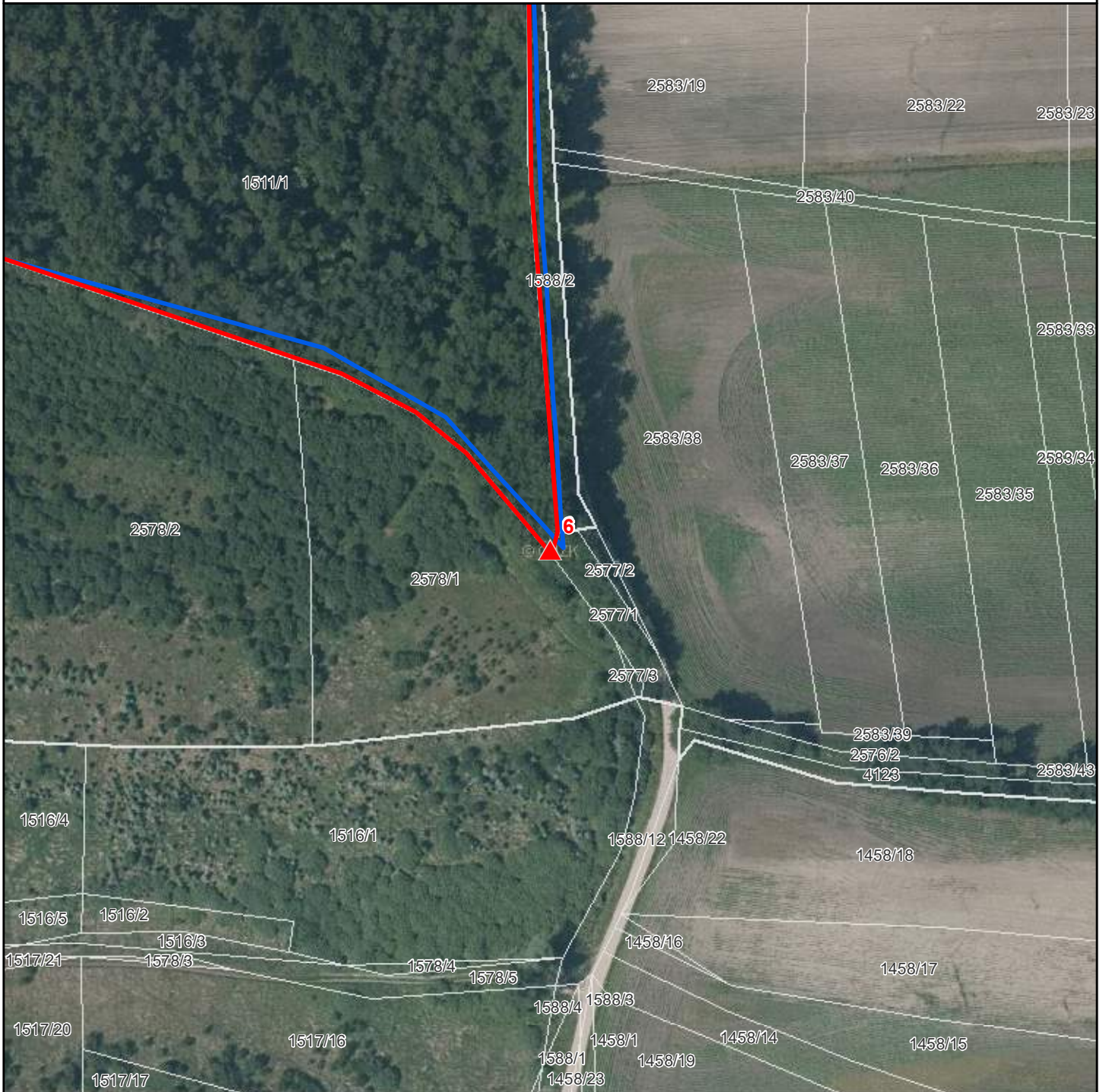






Evr. významná lokalita: Kersko
Číslo stojanu: 5
Typ tabulky: MSZ, PP, EVL
Katastrální území: Hradištko u Sadské
Parcelní číslo: 1511/1
Souřadnice X: 1040676,37
Souřadnice Y: 705023,84

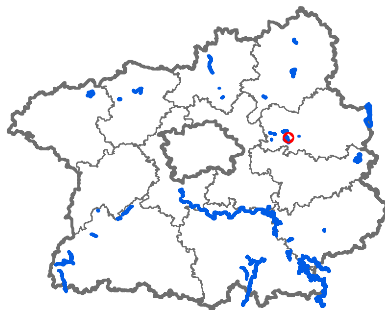
0 20 40 60 80 100 m

Mapa umístění stojanů

EVL Kersko, stojan č. 6




-  Stojany s tabulkami - EVL
-  Stojany s tabulkami - PP-EVL
-  Stojany s tabulkami - PR-EVL
-  Stojany s tabulkami - SCHÚ-EVL
-  Národní přírodní památky
-  Národní přírodní rezervace
-  Přírodní památky
-  Přírodní rezervace
-  Ochranná pásma
-  Smluvně chráněná území
-  Evropsky významné lokality
-  Chráněné krajinné oblasti
-  Hranice katastrálních území
-  Hranice pozemků KN



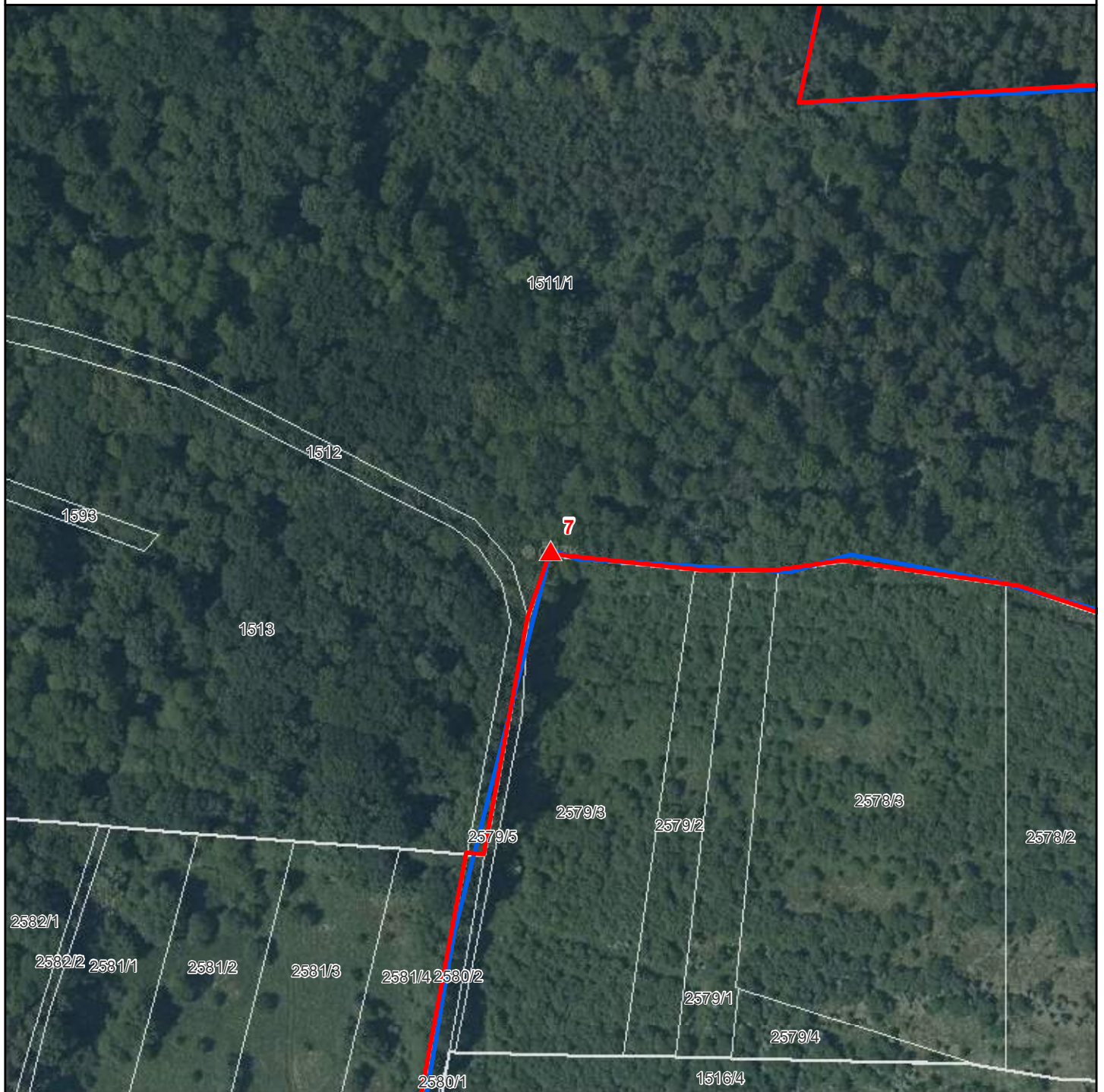
Evr. významná lokalita: Kersko
Číslo stojanu: 6
Typ tabulky: MSZ,PP,EVL
Katastrální území: Hradištko u Sadské
Parcelní číslo: 1511/1
Souřadnice X: 1040889,37
Souřadnice Y: 705016,27

0 20 40 60 80 100 m

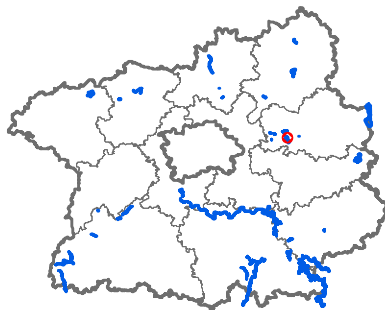


Mapa umístění stojanů

EVL Kersko, stojan č. 7




-  Stojany s tabulkami - EVL
-  Stojany s tabulkami - PP-EVL
-  Stojany s tabulkami - PR-EVL
-  Stojany s tabulkami - SCHÚ-EVL
-  Národní přírodní památky
-  Národní přírodní rezervace
-  Přírodní památky
-  Přírodní rezervace
-  Ochranná pásma
-  Smluvně chráněná území
-  Evropsky významné lokality
-  Chráněné krajinné oblasti
-  Hranice katastrálních území
-  Hranice pozemků KN



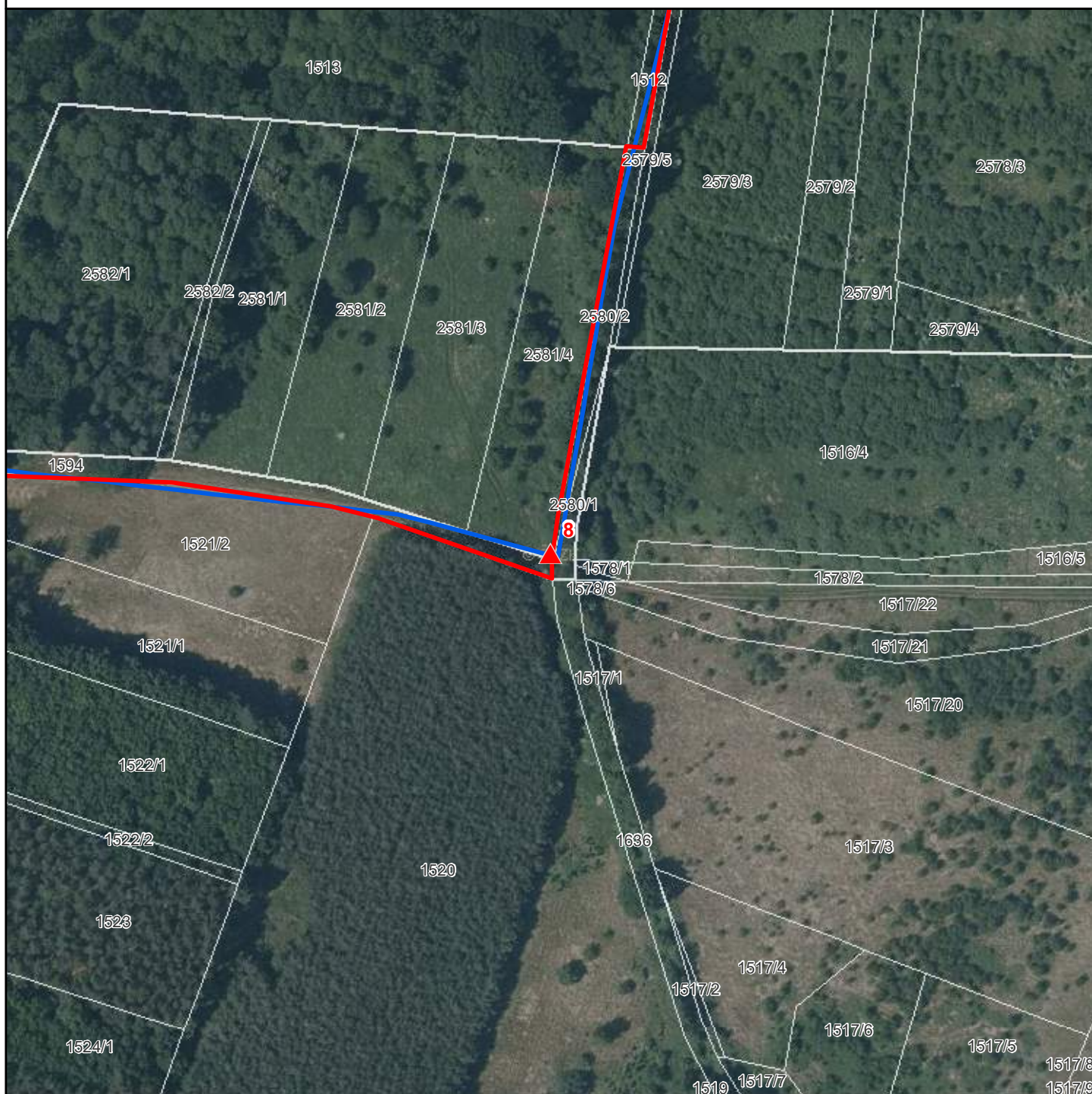
Evr. významná lokalita: Kersko
Číslo stojanu: 7
Typ tabulky: MSZ,PP,EVL
Katastrální území: Hradištko u Sadské
Parcelní číslo: 1511/1
Souřadnice X: 1040801,56
Souřadnice Y: 705288,71

0 20 40 60 80 100 m

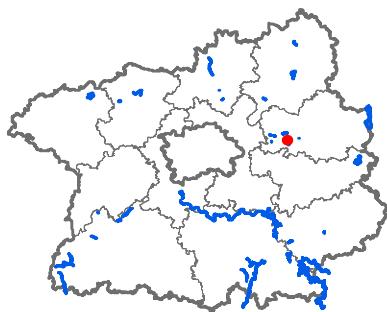


Mapa umístění stojanů

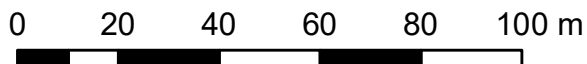
EVL Kersko, stojan č. 8



- ▲ Stojany s tabulkami - EVL
- ▲ Stojany s tabulkami - PP-EVL
- ▲ Stojany s tabulkami - PR-EVL
- ▲ Stojany s tabulkami - SCHÚ-EVL
- Národní přírodní památky
- Národní přírodní rezervace
- Přírodní památky
- Přírodní rezervace
- Ochranná pásma
- Smluvně chráněná území
- Evropsky významné lokality
- Chráněné krajinné oblasti
- Hranice katastrálních území
- Hranice pozemků KN

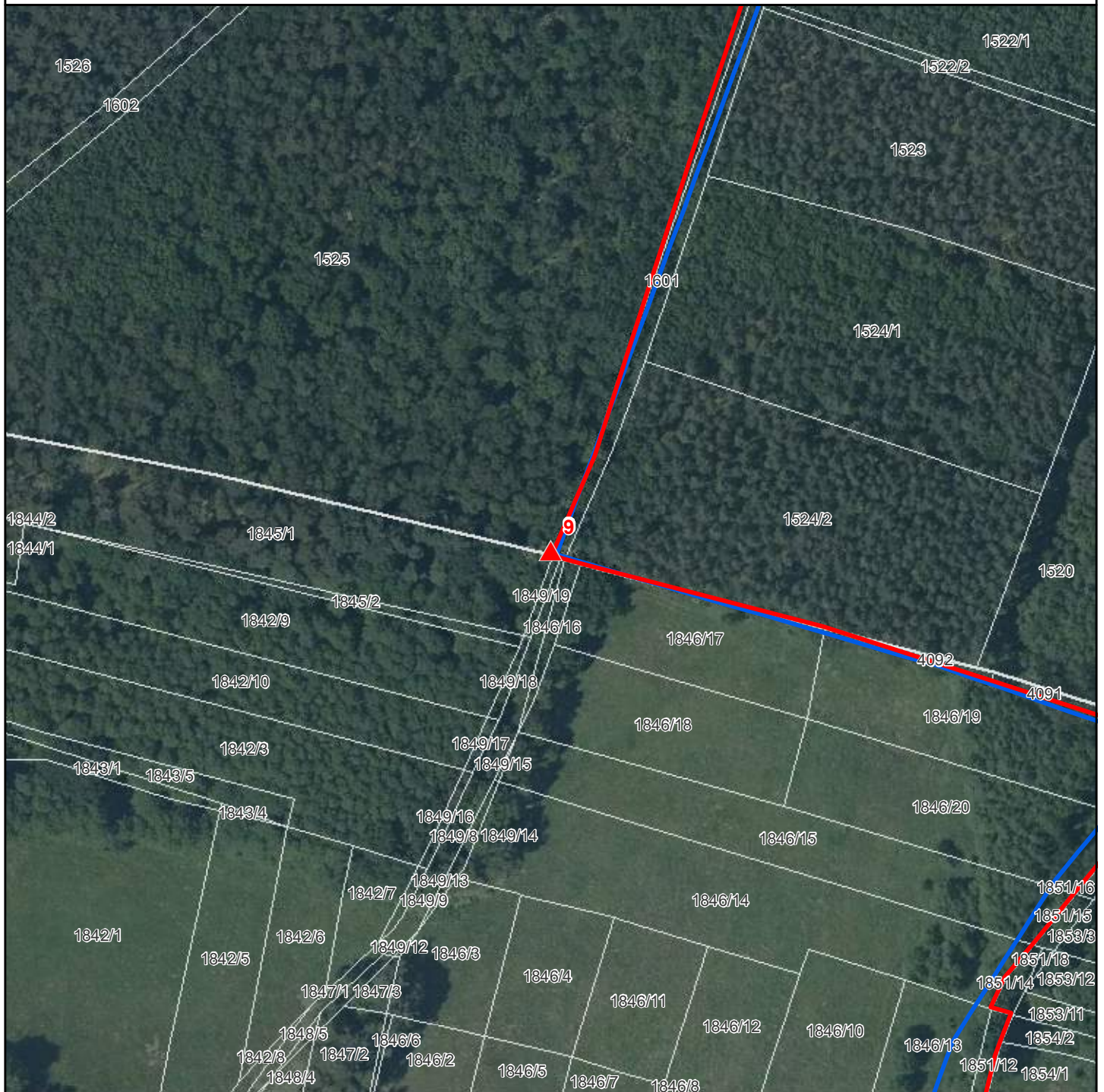


Evr. významná lokalita: Kersko
Číslo stojanu: 8
Typ tabulky: MSZ,PP,EVL
Katastrální území: Sadská
Parcelní číslo: 2581/4
Souřadnice X: 1040987,02
Souřadnice Y: 705330,6

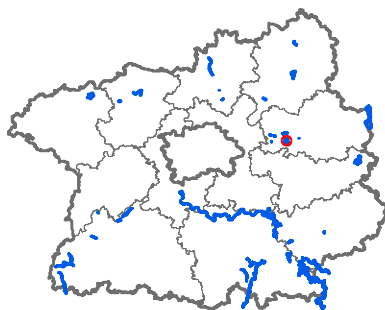


Mapa umístění stojanů

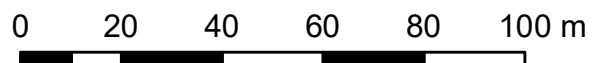
EVL Kersko, stojan č. 9



- ▲ Stojany s tabulkami - EVL
- ▲ Stojany s tabulkami - PP-EVL
- ▲ Stojany s tabulkami - PR-EVL
- ▲ Stojany s tabulkami - SCHÚ-EVL
- Národní přírodní památky
- Národní přírodní rezervace
- Přírodní památky
- Přírodní rezervace
- Ochranná pásma
- Smluvně chráněná území
- Evropsky významné lokality
- Chráněné krajinné oblasti
- Hranice katastrálních území
- Hranice pozemků KN

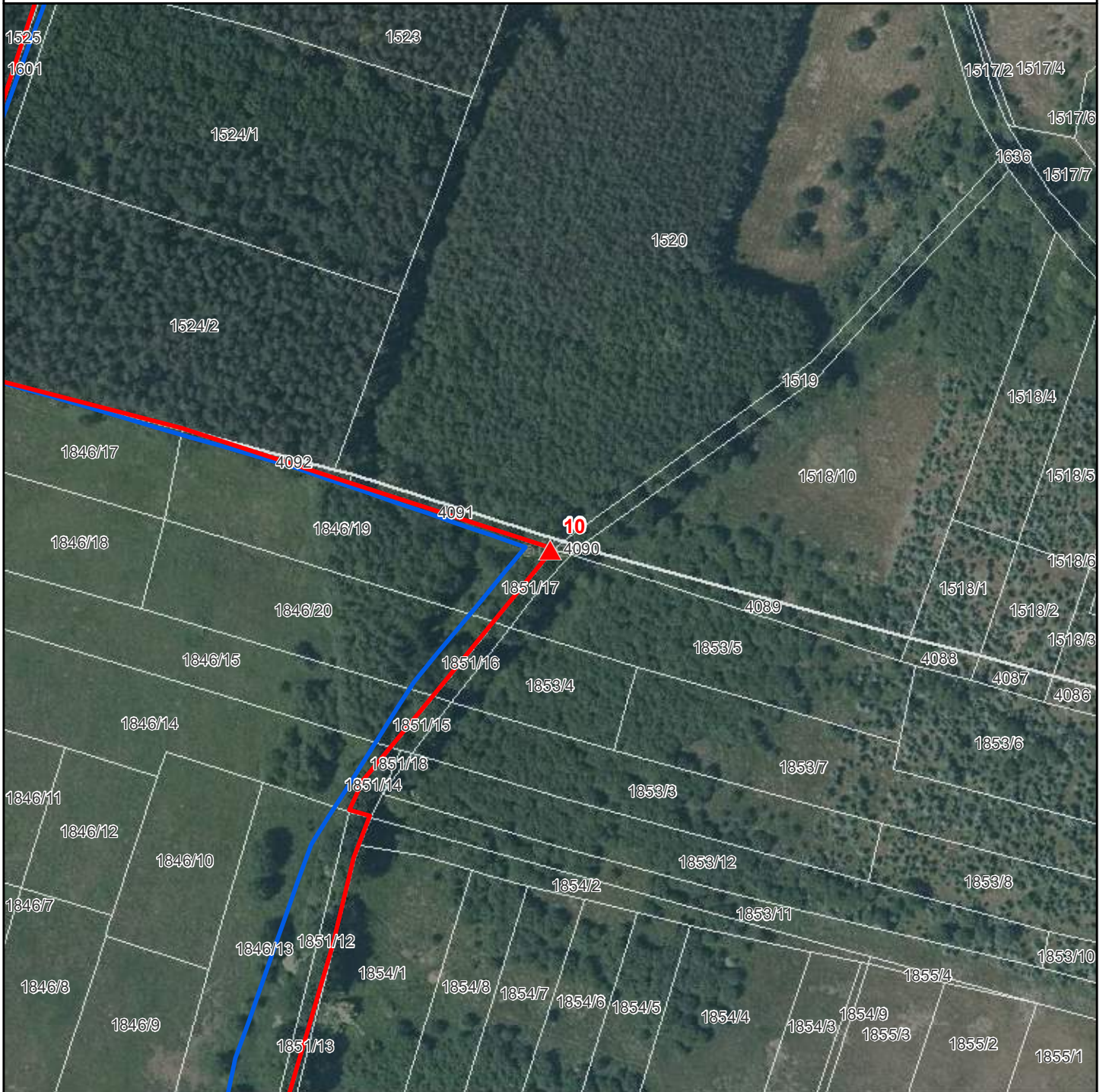


Evr. významná lokalita: Kersko
Číslo stojanu: 9
Typ tabulky: MSZ, PP, EVL
Katastrální území: Hradištka u Sadské
Parcelní číslo: 1525
Souřadnice X: 1041178,19
Souřadnice Y: 705573,2

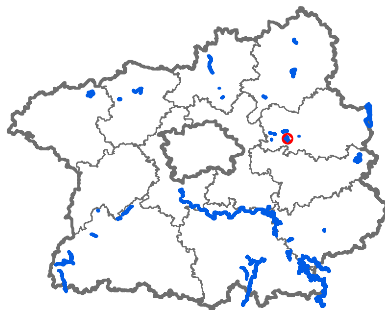


Mapa umístění stojanů

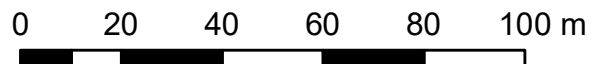
EVL Kersko, stojan č. 10



- ▲ Stojany s tabulkami - EVL
- ▲ Stojany s tabulkami - PP-EVL
- ▲ Stojany s tabulkami - PR-EVL
- ▲ Stojany s tabulkami - SCHÜ-EVL
- Národní přírodní památky
- Národní přírodní rezervace
- Přírodní památky
- Přírodní rezervace
- Ochranná pásma
- Smluvně chráněná území
- Evropsky významné lokality
- Chráněné krajinné oblasti
- Hranice katastrálních území
- Hranice pozemků KN



Evr. významná lokalita: Kersko
Číslo stojanu: 10
Typ tabulky: MSZ, PP, EVL
Katastrální území: Sadská
Parcelní číslo: 1846/19
Souřadnice X: 1041229,7
Souřadnice Y: 705405,93

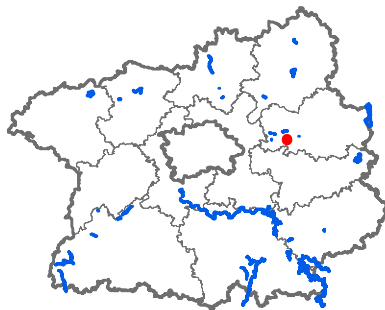


Mapa umístění stojanů

EVL Kersko, stojan č. 11



- ▲ Stojany s tabulkami - EVL
- ▲ Stojany s tabulkami - PP-EVL
- ▲ Stojany s tabulkami - PR-EVL
- ▲ Stojany s tabulkami - SCHÜ-EVL
- Národní přírodní památky
- Národní přírodní rezervace
- Přírodní památky
- Přírodní rezervace
- Ochranná pásma
- Smluvně chráněná území
- Evropsky významné lokality
- Chráněné krajinné oblasti
- Hranice katastrálních území
- Hranice pozemků KN

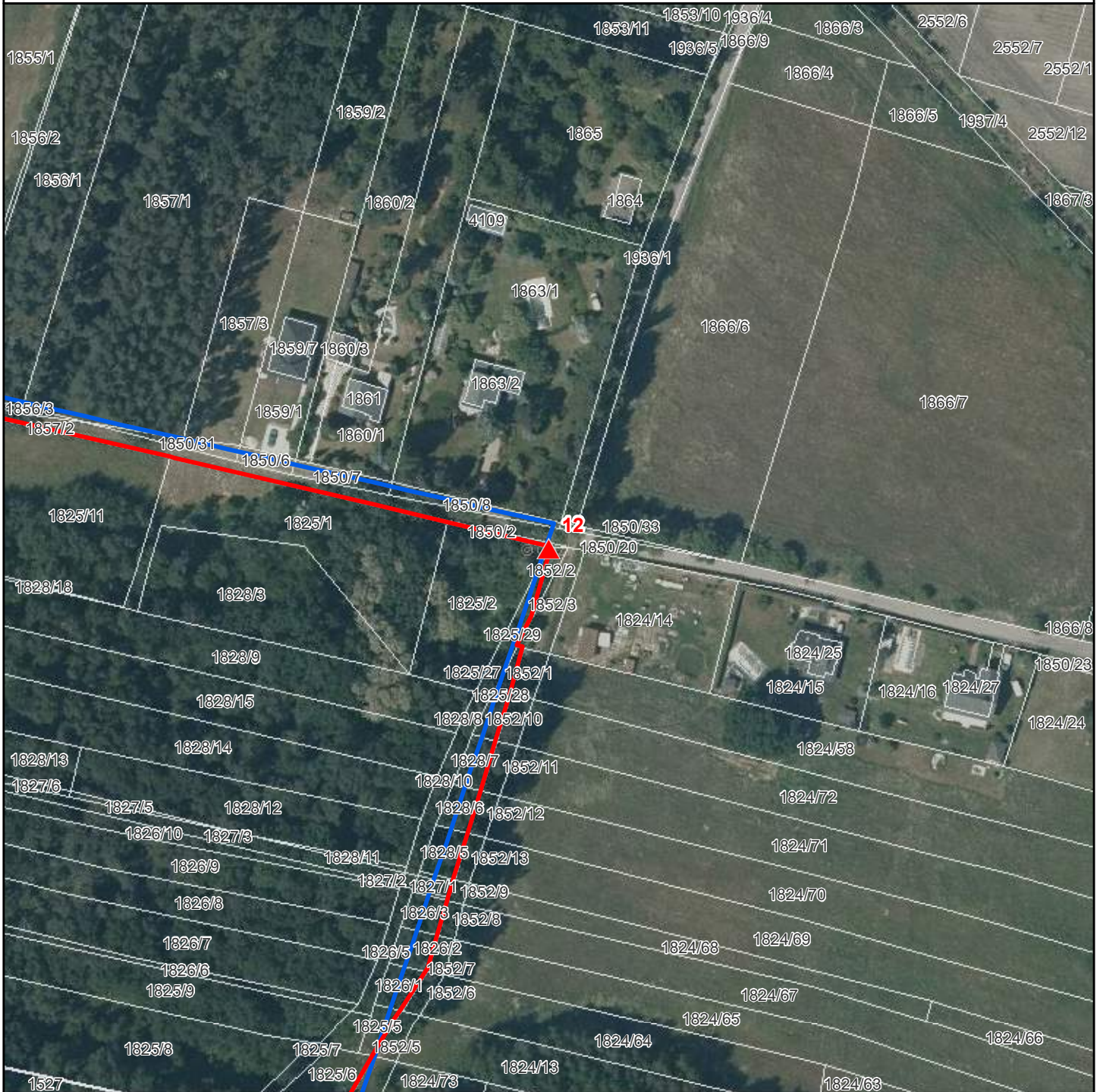


Evr. významná lokalita: Kersko
Číslo stojanu: 11
Typ tabulky: MSZ,PP,EVL
Katastrální území: Sadská
Parcelní číslo: 1851/12
Souřadnice X: 1041417,77
Souřadnice Y: 705488,48

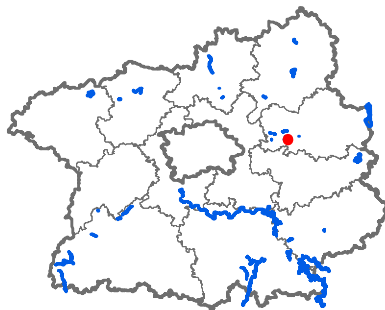
0 20 40 60 80 100 m

Mapa umístění stojanů

EVL Kersko, stojan č. 12



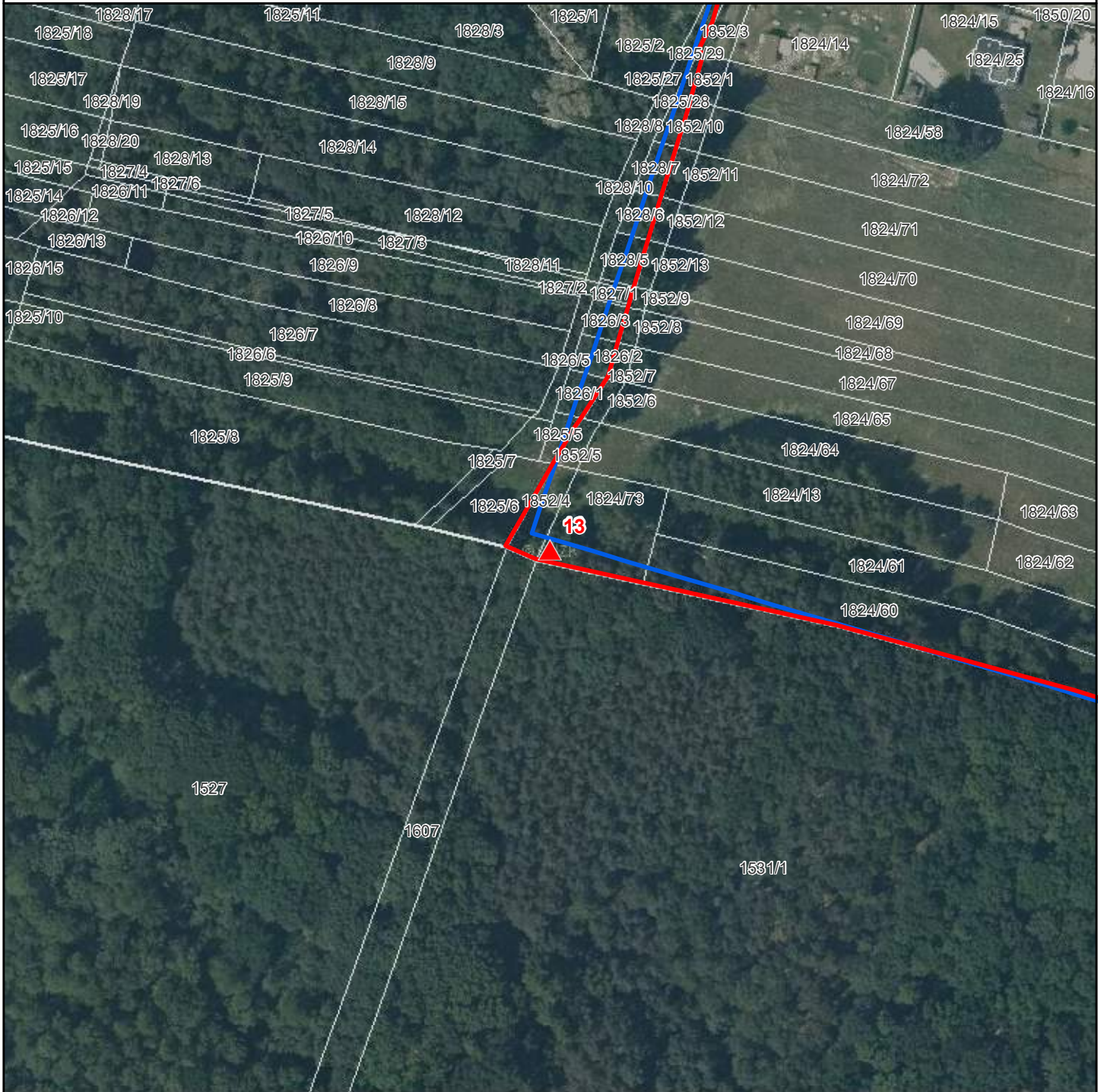
- ▲ Stojany s tabulkami - EVL
- ▲ Stojany s tabulkami - PP-EVL
- ▲ Stojany s tabulkami - PR-EVL
- ▲ Stojany s tabulkami - SCHÜ-EVL
- Národní přírodní památky
- Národní přírodní rezervace
- Přírodní památky
- Přírodní rezervace
- Ochranná pásma
- Smluvně chráněná území
- Evropsky významné lokality
- Chráněné krajinné oblasti
- Hranice katastrálních území
- Hranice pozemků KN



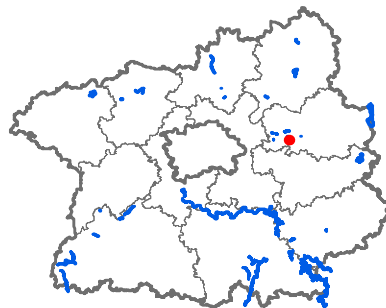
Evr. významná lokalita: Kersko
Číslo stojanu: 12
Typ tabulky: MSZ, PP, EVL
Katastrální území: Sadská
Parcelní číslo: 1825/29
Souřadnice X: 1041526,11
Souřadnice Y: 705132,37

0 20 40 60 80 100 m

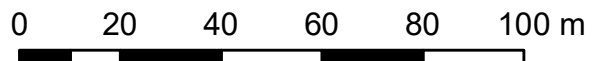
Mapa umístění stojanů EVL Kersko, stojan č. 13



- ▲ Stojany s tabulkami - EVL
- ▲ Stojany s tabulkami - PP-EVL
- ▲ Stojany s tabulkami - PR-EVL
- ▲ Stojany s tabulkami - SCHÚ-EVL
- Národní přírodní památky
- Národní přírodní rezervace
- Přírodní památky
- Přírodní rezervace
- Ochranná pásma
- Smluvně chráněná území
- Evropsky významné lokality
- Chráněné krajinné oblasti
- Hranice katastrálních území
- Hranice pozemků KN

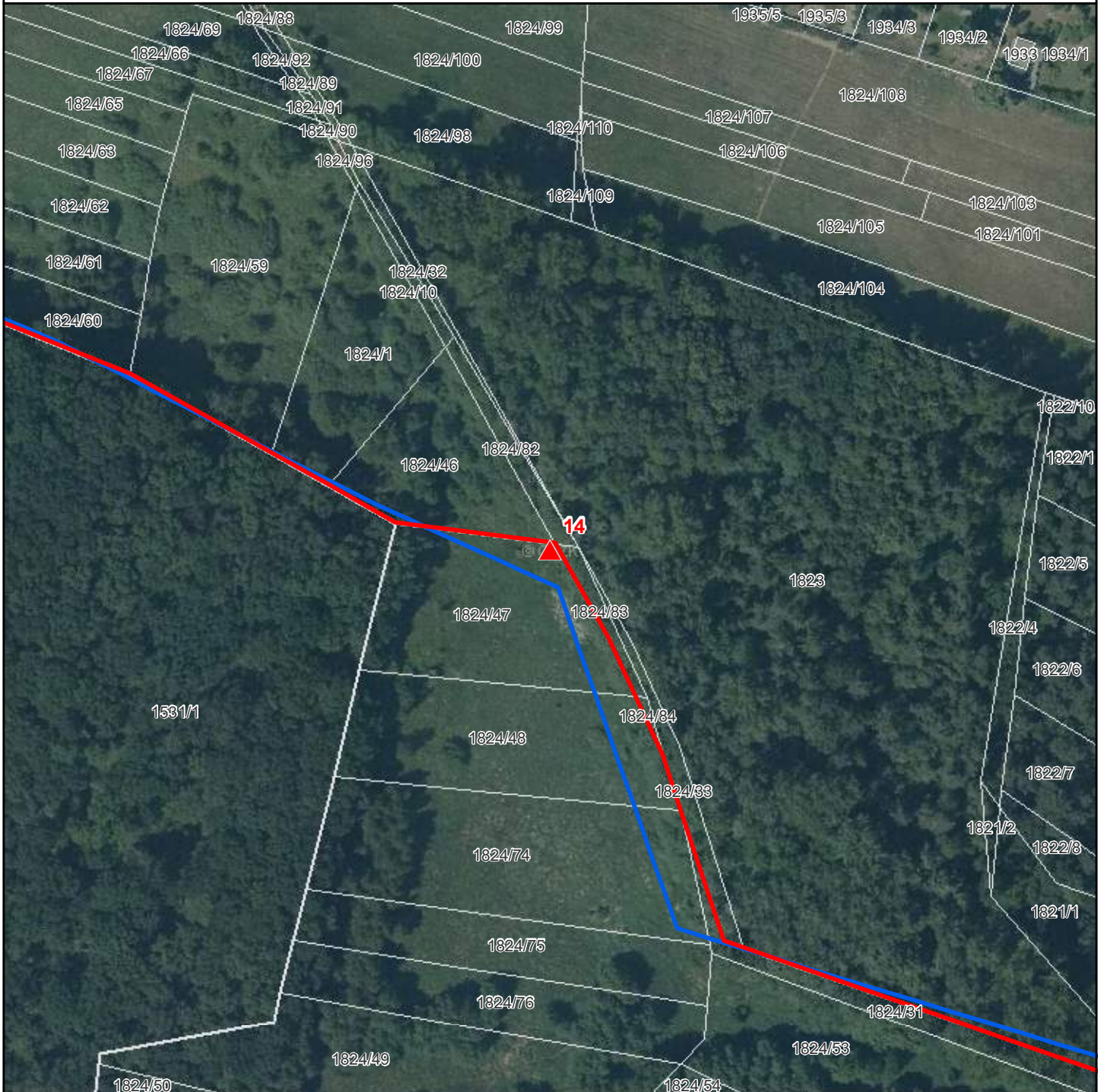


Evr. významná lokalita: Kersko
Číslo stojanu: 13
Typ tabulky: MSZ, PP, EVL
Katastrální území: Sadská
Parcelní číslo: 1824/73
Souřadnice X: 1041681,24
Souřadnice Y: 705179,2

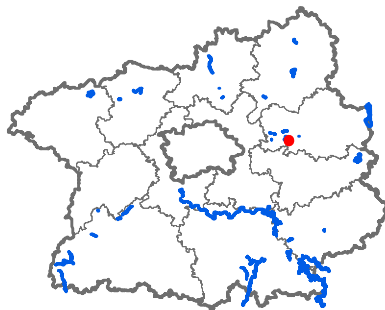


Mapa umístění stojanů

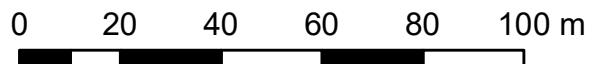
EVL Kersko, stojan č. 14



- ▲ Stojany s tabulkami - EVL
- ▲ Stojany s tabulkami - PP-EVL
- ▲ Stojany s tabulkami - PR-EVL
- ▲ Stojany s tabulkami - SCHÚ-EVL
- Národní přírodní památky
- Národní přírodní rezervace
- Přírodní památky
- Přírodní rezervace
- Ochranná pásma
- Smluvně chráněná území
- Evropsky významné lokality
- Chráněné krajinné oblasti
- Hranice katastrálních území
- Hranice pozemků KN

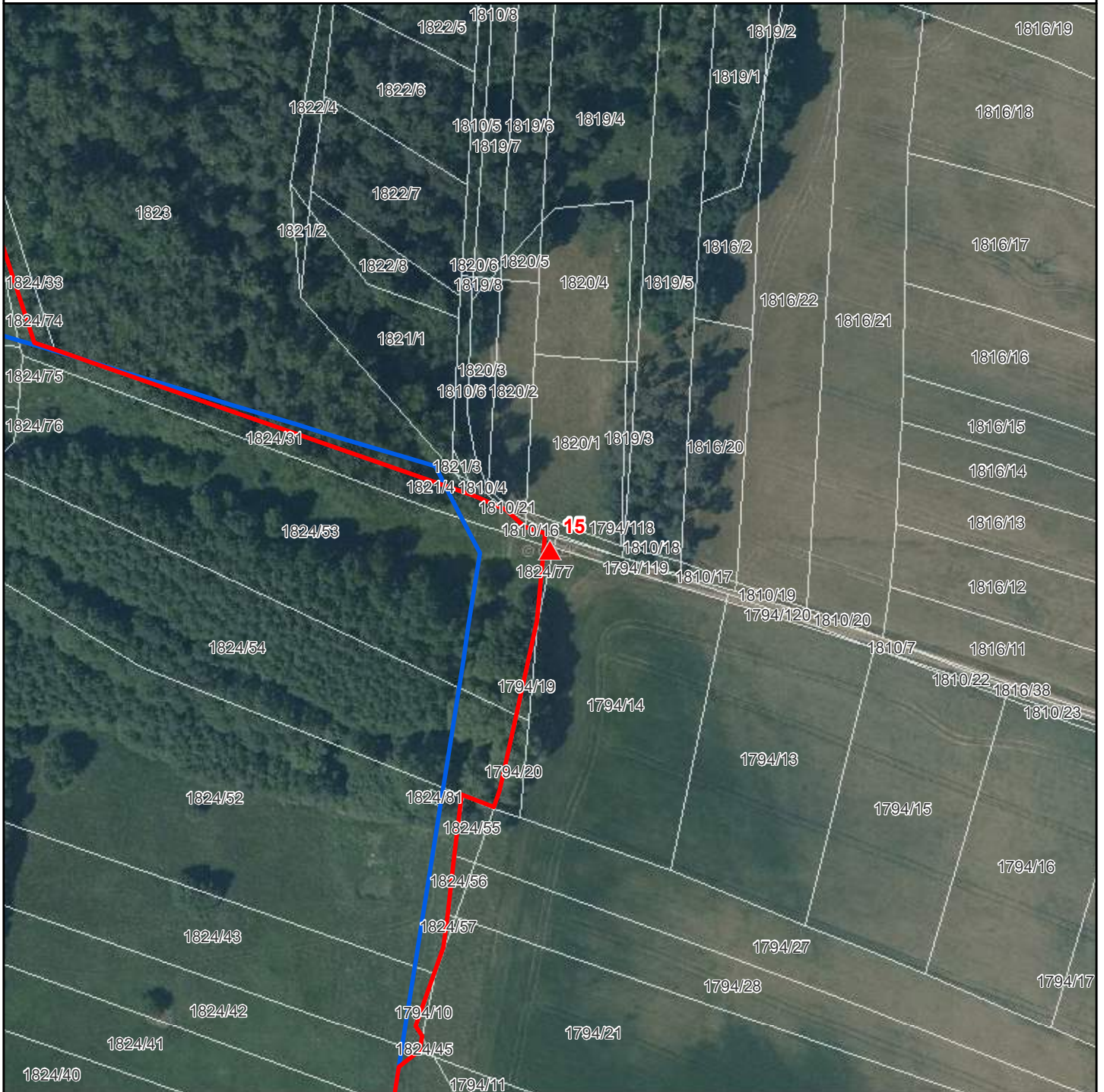


Evr. významná lokalita: Kersko
Číslo stojanu: 14
Typ tabulky: MSZ, PP, EVL
Katastrální území: Sadská
Parcelní číslo: 1824/47
Souřadnice X: 1041841,74
Souřadnice Y: 704733,95

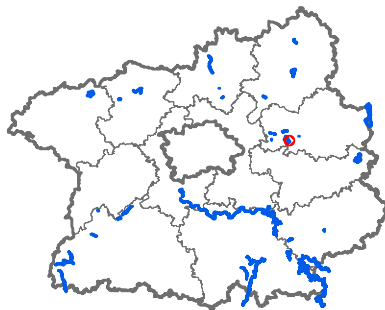


Mapa umístění stojanů

EVL Kersko, stojan č. 15



- ▲ Stojany s tabulkami - EVL
- ▲ Stojany s tabulkami - PP-EVL
- ▲ Stojany s tabulkami - PR-EVL
- ▲ Stojany s tabulkami - SCHÜ-EVL
- Národní přírodní památky
- Národní přírodní rezervace
- Přírodní památky
- Přírodní rezervace
- Ochranná pásma
- Smluvně chráněná území
- Evropsky významné lokality
- Chráněné krajinné oblasti
- Hranice katastrálních území
- Hranice pozemků KN



Evr. významná lokalita: Kersko
Číslo stojanu: 15
Typ tabulky: MSZ, PP, EVL
Katastrální území: Sadská
Parcelní číslo: 1824/77
Souřadnice X: 1041997,73
Souřadnice Y: 704554,22

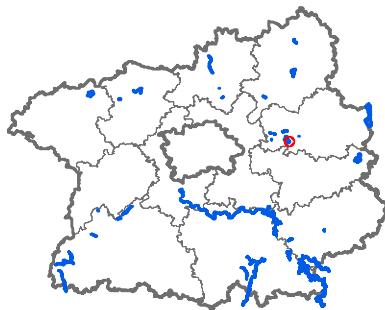
0 20 40 60 80 100 m

Mapa umístění stojanů

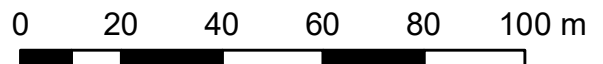
EVL Kersko, stojan č. 16



- ▲ Stojany s tabulkami - EVL
- ▲ Stojany s tabulkami - PP-EVL
- ▲ Stojany s tabulkami - PR-EVL
- ▲ Stojany s tabulkami - SCHÚ-EVL
- Národní přírodní památky
- Národní přírodní rezervace
- Přírodní památky
- Přírodní rezervace
- Ochranná pásma
- Smluvně chráněná území
- Evropsky významné lokality
- Chráněné krajinné oblasti
- Hranice katastrálních území
- Hranice pozemků KN

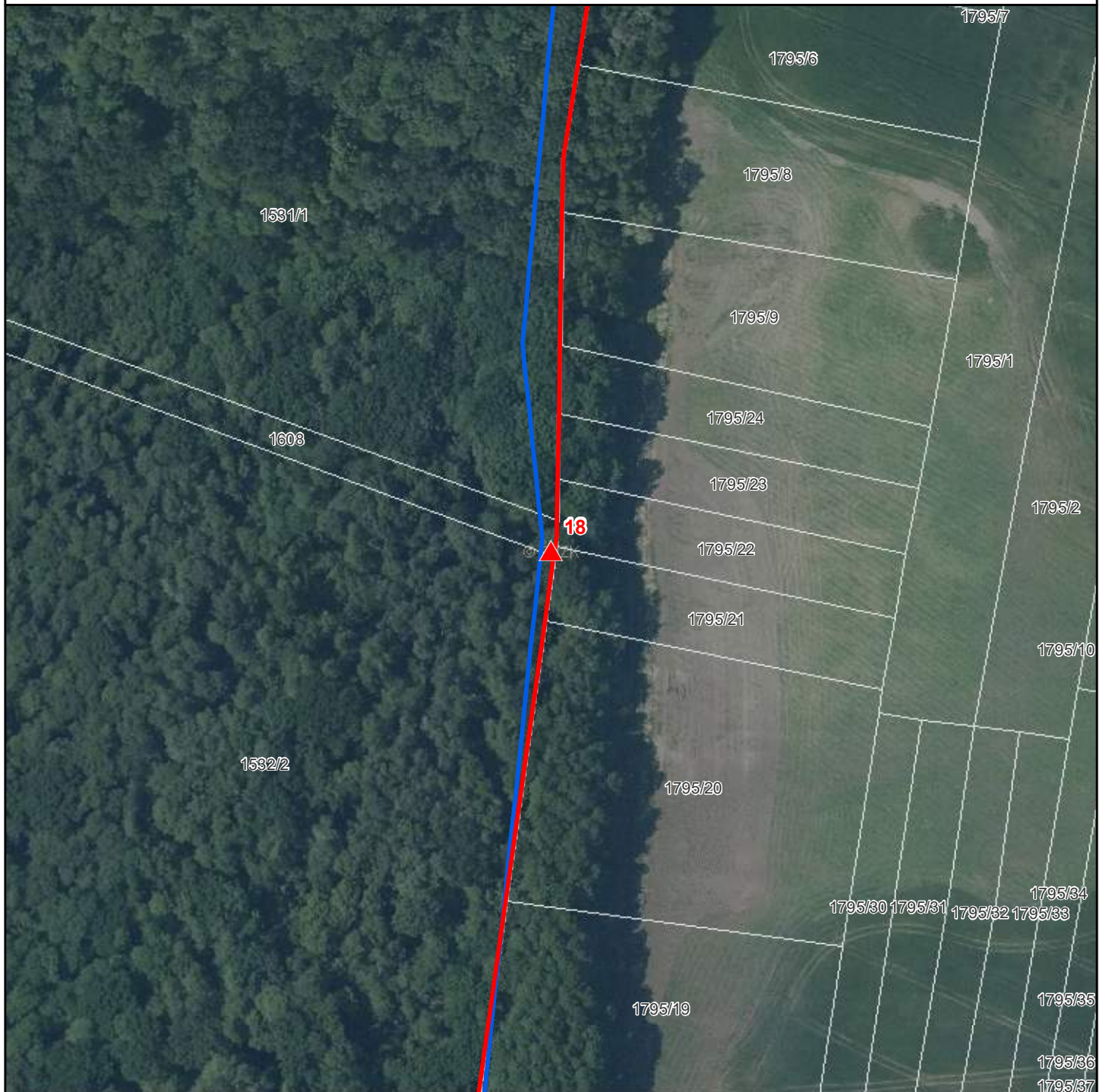


Evr. významná lokalita: Kersko
Číslo stojanu: 16
Typ tabulky: MSZ, PP, EVL
Katastrální území: Sadská
Parcelní číslo: 1824/37
Souřadnice X: 1042251,79
Souřadnice Y: 704574,1

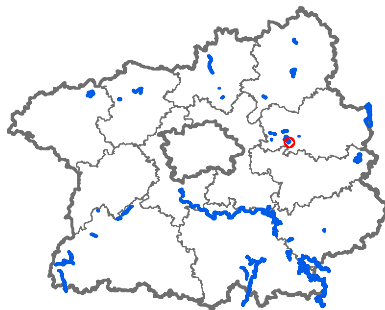


Mapa umístění stojanů

EVL Kersko, stojan č. 18




-  Stojany s tabulkami - EVL
-  Stojany s tabulkami - PP-EVL
-  Stojany s tabulkami - PR-EVL
-  Stojany s tabulkami - SCHÚ-EVL
-  Národní přírodní památky
-  Národní přírodní rezervace
-  Přírodní památky
-  Přírodní rezervace
-  Ochranná pásma
-  Smluvně chráněná území
-  Evropsky významné lokality
-  Chráněné krajinné oblasti
-  Hranice katastrálních území
-  Hranice pozemků KN



Evr. významná lokalita: Kersko
Číslo stojanu: 18
Typ tabulky: MSZ,PP,EVL
Katastrální území: Hradištko u Sadské
Parcelní číslo: 1608
Souřadnice X: 1042546,15
Souřadnice Y: 704521,69



0 20 40 60 80 100 m

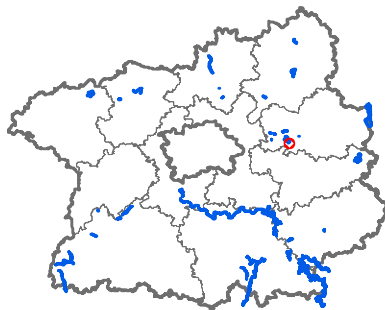


Mapa umístění stojanů

EVL Kersko, stojan č. 19



-  Stojany s tabulkami - EVL
-  Stojany s tabulkami - PP-EVL
-  Stojany s tabulkami - PR-EVL
-  Stojany s tabulkami - SCHÚ-EVL
-  Národní přírodní památky
-  Národní přírodní rezervace
-  Přírodní památky
-  Přírodní rezervace
-  Ochranná pásma
-  Smluvně chráněná území
-  Evropsky významné lokality
-  Chráněné krajinné oblasti
-  Hranice katastrálních území
-  Hranice pozemků KN

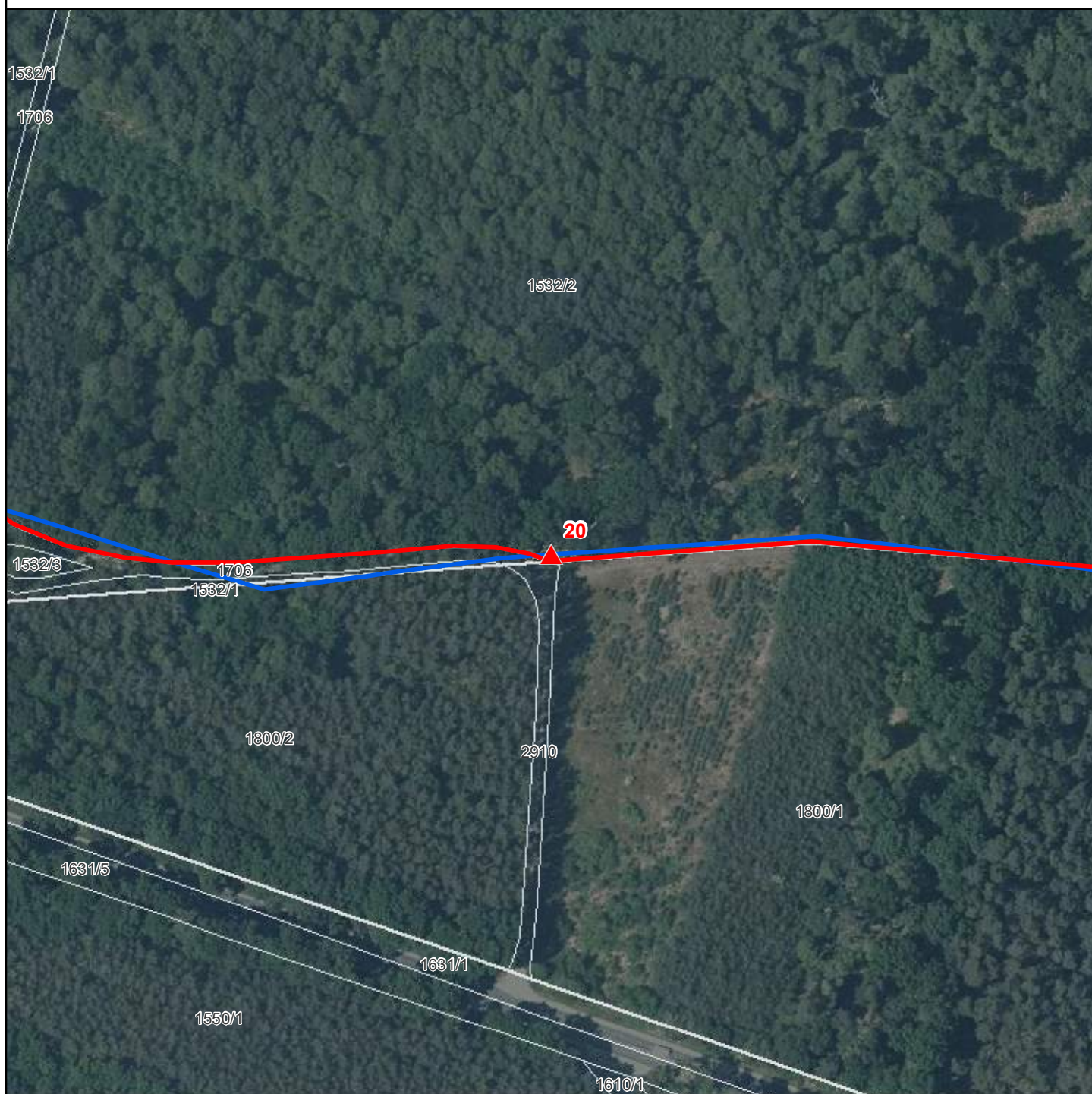


Evr. význ. lokalita: Kersko
Číslo stojanu: 19
Typ tabulky: MSZ,PP,EVL
Katastrální území: Hradištko u Sadské
Parcelní číslo: 1532/2
Souřadnice X: 1042989,65
Souřadnice Y: 704555,84

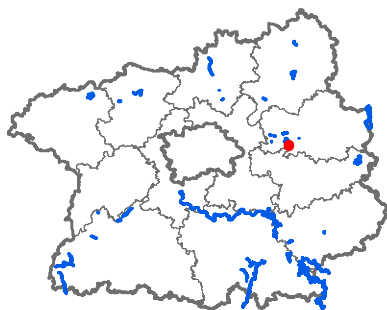
0 20 40 60 80 100 m

Mapa umístění stojanů

EVL Kersko, stojan č. 20



- ▲ Stojany s tabulkami - EVL
- ▲ Stojany s tabulkami - PP-EVL
- ▲ Stojany s tabulkami - PR-EVL
- ▲ Stojany s tabulkami - SCHÚ-EVL
- Národní přírodní památky
- Národní přírodní rezervace
- Přírodní památky
- Přírodní rezervace
- Ochranná pásma
- Smluvně chráněná území
- Evropsky významné lokality
- Chráněné krajinné oblasti
- Hranice katastrálních území
- Hranice pozemků KN

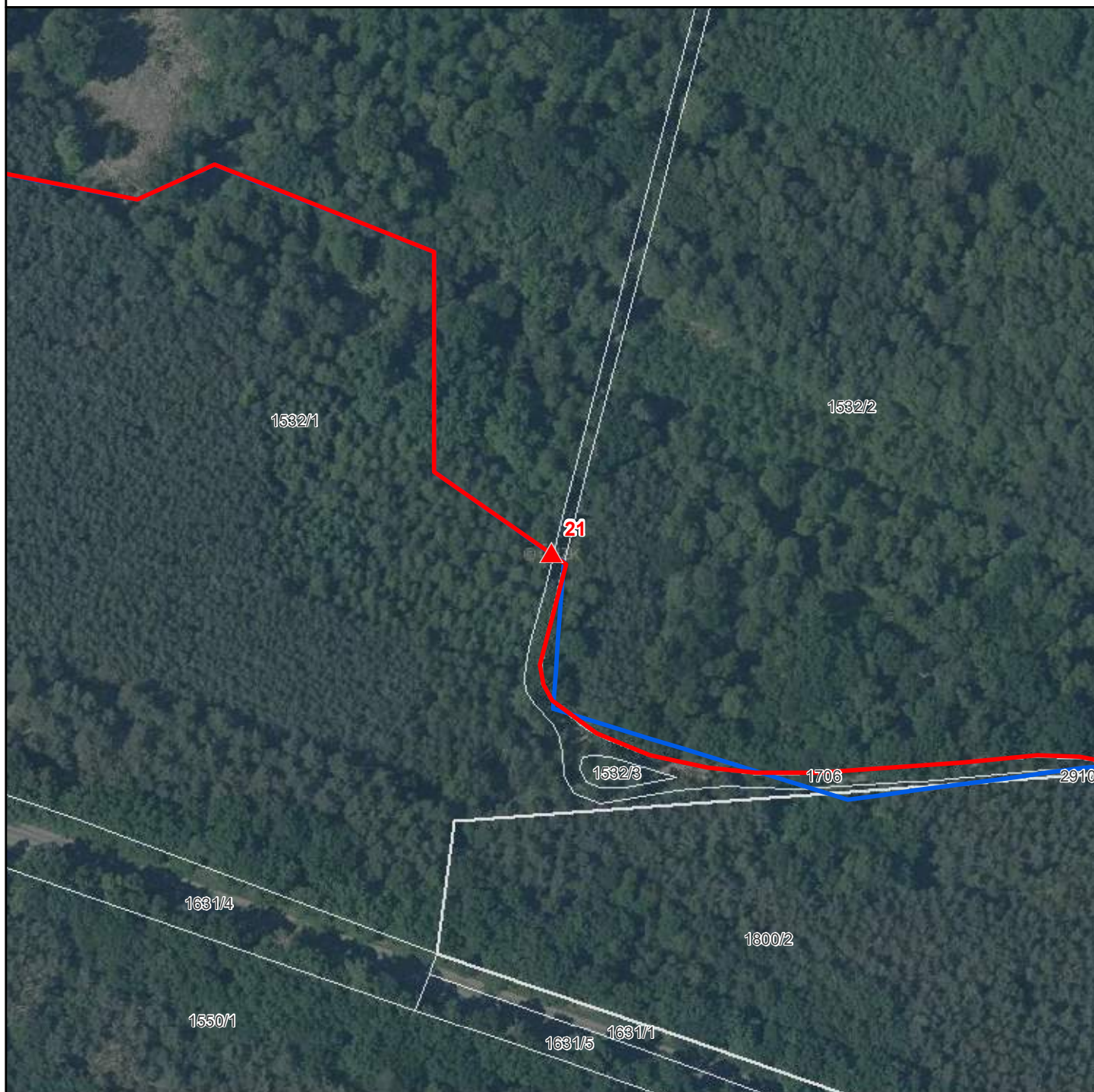






Evr. významná lokalita: Kersko
Číslo stojanu: 20
Typ tabulky: MSZ,PP,EVL
Katastrální území: Hradištko u Sadské
Parcelní číslo: 1532/2
Souřadnice X: 1042986,3
Souřadnice Y: 704714,7











0 20 40 60 80 100 m

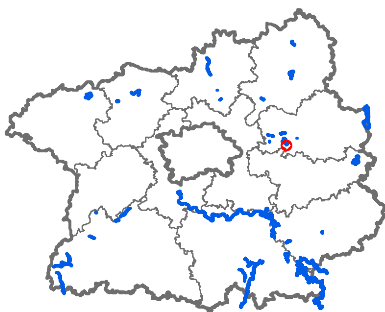
Mapa umístění stojanů

EVL Kersko, stojan č. 21




-  Stojany s tabulkami - EVL
-  Stojany s tabulkami - PP-EVL
-  Stojany s tabulkami - PR-EVL
-  Stojany s tabulkami - SCHÚ-EVL

-  Národní přírodní památky
-  Národní přírodní rezervace
-  Přírodní památky
-  Přírodní rezervace
-  Ochranná pásma
-  Smluvně chráněná území
-  Evropsky významné lokality
-  Chráněné krajinné oblasti
-  Hranice katastrálních území
-  Hranice pozemků KN



Evr. významná lokalita: Kersko
Číslo stojanu: 21
Typ tabulky: MSZ,PP,EVL
Katastrální území: Hradištko u Sadské
Parcelní číslo: 1532/1
Souřadnice X: 1042930,98
Souřadnice Y: 704867,09


0 20 40 60 80 100 m

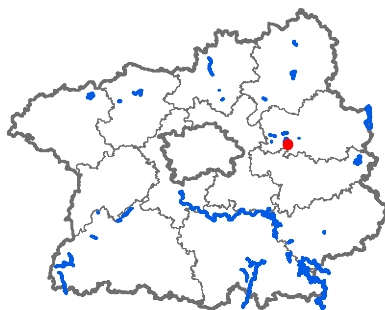


Mapa umístění stojanů

EVL Kersko, stojan č. 22




-  Stojany s tabulkami - EVL
-  Stojany s tabulkami - PP-EVL
-  Stojany s tabulkami - PR-EVL
-  Stojany s tabulkami - SCHÚ-EVL
-  Národní přírodní památky
-  Národní přírodní rezervace
-  Přírodní památky
-  Přírodní rezervace
-  Ochranná pásma
-  Smluvně chráněná území
-  Evropsky významné lokality
-  Chráněné krajinné oblasti
-  Hranice katastrálních území
-  Hranice pozemků KN



Evr. význ. lokalita: Kersko
Číslo stojanu: 22
Typ tabulky: MSZ,PP,EVL
Katastrální území: Hradištko u Sadské
Parcelní číslo: 1532/1
Souřadnice X: 1042702,51
Souřadnice Y: 705081,63






0 20 40 60 80 100 m

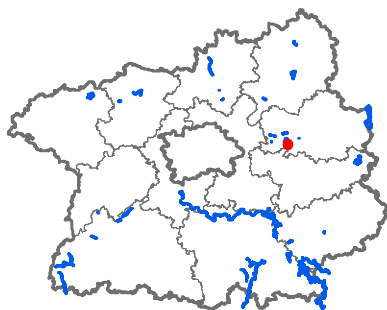


Mapa umístění stojanů

EVL Kersko, stojan č. 23




-  Stojany s tabulkami - EVL
-  Stojany s tabulkami - PP-EVL
-  Stojany s tabulkami - PR-EVL
-  Stojany s tabulkami - SCHÚ-EVL
-  Národní přírodní památky
-  Národní přírodní rezervace
-  Přírodní památky
-  Přírodní rezervace
-  Ochranná pásma
-  Smluvně chráněná území
-  Evropsky významné lokality
-  Chráněné krajinné oblasti
-  Hranice katastrálních území
-  Hranice pozemků KN



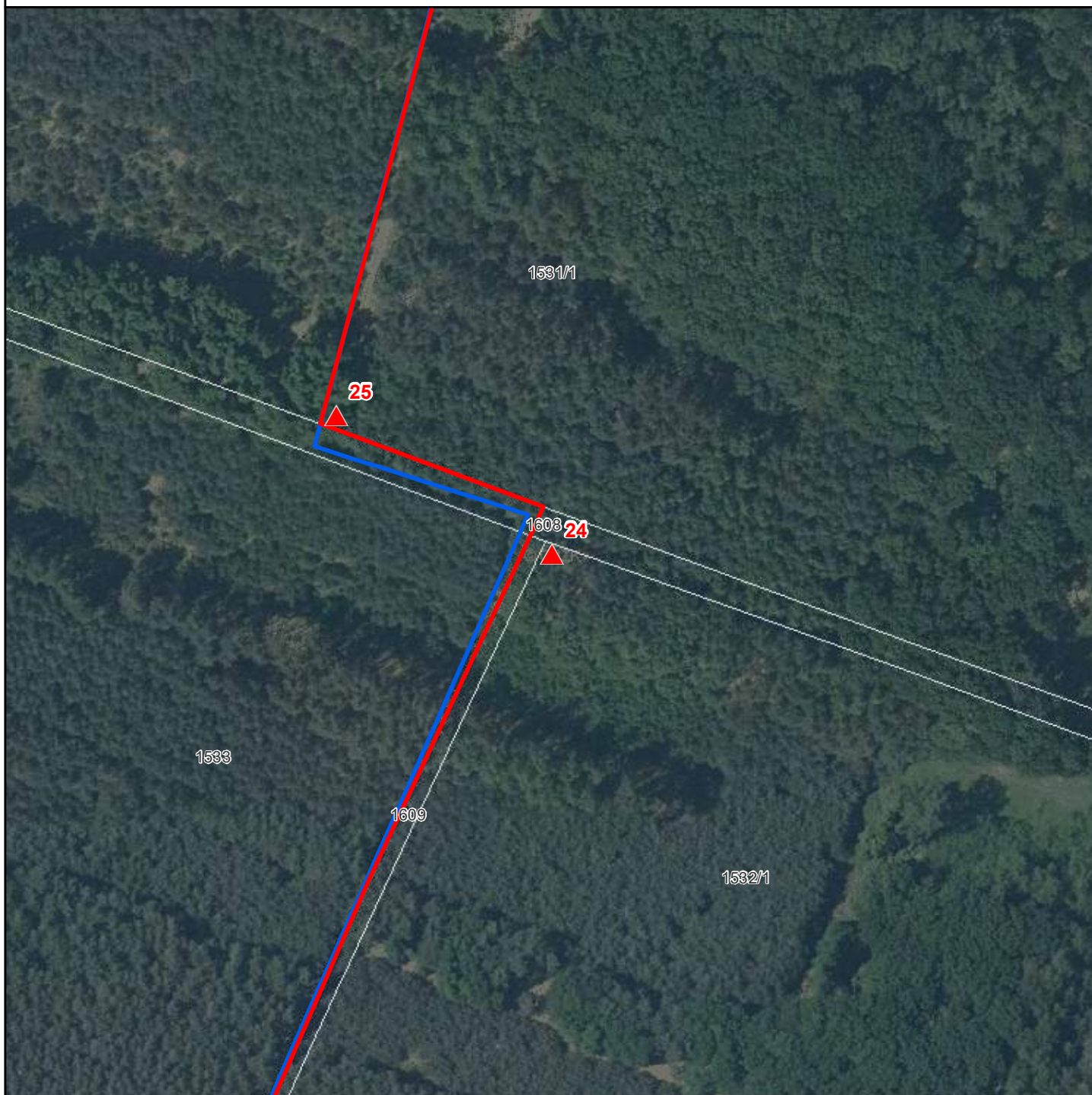
Evr. význ. lokalita: Kersko
Číslo stojanu: 23
Typ tabulky: MSZ,PP,EVL
Katastrální území: Hradištko u Sadské
Parcelní číslo: 1532/1
Souřadnice X: 1042656,87
Souřadnice Y: 705060,2


0 20 40 60 80 100 m

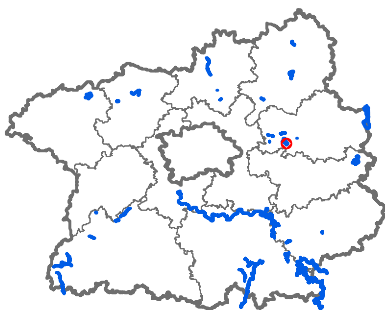


Mapa umístění stojanů

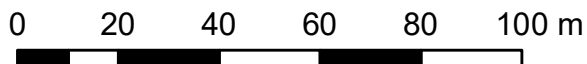
EVL Kersko, stojan č. 24



-  Stojany s tabulkami - EVL
-  Stojany s tabulkami - PP-EVL
-  Stojany s tabulkami - PR-EVL
-  Stojany s tabulkami - SCHÚ-EVL
-  Národní přírodní památky
-  Národní přírodní rezervace
-  Přírodní památky
-  Přírodní rezervace
-  Ochranná pásma
-  Smluvně chráněná území
-  Evropsky významné lokality
-  Chráněné krajinné oblasti
-  Hranice katastrálních území
-  Hranice pozemků KN

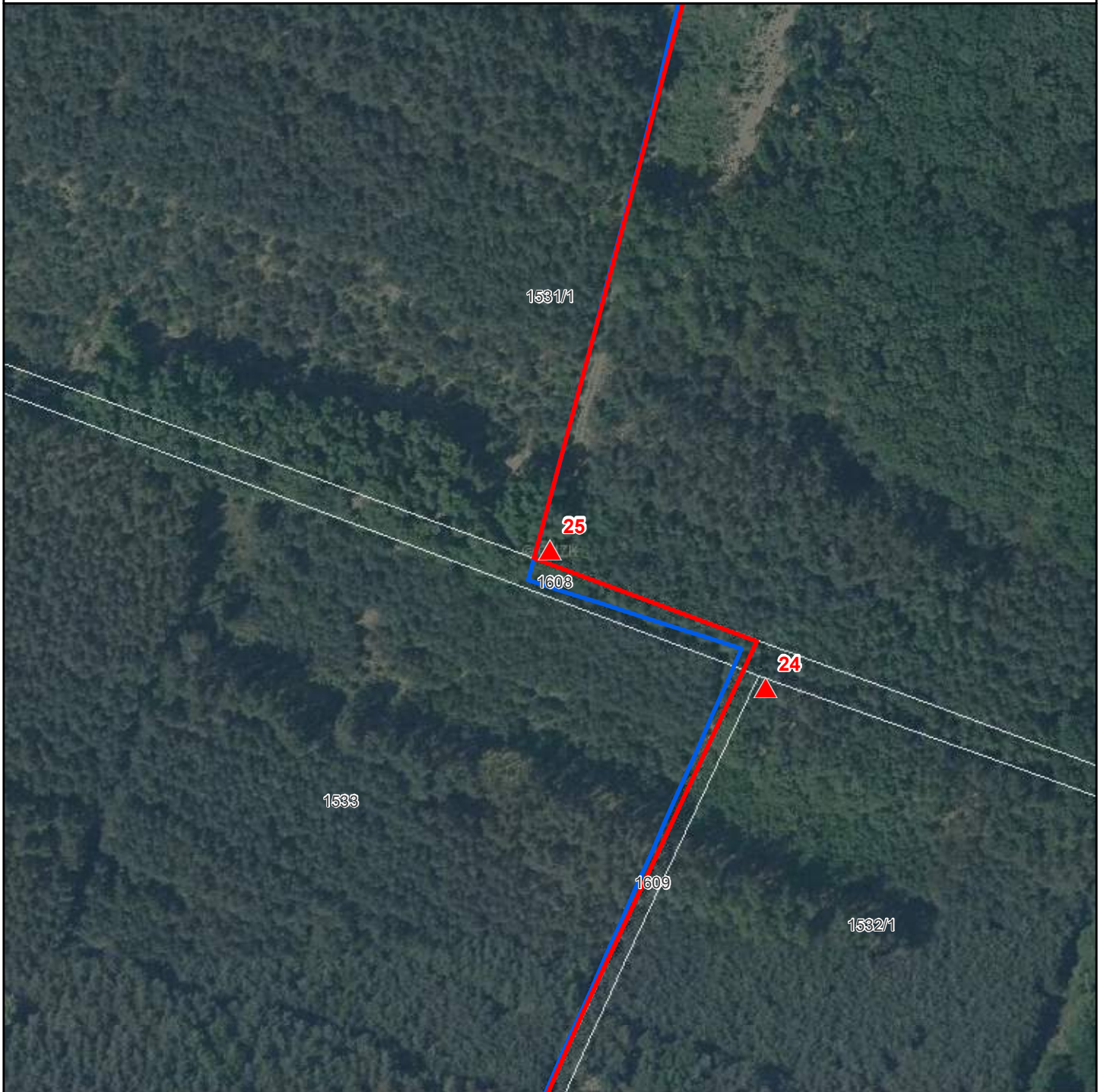


Evr. významná lokalita: Kersko
Číslo stojanu: 24
Typ tabulky: MSZ,PP,EVL
Katastrální území: Hradištko u Sadské
Parcelní číslo: 1532/1
Souřadnice X: 1042395,5
Souřadnice Y: 704939,42

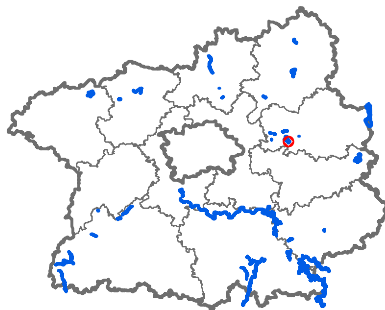


Mapa umístění stojanů

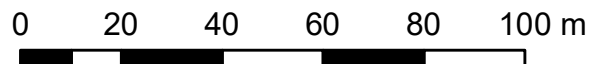
EVL Kersko, stojan č. 25



-  Stojany s tabulkami - EVL
-  Stojany s tabulkami - PP-EVL
-  Stojany s tabulkami - PR-EVL
-  Stojany s tabulkami - SCHÚ-EVL
-  Národní přírodní památky
-  Národní přírodní rezervace
-  Přírodní památky
-  Přírodní rezervace
-  Ochranná pásma
-  Smluvně chráněná území
-  Evropsky významné lokality
-  Chráněné krajinné oblasti
-  Hranice katastrálních území
-  Hranice pozemků KN

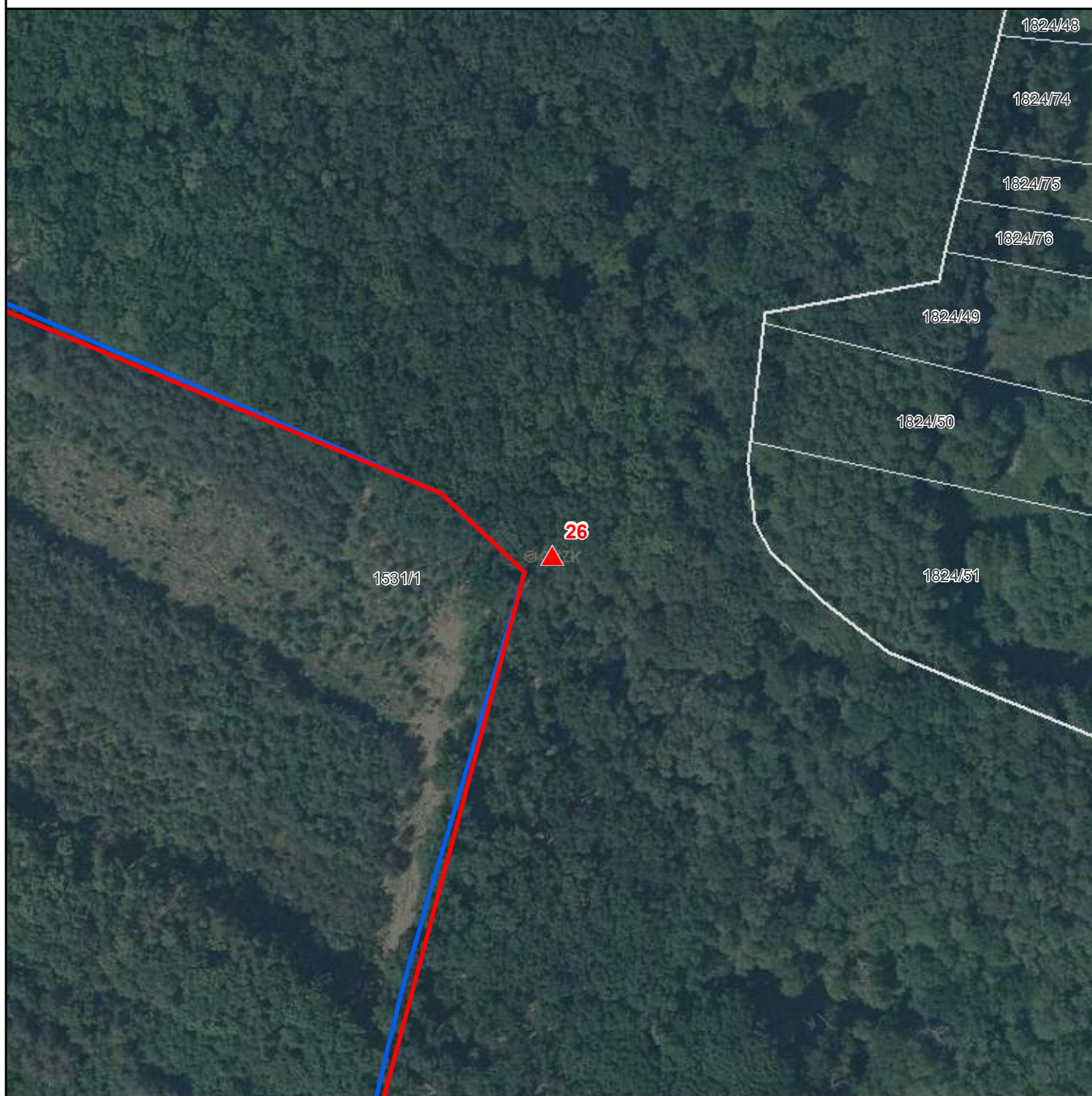



Evr. významná lokalita: Kersko
Číslo stojanu: 25
Typ tabulky: MSZ,PP,EVL
Katastrální území: Hradištko u Sadské
Parcelní číslo: 1531/1
Souřadnice X: 1042359,45
Souřadnice Y: 704995,64

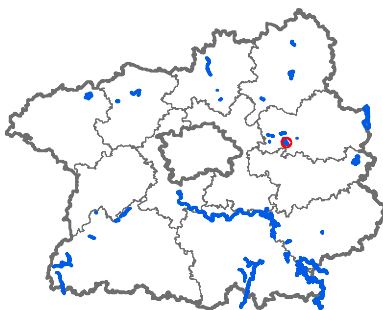


Mapa umístění stojanů

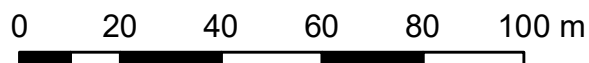
EVL Kersko, stojan č. 26



-  Stojany s tabulkami - EVL
-  Stojany s tabulkami - PP-EVL
-  Stojany s tabulkami - PR-EVL
-  Stojany s tabulkami - SCHÚ-EVL
-  Národní přírodní památky
-  Národní přírodní rezervace
-  Přírodní památky
-  Přírodní rezervace
-  Ochranná pásma
-  Smluvně chráněná území
-  Evropsky významné lokality
-  Chráněné krajinné oblasti
-  Hranice katastrálních území
-  Hranice pozemků KN

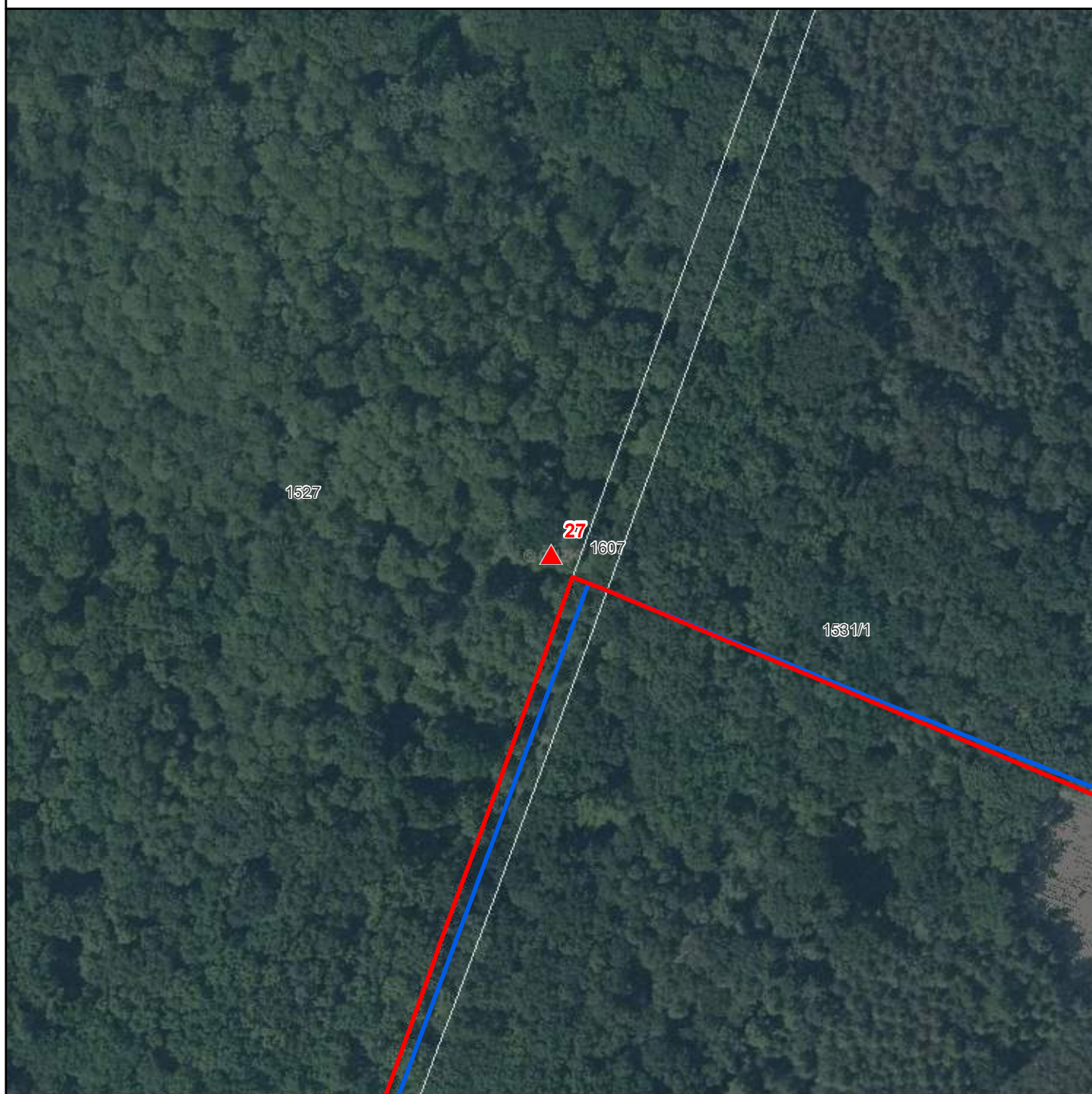


Evr. významná lokalita: Kersko
Číslo stojanu: 26
Typ tabulky: MSZ, PP, EVL
Katastrální území: Hradištko u Sadské
Parcelní číslo: 1531/1
Souřadnice X: 1042036,39
Souřadnice Y: 704906,61

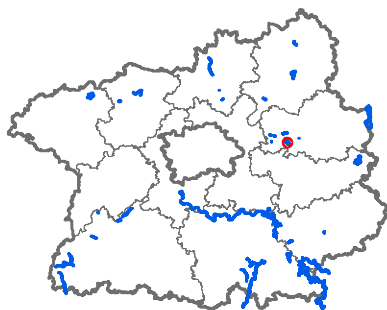


Mapa umístění stojanů

EVL Kersko, stojan č. 27




-  Stojany s tabulkami - EVL
-  Stojany s tabulkami - PP-EVL
-  Stojany s tabulkami - PR-EVL
-  Stojany s tabulkami - SCHÚ-EVL
-  Národní přírodní památky
-  Národní přírodní rezervace
-  Přírodní památky
-  Přírodní rezervace
-  Ochranná pásma
-  Smluvně chráněná území
-  Evropsky významné lokality
-  Chráněné krajinné oblasti
-  Hranice katastrálních území
-  Hranice pozemků KN



Evr. významná lokalita: Kersko
Číslo stojanu: 27
Typ tabulky: MSZ,PP,EVL
Katastrální území: Hradištko u Sadské
Parcelní číslo: 1527
Souřadnice X: 1041876,85
Souřadnice Y: 705269,35



0 20 40 60 80 100 m

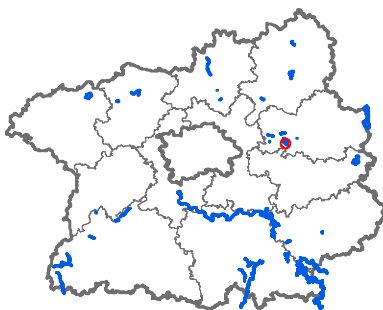


Mapa umístění stojanů

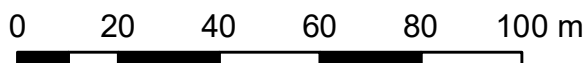
EVL Kersko, stojan č. 28



-  Stojany s tabulkami - EVL
-  Stojany s tabulkami - PP-EVL
-  Stojany s tabulkami - PR-EVL
-  Stojany s tabulkami - SCHÚ-EVL
-  Národní přírodní památky
-  Národní přírodní rezervace
-  Přírodní památky
-  Přírodní rezervace
-  Ochranná pásma
-  Smluvně chráněná území
-  Evropsky významné lokality
-  Chráněné krajinné oblasti
-  Hranice katastrálních území
-  Hranice pozemků KN

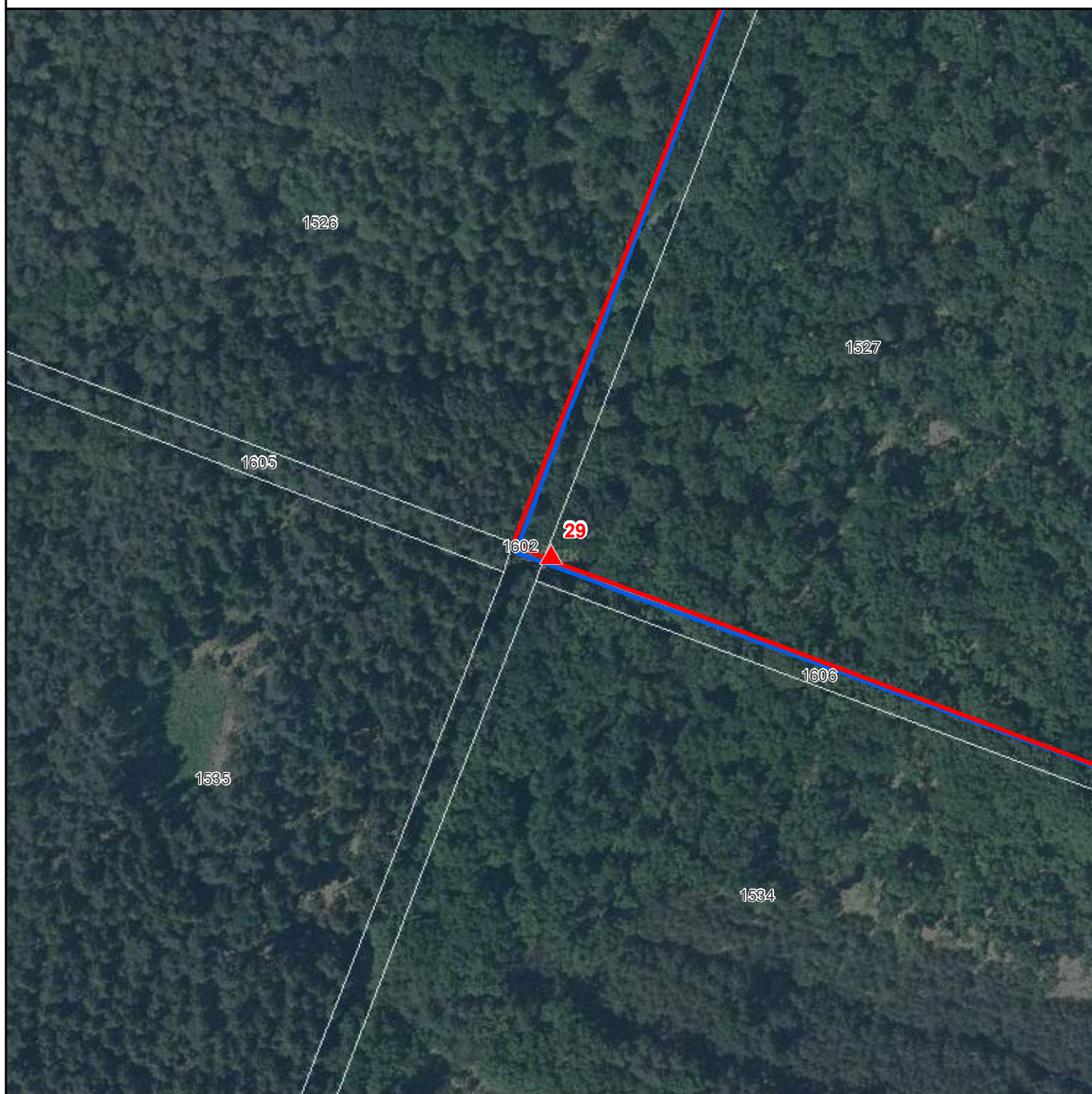


Evr. významná lokalita: Kersko
Číslo stojanu: 28
Typ tabulky: MSZ,PP,EVL
Katastrální území: Hradištko u Sadské
Parcelní číslo: 1527
Souřadnice X: 1042205,61
Souřadnice Y: 705417,46

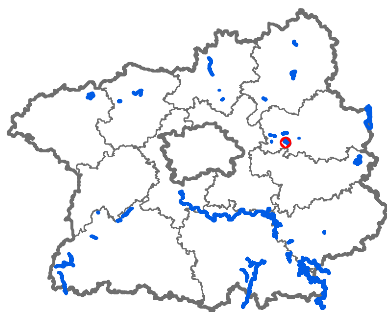


Mapa umístění stojanů

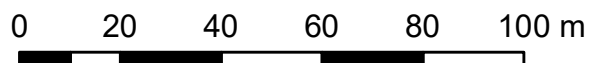
EVL Kersko, stojan č. 29



-  Stojany s tabulkami - EVL
-  Stojany s tabulkami - PP-EVL
-  Stojany s tabulkami - PR-EVL
-  Stojany s tabulkami - SCHÚ-EVL
-  Národní přírodní památky
-  Národní přírodní rezervace
-  Přírodní památky
-  Přírodní rezervace
-  Ochranná pásma
-  Smluvně chráněná území
-  Evropsky významné lokality
-  Chráněné krajinné oblasti
-  Hranice katastrálních území
-  Hranice pozemků KN

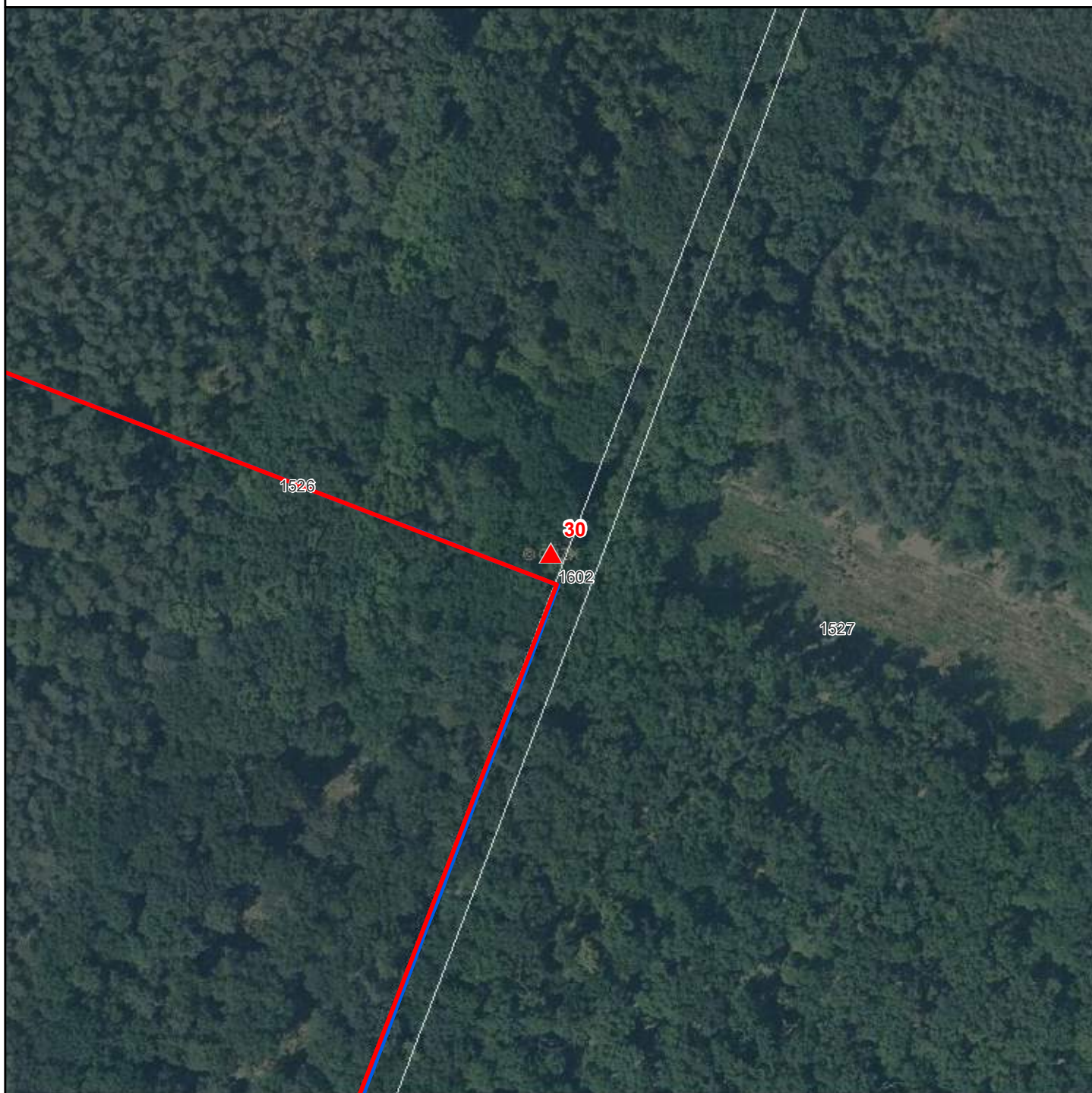



Evr. významná lokalita: Kersko
Číslo stojanu: 29
Typ tabulky: MSZ,PP,EVL
Katastrální území: Hradištko u Sadské
Parcelní číslo: 1527
Souřadnice X: 1041989,99
Souřadnice Y: 705992,52

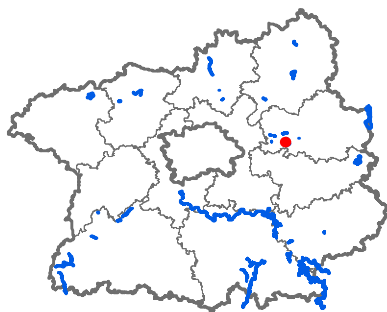


Mapa umístění stojanů

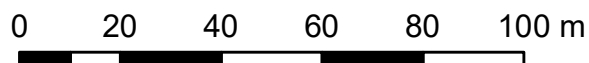
EVL Kersko, stojan č. 30



-  Stojany s tabulkami - EVL
-  Stojany s tabulkami - PP-EVL
-  Stojany s tabulkami - PR-EVL
-  Stojany s tabulkami - SCHÚ-EVL
-  Národní přírodní památky
-  Národní přírodní rezervace
-  Přírodní památky
-  Přírodní rezervace
-  Ochranná pásma
-  Smluvně chráněná území
-  Evropsky významné lokality
-  Chráněné krajinné oblasti
-  Hranice katastrálních území
-  Hranice pozemků KN

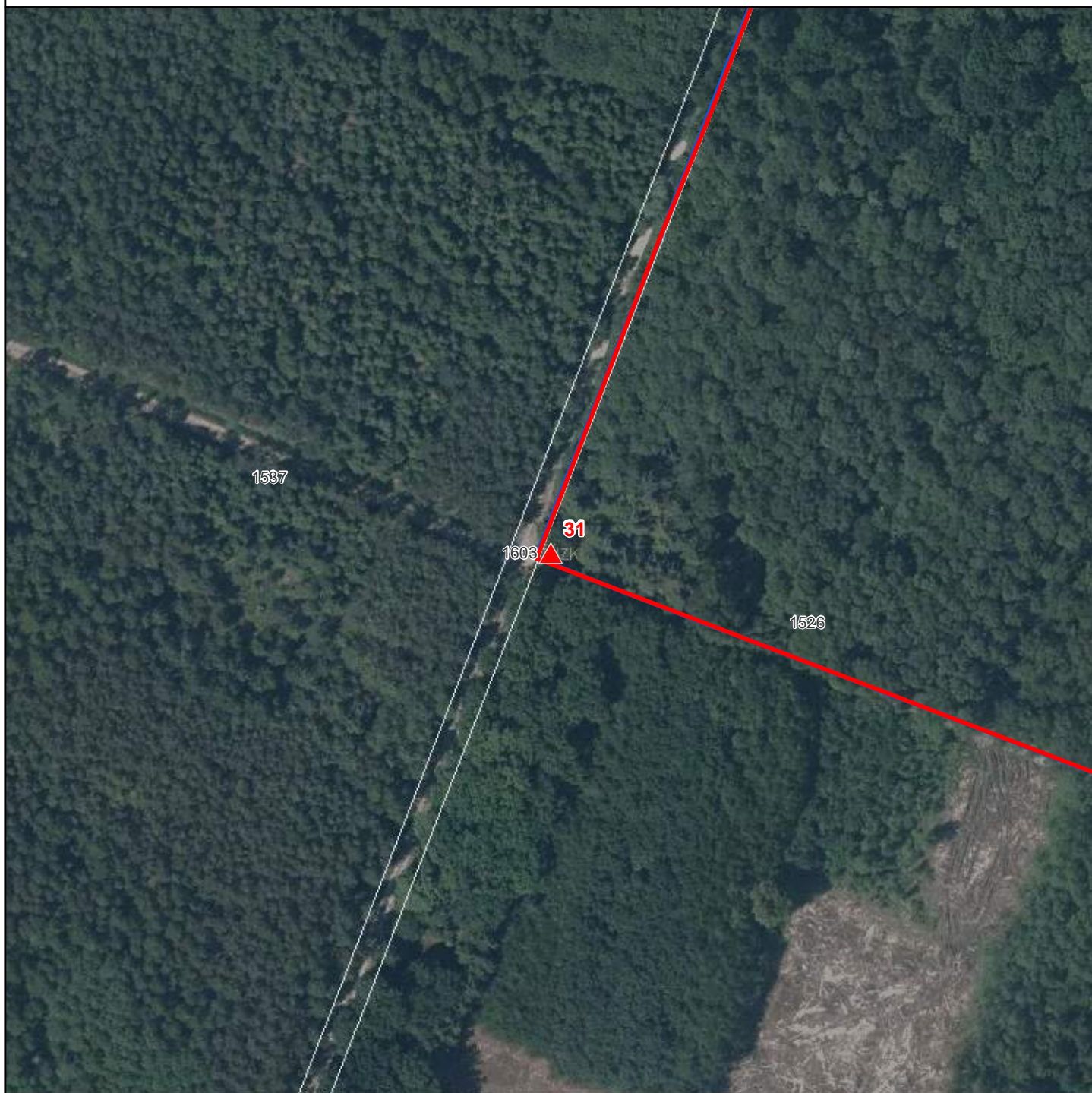


Evr. významná lokalita: Kersko
Číslo stojanu: 30
Typ tabulky: MSZ,PP,EVL
Katastrální území: Hradištko u Sadské
Parcelní číslo: 1526
Souřadnice X: 1041719
Souřadnice Y: 705903,46

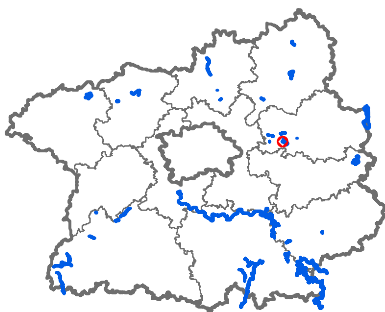


Mapa umístění stojanů

EVL Kersko, stojan č. 31




-  Stojany s tabulkami - EVL
-  Stojany s tabulkami - PP-EVL
-  Stojany s tabulkami - PR-EVL
-  Stojany s tabulkami - SCHÚ-EVL
-  Národní přírodní památky
-  Národní přírodní rezervace
-  Přírodní památky
-  Přírodní rezervace
-  Ochranná pásma
-  Smluvně chráněná území
-  Evropsky významné lokality
-  Chráněné krajinné oblasti
-  Hranice katastrálních území
-  Hranice pozemků KN



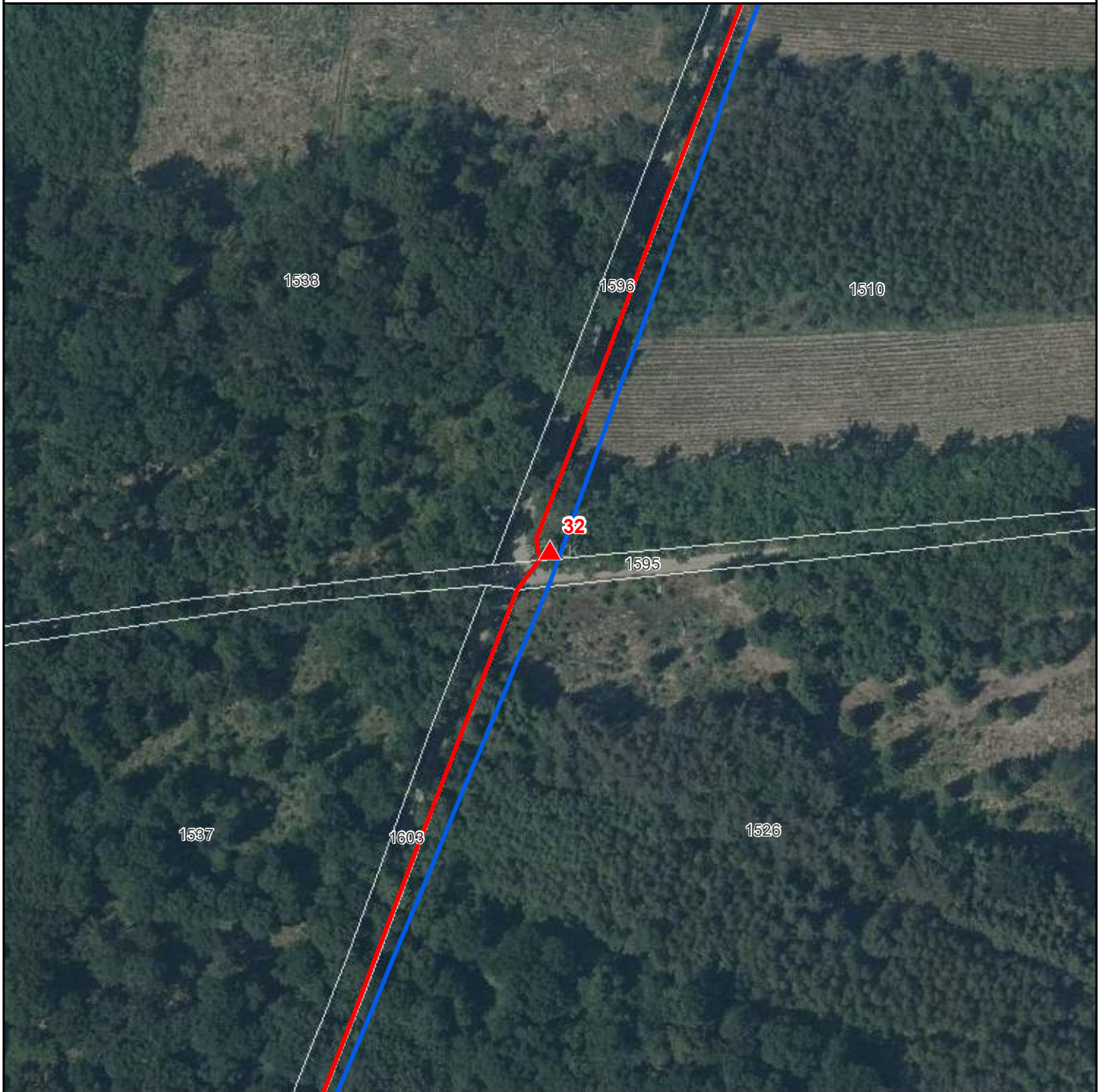
Evr. významná lokalita: Kersko
Číslo stojanu: 31
Typ tabulky: MSZ,PP,EVL
Katastrální území: Hradištko u Sadské
Parcelní číslo: 1526
Souřadnice X: 1041496,7
Souřadnice Y: 706493,22

0 20 40 60 80 100 m

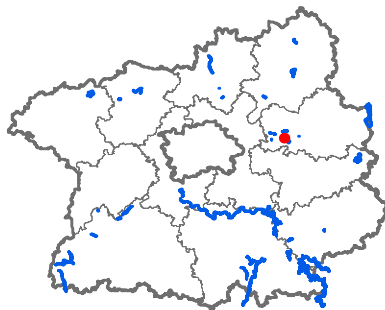


Mapa umístění stojanů

EVL Kersko, stojan č. 32



-  Stojany s tabulkami - EVL
-  Stojany s tabulkami - PP-EVL
-  Stojany s tabulkami - PR-EVL
-  Stojany s tabulkami - SCHÚ-EVL
-  Národní přírodní památky
-  Národní přírodní rezervace
-  Přírodní památky
-  Přírodní rezervace
-  Ochranná pásma
-  Smluvně chráněná území
-  Evropsky významné lokality
-  Chráněné krajinné oblasti
-  Hranice katastrálních území
-  Hranice pozemků KN

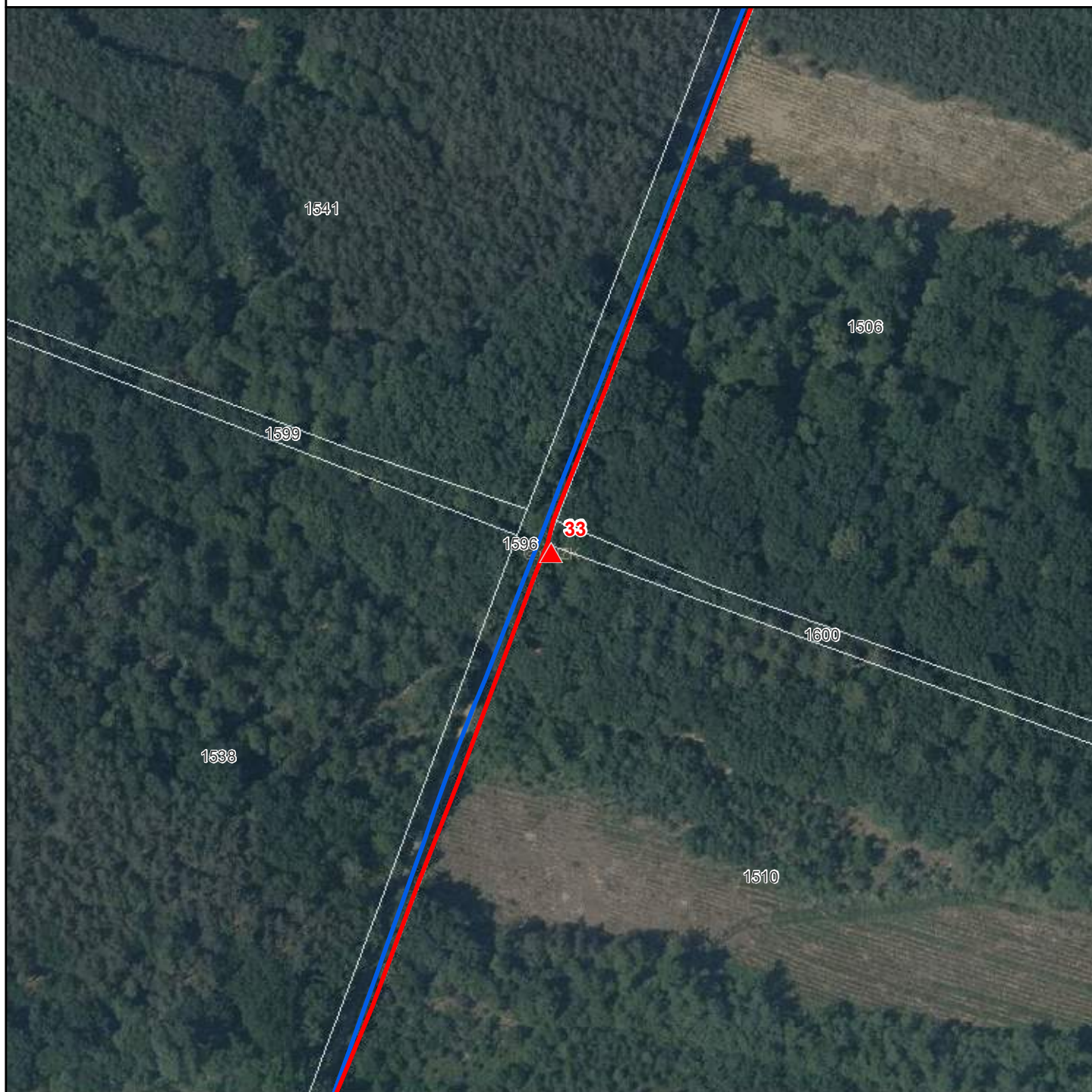


Evr. významná lokalita: Kersko
Číslo stojanu: 32
Typ tabulky: MSZ, PP, EVL
Katastrální území: Hradištko u Sadské
Parcelní číslo: 1510
Souřadnice X: 1040969,6
Souřadnice Y: 706288,14

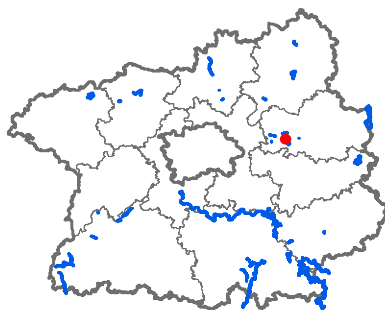
0 20 40 60 80 100 m

Mapa umístění stojanů

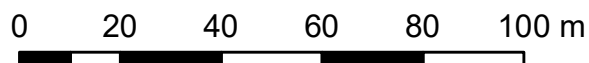
EVL Kersko, stojan č. 33



-  Stojany s tabulkami - EVL
-  Stojany s tabulkami - PP-EVL
-  Stojany s tabulkami - PR-EVL
-  Stojany s tabulkami - SCHÚ-EVL
-  Národní přírodní památky
-  Národní přírodní rezervace
-  Přírodní památky
-  Přírodní rezervace
-  Ochranná pásma
-  Smluvně chráněná území
-  Evropsky významné lokality
-  Chráněné krajinné oblasti
-  Hranice katastrálních území
-  Hranice pozemků KN




Evr. významná lokalita: Kersko
Číslo stojanu: 33
Typ tabulky: MSZ,PP,EVL
Katastrální území: Hradištko u Sadské
Parcelní číslo: 1510
Souřadnice X: 1040531,08
Souřadnice Y: 706121,72

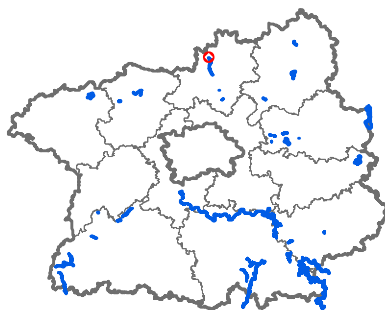


Mapa umístění stojanů

EVL Labe - Liběchov, stojan č. 1



-  Stojany s tabulkami - EVL
-  Stojany s tabulkami - PP-EVL
-  Stojany s tabulkami - PR-EVL
-  Stojany s tabulkami - SCHÚ-EVL
-  Národní přírodní památky
-  Národní přírodní rezervace
-  Přírodní památky
-  Přírodní rezervace
-  Ochranná pásma
-  Smluvně chráněná území
-  Evropsky významné lokality
-  Chráněné krajinné oblasti
-  Hranice katastrálních území
-  Hranice pozemků KN



Evr. význ. lokalita: Labe - Liběchov

Číslo stojanu: 1

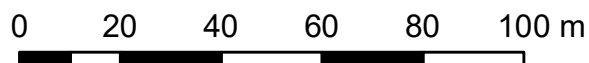
Typ tabulky: EVL

Katastrální území: Liběchov

Parcelní číslo: 1343/1

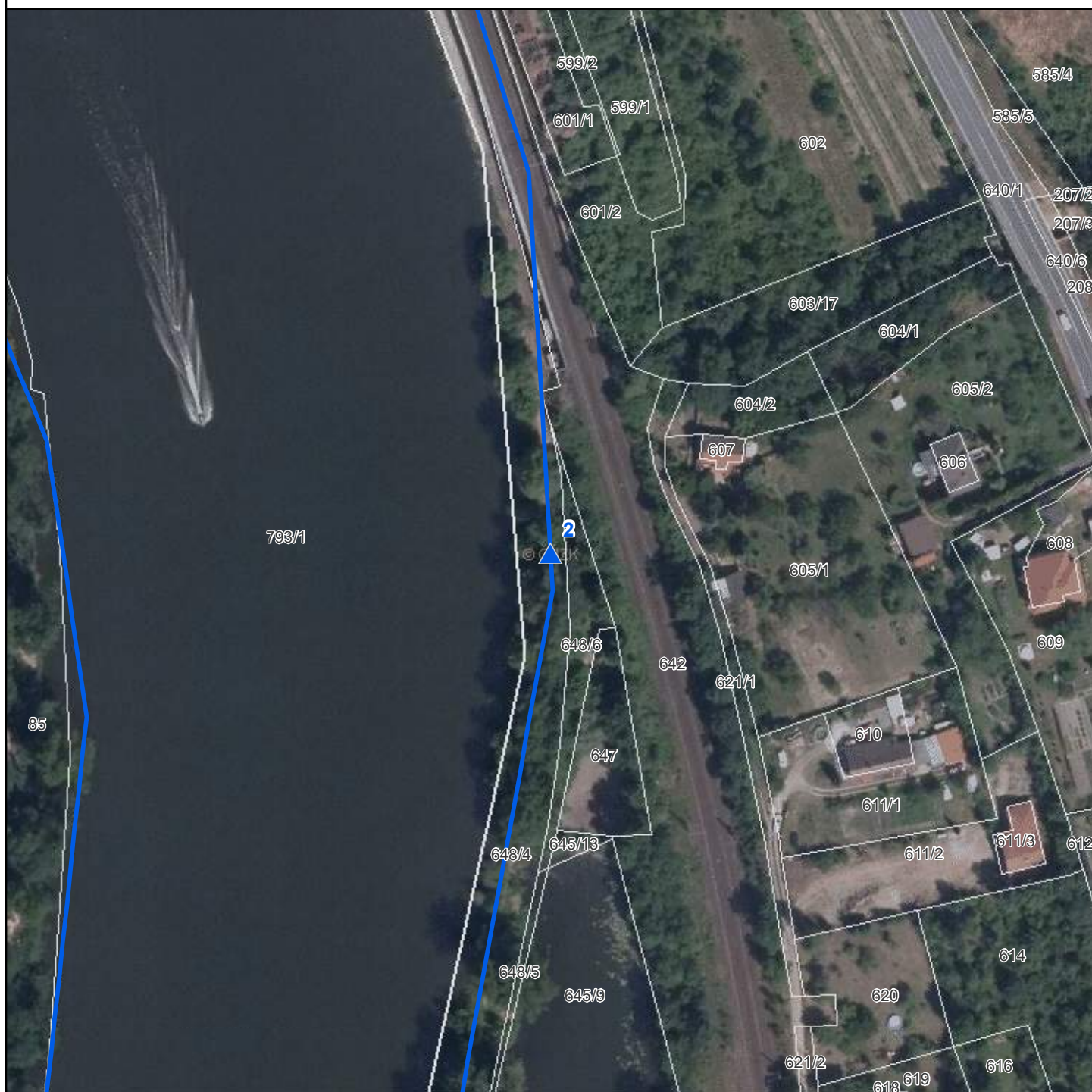
Souřadnice X: 1008102,87

Souřadnice Y: 736553,59

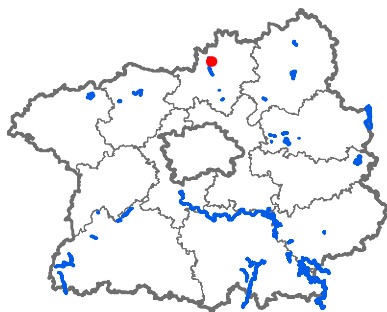


Mapa umístění stojanů

EVL Labe - Liběchov, stojan č. 2



-  Stojany s tabulkami - EVL
-  Stojany s tabulkami - PP-EVL
-  Stojany s tabulkami - PR-EVL
-  Stojany s tabulkami - SCHÚ-EVL
-  Národní přírodní památky
-  Národní přírodní rezervace
-  Přírodní památky
-  Přírodní rezervace
-  Ochranná pásma
-  Smluvně chráněná území
-  Evropsky významné lokality
-  Chráněné krajinné oblasti
-  Hranice katastrálních území
-  Hranice pozemků KN



Evr. význ. lokalita: Labe - Liběchov

Číslo stojanu: 2

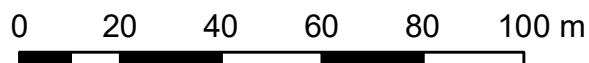
Typ tabulky: EVL

Katastrální území: Vehlovice

Parcelní číslo: 648/4

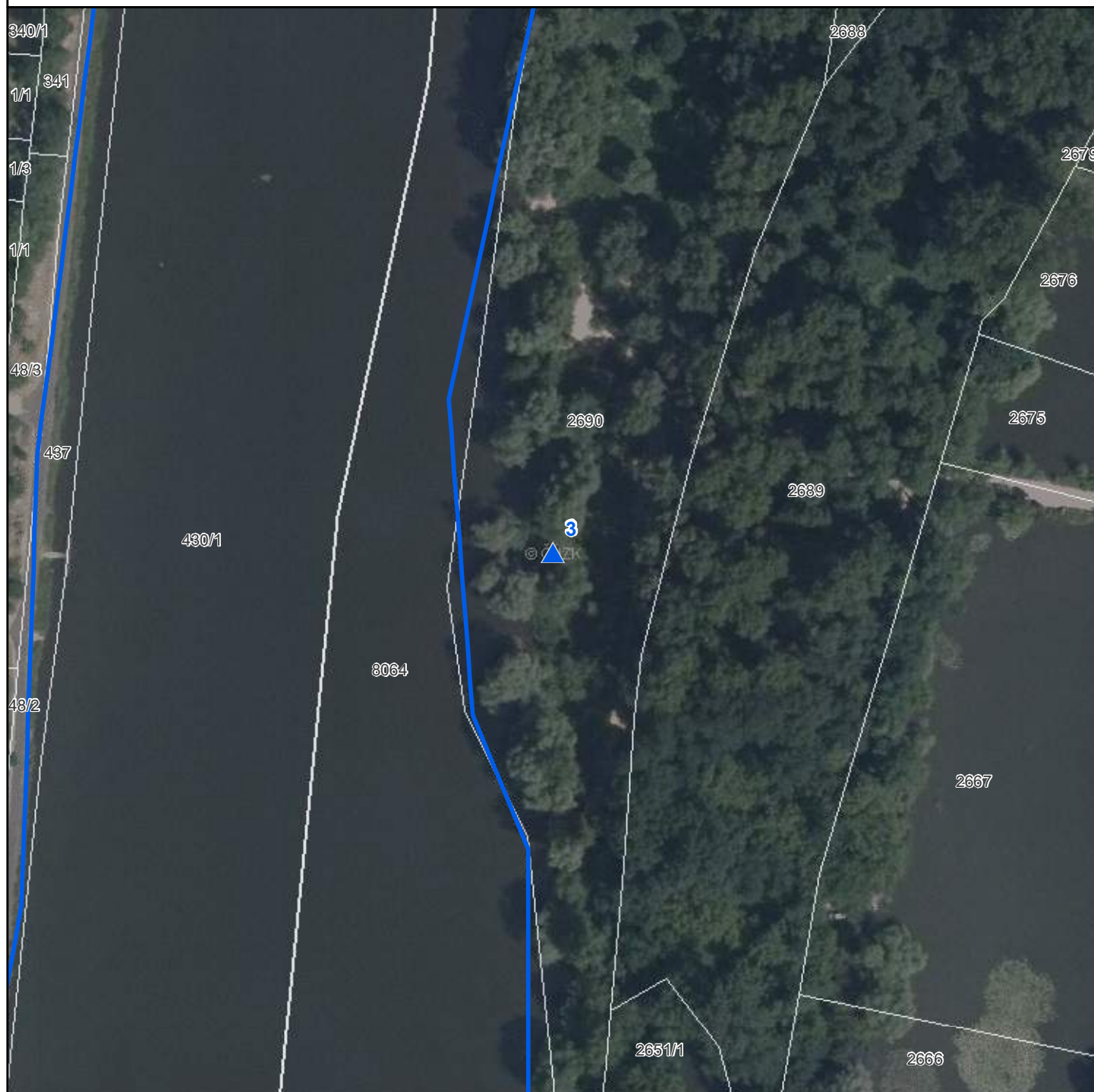
Souřadnice X: 1009667,23



Souřadnice Y: 735446,38

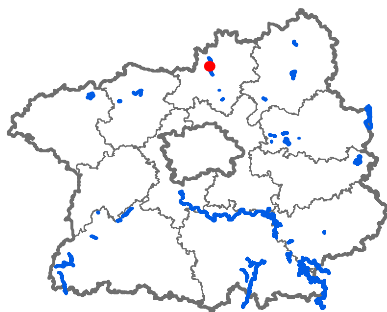


Mapa umístění stojanů

EVL Labe - Liběchov, stojan č. 3



-  Stojany s tabulkami - EVL
-  Stojany s tabulkami - PP-EVL
-  Stojany s tabulkami - PR-EVL
-  Stojany s tabulkami - SCHÚ-EVL
-  Národní přírodní památky
-  Národní přírodní rezervace
-  Přírodní památky
-  Přírodní rezervace
-  Ochranná pásma
-  Smluvně chráněná území
-  Evropsky významné lokality
-  Chráněné krajinné oblasti
-  Hranice katastrálních území
-  Hranice pozemků KN



Evr. významná lokalita: Labe - Liběchov

Číslo stojanu: 3

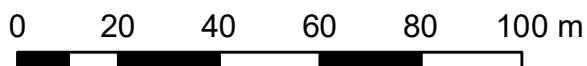
Typ tabulky: EVL

Katastrální území: Mělník

Parcelní číslo: 2690

Souřadnice X: 1011608,57

Souřadnice Y: 736261,99

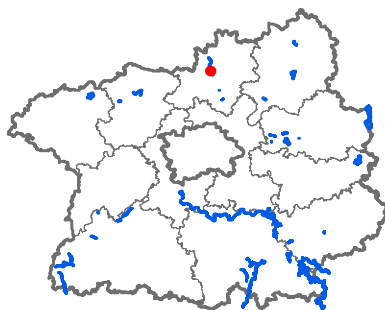


Mapa umístění stojanů

EVL Labe - Liběchov, stojan č. 4



- ▲ Stojany s tabulkami - EVL
- ▲ Stojany s tabulkami - PP-EVL
- ▲ Stojany s tabulkami - PR-EVL
- ▲ Stojany s tabulkami - SCHÚ-EVL
- Národní přírodní památky
- Národní přírodní rezervace
- Přírodní památky
- Přírodní rezervace
- Ochranná pásma
- Smluvně chráněná území
- Evropsky významné lokality
- Chráněné krajinné oblasti
- Hranice katastrálních území
- Hranice pozemků KN



Evr. význ. lokalita: Labe - Liběchov

Číslo stojanu: 4

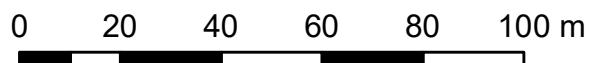
Typ tabulky: EVL

Katastrální území: Mělník

Parcelní číslo: 2329/3

Souřadnice X: 1013482,4

Souřadnice Y: 735811,16



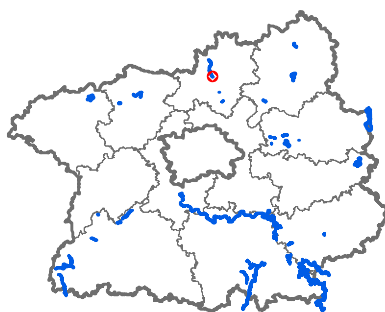
Mapa umístění stojanů

EVL Labe - Liběchov, stojan č. 6



- ▲ Stojany s tabulkami - EVL
- ▲ Stojany s tabulkami - PP-EVL
- ▲ Stojany s tabulkami - PR-EVL
- ▲ Stojany s tabulkami - SCHÚ-EVL

- Národní přírodní památky
- Národní přírodní rezervace
- Přírodní památky
- Přírodní rezervace
- Ochranná pásma
- Smluvně chráněná území
- Evropsky významné lokality
- Chráněné krajinné oblasti
- Hranice katastrálních území
- Hranice pozemků KN



Evr. význ. lokalita: Labe - Liběchov

Číslo stojanu: 6

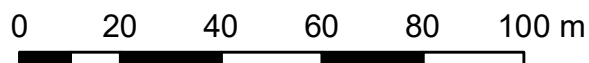
Typ tabulky: EVL

Katastrální území: Hořín

Parcelní číslo: 252/29

Souřadnice X: 1014926,79


Souřadnice Y: 735153,1

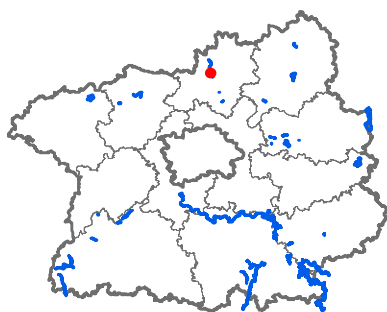


Mapa umístění stojanů

EVL Labe - Liběchov, stojan č. 7



-  Stojany s tabulkami - EVL
-  Stojany s tabulkami - PP-EVL
-  Stojany s tabulkami - PR-EVL
-  Stojany s tabulkami - SCHÚ-EVL
-  Národní přírodní památky
-  Národní přírodní rezervace
-  Přírodní památky
-  Přírodní rezervace
-  Ochranná pásma
-  Smluvně chráněná území
-  Evropsky významné lokality
-  Chráněné krajinné oblasti
-  Hranice katastrálních území
-  Hranice pozemků KN



Evr. význ. lokalita: Labe - Liběchov

Číslo stojanu: 7

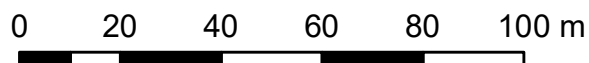
Typ tabulky: EVL

Katastrální území: Brozánky

Parcelní číslo: 225/1


Souřadnice X: 1013480,75

Souřadnice Y: 735940,63

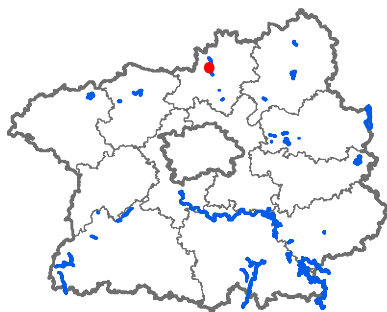


Mapa umístění stojanů

EVL Labe - Liběchov, stojan č. 8



-  Stojany s tabulkami - EVL
-  Stojany s tabulkami - PP-EVL
-  Stojany s tabulkami - PR-EVL
-  Stojany s tabulkami - SCHÚ-EVL
-  Národní přírodní památky
-  Národní přírodní rezervace
-  Přírodní památky
-  Přírodní rezervace
-  Ochranná pásma
-  Smluvně chráněná území
-  Evropsky významné lokality
-  Chráněné krajinné oblasti
-  Hranice katastrálních území
-  Hranice pozemků KN



Evr. významná lokalita: Labe - Liběchov

Číslo stojanu: 8

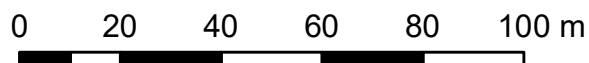
Typ tabulky: EVL

Katastrální území: Vliněves

Parcelní číslo: 438


Souřadnice X: 1012247,34

Souřadnice Y: 736384,55

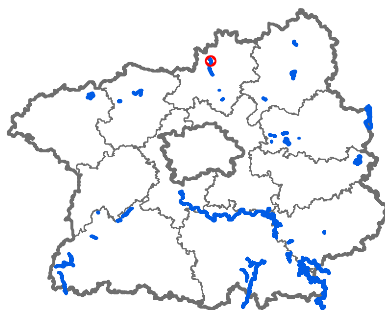


Mapa umístění stojanů

EVL Labe - Liběchov, stojan č. 9



-  Stojany s tabulkami - EVL
-  Stojany s tabulkami - PP-EVL
-  Stojany s tabulkami - PR-EVL
-  Stojany s tabulkami - SCHÜ-EVL
-  Národní přírodní památky
-  Národní přírodní rezervace
-  Přírodní památky
-  Přírodní rezervace
-  Ochranná pásma
-  Smluvně chráněná území
-  Evropsky významné lokality
-  Chráněné krajinné oblasti
-  Hranice katastrálních území
-  Hranice pozemků KN



Evr. významná lokalita: Labe - Liběchov

Číslo stojanu: 9

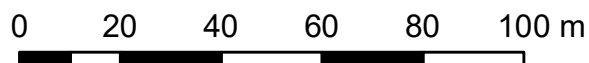
Typ tabulky: EVL

Katastrální území: Dolní Beřkovice

Parcelní číslo: 806/2

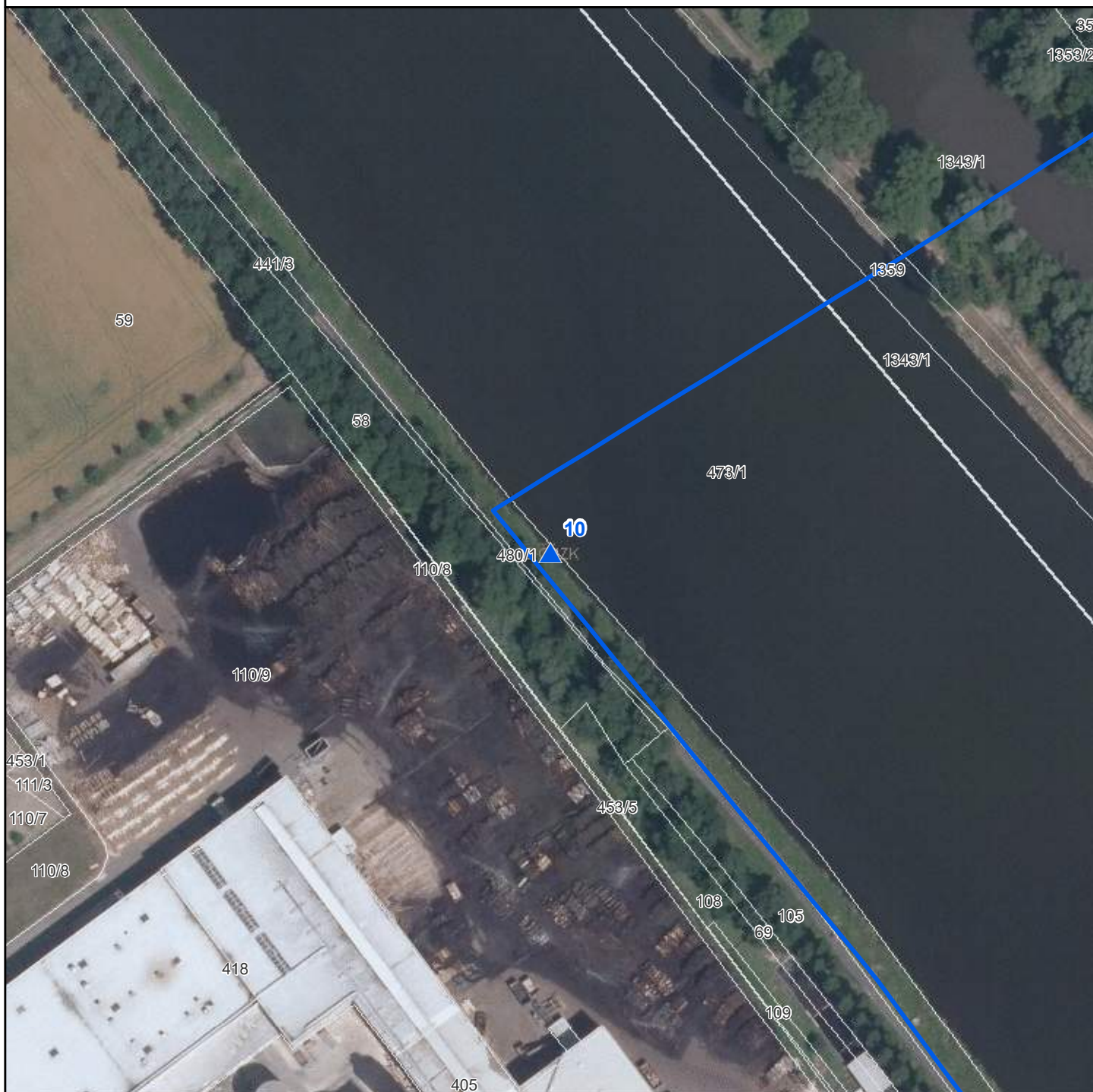
Souřadnice X: 1009467,45

Souřadnice Y: 735727,11

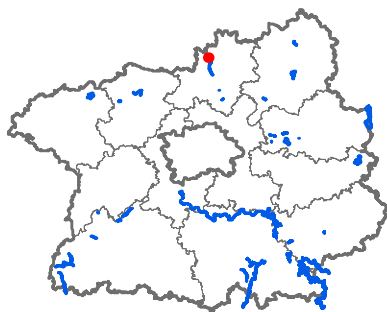


Mapa umístění stojanů

EVL Labe - Liběchov, stojan č. 10



-  Stojany s tabulkami - EVL
-  Stojany s tabulkami - PP-EVL
-  Stojany s tabulkami - PR-EVL
-  Stojany s tabulkami - SCHÚ-EVL
-  Národní přírodní památky
-  Národní přírodní rezervace
-  Přírodní památky
-  Přírodní rezervace
-  Ochranná pásma
-  Smluvně chráněná území
-  Evropsky významné lokality
-  Chráněné krajinné oblasti
-  Hranice katastrálních území
-  Hranice pozemků KN



Evr. významná lokalita: Labe - Liběchov

Číslo stojanu: 10

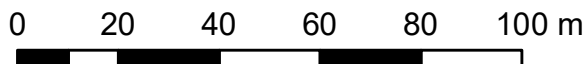
Typ tabulky: EVL

Katastrální území: Křivenice

Parcelní číslo: 480/1

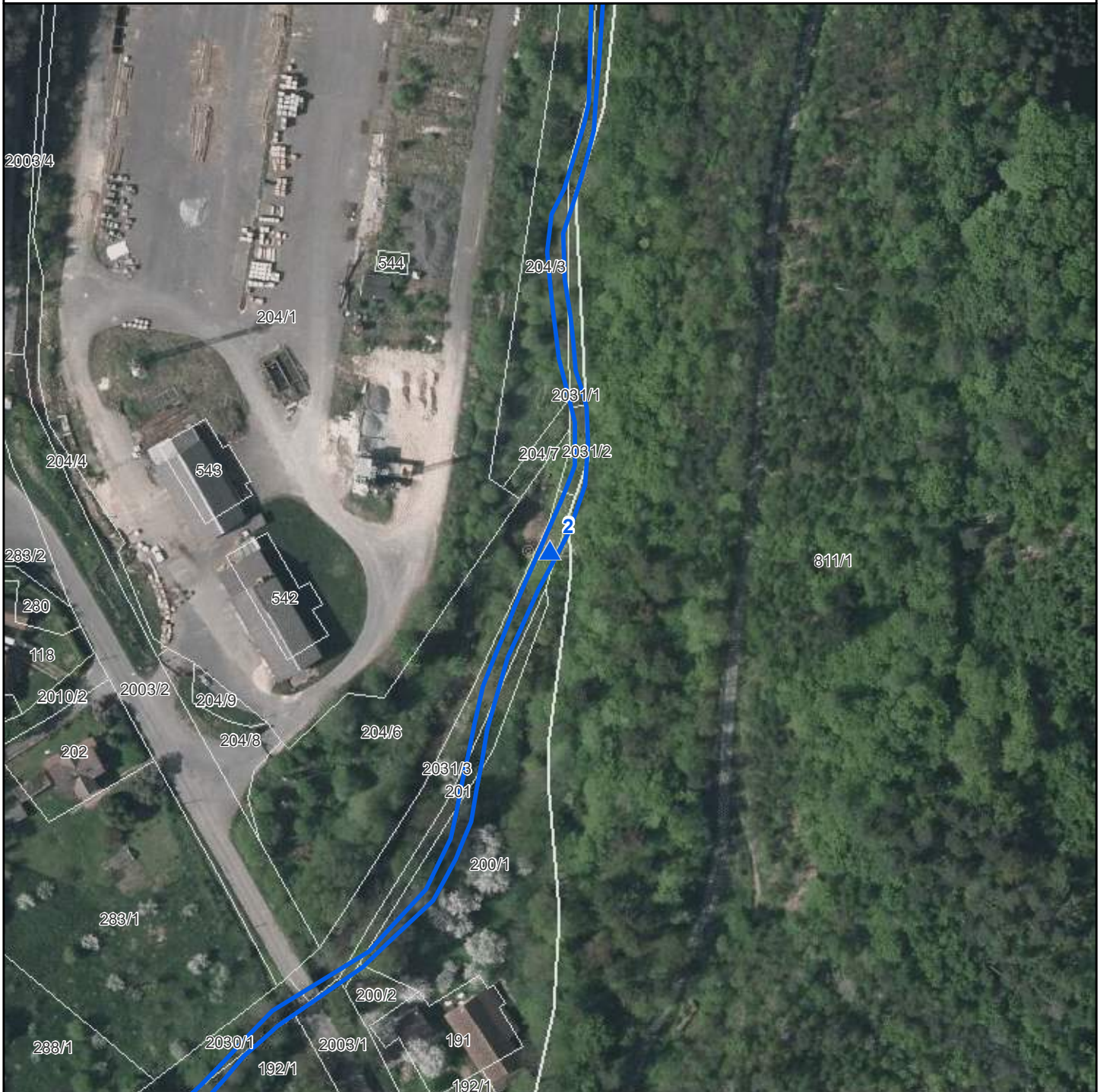
Souřadnice X: 1008133,29

Souřadnice Y: 736711,89

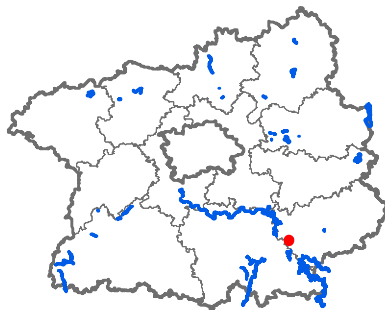


Mapa umístění stojanů

EVL Losinský potok, stojan č. 2



- ▲ Stojany s tabulkami - EVL
- ▲ Stojany s tabulkami - PP-EVL
- ▲ Stojany s tabulkami - PR-EVL
- ▲ Stojany s tabulkami - SCHÚ-EVL
- Národní přírodní památky
- Národní přírodní rezervace
- Přírodní památky
- Přírodní rezervace
- Ochranná pásma
- Smluvně chráněná území
- Evropsky významné lokality
- Chráněné krajinné oblasti
- Hranice katastrálních území
- Hranice pozemků KN



Evr. významná lokalita: Losinský potok

Číslo stojanu: 2

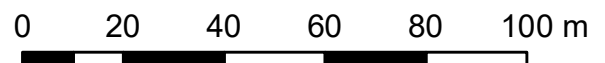
Typ tabulky: EVL

Katastrální území: Kácov

Parcelní číslo: 2031/3

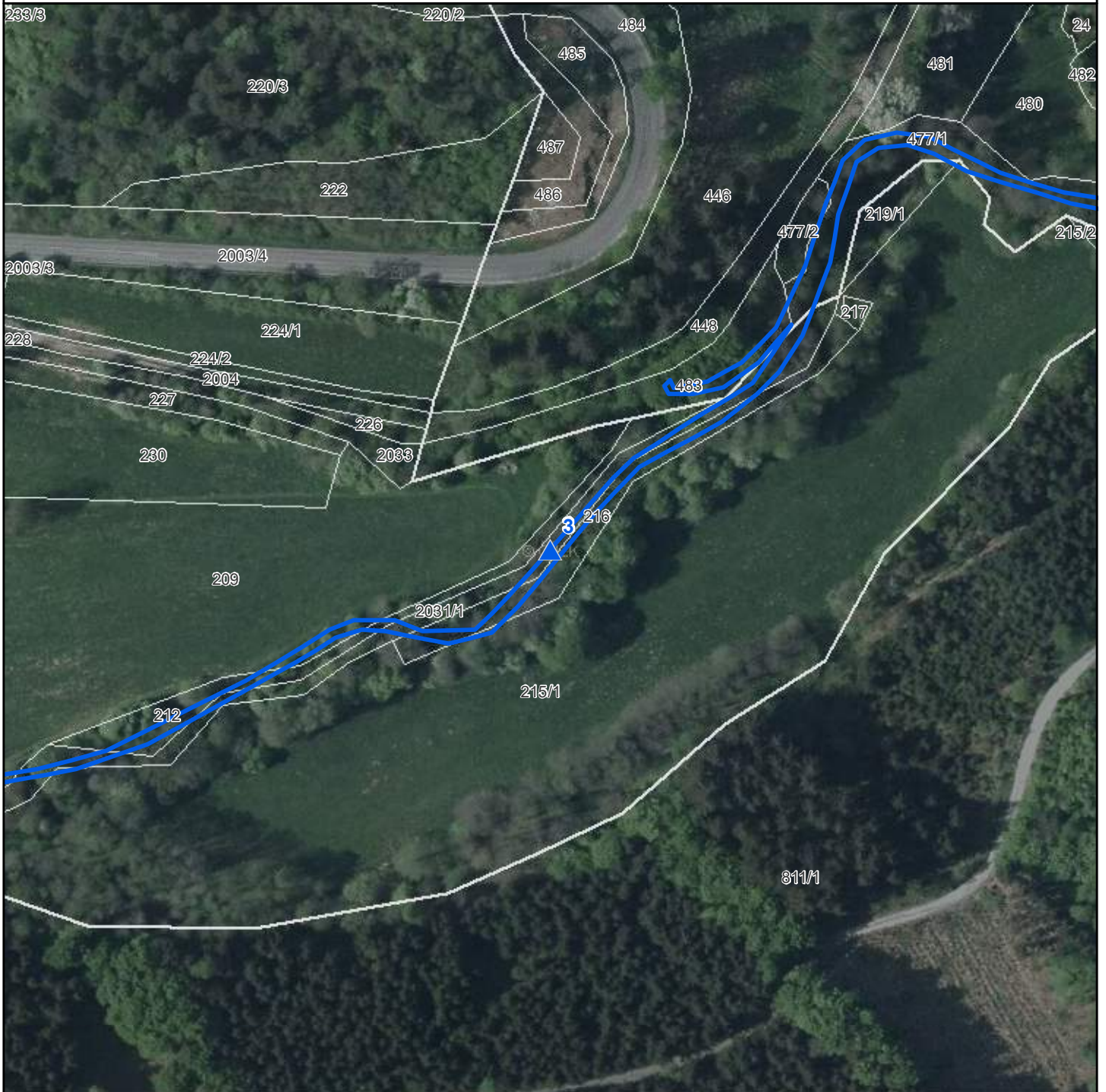
Souřadnice X: 1081554,07

Souřadnice Y: 704733,72

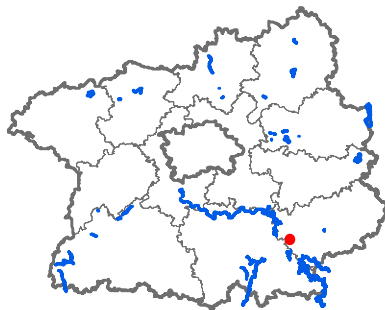


Mapa umístění stojanů

EVL Losinský potok, stojan č. 3



-  Stojany s tabulkami - EVL
-  Stojany s tabulkami - PP-EVL
-  Stojany s tabulkami - PR-EVL
-  Stojany s tabulkami - SCHÚ-EVL
-  Národní přírodní památky
-  Národní přírodní rezervace
-  Přírodní památky
-  Přírodní rezervace
-  Ochranná pásma
-  Smluvně chráněná území
-  Evropsky významné lokality
-  Chráněné krajinné oblasti
-  Hranice katastrálních území
-  Hranice pozemků KN



Evr. významná lokalita: Losinský potok

Číslo stojanu: 3

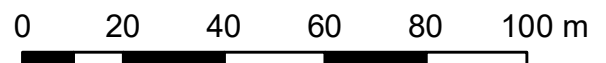
Typ tabulky: EVL

Katastrální území: Kácov

Parcelní číslo: 2031/1

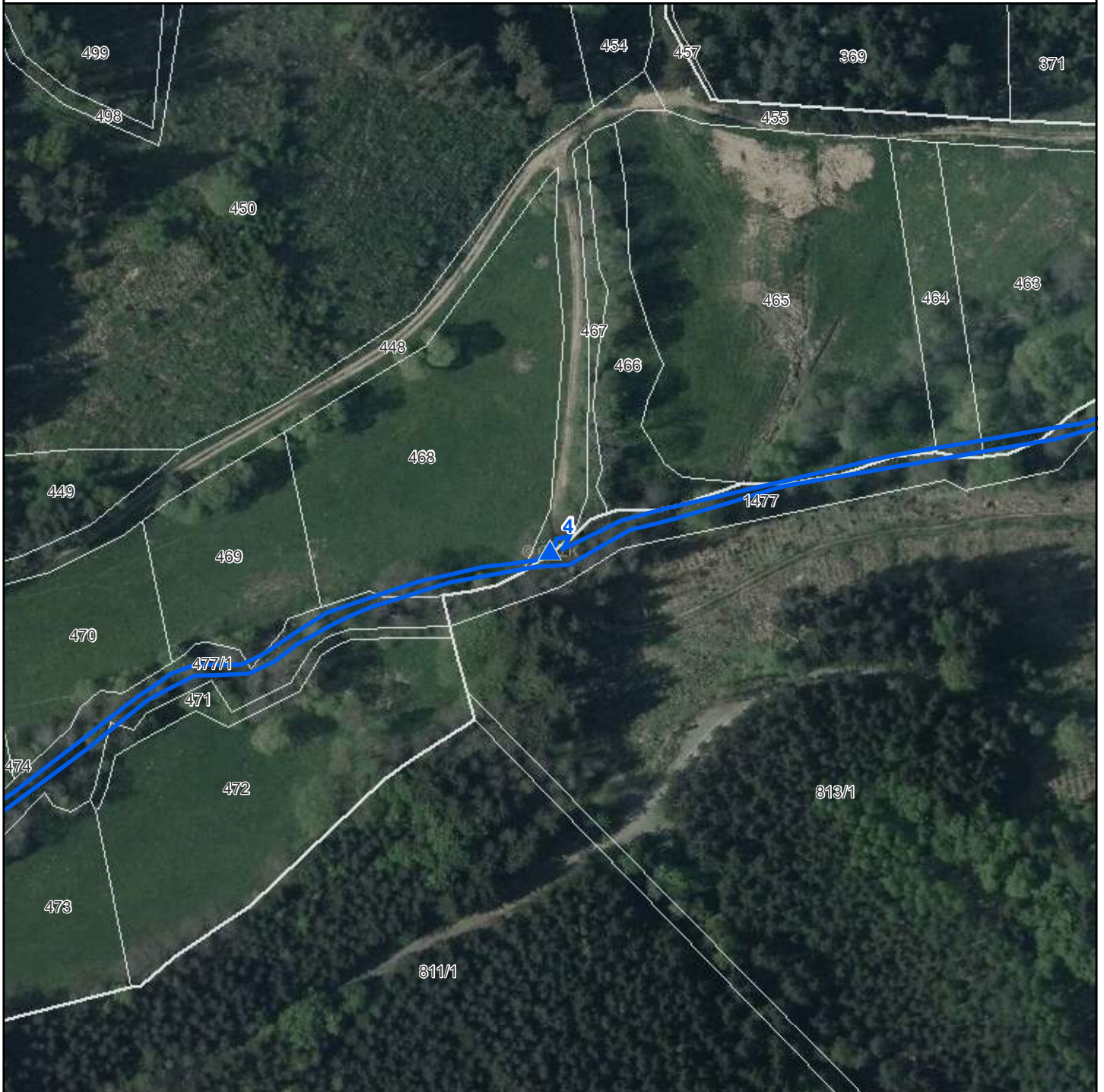
Souřadnice X: 1081278,48

Souřadnice Y: 704370,04

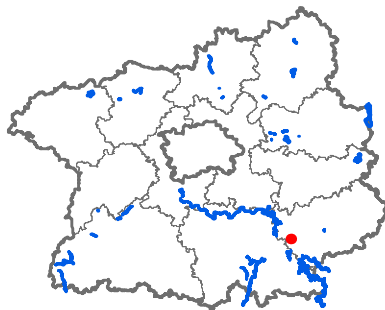


Mapa umístění stojanů

EVL Losinský potok, stojan č. 4



-  Stojany s tabulkami - EVL
-  Stojany s tabulkami - PP-EVL
-  Stojany s tabulkami - PR-EVL
-  Stojany s tabulkami - SCHÚ-EVL
-  Národní přírodní památky
-  Národní přírodní rezervace
-  Přírodní památky
-  Přírodní rezervace
-  Ochranná pásma
-  Smluvně chráněná území
-  Evropsky významné lokality
-  Chráněné krajinné oblasti
-  Hranice katastrálních území
-  Hranice pozemků KN



Evr. významná lokalita: Losinský potok

Číslo stojanu: 4

Typ tabulky: EVL


Katastrální území: Zderadinky

Parcelní číslo: 448

Souřadnice X: 1081023,96

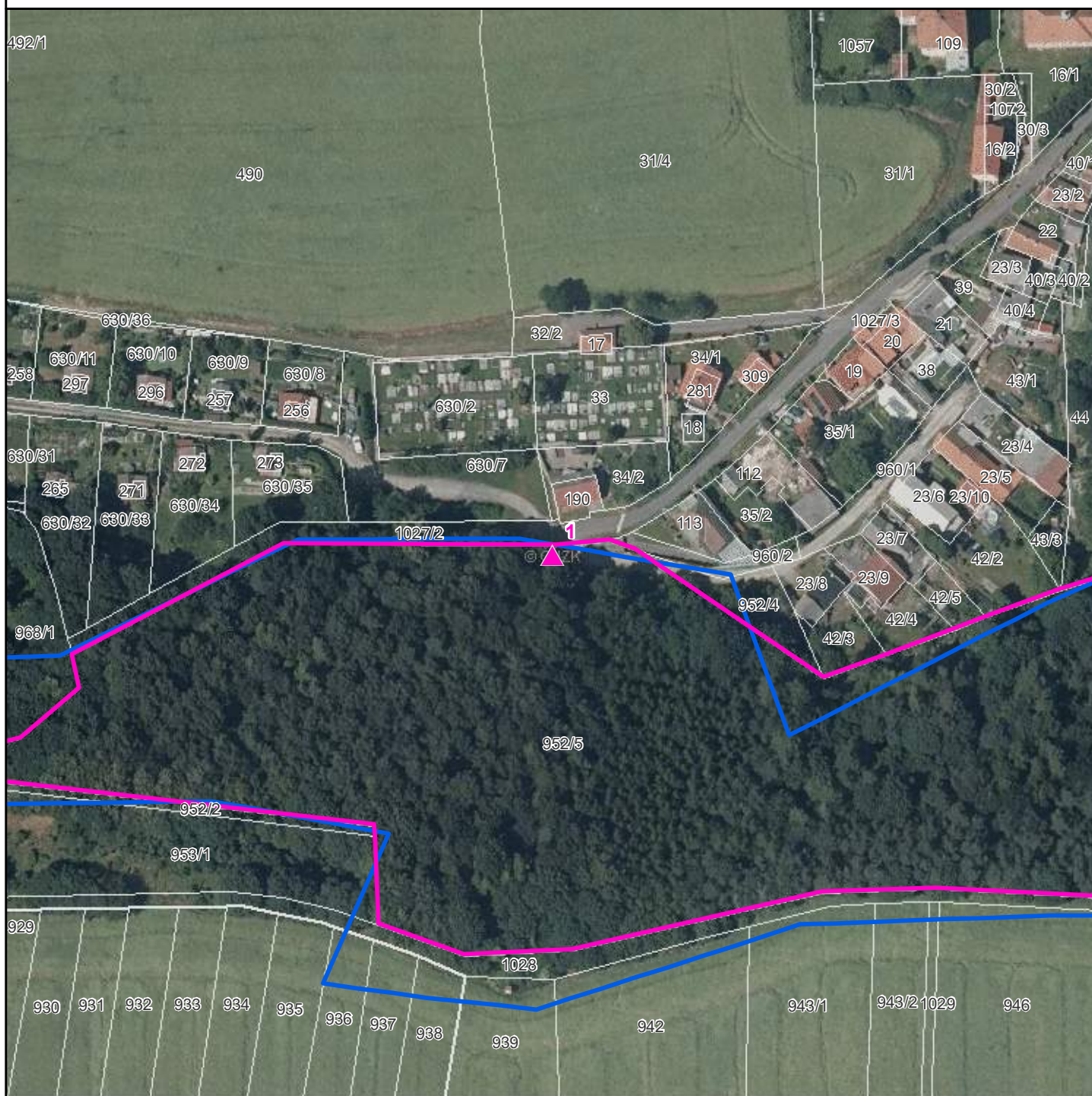
Souřadnice Y: 703697,37

0 20 40 60 80 100 m



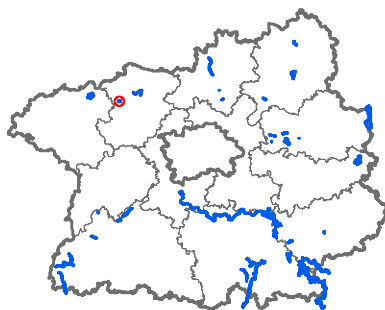
Mapa umístění stojanů

EVL Malíkovická stráž, stojan č. 1



- Stojany s tabulkami - EVL
- Stojany s tabulkami - PP-EVL
- Stojany s tabulkami - PR-EVL
- Stojany s tabulkami - SCHÚ-EVL

- Národní přírodní památky
- Národní přírodní rezervace
- Přírodní památky
- Přírodní rezervace
- Ochranná pásma
- Smluvně chráněná území
- Evropsky významné lokality
- Chráněné krajinné oblasti
- Hranice katastrálních území
- Hranice pozemků KN



Evr. významná lokalita: Malíkovická stráž

Číslo stojanu: 1

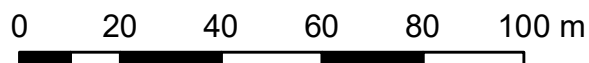
Typ tabulky: SCHÚ, EVL

Katastrální území: Malíkovice

Parcelní číslo: 952/5

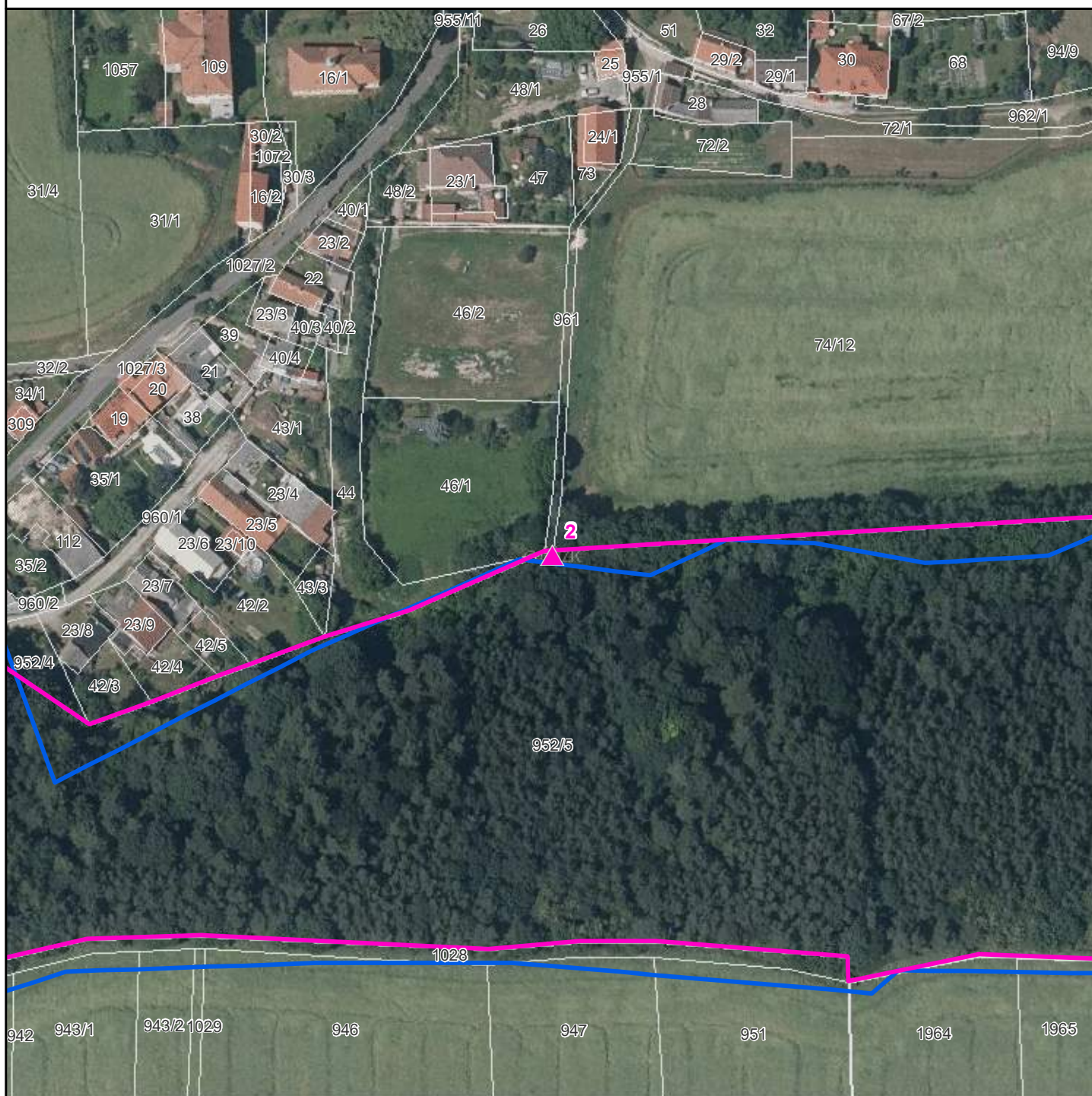
Souřadnice X: 1025467,04

Souřadnice Y: 772122,62



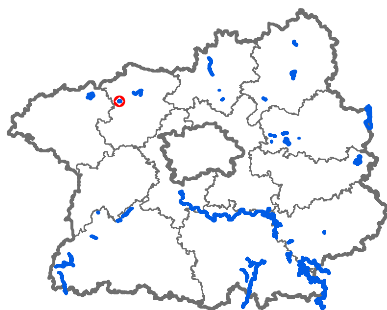
Mapa umístění stojanů

EVL Malíkovická stráž, stojan č. 2



- Stojany s tabulkami - EVL
- Stojany s tabulkami - PP-EVL
- Stojany s tabulkami - PR-EVL
- Stojany s tabulkami - SCHÚ-EVL

- Národní přírodní památky
- Národní přírodní rezervace
- Přírodní památky
- Přírodní rezervace
- Ochranná pásma
- Smluvně chráněná území
- Evropsky významné lokality
- Chráněné krajinné oblasti
- Hranice katastrálních území
- Hranice pozemků KN



Evr. významná lokalita: Malíkovická stráž

Číslo stojanu: 2

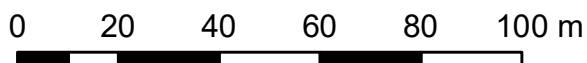
Typ tabulky: SCHÚ, EVL

Katastrální území: Malíkovice

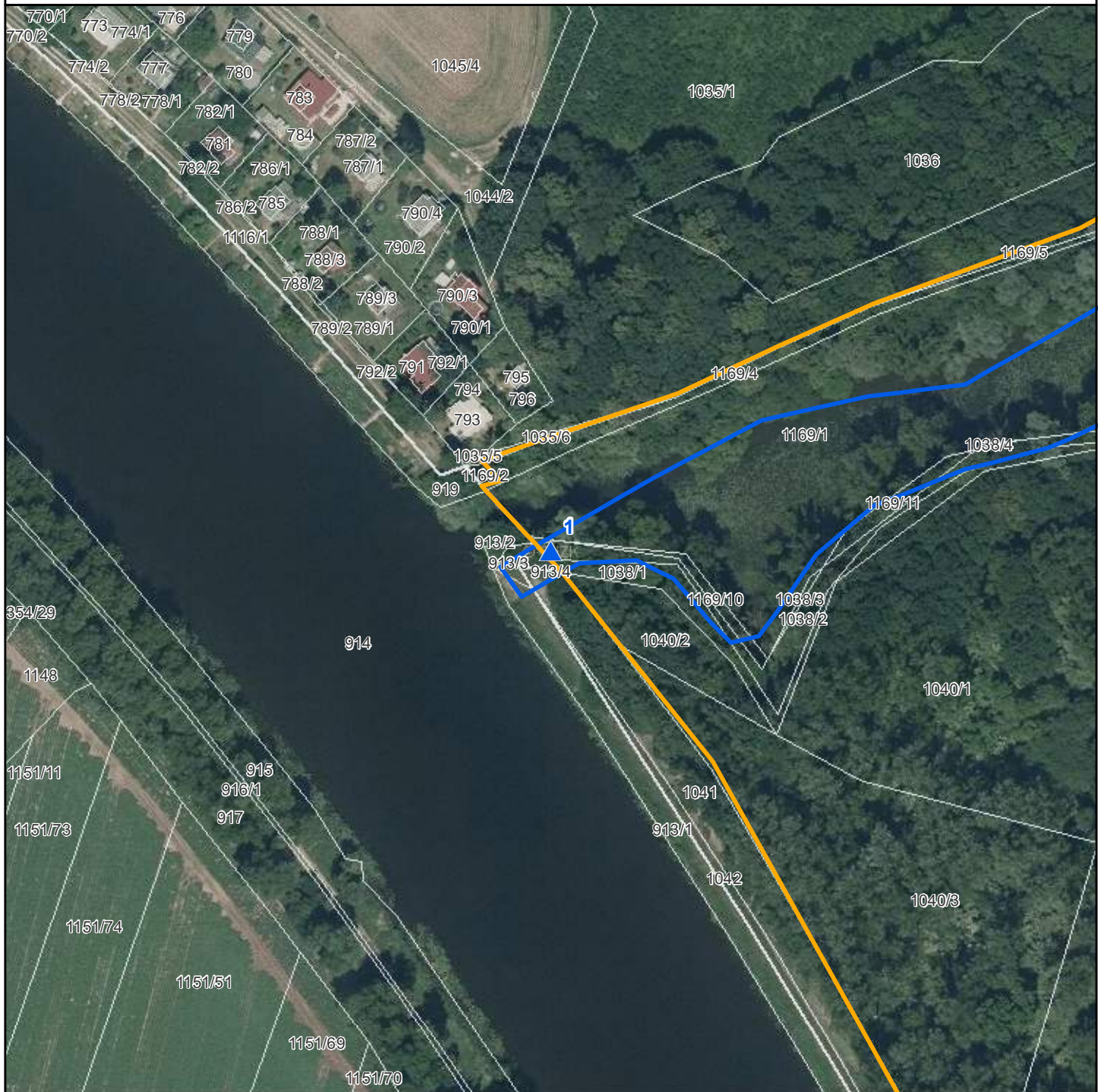
Parcelní číslo: 952/5

Souřadnice X: 1025454,69

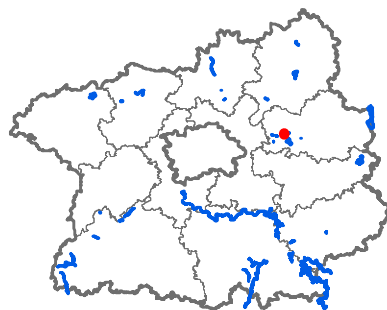
Souřadnice Y: 771931,14



Mapa umístění stojanů EVL Mydlovarský luh, stojan č. 1



- ▲ Stojany s tabulkami - EVL
- ▲ Stojany s tabulkami - PP-EVL
- ▲ Stojany s tabulkami - PR-EVL
- ▲ Stojany s tabulkami - SCHÚ-EVL
- Národní přírodní památky
- Národní přírodní rezervace
- Přírodní památky
- Přírodní rezervace
- Ochranná pásma
- Smluvně chráněná území
- Evropsky významné lokality
- Chráněné krajinné oblasti
- Hranice katastrálních území
- Hranice pozemků KN



Evr. významná lokalita: Mydlovarský luh

Číslo stojanu: 1

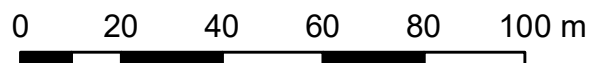
Typ tabulky: EVL

Katastrální území: Ostrava

Parcelní číslo: 1038/2

Souřadnice X: 1038409,52

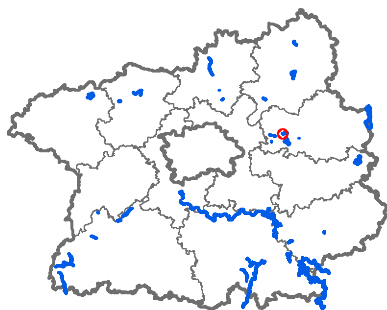
Souřadnice Y: 707357,6



Mapa umístění stojanů EVL Mydlovarský luh, stojan č. 2



- ▲ Stojany s tabulkami - EVL
- ▲ Stojany s tabulkami - PP-EVL
- ▲ Stojany s tabulkami - PR-EVL
- ▲ Stojany s tabulkami - SCHÚ-EVL
- Národní přírodní památky
- Národní přírodní rezervace
- Přírodní památky
- Přírodní rezervace
- Ochranná pásma
- Smluvně chráněná území
- Evropsky významné lokality
- Chráněné krajinné oblasti
- Hranice katastrálních území
- Hranice pozemků KN



Evr. významná lokalita: Mydlovarský luh

Číslo stojanu: 2

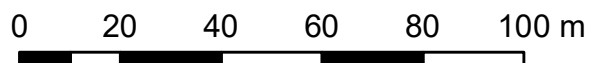
Typ tabulky: EVL

Katastrální území: Ostrá

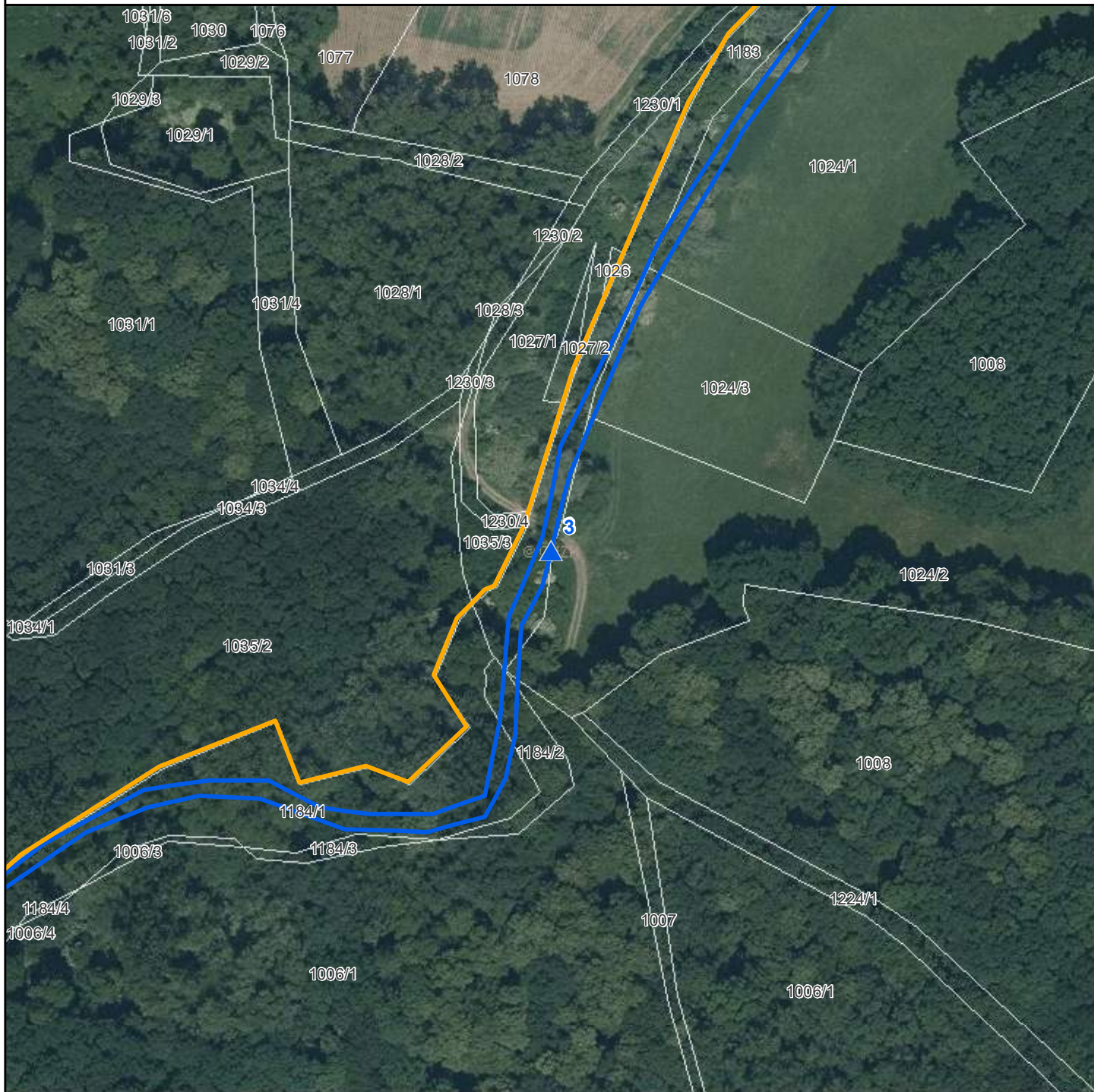
Parcelní číslo: 1169/1

Souřadnice X: 1038591,82

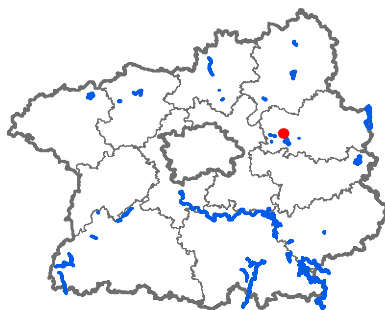
Souřadnice Y: 707127,12



Mapa umístění stojanů EVL Mydlovarský luh, stojan č. 3



-  Stojany s tabulkami - EVL
-  Stojany s tabulkami - PP-EVL
-  Stojany s tabulkami - PR-EVL
-  Stojany s tabulkami - SCHÜ-EVL
-  Národní přírodní památky
-  Národní přírodní rezervace
-  Přírodní památky
-  Přírodní rezervace
-  Ochranná pásma
-  Smluvně chráněná území
-  Evropsky významné lokality
-  Chráněné krajinné oblasti
-  Hranice katastrálních území
-  Hranice pozemků KN



Evr. významná lokalita: Mydlovarský luh

Číslo stojanu: 3

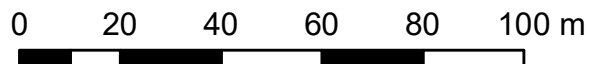
Typ tabulky: EVL

Katastrální území: Ostrá

Parcelní číslo: 1183

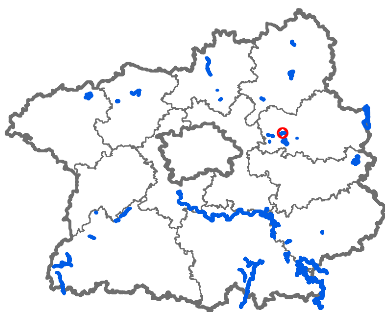
Souřadnice X: 1038278,22

Souřadnice Y: 706889,16





-  Stojany s tabulkami - EVL
-  Stojany s tabulkami - PP-EVL
-  Stojany s tabulkami - PR-EVL
-  Stojany s tabulkami - SCHÚ-EVL
-  Národní přírodní památky
-  Národní přírodní rezervace
-  Přírodní památky
-  Přírodní rezervace
-  Ochranná pásma
-  Smluvně chráněná území
-  Evropsky významné lokality
-  Chráněné krajinné oblasti
-  Hranice katastrálních území
-  Hranice pozemků KN



Evr. význ. lokalita: Mydlovarský luh

Číslo stojanu: 4

Typ tabulky: EVL


Katastrální území: Ostrá

Parcelní číslo: 1022

Souřadnice X: 1038036,56

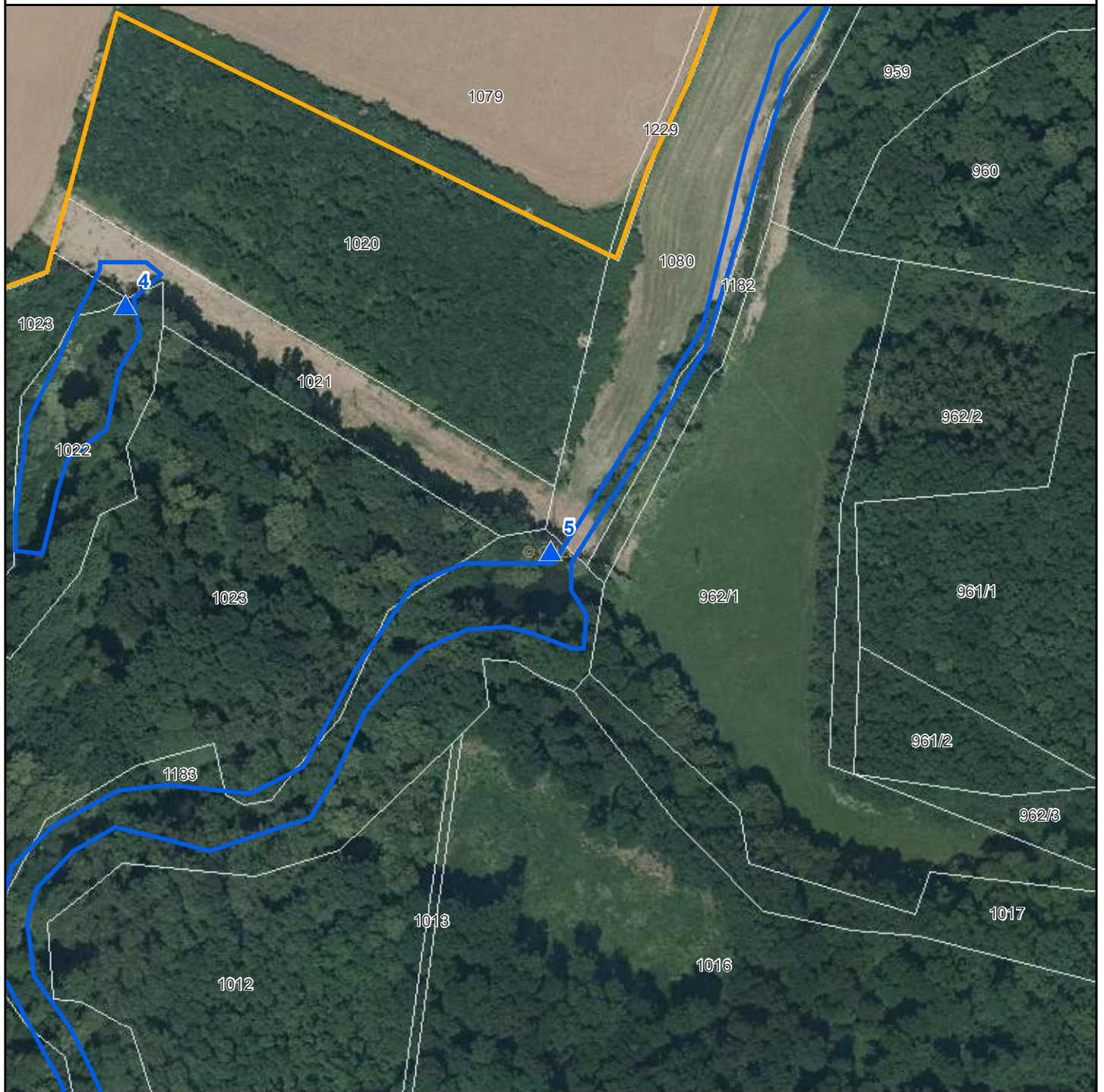
Souřadnice Y: 706466,54

0 20 40 60 80 100 m

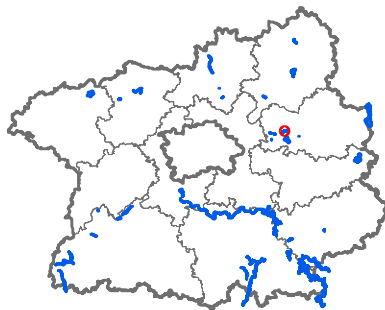


Mapa umístění stojanů

EVL Mydlovarský luh, stojan č. 5



-  Stojany s tabulkami - EVL
-  Stojany s tabulkami - PP-EVL
-  Stojany s tabulkami - PR-EVL
-  Stojany s tabulkami - SCHÚ-EVL
-  Národní přírodní památky
-  Národní přírodní rezervace
-  Přírodní památky
-  Přírodní rezervace
-  Ochranná pásma
-  Smluvně chráněná území
-  Evropsky významné lokality
-  Chráněné krajinné oblasti
-  Hranice katastrálních území
-  Hranice pozemků KN



Evr. významná lokalita: Mydlovarský luh

Číslo stojanu: 5

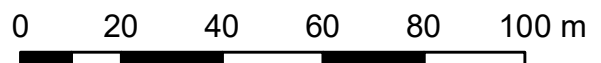
Typ tabulky: EVL

Katastrální území: Ostrá

Parcelní číslo: 1183

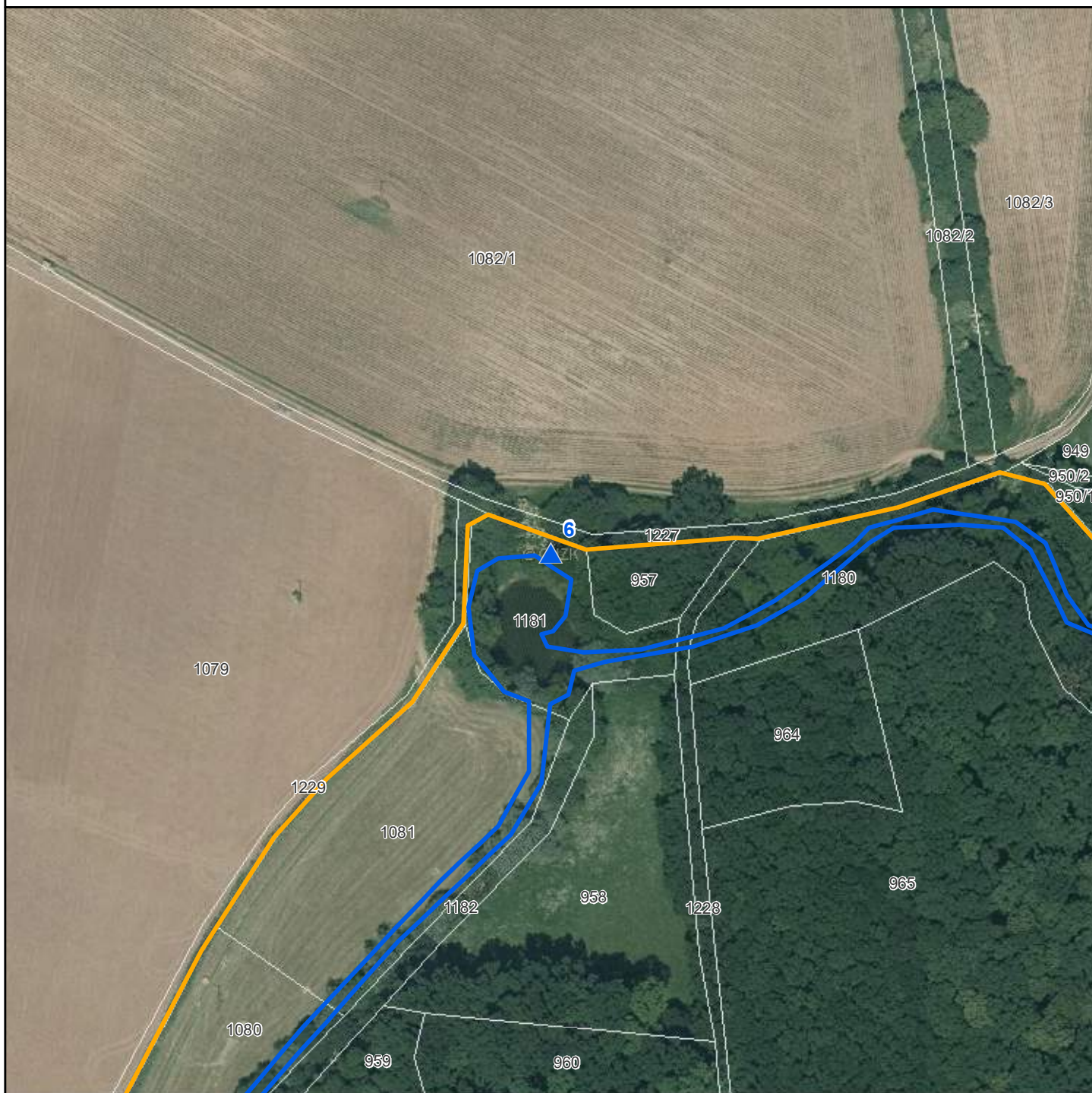
Souřadnice X: 1038100,85


Souřadnice Y: 706355,42

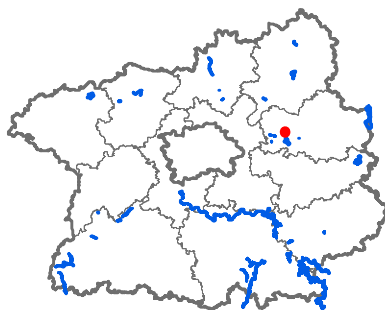


Mapa umístění stojanů

EVL Mydlovarský luh, stojan č. 6



-  Stojany s tabulkami - EVL
-  Stojany s tabulkami - PP-EVL
-  Stojany s tabulkami - PR-EVL
-  Stojany s tabulkami - SCHÚ-EVL
-  Národní přírodní památky
-  Národní přírodní rezervace
-  Přírodní památky
-  Přírodní rezervace
-  Ochranná pásma
-  Smluvně chráněná území
-  Evropsky významné lokality
-  Chráněné krajinné oblasti
-  Hranice katastrálních území
-  Hranice pozemků KN



Evr. významná lokalita: Mydlovarský luh

Číslo stojanu: 6

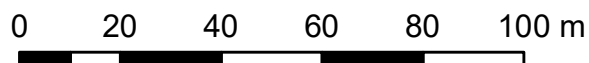
Typ tabulky: EVL

Katastrální území: Ostrá

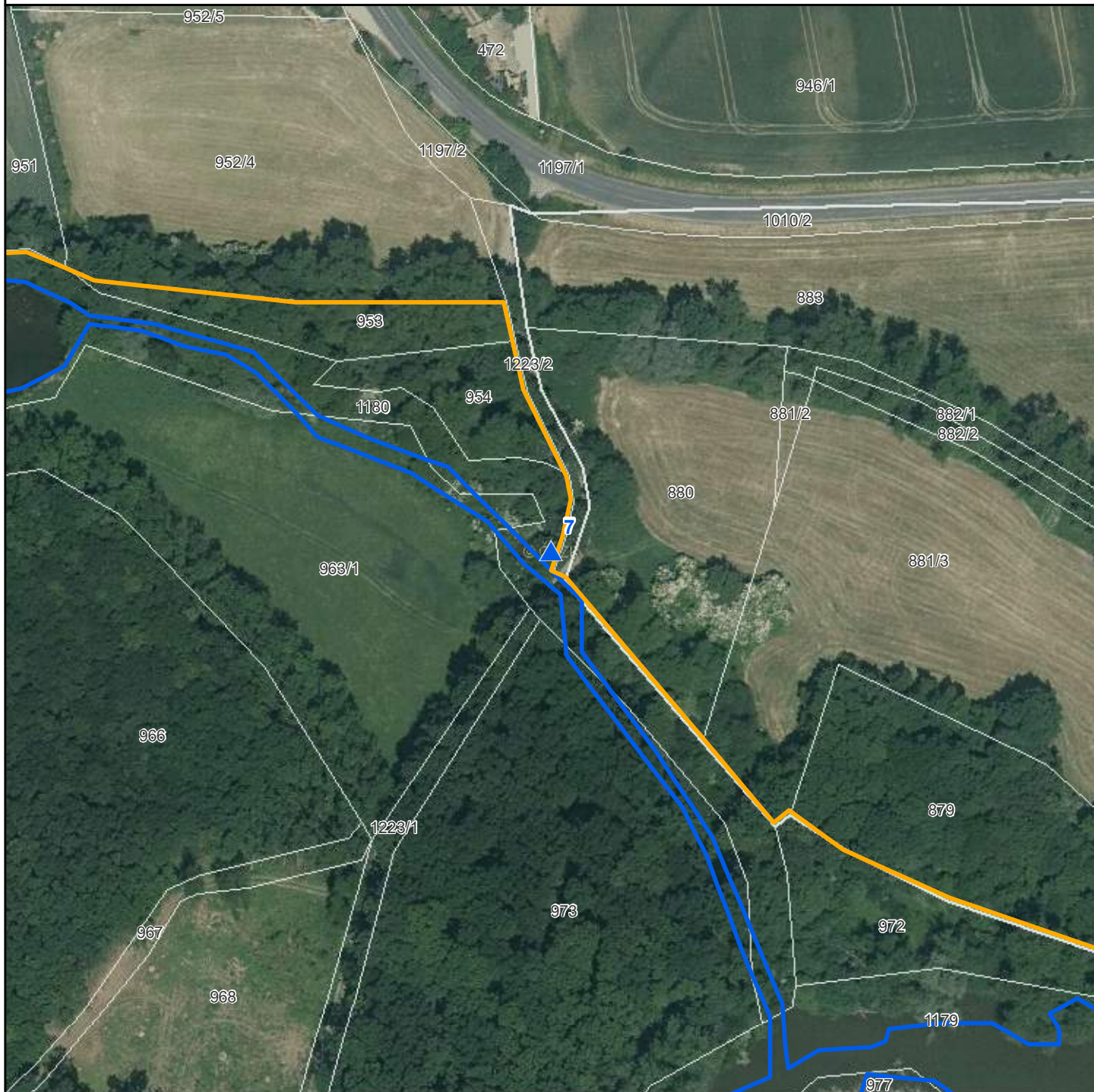
Parcelní číslo: 1181

Souřadnice X: 1037798,71

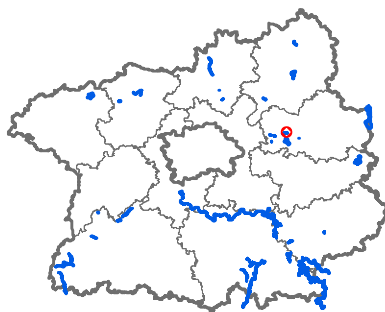
Souřadnice Y: 706192,7



Mapa umístění stojanů EVL Mydlovarský luh, stojan č. 7



-  Stojany s tabulkami - EVL
-  Stojany s tabulkami - PP-EVL
-  Stojany s tabulkami - PR-EVL
-  Stojany s tabulkami - SCHÚ-EVL
-  Národní přírodní památky
-  Národní přírodní rezervace
-  Přírodní památky
-  Přírodní rezervace
-  Ochranná pásma
-  Smluvně chráněná území
-  Evropsky významné lokality
-  Chráněné krajinné oblasti
-  Hranice katastrálních území
-  Hranice pozemků KN



Evr. významná lokalita: Mydlovarský luh

Číslo stojanu: 7

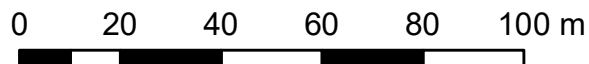
Typ tabulky: EVL

Katastrální území: Ostrá

Parcelní číslo: 1180

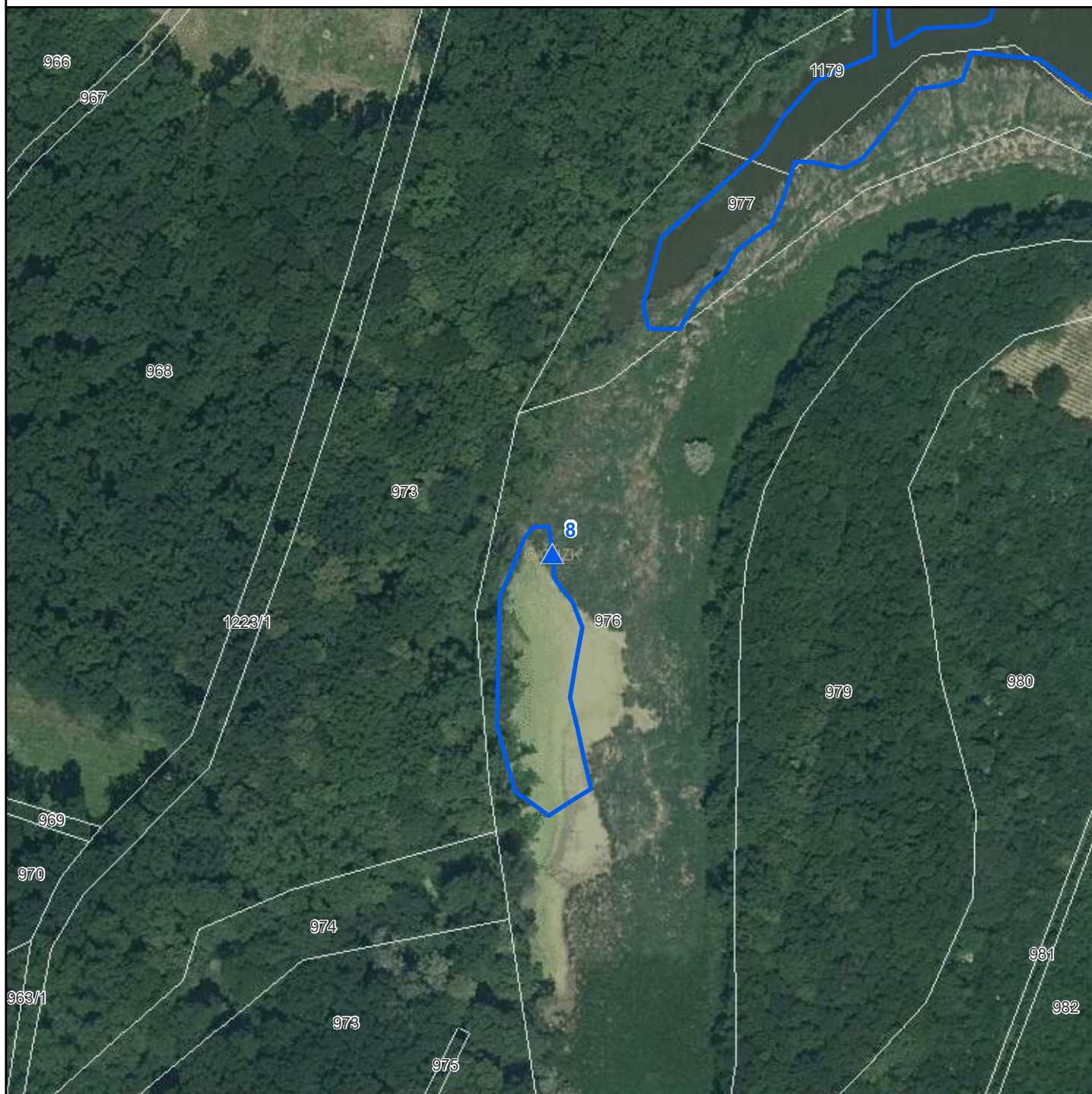
Souřadnice X: 1037806,87

Souřadnice Y: 705769,08

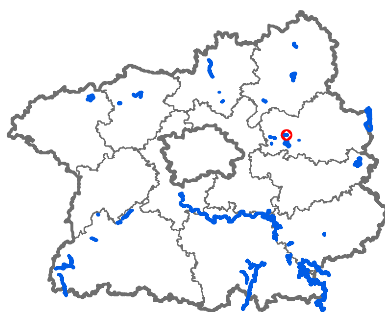


Mapa umístění stojanů

EVL Mydlovarský luh, stojan č. 8



- ▲ Stojany s tabulkami - EVL
- ▲ Stojany s tabulkami - PP-EVL
- ▲ Stojany s tabulkami - PR-EVL
- ▲ Stojany s tabulkami - SCHÚ-EVL
- Národní přírodní památky
- Národní přírodní rezervace
- Přírodní památky
- Přírodní rezervace
- Ochranná pásma
- Smluvně chráněná území
- Evropsky významné lokality
- Chráněné krajinné oblasti
- Hranice katastrálních území
- Hranice pozemků KN



Evr. významná lokalita: Mydlovarský luh

Číslo stojanu: 8

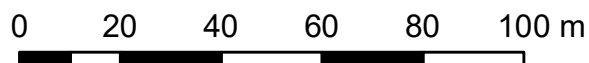
Typ tabulky: EVL

Katastrální území: Ostrá

Parcelní číslo: 976

Souřadnice X: 1038074,53

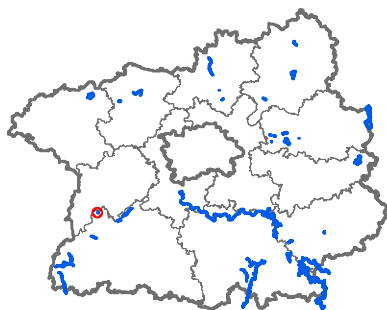
Souřadnice Y: 705795,83



Mapa umístění stojanů EVL Na horách u Křešína, stojan č. 1



- ▲ Stojany s tabulkami - EVL
- ▲ Stojany s tabulkami - PP-EVL
- ▲ Stojany s tabulkami - PR-EVL
- ▲ Stojany s tabulkami - SCHÜ-EVL
- Národní přírodní památky
- Národní přírodní rezervace
- Přírodní památky
- Přírodní rezervace
- Ochranná pásma
- Smluvně chráněná území
- Evropsky významné lokality
- Chráněné krajinné oblasti
- Hranice katastrálních území
- Hranice pozemků KN



Evr. významná lokalita: Na horách u Křešína

Číslo stojanu: 1

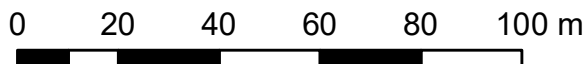
Typ tabulky: MSZ,PP,EVL

Katastrální území: Křešín

Parcelní číslo: 200/3

Souřadnice X: 1069694,11

Souřadnice Y: 780730,86

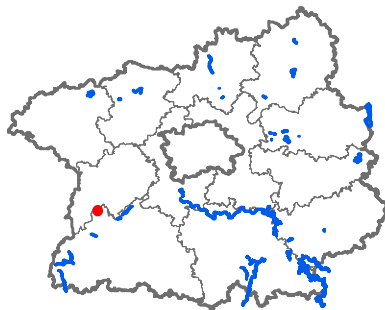


Mapa umístění stojanů

EVL Na horách u Křešína, stojan č. 2



- ▲ Stojany s tabulkami - EVL
- ▲ Stojany s tabulkami - PP-EVL
- ▲ Stojany s tabulkami - PR-EVL
- ▲ Stojany s tabulkami - SCHÚ-EVL
- Národní přírodní památky
- Národní přírodní rezervace
- Přírodní památky
- Přírodní rezervace
- Ochranná pásma
- Smluvně chráněná území
- Evropsky významné lokality
- Chráněné krajinné oblasti
- Hranice katastrálních území
- Hranice pozemků KN



Evr. významná lokalita: Na horách u Křešína

Číslo stojanu: 2

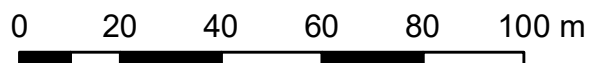
Typ tabulky: MSZ, PP, EVL

Katastrální území: Křešín

Parcelní číslo: 199/6

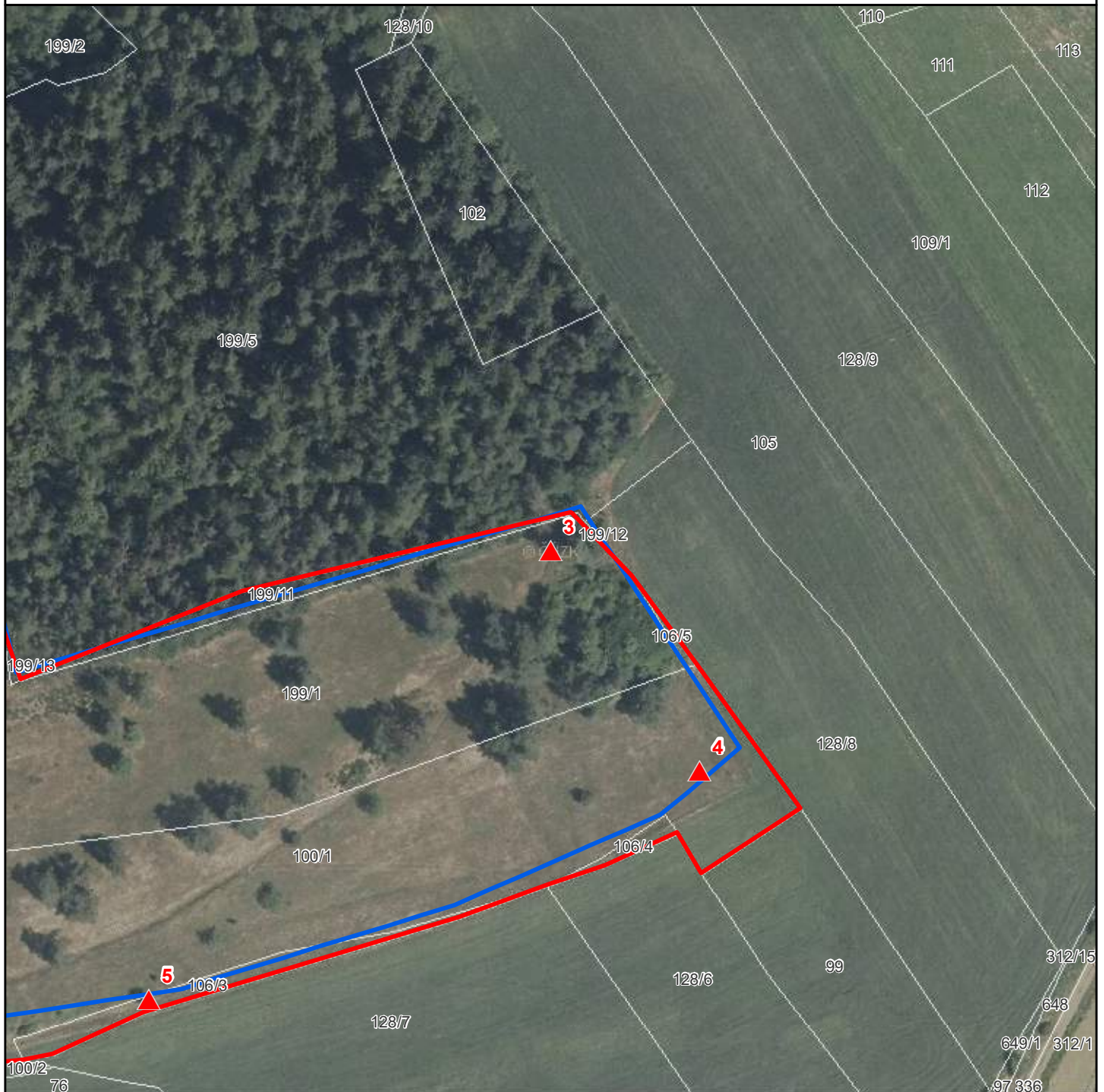
Souřadnice X: 1069652,79

Souřadnice Y: 780553,6

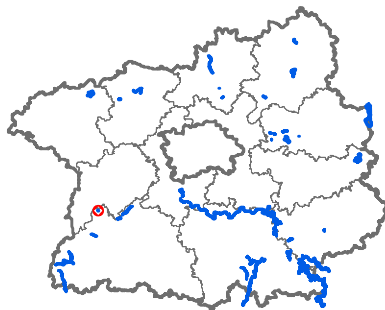


Mapa umístění stojanů

EVL Na horách u Křešína, stojan č. 3



- ▲ Stojany s tabulkami - EVL
- ▲ Stojany s tabulkami - PP-EVL
- ▲ Stojany s tabulkami - PR-EVL
- ▲ Stojany s tabulkami - SCHÚ-EVL
- Národní přírodní památky
- Národní přírodní rezervace
- Přírodní památky
- Přírodní rezervace
- Ochranná pásma
- Smluvně chráněná území
- Evropsky významné lokality
- Chráněné krajinné oblasti
- Hranice katastrálních území
- Hranice pozemků KN



Evr. významná lokalita: Na horách u Křešína

Číslo stojanu: 3

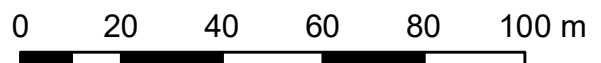
Typ tabulky: MSZ, PP, EVL

Katastrální území: Křešín

Parcelní číslo: 199/1

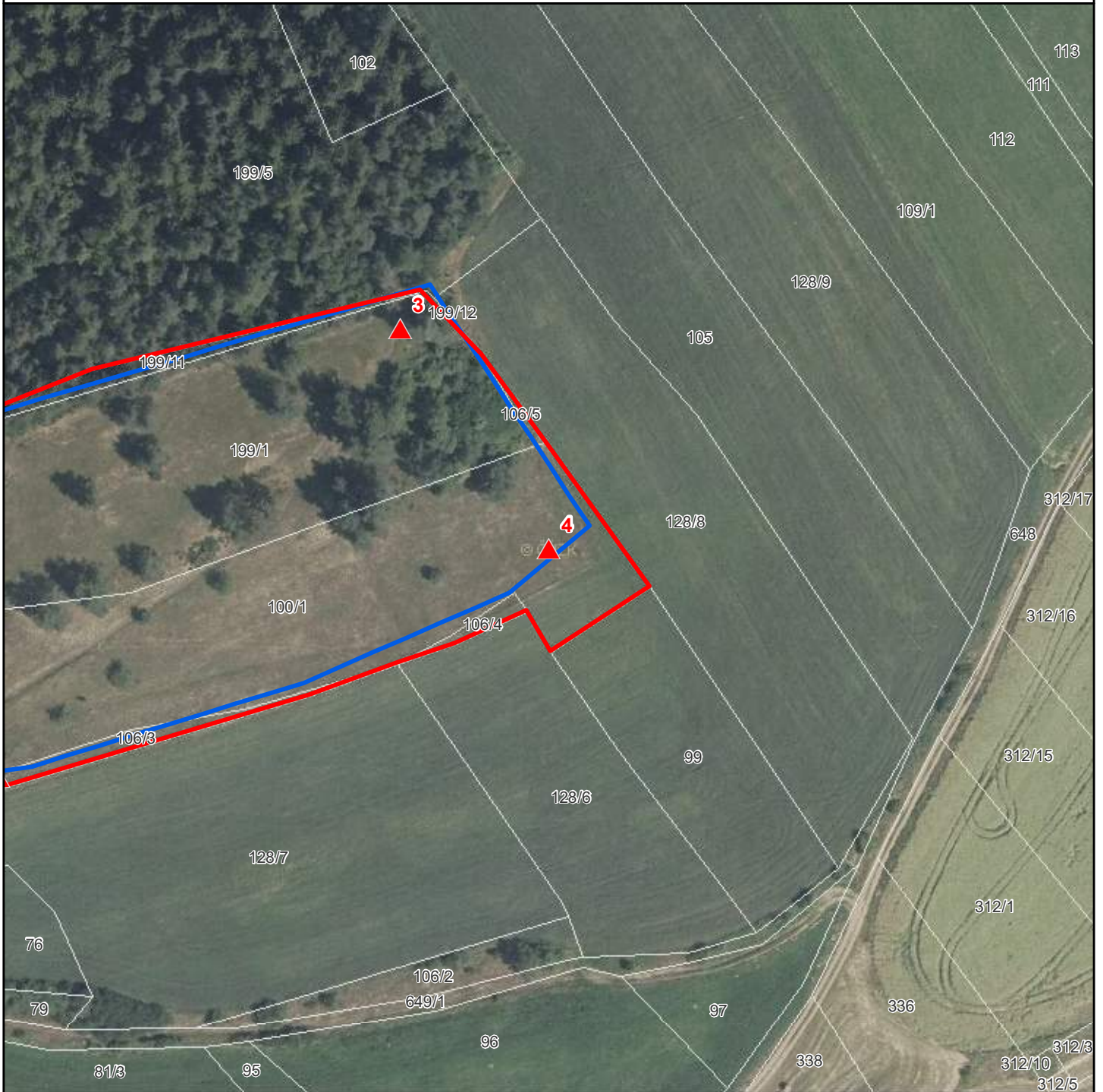
Souřadnice X: 1069674,91

Souřadnice Y: 780358,12

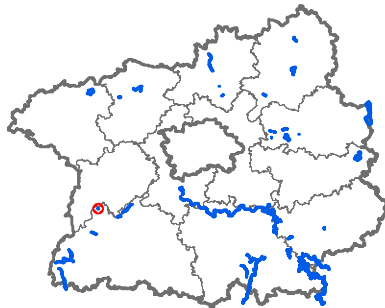


Mapa umístění stojanů

EVL Na horách u Křešína, stojan č. 4



-  Stojany s tabulkami - EVL
-  Stojany s tabulkami - PP-EVL
-  Stojany s tabulkami - PR-EVL
-  Stojany s tabulkami - SCHÚ-EVL
-  Národní přírodní památky
-  Národní přírodní rezervace
-  Přírodní památky
-  Přírodní rezervace
-  Ochranná pásma
-  Smluvně chráněná území
-  Evropsky významné lokality
-  Chráněné krajinné oblasti
-  Hranice katastrálních území
-  Hranice pozemků KN



Evr. význ. lokalita: Na horách u Křešína

Číslo stojanu: 4

Typ tabulky: MSZ,PP,EVL


Katastrální území: Křešín

Parcelní číslo: 100/1

Souřadnice X: 1069732,48

Souřadnice Y: 780319,28

0 20 40 60 80 100 m

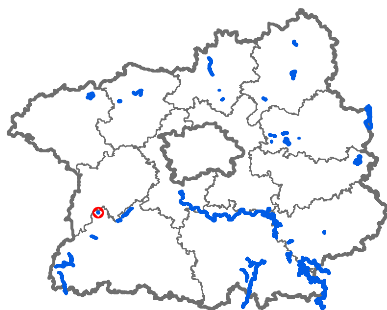


Mapa umístění stojanů

EVL Na horách u Křešína, stojan č. 5



- ▲ Stojany s tabulkami - EVL
- ▲ Stojany s tabulkami - PP-EVL
- ▲ Stojany s tabulkami - PR-EVL
- ▲ Stojany s tabulkami - SCHÚ-EVL
- Národní přírodní památky
- Národní přírodní rezervace
- Přírodní památky
- Přírodní rezervace
- Ochranná pásma
- Smluvně chráněná území
- Evropsky významné lokality
- Chráněné krajinné oblasti
- Hranice katastrálních území
- Hranice pozemků KN



Evr. významná lokalita: Na horách u Křešína

Číslo stojanu: 5

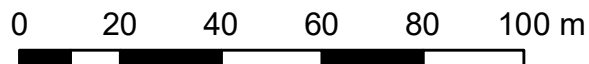
Typ tabulky: MSZ, PP, EVL

Katastrální území: Křešín

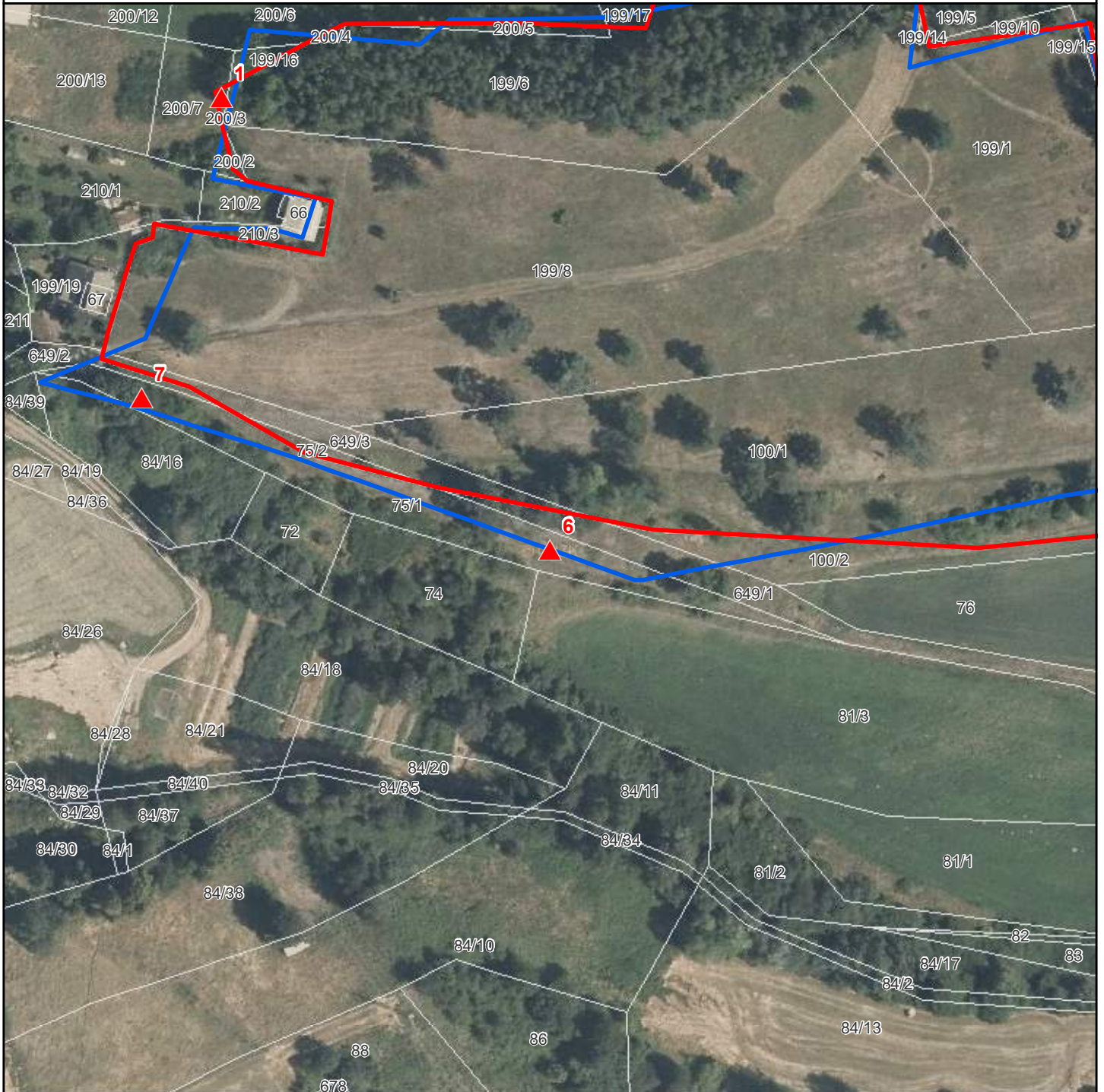
Parcelní číslo: 106/3

Souřadnice X: 1069792,27

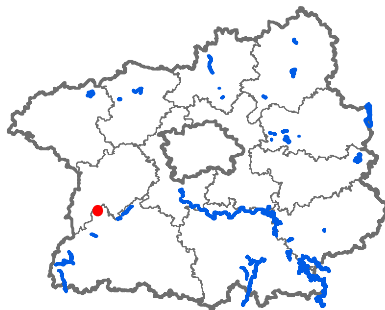
Souřadnice Y: 780463,11



Mapa umístění stojanů EVL Na horách u Křešína, stojan č. 6



- ▲ Stojany s tabulkami - EVL
- ▲ Stojany s tabulkami - PP-EVL
- ▲ Stojany s tabulkami - PR-EVL
- ▲ Stojany s tabulkami - SCHÚ-EVL
- Národní přírodní památky
- Národní přírodní rezervace
- Přírodní památky
- Přírodní rezervace
- Ochranná pásma
- Smluvně chráněná území
- Evropsky významné lokality
- Chráněné krajinné oblasti
- Hranice katastrálních území
- Hranice pozemků KN



Evr. významná lokalita: Na horách u Křešína

Číslo stojanu: 6

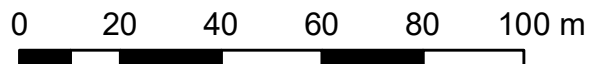
Typ tabulky: MSZ,PP,EVL

Katastrální území: Křešín

Parcelní číslo: 75/1

Souřadnice X: 1069812,31

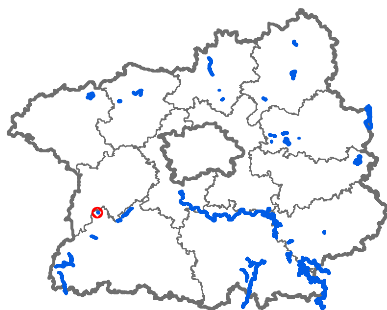
Souřadnice Y: 780645,14



Mapa umístění stojanů EVL Na horách u Křešína, stojan č. 7



- ▲ Stojany s tabulkami - EVL
- ▲ Stojany s tabulkami - PP-EVL
- ▲ Stojany s tabulkami - PR-EVL
- ▲ Stojany s tabulkami - SCHÜ-EVL
- Národní přírodní památky
- Národní přírodní rezervace
- Přírodní památky
- Přírodní rezervace
- Ochranná pásma
- Smluvně chráněná území
- Evropsky významné lokality
- Chráněné krajinné oblasti
- Hranice katastrálních území
- Hranice pozemků KN



Evr. význam. lokalita: Na horách u Křešína

Číslo stojanu: 7

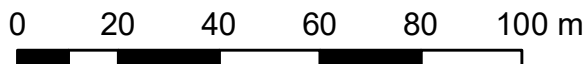
Typ tabulky: MSZ,PP,EVL

Katastrální území: Křešín

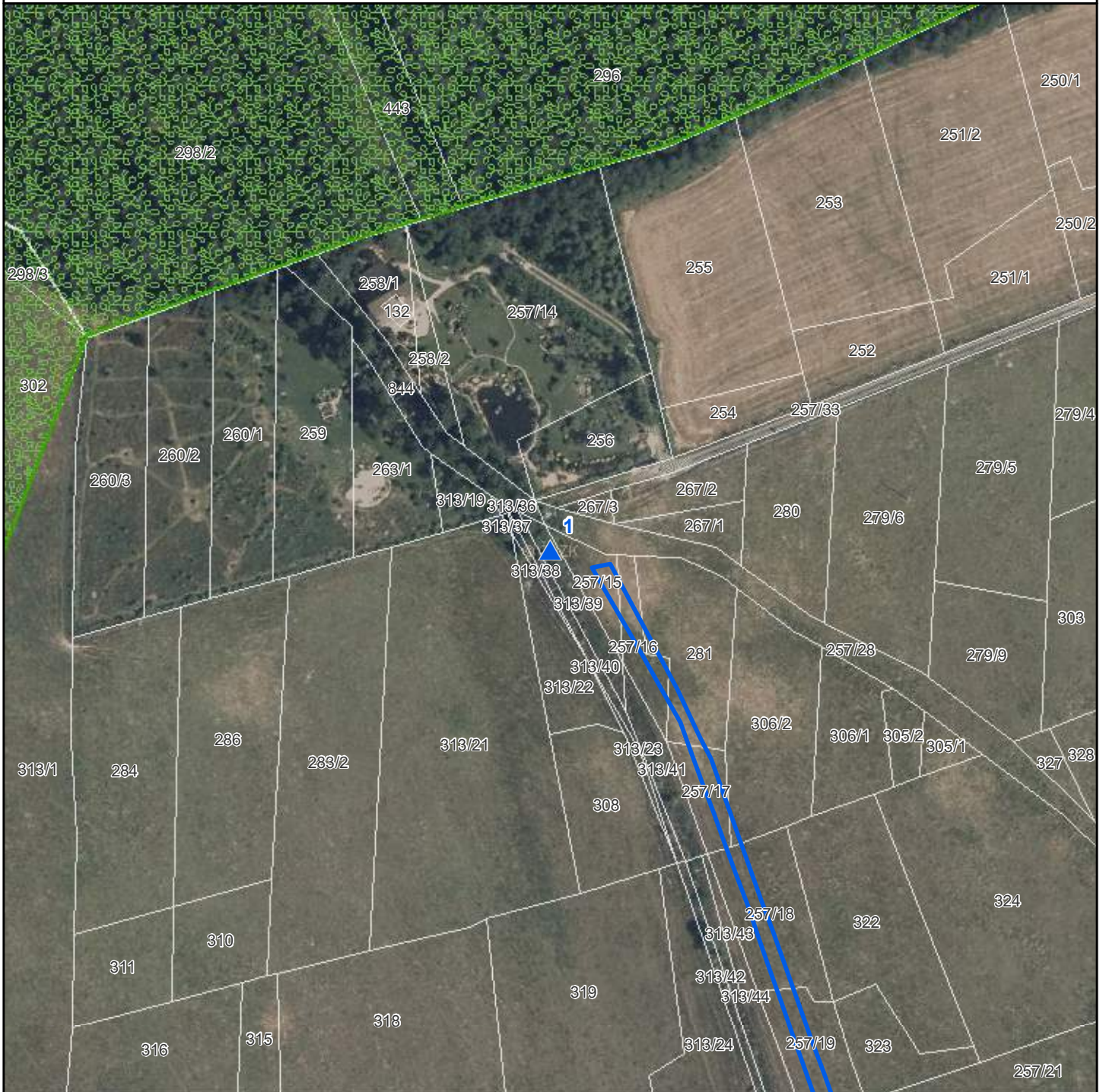
Parcelní číslo: 75/1

Souřadnice X: 1069772,68

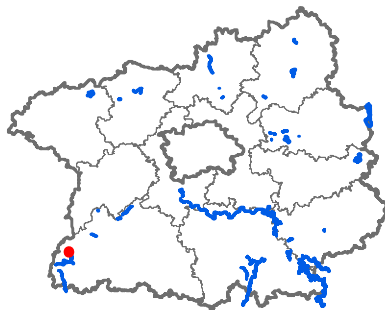
Souřadnice Y: 780751,68



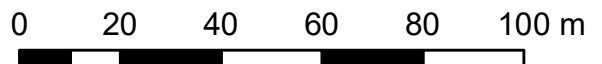
Mapa umístění stojanů EVL Niva Kotelského potoka, stojan č. 1



- ▲ Stojany s tabulkami - EVL
- ▲ Stojany s tabulkami - PP-EVL
- ▲ Stojany s tabulkami - PR-EVL
- ▲ Stojany s tabulkami - SCHÚ-EVL
- Národní přírodní památky
- Národní přírodní rezervace
- Přírodní památky
- Přírodní rezervace
- Ochranná pásma
- Smluvně chráněná území
- Evropsky významné lokality
- Chráněné krajinné oblasti
- Hranice katastrálních území
- Hranice pozemků KN

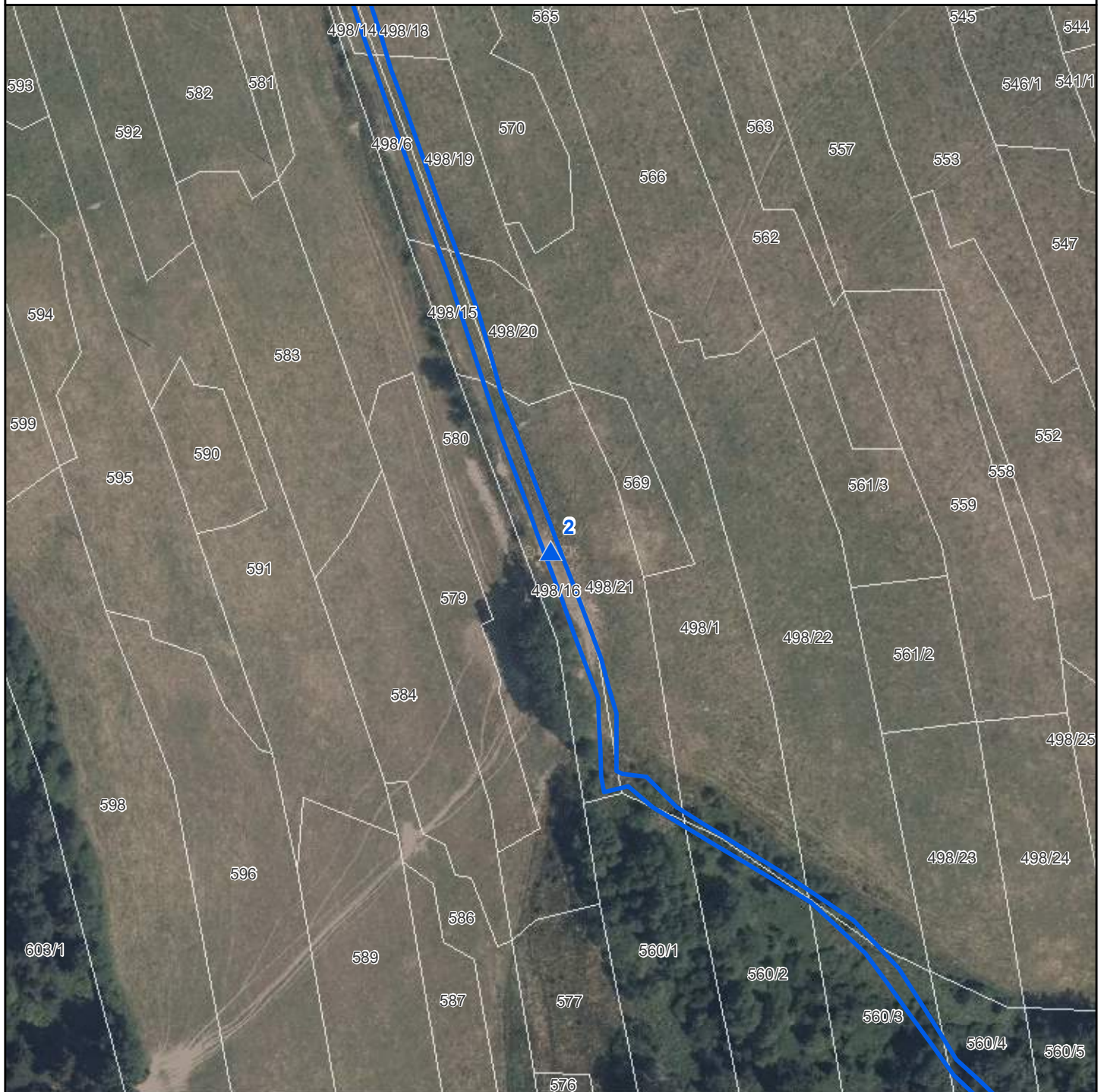


Evr. významná lokalita: Niva Kotelského potoka
Číslo stojanu: 1
Typ tabulky: EVL
Katastrální území: Nepomuk pod Třemšínem
Parcelní číslo: 313/39
Souřadnice X: 1086058,99
Souřadnice Y: 792039,28

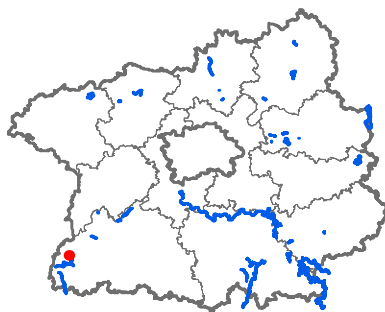


Mapa umístění stojanů

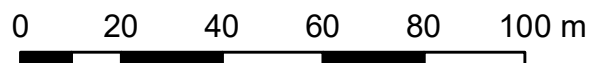
EVL Niva Kotelského potoka, stojan č. 2



-  Stojany s tabulkami - EVL
-  Stojany s tabulkami - PP-EVL
-  Stojany s tabulkami - PR-EVL
-  Stojany s tabulkami - SCHÚ-EVL
-  Národní přírodní památky
-  Národní přírodní rezervace
-  Přírodní památky
-  Přírodní rezervace
-  Ochranná pásma
-  Smluvně chráněná území
-  Evropsky významné lokality
-  Chráněné krajinné oblasti
-  Hranice katastrálních území
-  Hranice pozemků KN

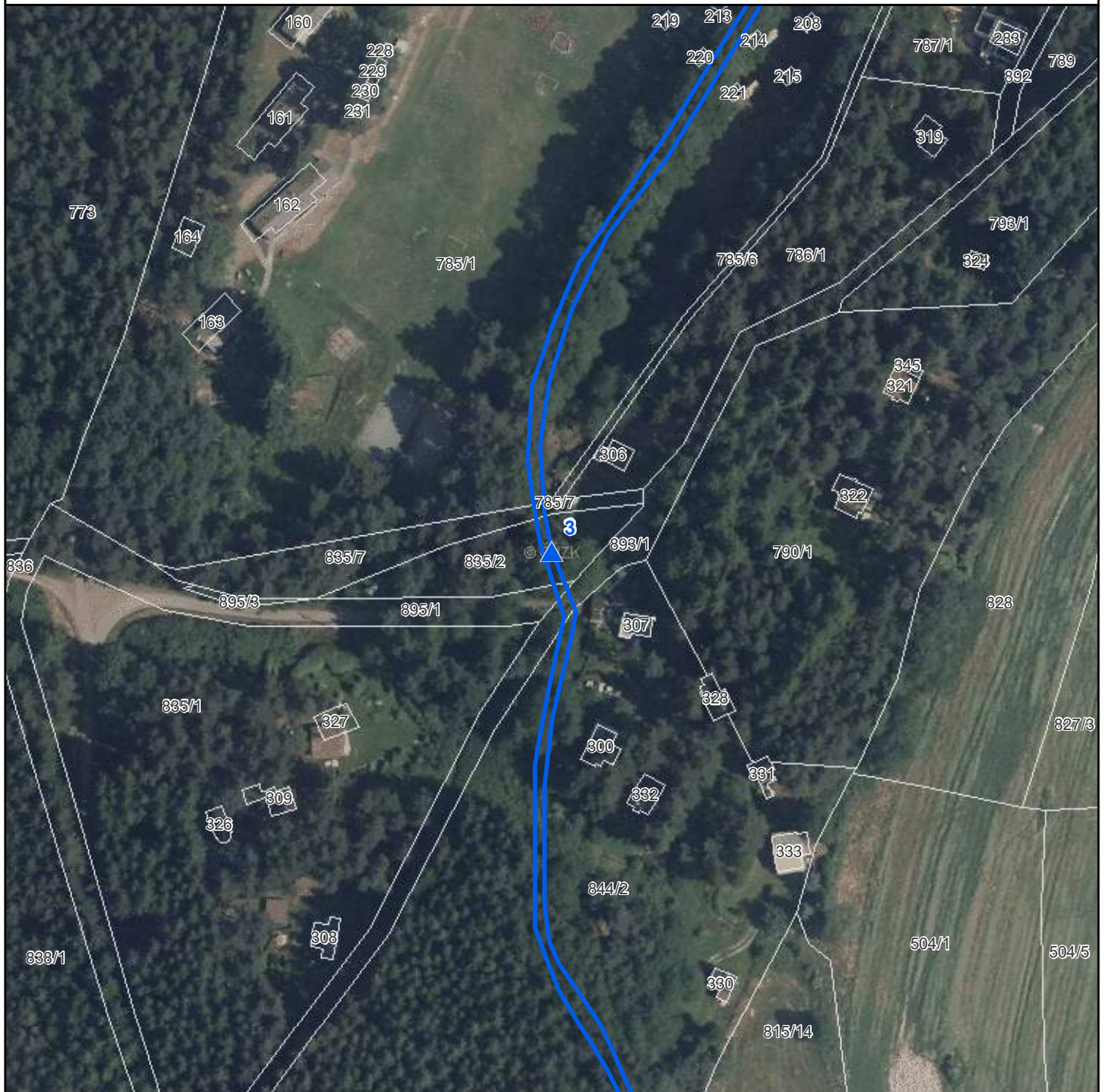


Evr. význ. lokalita: Niva Kotelského potoka
Číslo stojanu: 2
Typ tabulky: EVL
Katastrální území: Nepomuk pod Třemšínem
Parcelní číslo: 498/16
Souřadnice X: 1086754,44
Souřadnice Y: 791724,01

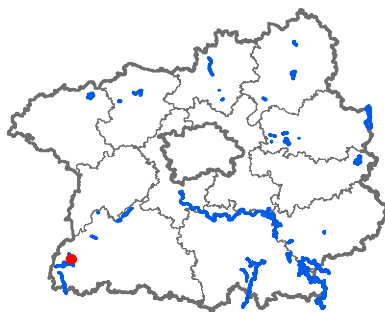


Mapa umístění stojanů

EVL Niva Kotelského potoka, stojan č. 3



- ▲ Stojany s tabulkami - EVL
- ▲ Stojany s tabulkami - PP-EVL
- ▲ Stojany s tabulkami - PR-EVL
- ▲ Stojany s tabulkami - SCHÚ-EVL
- Národní přírodní památky
- Národní přírodní rezervace
- Přírodní památky
- Přírodní rezervace
- Ochranná pásma
- Smluvně chráněná území
- Evropsky významné lokality
- Chráněné krajinné oblasti
- Hranice katastrálních území
- Hranice pozemků KN



Evr. významná lokalita: Niva Kotelského potoka

Číslo stojanu: 3

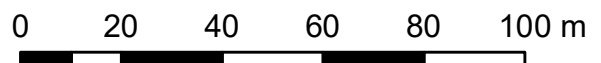
Typ tabulky: EVL

Katastrální území: Starý Rožmitál

Parcelní číslo: 835/2

Souřadnice X: 1088271,13

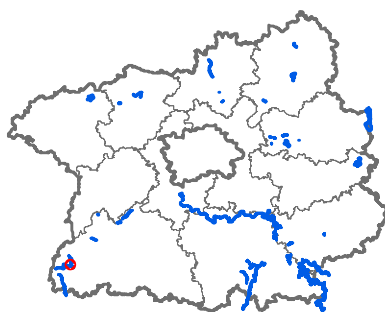
Souřadnice Y: 791123,44



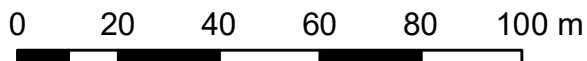
Mapa umístění stojanů EVL Niva Kotelského potoka, stojan č. 4



-  Stojany s tabulkami - EVL
-  Stojany s tabulkami - PP-EVL
-  Stojany s tabulkami - PR-EVL
-  Stojany s tabulkami - SCHÚ-EVL
-  Národní přírodní památky
-  Národní přírodní rezervace
-  Přírodní památky
-  Přírodní rezervace
-  Ochranná pásma
-  Smluvně chráněná území
-  Evropsky významné lokality
-  Chráněné krajinné oblasti
-  Hranice katastrálních území
-  Hranice pozemků KN

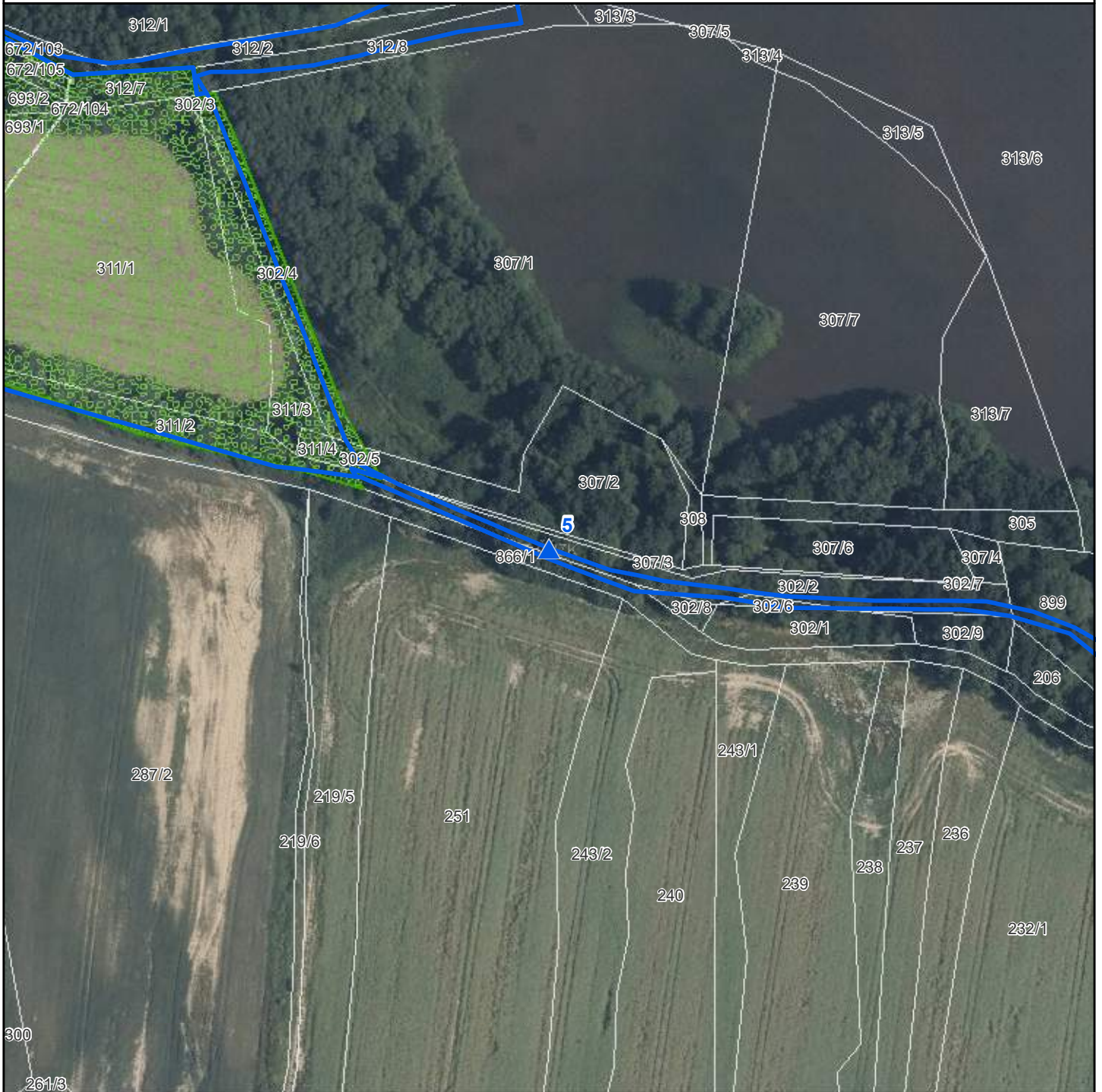


Evr. význ. lokalita: Niva Kotelského potoka
Číslo stojanu: 4
Typ tabulky: EVL
Katastrální území: Věšín
Parcelní číslo: 1573
Souřadnice X: 1089441,35
Souřadnice Y: 791363,75



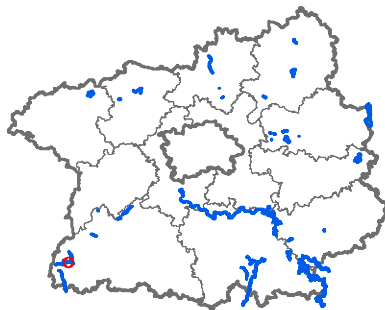
Mapa umístění stojanů

EVL Niva Kotelského potoka, stojan č. 5



- Stojany s tabulkami - EVL
- Stojany s tabulkami - PP-EVL
- Stojany s tabulkami - PR-EVL
- Stojany s tabulkami - SCHÚ-EVL

- Národní přírodní památky
- Národní přírodní rezervace
- Přírodní památky
- Přírodní rezervace
- Ochranná pásma
- Smluvně chráněná území
- Evropsky významné lokality
- Chráněné krajinné oblasti
- Hranice katastrálních území
- Hranice pozemků KN



Evr. významná lokalita: Niva Kotelského potoka

Číslo stojanu: 5

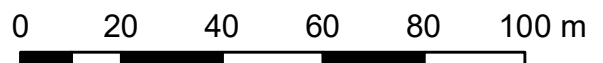
Typ tabulky: EVL

Katastrální území: Starý Rožmitál

Parcelní číslo: 302/2

Souřadnice X: 1090203,25

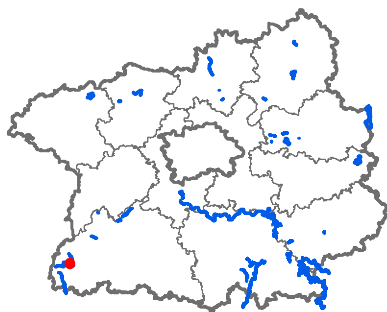
Souřadnice Y: 792213,19



Mapa umístění stojanů EVL Niva Kotelského potoka, stojan č. 6



-  Stojany s tabulkami - EVL
-  Stojany s tabulkami - PP-EVL
-  Stojany s tabulkami - PR-EVL
-  Stojany s tabulkami - SCHÚ-EVL
-  Národní přírodní památky
-  Národní přírodní rezervace
-  Přírodní památky
-  Přírodní rezervace
-  Ochranná pásma
-  Smluvně chráněná území
-  Evropsky významné lokality
-  Chráněné krajinné oblasti
-  Hranice katastrálních území
-  Hranice pozemků KN



Evr. významná lokalita: Niva Kotelského potoka

Číslo stojanu: 6

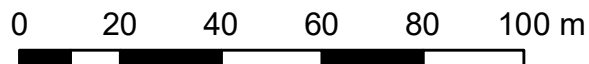
Typ tabulky: EVL

Katastrální území: Starý Rožmitál

Parcelní číslo: 899

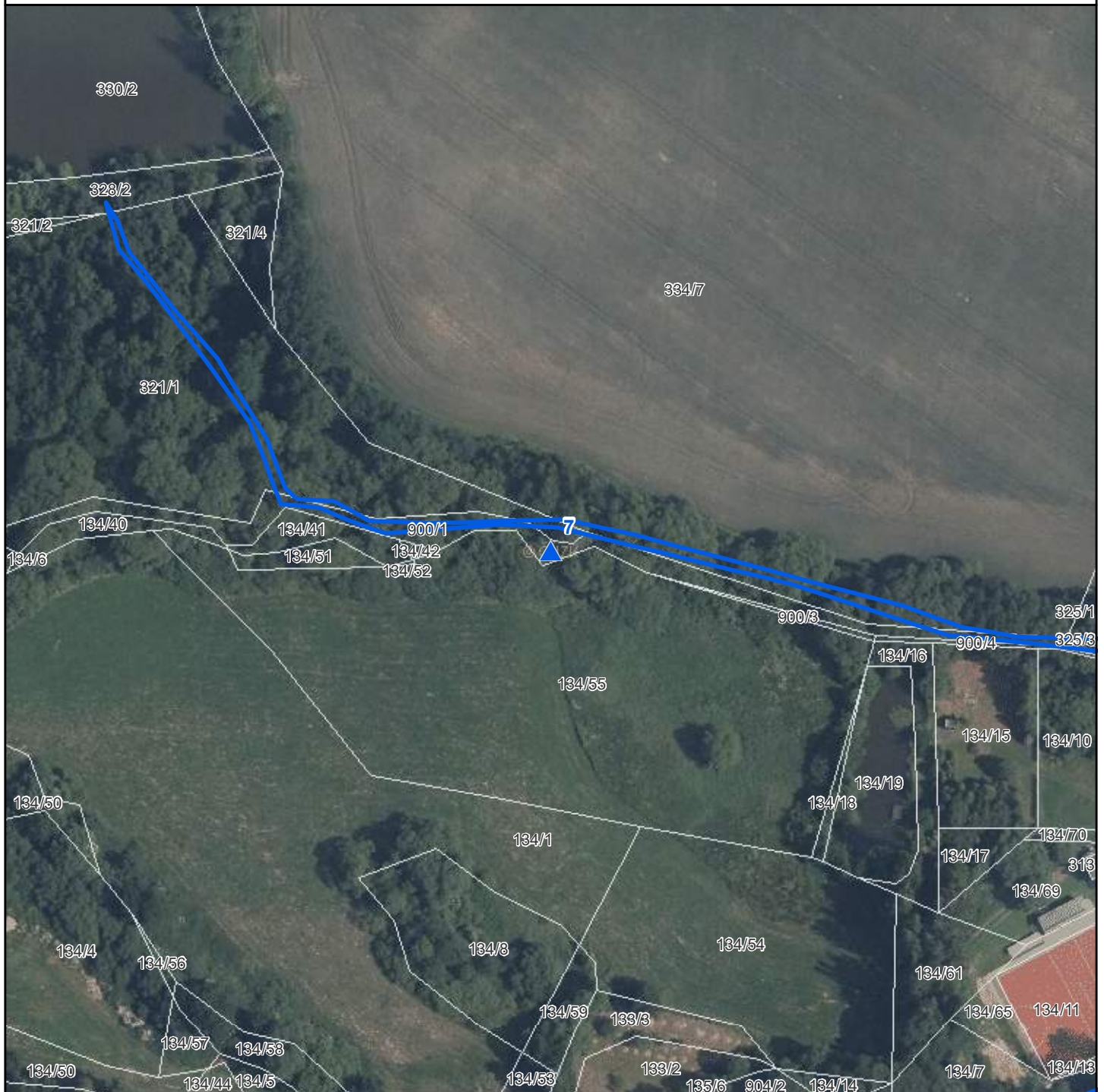
Souřadnice X: 1090066,56

Souřadnice Y: 791678,13

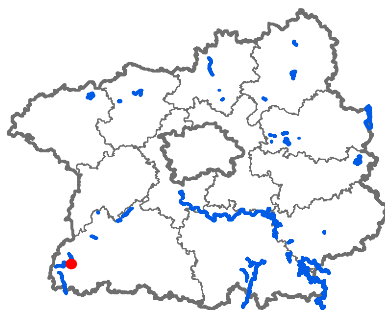


Mapa umístění stojanů

EVL Niva Kotelského potoka, stojan č. 7



-  Stojany s tabulkami - EVL
-  Stojany s tabulkami - PP-EVL
-  Stojany s tabulkami - PR-EVL
-  Stojany s tabulkami - SCHÚ-EVL
-  Národní přírodní památky
-  Národní přírodní rezervace
-  Přírodní památky
-  Přírodní rezervace
-  Ochranná pásma
-  Smluvně chráněná území
-  Evropsky významné lokality
-  Chráněné krajinné oblasti
-  Hranice katastrálních území
-  Hranice pozemků KN



Evr. významná lokalita: Niva Kotelského potoka

Číslo stojanu: 7

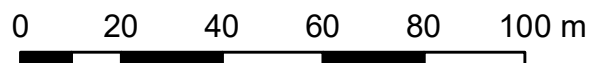
Typ tabulky: EVL

Katastrální území: Starý Rožmitál

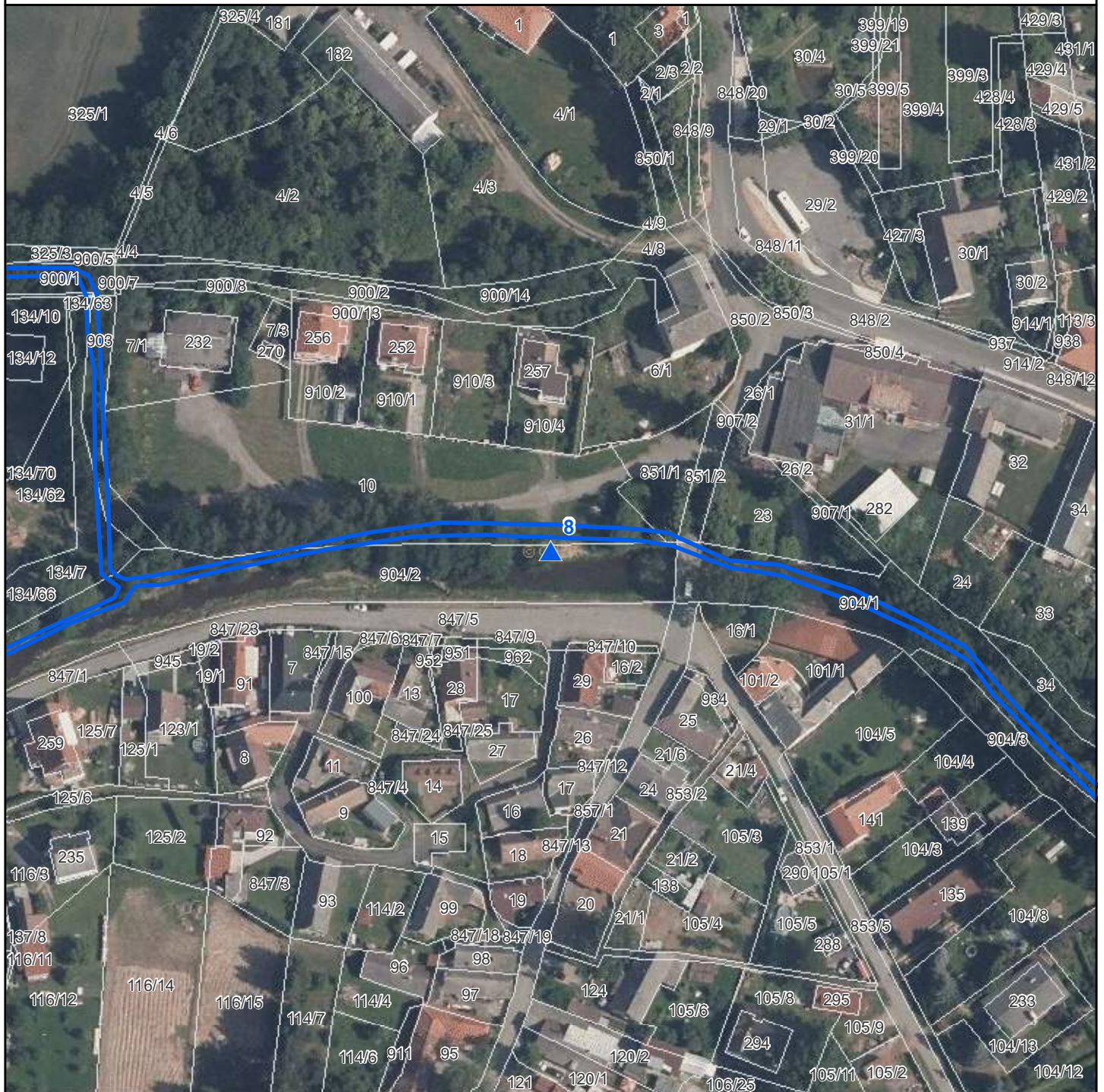
Parcelní číslo: 900/1

Souřadnice X: 1090120,67

Souřadnice Y: 791200,87

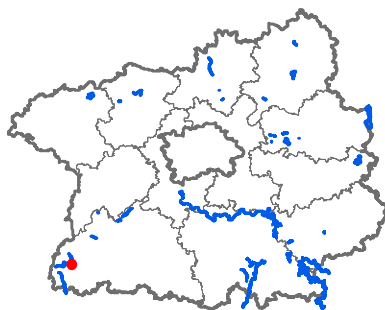


Mapa umístění stojanů EVL Niva Kotelského potoka, stojan č. 8



- ▲ Stojany s tabulkami - EVL
- ▲ Stojany s tabulkami - PP-EVL
- ▲ Stojany s tabulkami - PR-EVL
- ▲ Stojany s tabulkami - SCHÜ-EVL

- Národní přírodní památky
- Národní přírodní rezervace
- Přírodní památky
- Přírodní rezervace
- Ochranná pásma
- Smluvně chráněná území
- Evropsky významné lokality
- Chráněné krajinné oblasti
- Hranice katastrálních území
- Hranice pozemků KN



Evr. význ. lokalita: Niva Kotelského potoka

Číslo stojanu: 8

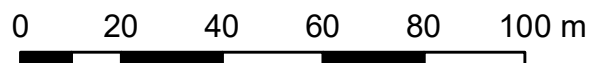
Typ tabulky: EVL

Katastrální území: Starý Rožmitál

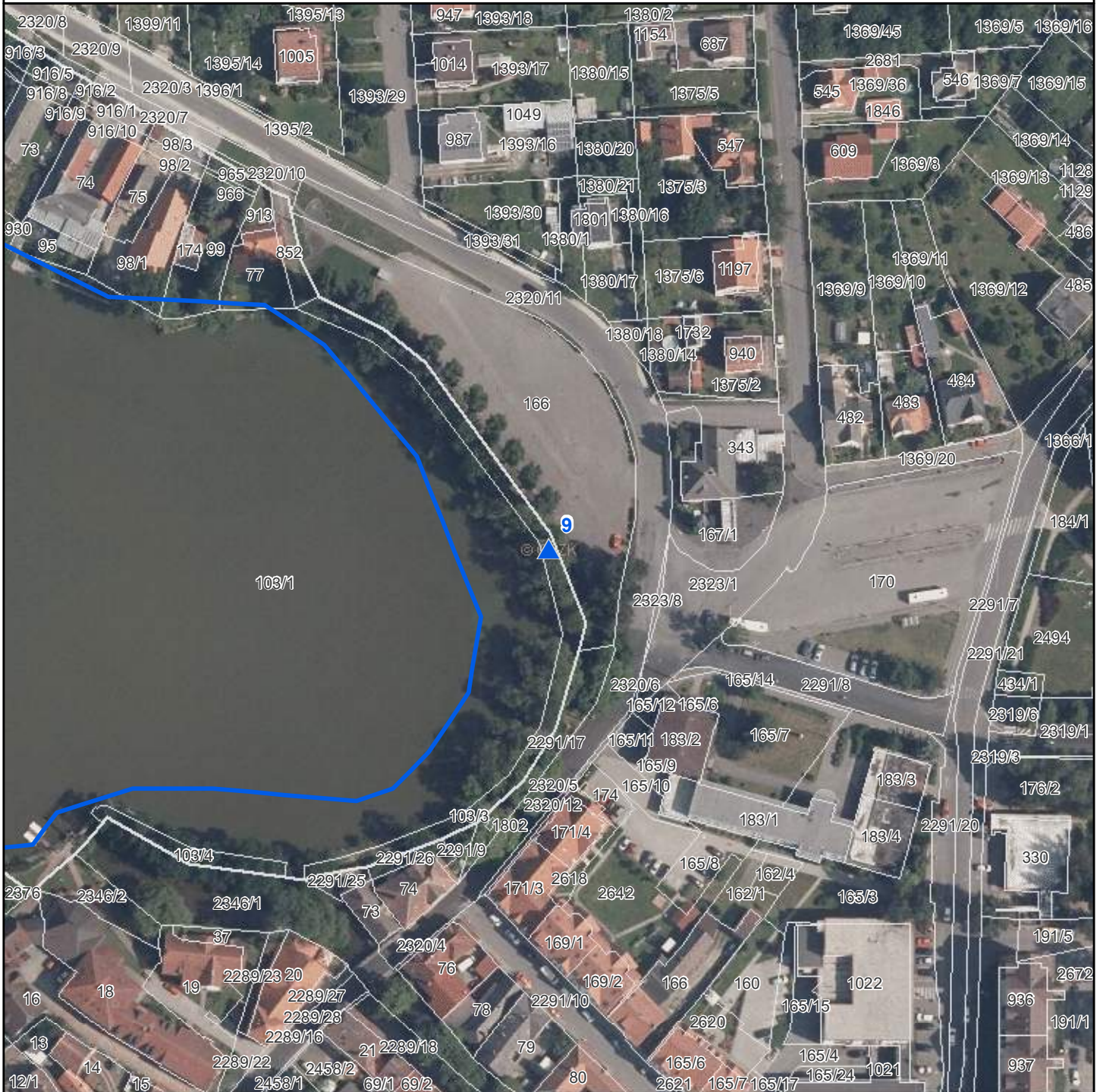
Parcelní číslo: 904/2

Souřadnice X: 1090218,04

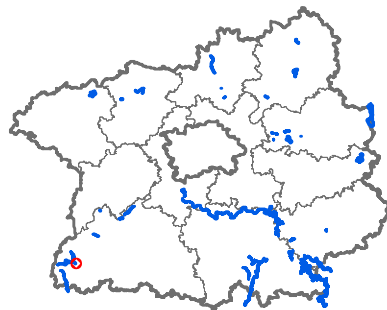
Souřadnice Y: 790874,26



Mapa umístění stojanů EVL Niva Kotelského potoka, stojan č. 9



-  Stojany s tabulkami - EVL
-  Stojany s tabulkami - PP-EVL
-  Stojany s tabulkami - PR-EVL
-  Stojany s tabulkami - SCHÜ-EVL
-  Národní přírodní památky
-  Národní přírodní rezervace
-  Přírodní památky
-  Přírodní rezervace
-  Ochranná pásma
-  Smluvně chráněná území
-  Evropsky významné lokality
-  Chráněné krajinné oblasti
-  Hranice katastrálních území
-  Hranice pozemků KN



Evr. významná lokalita: Niva Kotelského potoka

Číslo stojanu: 9

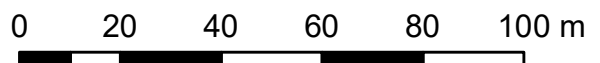
Typ tabulky: EVL

Katastrální území: Starý Rožmitál

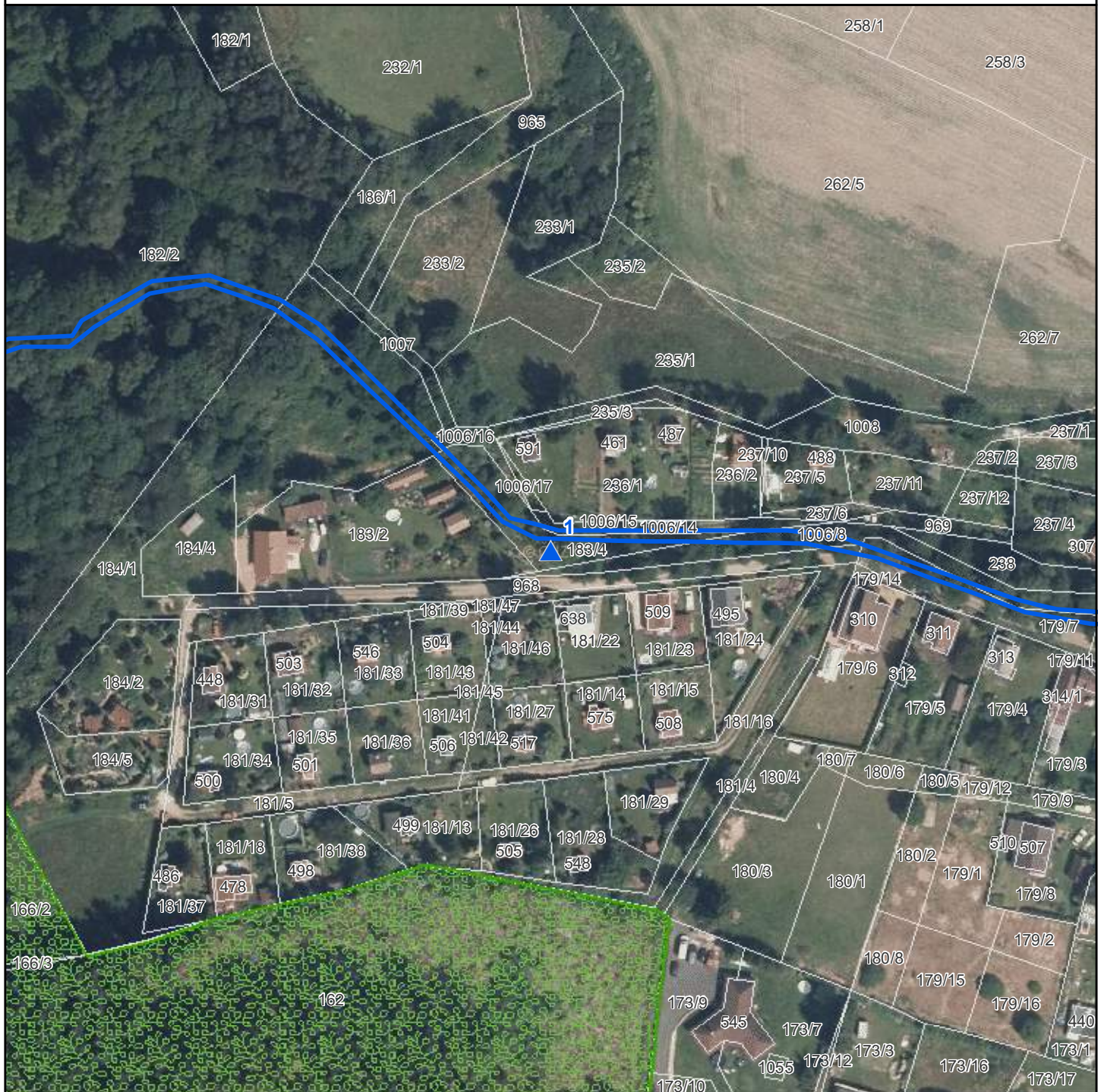
Parcelní číslo: 103/3

Souřadnice X: 1090574,81

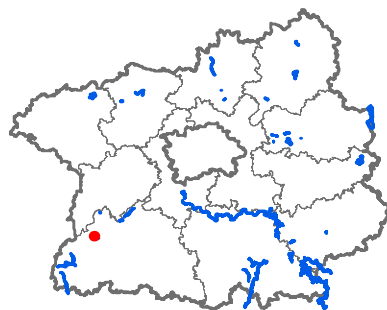
Souřadnice Y: 790016,77



Mapa umístění stojanů EVL Obecnický potok, stojan č. 1



- ▲ Stojany s tabulkami - EVL
- ▲ Stojany s tabulkami - PP-EVL
- ▲ Stojany s tabulkami - PR-EVL
- ▲ Stojany s tabulkami - SCHÜ-EVL
- Národní přírodní památky
- Národní přírodní rezervace
- Přírodní památky
- Přírodní rezervace
- Ochranná pásma
- Smluvně chráněná území
- Evropsky významné lokality
- Chráněné krajinné oblasti
- Hranice katastrálních území
- Hranice pozemků KN



Evr. významná lokalita: Obecnický potok

Číslo stojanu: 1

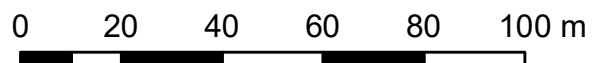
Typ tabulky: EVL

Katastrální území: Obecnice

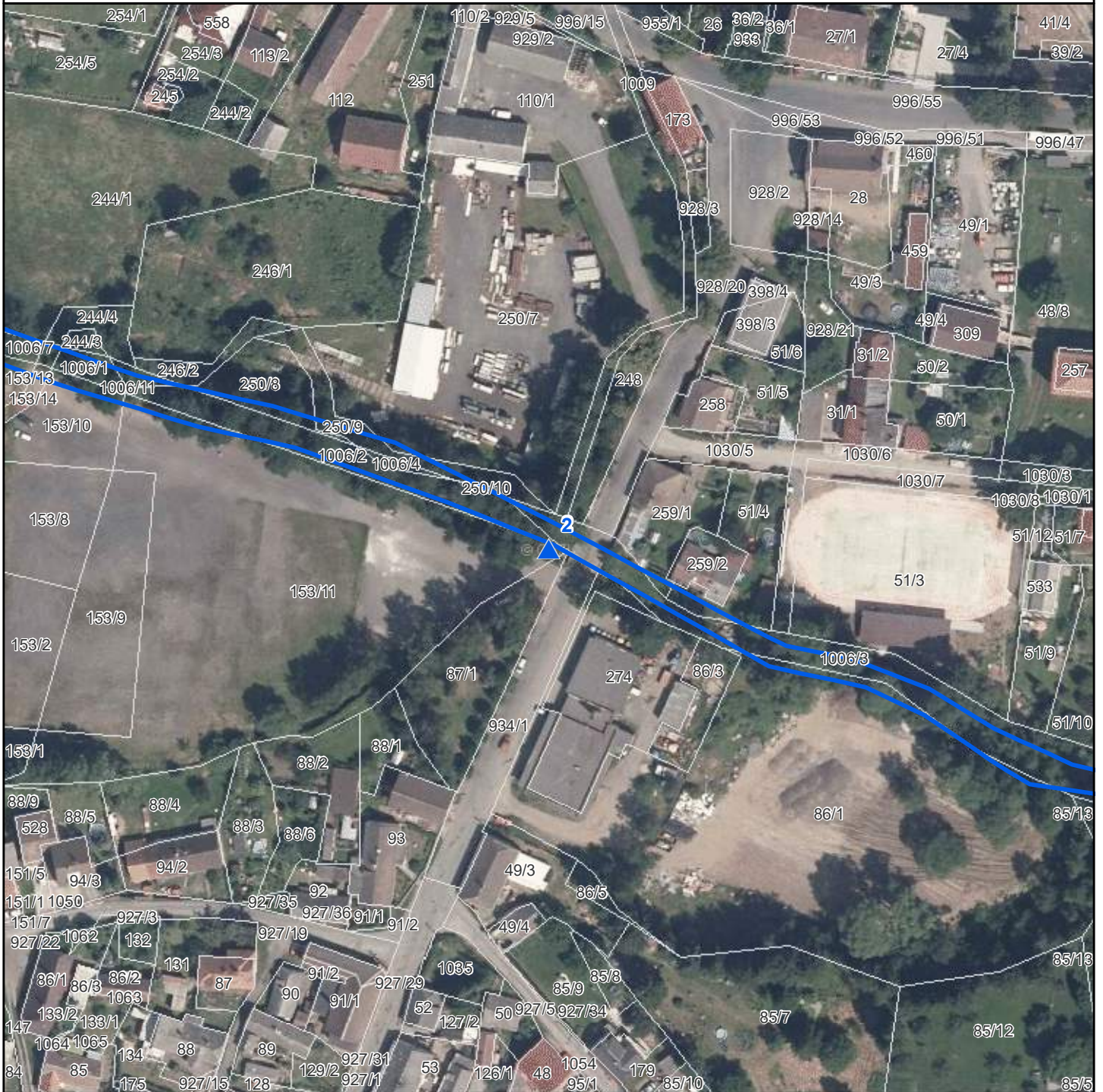
Parcelní číslo: 183/4

Souřadnice X: 1079128,24

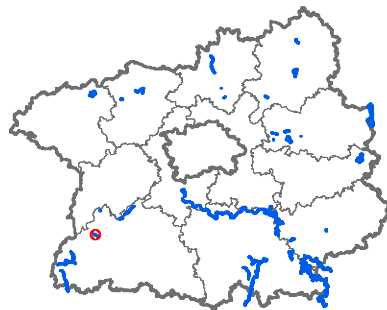
Souřadnice Y: 782931,54



Mapa umístění stojanů EVL Obecnický potok, stojan č. 2



- ▲ Stojany s tabulkami - EVL
- ▲ Stojany s tabulkami - PP-EVL
- ▲ Stojany s tabulkami - PR-EVL
- ▲ Stojany s tabulkami - SCHÜ-EVL
- Národní přírodní památky
- Národní přírodní rezervace
- Přírodní památky
- Přírodní rezervace
- Ochranná pásma
- Smluvně chráněná území
- Evropsky významné lokality
- Chráněné krajinné oblasti
- Hranice katastrálních území
- Hranice pozemků KN



Evr. významná lokalita: Obecnický potok

Číslo stojanu: 2

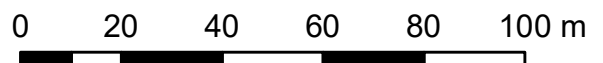
Typ tabulky: EVL

Katastrální území: Obecnice

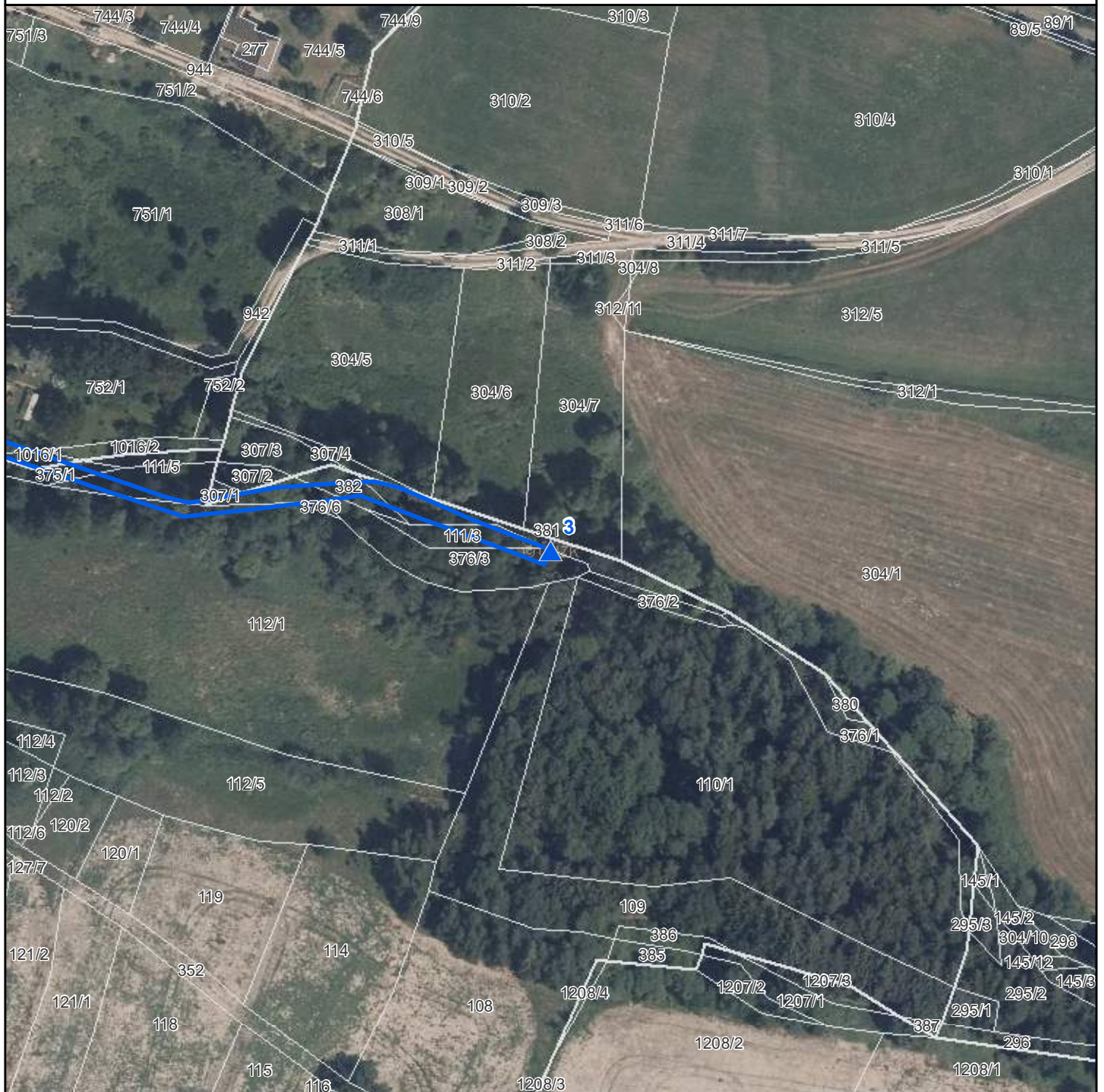
Parcelní číslo: 153/11

Souřadnice X: 1079267,32

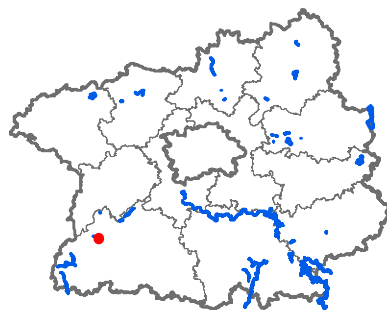
Souřadnice Y: 782349,43



Mapa umístění stojanů EVL Obecnický potok, stojan č. 3



- ▲ Stojany s tabulkami - EVL
- ▲ Stojany s tabulkami - PP-EVL
- ▲ Stojany s tabulkami - PR-EVL
- ▲ Stojany s tabulkami - SCHÜ-EVL
- Národní přírodní památky
- Národní přírodní rezervace
- Přírodní památky
- Přírodní rezervace
- Ochranná pásma
- Smluvně chráněná území
- Evropsky významné lokality
- Chráněné krajinné oblasti
- Hranice katastrálních území
- Hranice pozemků KN



Evr. významná lokalita: Obecnický potok

Číslo stojanu: 3

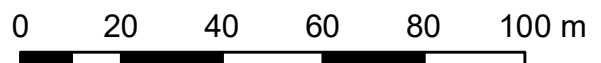
Typ tabulky: EVL

Katastrální území: Oseč

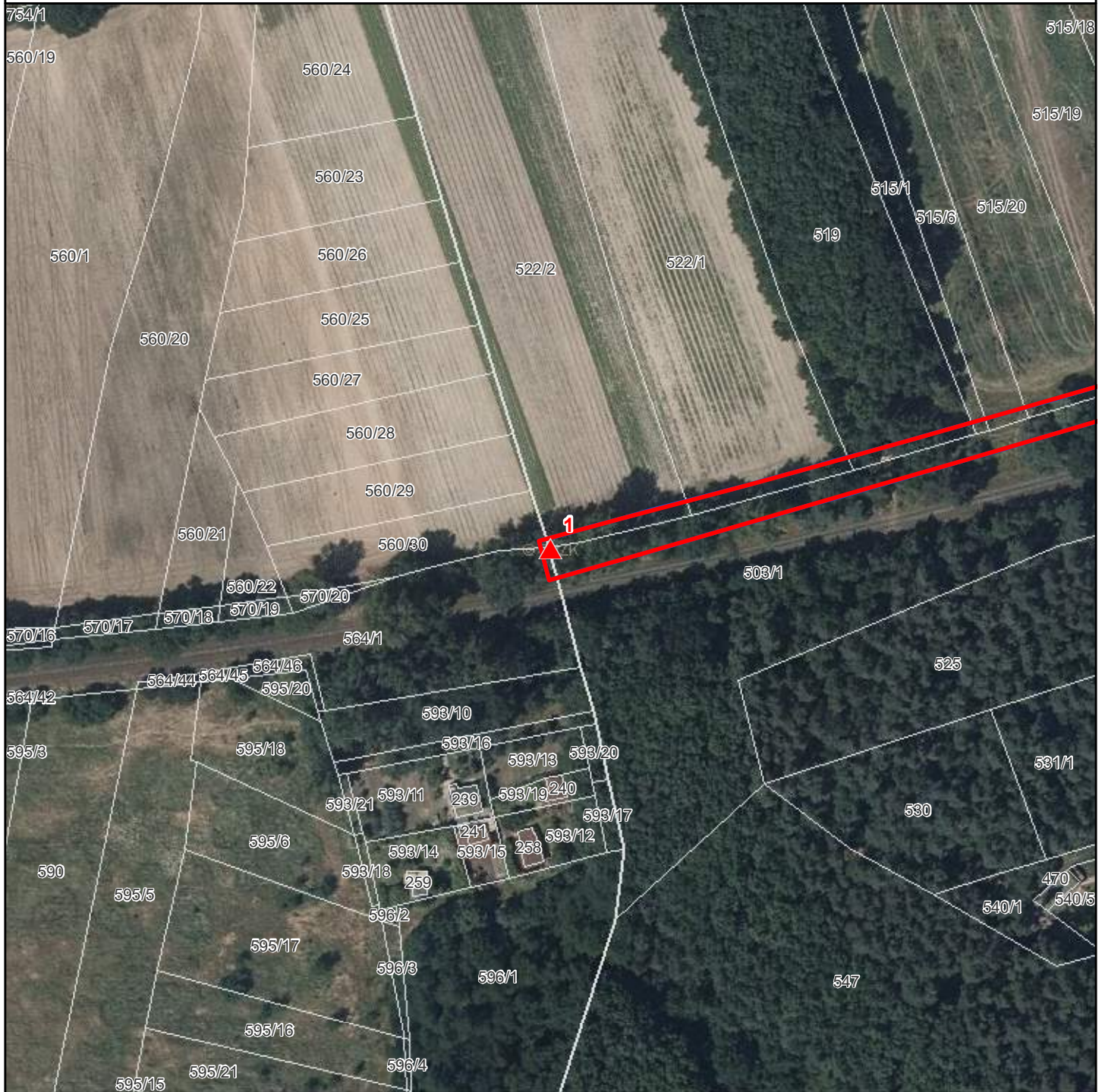
Parcelní číslo: 376/3

Souřadnice X: 1079950,63

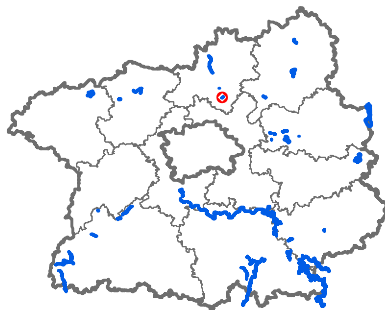
Souřadnice Y: 780965,69



Mapa umístění stojanů EVL Píščina u Tišic, stojan č. 1



- ▲ Stojany s tabulkami - EVL
- ▲ Stojany s tabulkami - PP-EVL
- ▲ Stojany s tabulkami - PR-EVL
- ▲ Stojany s tabulkami - SCHÜ-EVL
- Národní přírodní památky
- Národní přírodní rezervace
- Přírodní památky
- Přírodní rezervace
- Ochranná pásma
- Smluvně chráněná území
- Evropsky významné lokality
- Chráněné krajinné oblasti
- Hranice katastrálních území
- Hranice pozemků KN



Evr. významná lokalita: Píščina u Tišic

Číslo stojanu: 1

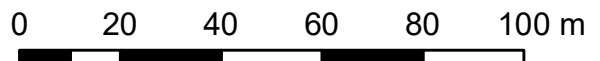
Typ tabulky: MSZ, PP, EVL

Katastrální území: Chrást u Tišic


Parcelní číslo: 503/1

Souřadnice X: 1024771,59

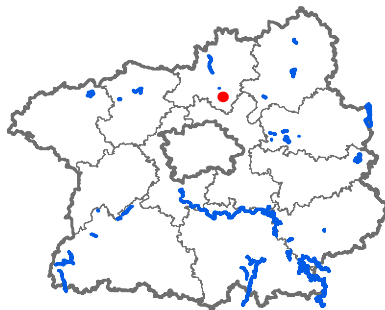
Souřadnice Y: 731239,79



Mapa umístění stojanů EVL Písčina u Tišic, stojan č. 2



- ▲ Stojany s tabulkami - EVL
- ▲ Stojany s tabulkami - PP-EVL
- ▲ Stojany s tabulkami - PR-EVL
- ▲ Stojany s tabulkami - SCHÜ-EVL
- Národní přírodní památky
- Národní přírodní rezervace
- Přírodní památky
- Přírodní rezervace
- Ochranná pásma
- Smluvně chráněná území
- Evropsky významné lokality
- Chráněné krajinné oblasti
- Hranice katastrálních území
- Hranice pozemků KN



Evr. významná lokalita: Písčina u Tišic

Číslo stojanu: 2

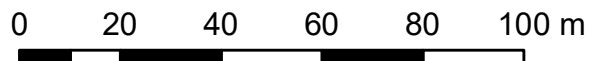
Typ tabulky: MSZ, PP, EVL

Katastrální území: Chrást u Tišic

Parcelní číslo: 503/1

Souřadnice X: 1024573,32

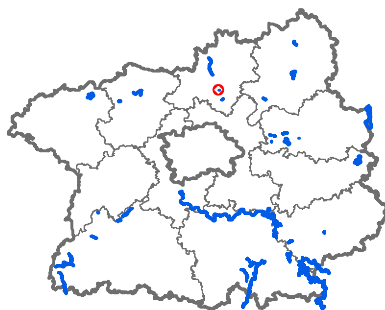
Souřadnice Y: 730701,81



Mapa umístění stojanů EVL Písčina u Tuhane, stojan č. 1



- ▲ Stojany s tabulkami - EVL
- ▲ Stojany s tabulkami - PP-EVL
- ▲ Stojany s tabulkami - PR-EVL
- ▲ Stojany s tabulkami - SCHÜ-EVL
- Národní přírodní památky
- Národní přírodní rezervace
- Přírodní památky
- Přírodní rezervace
- Ochranná pásma
- Smluvně chráněná území
- Evropsky významné lokality
- Chráněné krajinné oblasti
- Hranice katastrálních území
- Hranice pozemků KN



Evr. významná lokalita: Písčina u Tuhane

Číslo stojanu: 1

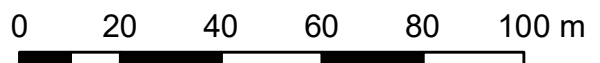
Typ tabulky: MSZ, PP, EVL

Katastrální území: Tuhaň

Parcelní číslo: 690/47

Souřadnice X: 1021063,17

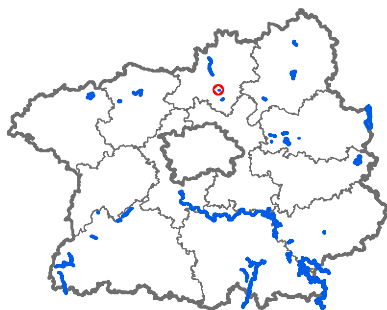
Souřadnice Y: 732622,38



Mapa umístění stojanů EVL Píščina u Tuhaně, stojan č. 2



- ▲ Stojany s tabulkami - EVL
- ▲ Stojany s tabulkami - PP-EVL
- ▲ Stojany s tabulkami - PR-EVL
- ▲ Stojany s tabulkami - SCHÜ-EVL
- Národní přírodní památky
- Národní přírodní rezervace
- Přírodní památky
- Přírodní rezervace
- Ochranná pásma
- Smluvně chráněná území
- Evropsky významné lokality
- Chráněné krajinné oblasti
- Hranice katastrálních území
- Hranice pozemků KN



Evr. významná lokalita: Píščina u Tuhaně

Číslo stojanu: 2

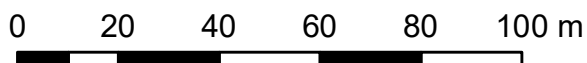
Typ tabulky: MSZ,PP,EVL

Katastrální území: Tuhaň

Parcelní číslo: 690/51

Souřadnice X: 1021032,28

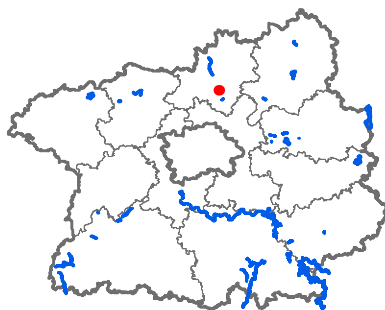
Souřadnice Y: 732618,35



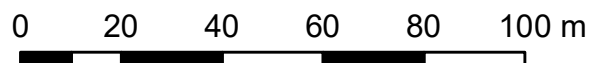
Mapa umístění stojanů EVL Píščina u Tuhaně, stojan č. 3



- ▲ Stojany s tabulkami - EVL
- ▲ Stojany s tabulkami - PP-EVL
- ▲ Stojany s tabulkami - PR-EVL
- ▲ Stojany s tabulkami - SCHÜ-EVL
- Národní přírodní památky
- Národní přírodní rezervace
- Přírodní památky
- Přírodní rezervace
- Ochranná pásma
- Smluvně chráněná území
- Evropsky významné lokality
- Chráněné krajinné oblasti
- Hranice katastrálních území
- Hranice pozemků KN

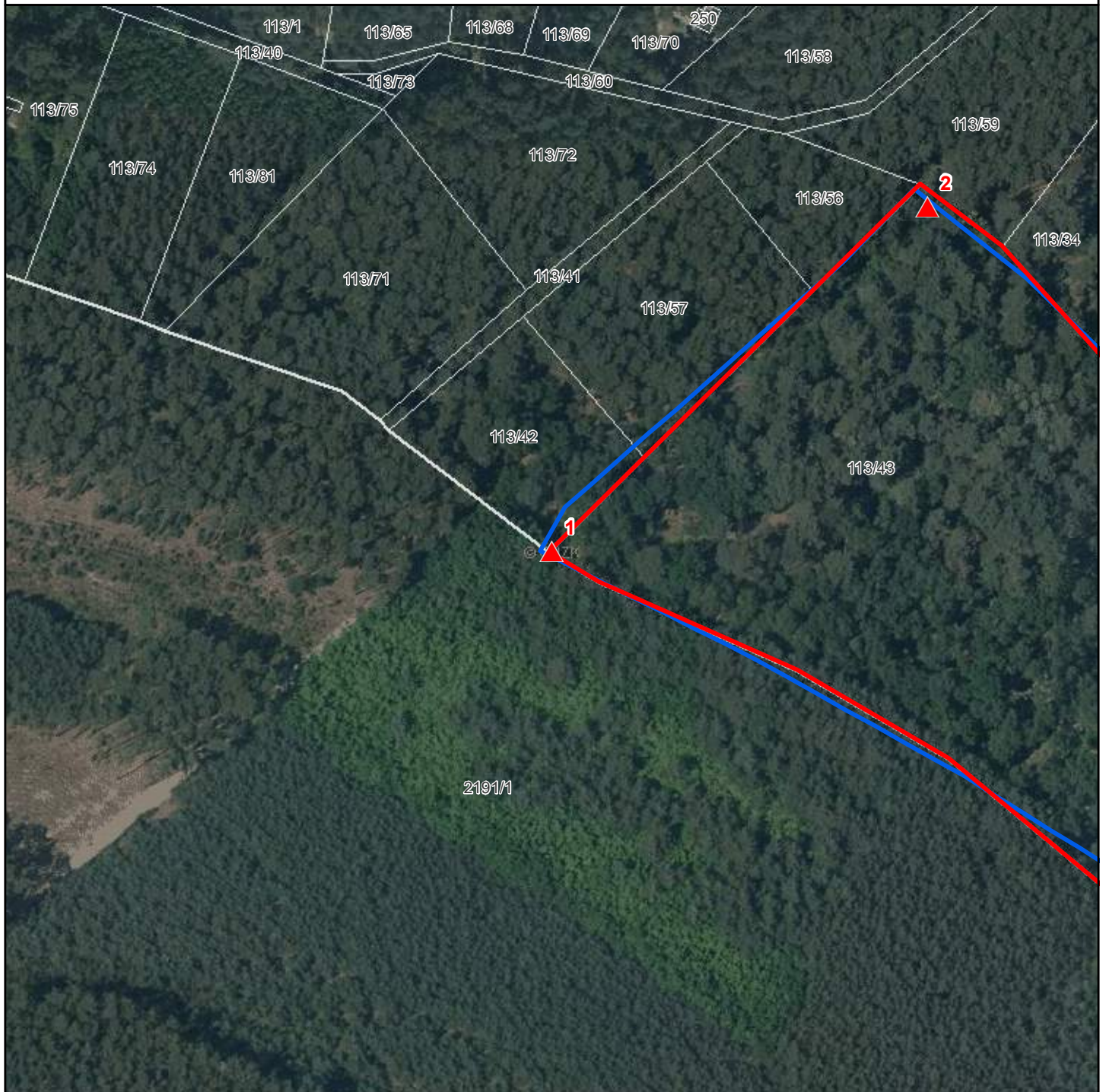




Evr. významná lokalita: Píščina u Tuhaně
Číslo stojanu: 3
Typ tabulky: MSZ,PP,EVL
Katastrální území: Tuhaň
Parcelní číslo: 690/53
Souřadnice X: 1021072,54
Souřadnice Y: 732515,77

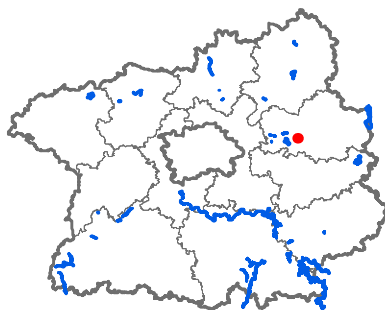


Mapa umístění stojanů

EVL Písečný přesyp u Píst, stojan č. 1



-  Stojany s tabulkami - EVL
-  Stojany s tabulkami - PP-EVL
-  Stojany s tabulkami - PR-EVL
-  Stojany s tabulkami - SCHÚ-EVL
-  Národní přírodní památky
-  Národní přírodní rezervace
-  Přírodní památky
-  Přírodní rezervace
-  Ochranná pásma
-  Smluvně chráněná území
-  Evropsky významné lokality
-  Chráněné krajinné oblasti
-  Hranice katastrálních území
-  Hranice pozemků KN



Evr. význ. lokalita: Písečný přesyp u Píst

Číslo stojanu: 1

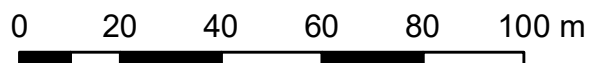
Typ tabulky: MSZ,PP,EVL

Katastrální území: Písty u Nymburka

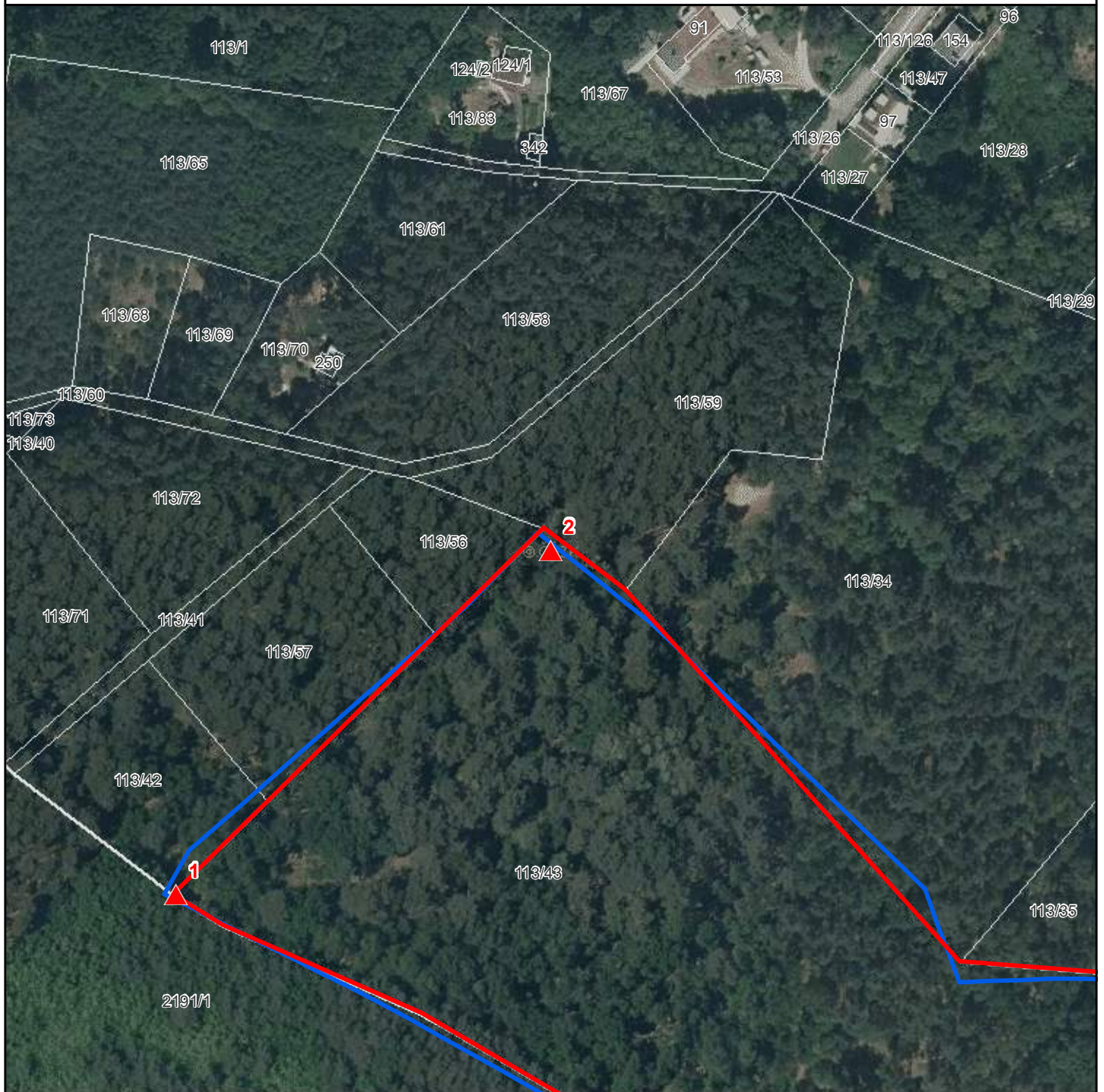
Parcelní číslo: 113/43

Souřadnice X: 1040195,68

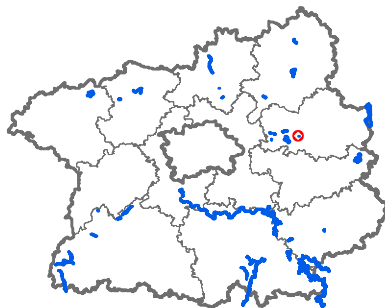
Souřadnice Y: 701067,24



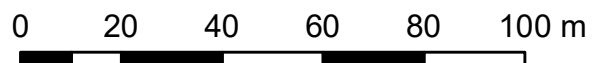
Mapa umístění stojanů EVL Písečný přesyp u Píst, stojan č. 2



- ▲ Stojany s tabulkami - EVL
- ▲ Stojany s tabulkami - PP-EVL
- ▲ Stojany s tabulkami - PR-EVL
- ▲ Stojany s tabulkami - SCHÚ-EVL
- Národní přírodní památky
- Národní přírodní rezervace
- Přírodní památky
- Přírodní rezervace
- Ochranná pásma
- Smluvně chráněná území
- Evropsky významné lokality
- Chráněné krajinné oblasti
- Hranice katastrálních území
- Hranice pozemků KN



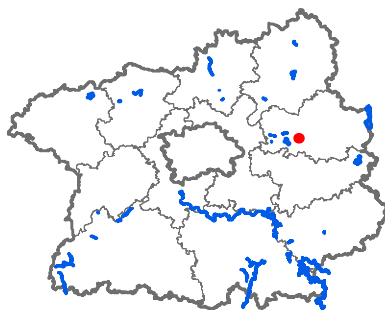
Evr. významná lokalita: Písečný přesyp u Píst
Číslo stojanu: 2
Typ tabulky: MSZ, PP, EVL
Katastrální území: Písta u Nymburka
Parcelní číslo: 113/43
Souřadnice X: 1040105,77
Souřadnice Y: 700969,39



Mapa umístění stojanů EVL Písečný přesyp u Píst, stojan č. 3



- ▲ Stojany s tabulkami - EVL
- ▲ Stojany s tabulkami - PP-EVL
- ▲ Stojany s tabulkami - PR-EVL
- ▲ Stojany s tabulkami - SCHÚ-EVL
- Národní přírodní památky
- Národní přírodní rezervace
- Přírodní památky
- Přírodní rezervace
- Ochranná pásma
- Smluvně chráněná území
- Evropsky významné lokality
- Chráněné krajinné oblasti
- Hranice katastrálních území
- Hranice pozemků KN



Evr. významná lokalita: Písečný přesyp u Píst

Číslo stojanu: 3

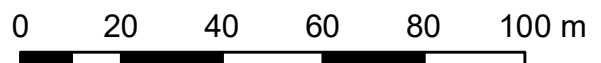
Typ tabulky: MSZ, PP, EVL

Katastrální území: Písta u Nymburka

Parcelní číslo: 113/43

Souřadnice X: 1040221,07

Souřadnice Y: 700750,42

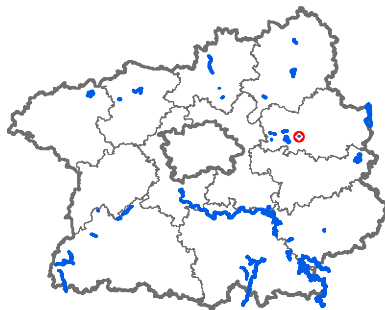


Mapa umístění stojanů

EVL Písečný přesyp u Píst, stojan č. 5



-  Stojany s tabulkami - EVL
-  Stojany s tabulkami - PP-EVL
-  Stojany s tabulkami - PR-EVL
-  Stojany s tabulkami - SCHÜ-EVL
-  Národní přírodní památky
-  Národní přírodní rezervace
-  Přírodní památky
-  Přírodní rezervace
-  Ochranná pásma
-  Smluvně chráněná území
-  Evropsky významné lokality
-  Chráněné krajinné oblasti
-  Hranice katastrálních území
-  Hranice pozemků KN



Evr. významná lokalita: Písečný přesyp u Píst

Číslo stojanu: 5

Typ tabulky: MSZ, PP, EVL


Katastrální území: Písty u Nymburka

Parcelní číslo: 113/43

Souřadnice X: 1040314,45

Souřadnice Y: 700819,64

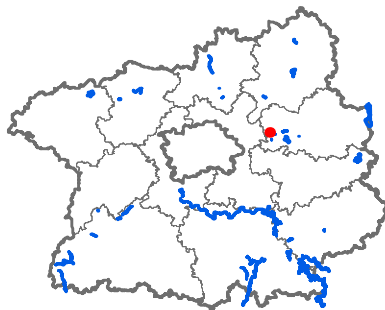
0 20 40 60 80 100 m



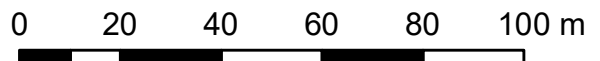
Mapa umístění stojanů EVL Polabské hůry, stojan č. 1



- ▲ Stojany s tabulkami - EVL
- ▲ Stojany s tabulkami - PP-EVL
- ▲ Stojany s tabulkami - PR-EVL
- ▲ Stojany s tabulkami - SCHÜ-EVL
- Národní přírodní památky
- Národní přírodní rezervace
- Přírodní památky
- Přírodní rezervace
- Ochranná pásma
- Smluvně chráněná území
- Evropsky významné lokality
- Chráněné krajinné oblasti
- Hranice katastrálních území
- Hranice pozemků KN

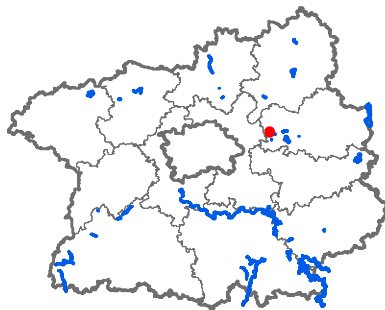


Evr. významná lokalita: Polabské hůry
Číslo stojanu: 1
Typ tabulky: MSZ,PP,EVL
Katastrální území: Píerov nad Labem
Parcelní číslo: 1365/14
Souřadnice X: 1038673,44
Souřadnice Y: 712365,29

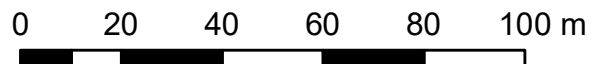




- ▲ Stojany s tabulkami - EVL
- ▲ Stojany s tabulkami - PP-EVL
- ▲ Stojany s tabulkami - PR-EVL
- ▲ Stojany s tabulkami - SCHÚ-EVL
- Národní přírodní památky
- Národní přírodní rezervace
- Přírodní památky
- Přírodní rezervace
- Ochranná pásma
- Smluvně chráněná území
- Evropsky významné lokality
- Chráněné krajinné oblasti
- Hranice katastrálních území
- Hranice pozemků KN

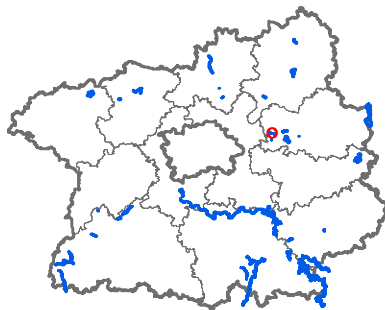


Evr. významná lokalita: Polabské hůry
Číslo stojanu: 2
Typ tabulky: MSZ,PP,EVL
Katastrální území: Přerov nad Labem
Parcelní číslo: 1898/1
Souřadnice X: 1038599,62
Souřadnice Y: 712361,44






-  Stojany s tabulkami - EVL
-  Stojany s tabulkami - PP-EVL
-  Stojany s tabulkami - PR-EVL
-  Stojany s tabulkami - SCHÚ-EVL
-  Národní přírodní památky
-  Národní přírodní rezervace
-  Přírodní památky
-  Přírodní rezervace
-  Ochranná pásma
-  Smluvně chráněná území
-  Evropsky významné lokality
-  Chráněné krajinné oblasti
-  Hranice katastrálních území
-  Hranice pozemků KN



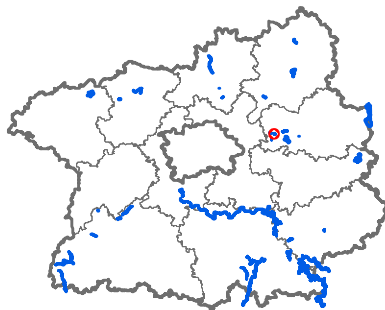
Evr. významná lokalita: Polabské hůry
Číslo stojanu: 3
Typ tabulky: MSZ,PP,EVL
Katastrální území: Přerov nad Labem
Parcelní číslo: 1412/1
Souřadnice X: 1038988,63
Souřadnice Y: 711486,78

0 20 40 60 80 100 m

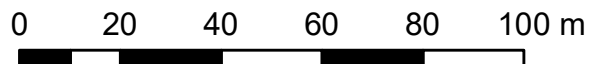




-  Stojany s tabulkami - EVL
-  Stojany s tabulkami - PP-EVL
-  Stojany s tabulkami - PR-EVL
-  Stojany s tabulkami - SCHÚ-EVL
-  Národní přírodní památky
-  Národní přírodní rezervace
-  Přírodní památky
-  Přírodní rezervace
-  Ochranná pásma
-  Smluvně chráněná území
-  Evropsky významné lokality
-  Chráněné krajinné oblasti
-  Hranice katastrálních území
-  Hranice pozemků KN

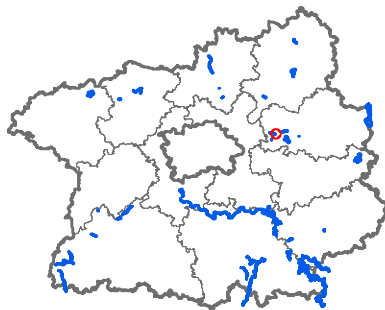


Evr. významná lokalita: Polabské hůry
Číslo stojanu: 4
Typ tabulky: MSZ,PP,EVL
Katastrální území: Semice nad Labem
Parcelní číslo: 827
Souřadnice X: 1039249,6
Souřadnice Y: 710548,27

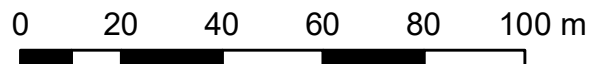




-  Stojany s tabulkami - EVL
-  Stojany s tabulkami - PP-EVL
-  Stojany s tabulkami - PR-EVL
-  Stojany s tabulkami - SCHÚ-EVL
-  Národní přírodní památky
-  Národní přírodní rezervace
-  Přírodní památky
-  Přírodní rezervace
-  Ochranná pásma
-  Smluvně chráněná území
-  Evropsky významné lokality
-  Chráněné krajinné oblasti
-  Hranice katastrálních území
-  Hranice pozemků KN

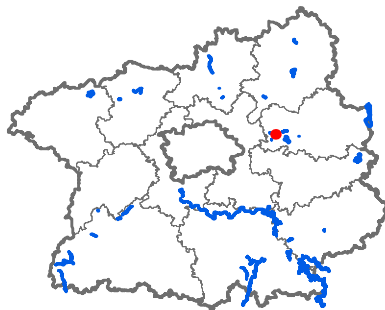


Evr. významná lokalita: Polabské hůry
Číslo stojanu: 5
Typ tabulky: MSZ,PP,EVL
Katastrální území: Semice nad Labem
Parcelní číslo: 838
Souřadnice X: 1039315,78
Souřadnice Y: 709935,66

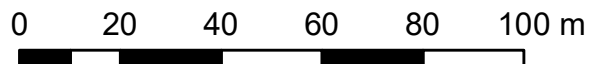




- ▲ Stojany s tabulkami - EVL
- ▲ Stojany s tabulkami - PP-EVL
- ▲ Stojany s tabulkami - PR-EVL
- ▲ Stojany s tabulkami - SCHÚ-EVL
- Národní přírodní památky
- Národní přírodní rezervace
- Přírodní památky
- Přírodní rezervace
- Ochranná pásma
- Smluvně chráněná území
- Evropsky významné lokality
- Chráněné krajinné oblasti
- Hranice katastrálních území
- Hranice pozemků KN



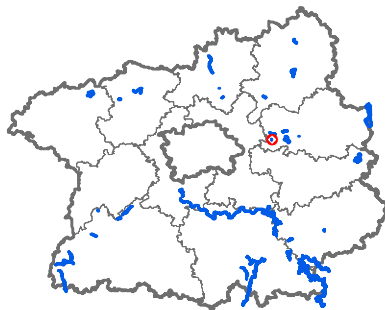
Evr. význ. lokalita: Polabské hůry
Číslo stojanu: 6
Typ tabulky: MSZ,PP,EVL
Katastrální území: Semice nad Labem
Parcelní číslo: 439
Souřadnice X: 1039417,64
Souřadnice Y: 709906,55



Mapa umístění stojanů EVL Polabské hůry, stojan č. 7



- ▲ Stojany s tabulkami - EVL
- ▲ Stojany s tabulkami - PP-EVL
- ▲ Stojany s tabulkami - PR-EVL
- ▲ Stojany s tabulkami - SCHÚ-EVL
- Národní přírodní památky
- Národní přírodní rezervace
- Přírodní památky
- Přírodní rezervace
- Ochranná pásma
- Smluvně chráněná území
- Evropsky významné lokality
- Chráněné krajinné oblasti
- Hranice katastrálních území
- Hranice pozemků KN



Evr. význ. lokalita: Polabské hůry

Číslo stojanu: 7

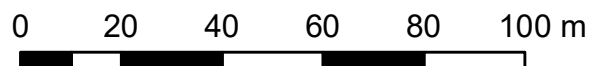
Typ tabulky: MSZ,PP,EVL

Katastrální území: Bříství




Parcelní číslo: 165/32

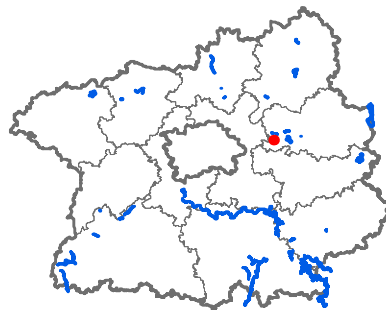
Souřadnice X: 1041548,22

Souřadnice Y: 711493,66





-  Stojany s tabulkami - EVL
-  Stojany s tabulkami - PP-EVL
-  Stojany s tabulkami - PR-EVL
-  Stojany s tabulkami - SCHÚ-EVL
-  Národní přírodní památky
-  Národní přírodní rezervace
-  Přírodní památky
-  Přírodní rezervace
-  Ochranná pásma
-  Smluvně chráněná území
-  Evropsky významné lokality
-  Chráněné krajinné oblasti
-  Hranice katastrálních území
-  Hranice pozemků KN



Evr. významná lokalita: Polabské hůry

Číslo stojanu: 8

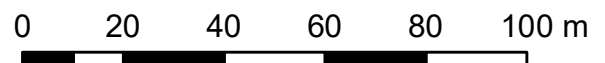
Typ tabulky: MSZ,PP,EVL

Katastrální území: Bříství

Parcelní číslo: 209

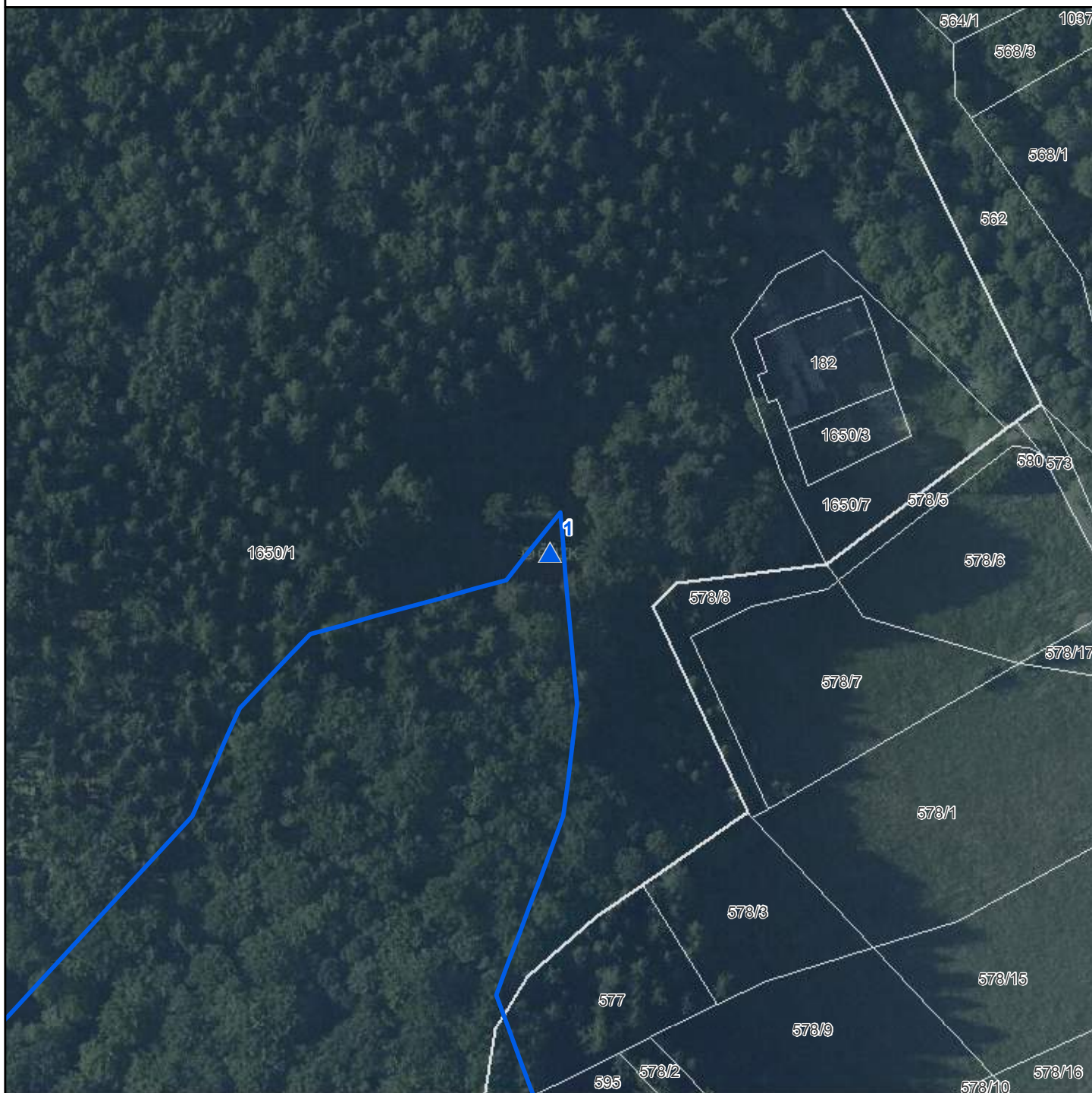
Souřadnice X: 1041681,87

Souřadnice Y: 711412,6

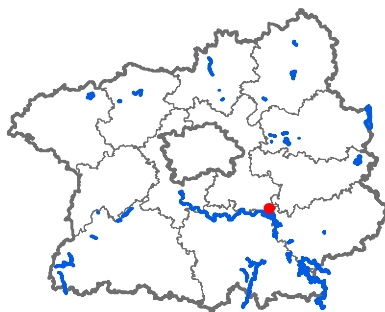


Mapa umístění stojanů

EVL Posázavské bučiny, stojan č. 1



-  Stojany s tabulkami - EVL
-  Stojany s tabulkami - PP-EVL
-  Stojany s tabulkami - PR-EVL
-  Stojany s tabulkami - SCHÚ-EVL
-  Národní přírodní památky
-  Národní přírodní rezervace
-  Přírodní památky
-  Přírodní rezervace
-  Ochranná pásma
-  Smluvně chráněná území
-  Evropsky významné lokality
-  Chráněné krajinné oblasti
-  Hranice katastrálních území
-  Hranice pozemků KN



Evr. významná lokalita: Posázavské bučiny

Číslo stojanu: 1

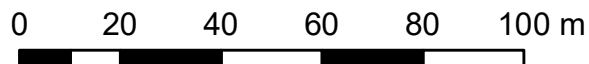
Typ tabulky: EVL

Katastrální území: Stříbrná Skalice

Parcelní číslo: 1650/1

Souřadnice X: 1068008,18

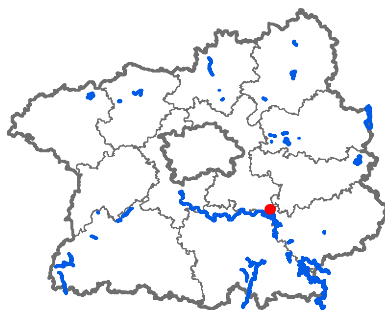
Souřadnice Y: 712480,54



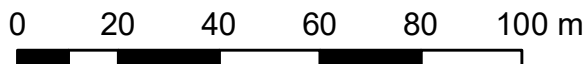
Mapa umístění stojanů EVL Posázavské bučiny, stojan č. 2



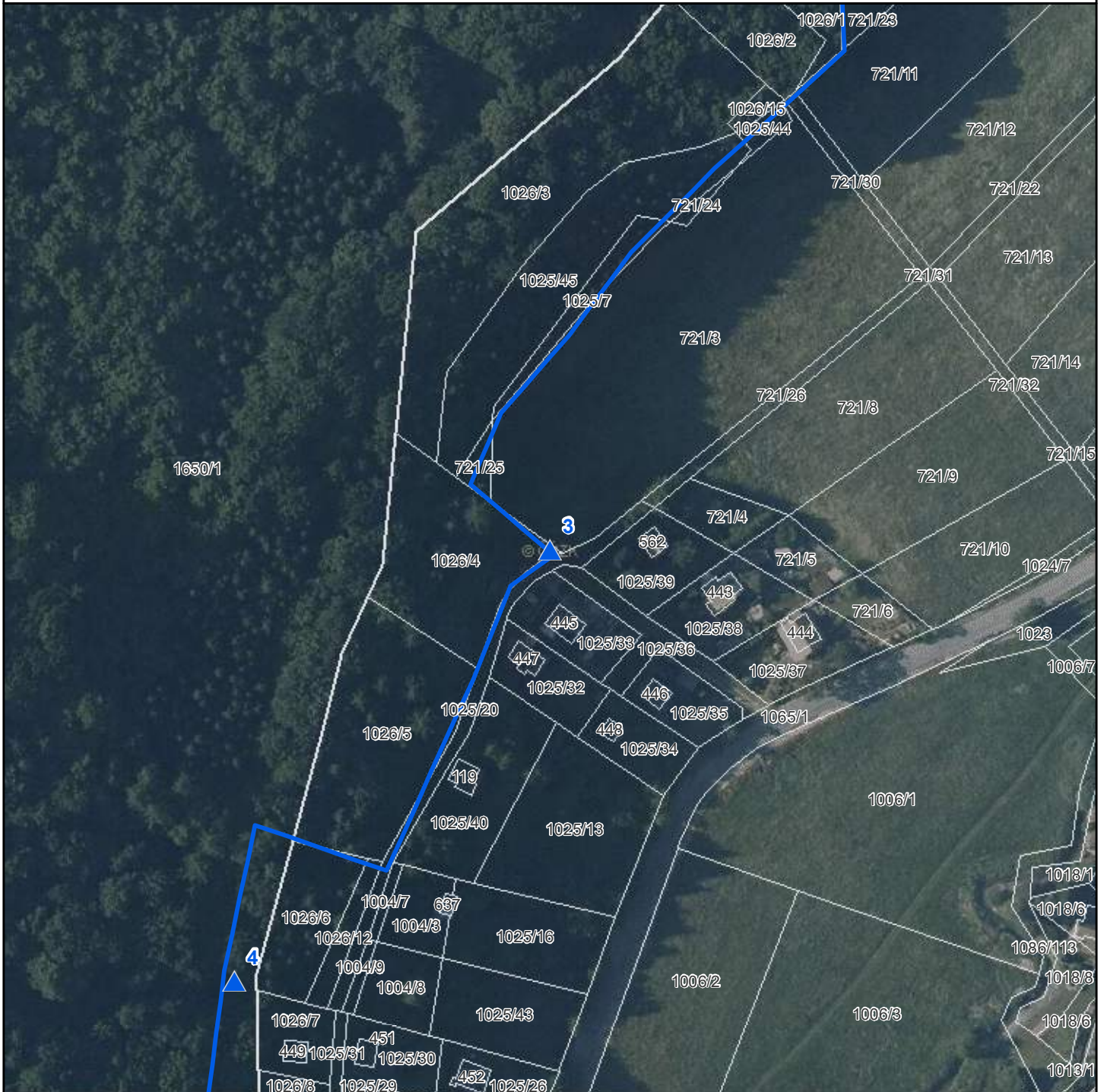
- ▲ Stojany s tabulkami - EVL
- ▲ Stojany s tabulkami - PP-EVL
- ▲ Stojany s tabulkami - PR-EVL
- ▲ Stojany s tabulkami - SCHÚ-EVL
- Národní přírodní památky
- Národní přírodní rezervace
- Přírodní památky
- Přírodní rezervace
- Ochranná pásma
- Smluvně chráněná území
- Evropsky významné lokality
- Chráněné krajinné oblasti
- Hranice katastrálních území
- Hranice pozemků KN



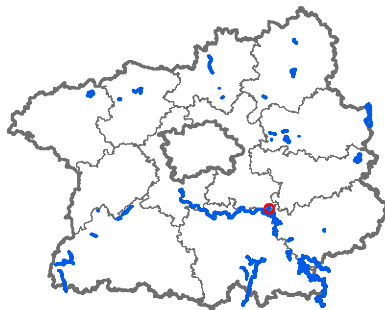
Evr. významná lokalita: Posázavské bučiny
Číslo stojanu: 2
Typ tabulky: EVL
Katastrální území: Vlkančice
Parcelní číslo: 657/3
Souřadnice X: 1068426,52
Souřadnice Y: 712279,5



Mapa umístění stojanů EVL Posázavské bučiny, stojan č. 3



- ▲ Stojany s tabulkami - EVL
- ▲ Stojany s tabulkami - PP-EVL
- ▲ Stojany s tabulkami - PR-EVL
- ▲ Stojany s tabulkami - SCHÚ-EVL
- Národní přírodní památky
- Národní přírodní rezervace
- Přírodní památky
- Přírodní rezervace
- Ochranná pásma
- Smluvně chráněná území
- Evropsky významné lokality
- Chráněné krajinné oblasti
- Hranice katastrálních území
- Hranice pozemků KN



Evr. významná lokalita: Posázavské bučiny

Číslo stojanu: 3

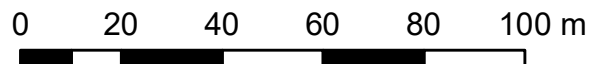
Typ tabulky: EVL

Katastrální území: Vlkančice

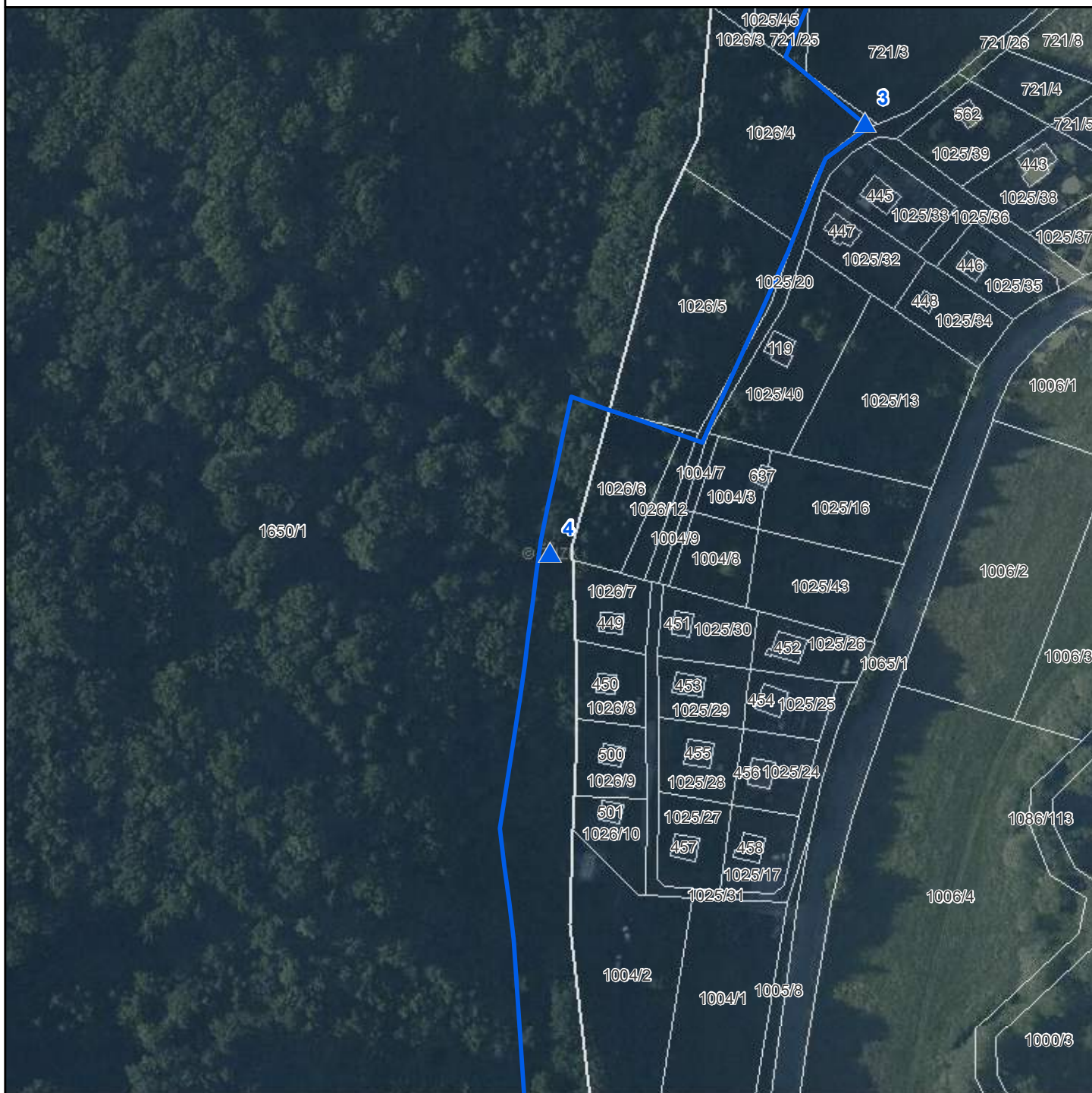
Parcelní číslo: 1026/4

Souřadnice X: 1068855,66

Souřadnice Y: 712620,79

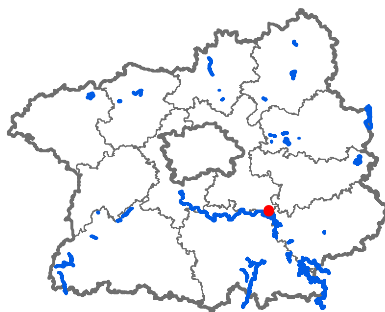


Mapa umístění stojanů EVL Posázavské bučiny, stojan č. 4



- Stojany s tabulkami - EVL
- Stojany s tabulkami - PP-EVL
- Stojany s tabulkami - PR-EVL
- Stojany s tabulkami - SCHÚ-EVL

- Národní přírodní památky
- Národní přírodní rezervace
- Přírodní památky
- Přírodní rezervace
- Ochranná pásma
- Smluvně chráněná území
- Evropsky významné lokality
- Chráněné krajinné oblasti
- Hranice katastrálních území
- Hranice pozemků KN



Evr. významná lokalita: Posázavské bučiny

Číslo stojanu: 4

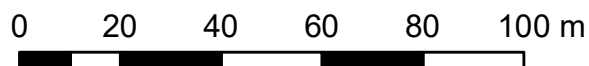
Typ tabulky: EVL

Katastrální území: Stříbrná Skalice

Parcelní číslo: 1650/1

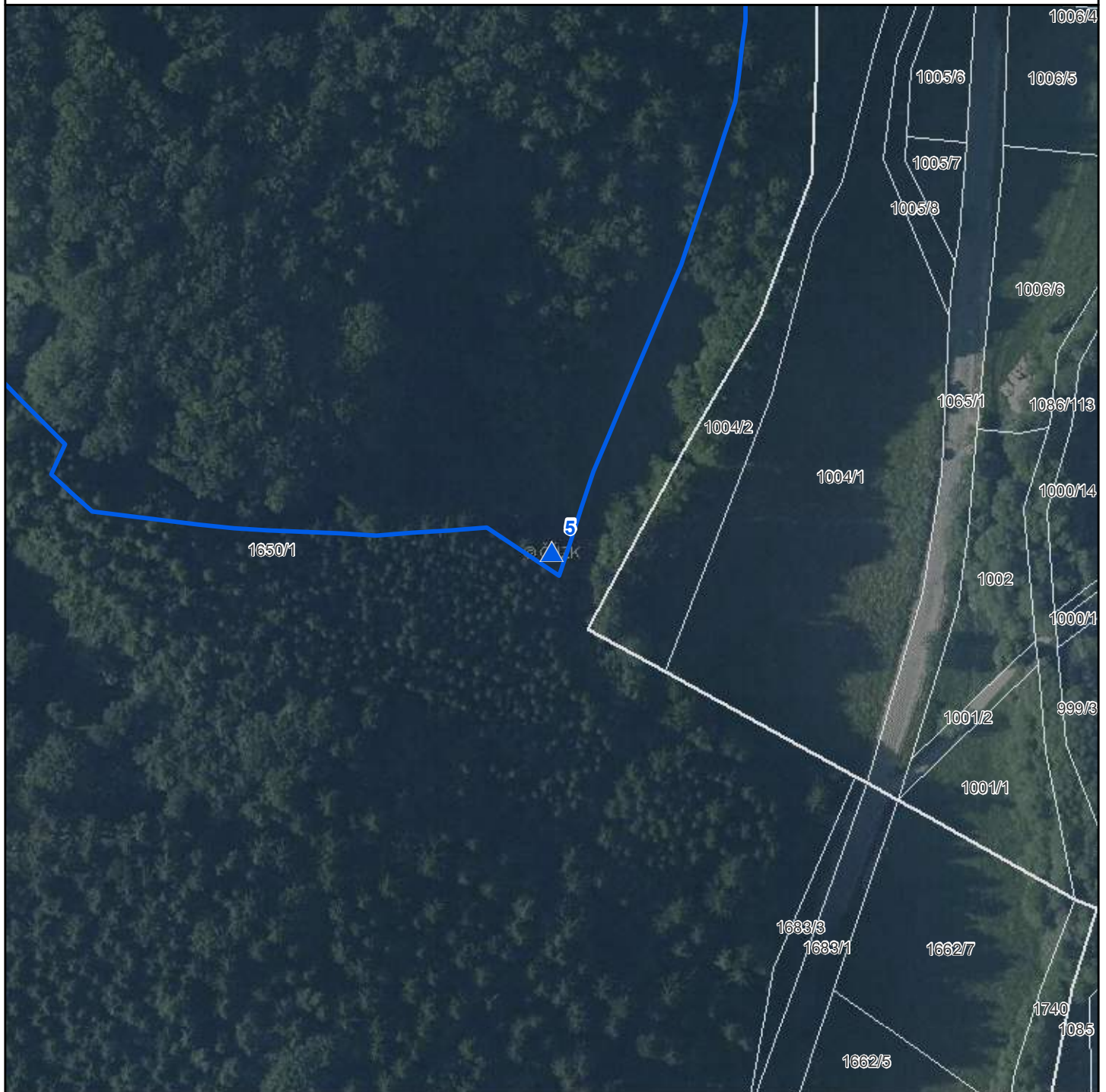
Souřadnice X: 1068968,21

Souřadnice Y: 712703,19

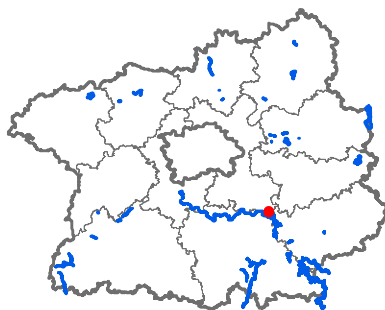


Mapa umístění stojanů

EVL Posázavské bučiny, stojan č. 5



-  Stojany s tabulkami - EVL
-  Stojany s tabulkami - PP-EVL
-  Stojany s tabulkami - PR-EVL
-  Stojany s tabulkami - SCHÚ-EVL
-  Národní přírodní památky
-  Národní přírodní rezervace
-  Přírodní památky
-  Přírodní rezervace
-  Ochranná pásma
-  Smluvně chráněná území
-  Evropsky významné lokality
-  Chráněné krajinné oblasti
-  Hranice katastrálních území
-  Hranice pozemků KN



Evr. význ. lokalita: Posázavské bučiny

Číslo stojanu: 5

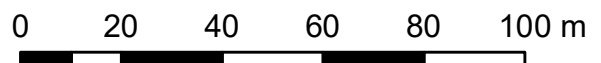
Typ tabulky: EVL

Katastrální území: Stříbrná Skalice

Parcelní číslo: 1650/1

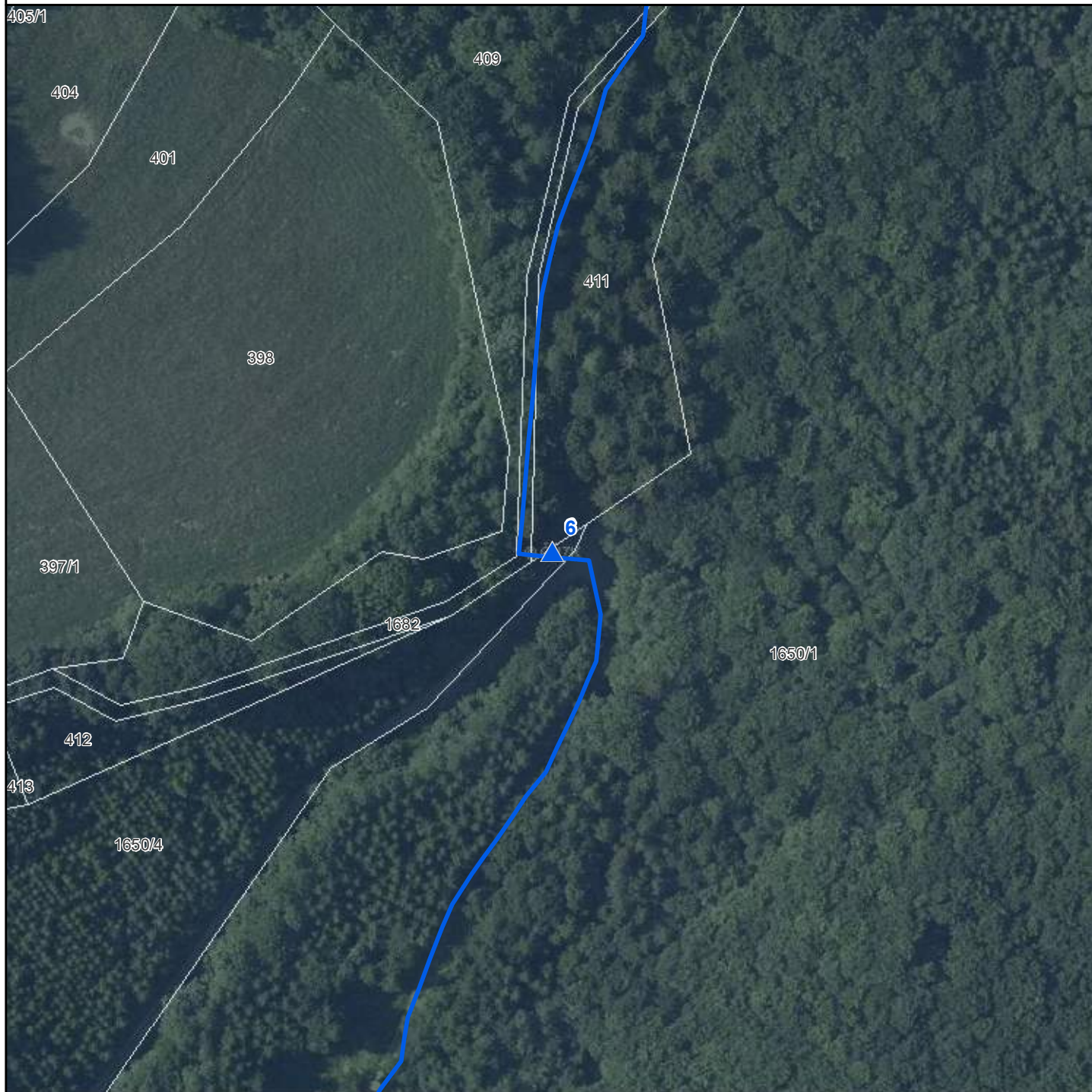
Souřadnice X: 1069293,66

Souřadnice Y: 712759,74

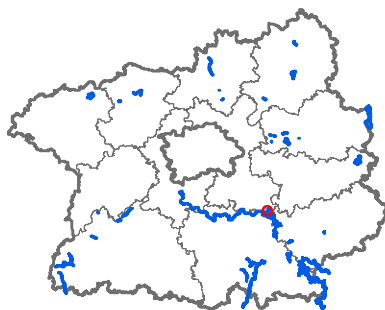


Mapa umístění stojanů

EVL Posázavské bučiny, stojan č. 6



-  Stojany s tabulkami - EVL
-  Stojany s tabulkami - PP-EVL
-  Stojany s tabulkami - PR-EVL
-  Stojany s tabulkami - SCHÚ-EVL
-  Národní přírodní památky
-  Národní přírodní rezervace
-  Přírodní památky
-  Přírodní rezervace
-  Ochranná pásma
-  Smluvně chráněná území
-  Evropsky významné lokality
-  Chráněné krajinné oblasti
-  Hranice katastrálních území
-  Hranice pozemků KN



Evr. významná lokalita: Posázavské bučiny

Číslo stojanu: 6

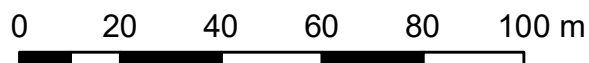
Typ tabulky: EVL

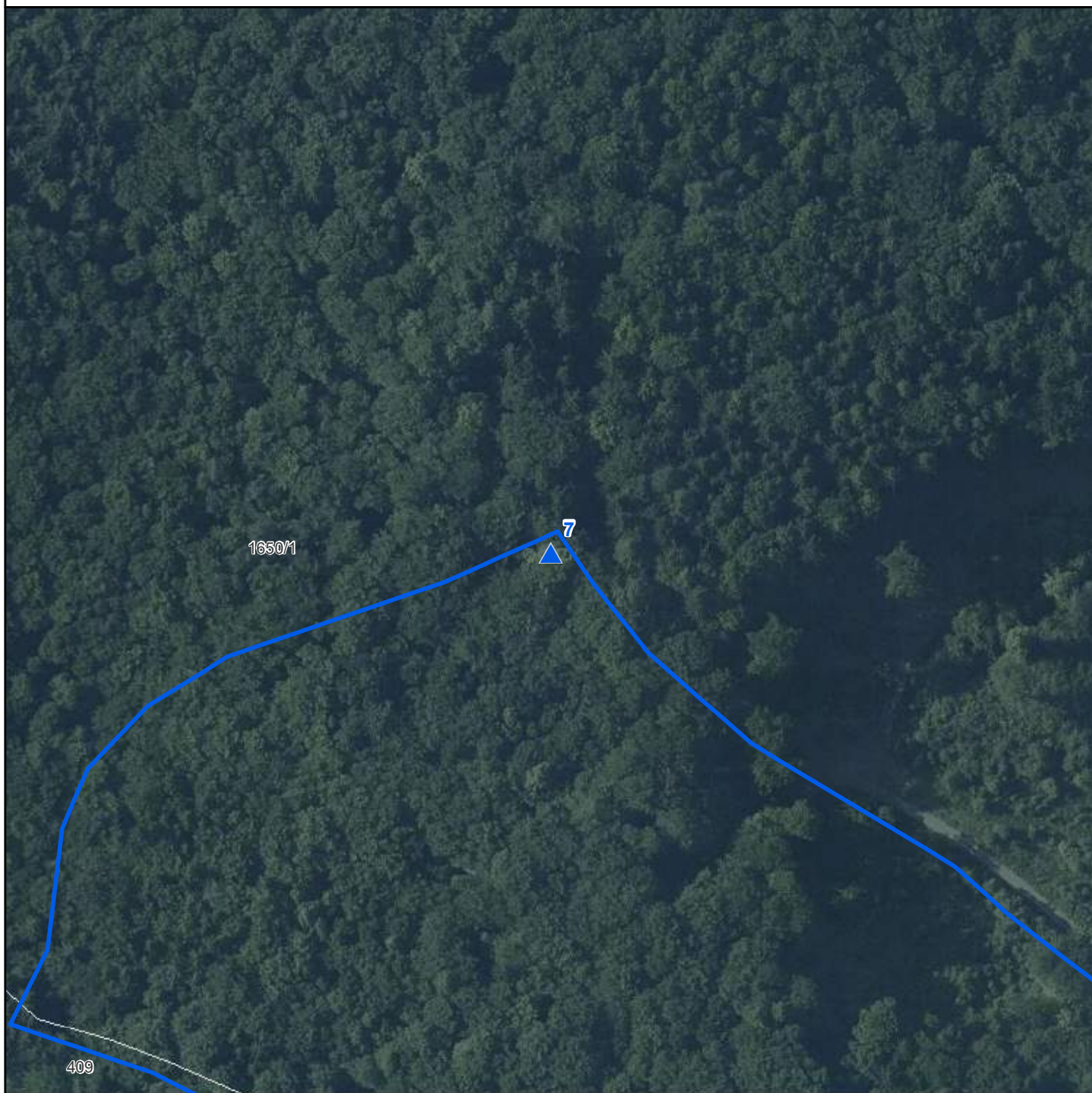
Katastrální území: Stříbrná Skalice

Parcelní číslo: 1650/4

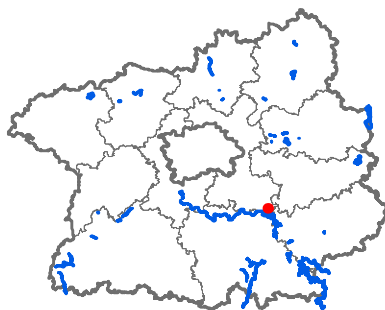
Souřadnice X: 1068874,1

Souřadnice Y: 713256,36





-  Stojany s tabulkami - EVL
-  Stojany s tabulkami - PP-EVL
-  Stojany s tabulkami - PR-EVL
-  Stojany s tabulkami - SCHÚ-EVL
-  Národní přírodní památky
-  Národní přírodní rezervace
-  Přírodní památky
-  Přírodní rezervace
-  Ochranná pásma
-  Smluvně chráněná území
-  Evropsky významné lokality
-  Chráněné krajinné oblasti
-  Hranice katastrálních území
-  Hranice pozemků KN



Evr. významná lokalita: Posázavské bučiny

Číslo stojanu: 7

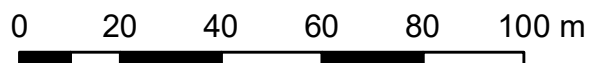
Typ tabulky: EVL

Katastrální území: Stříbrná Skalice

Parcelní číslo: 1650/1


Souřadnice X: 1068005,95

Souřadnice Y: 712850,53

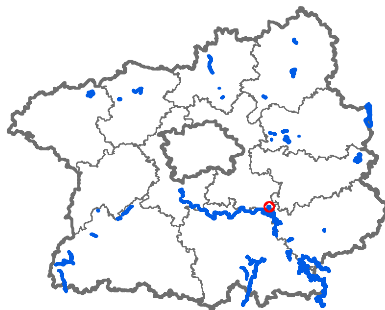


Mapa umístění stojanů

EVL Posázavské bučiny, stojan č. 8



-  Stojany s tabulkami - EVL
-  Stojany s tabulkami - PP-EVL
-  Stojany s tabulkami - PR-EVL
-  Stojany s tabulkami - SCHÚ-EVL
-  Národní přírodní památky
-  Národní přírodní rezervace
-  Přírodní památky
-  Přírodní rezervace
-  Ochranná pásma
-  Smluvně chráněná území
-  Evropsky významné lokality
-  Chráněné krajinné oblasti
-  Hranice katastrálních území
-  Hranice pozemků KN



Evr. význ. lokalita: Posázavské bučiny

Číslo stojanu: 8

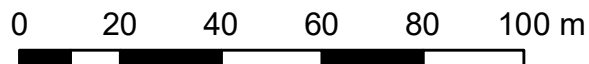
Typ tabulky: EVL

Katastrální území: Stříbrná Skalice

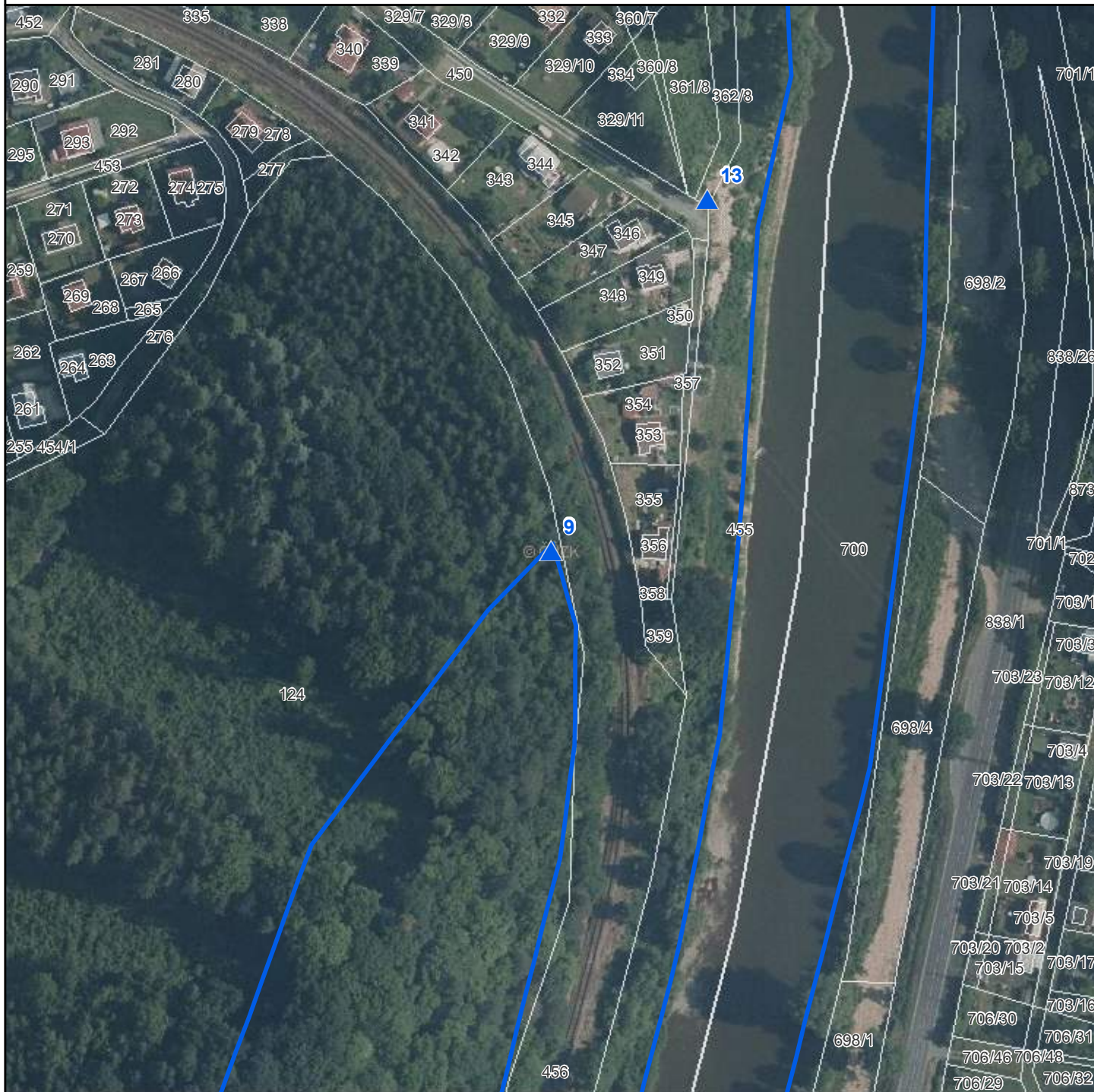
Parcelní číslo: 1650/1

Souřadnice X: 1068166,82

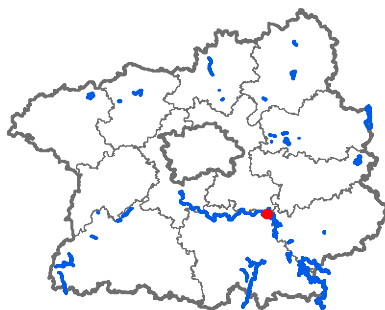
Souřadnice Y: 712652,99



Mapa umístění stojanů EVL Posázavské bučiny, stojan č. 9



- ▲ Stojany s tabulkami - EVL
- ▲ Stojany s tabulkami - PP-EVL
- ▲ Stojany s tabulkami - PR-EVL
- ▲ Stojany s tabulkami - SCHÜ-EVL
- Národní přírodní památky
- Národní přírodní rezervace
- Přírodní památky
- Přírodní rezervace
- Ochranná pásma
- Smluvně chráněná území
- Evropsky významné lokality
- Chráněné krajinné oblasti
- Hranice katastrálních území
- Hranice pozemků KN



Evr. význ. lokalita: Posázavské bučiny

Číslo stojanu: 9

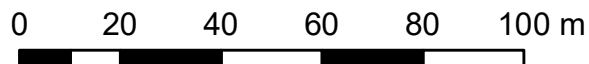
Typ tabulky: EVL

Katastrální území: Dojetřice

Parcelní číslo: 124

Souřadnice X: 1070357,09

Souřadnice Y: 713190,42

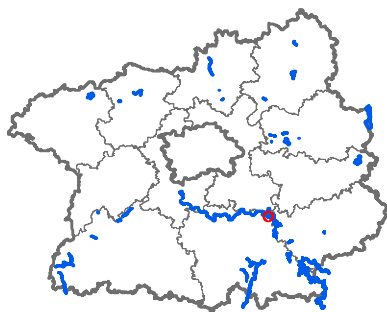


Mapa umístění stojanů

EVL Posázavské bučiny, stojan č. 10



-  Stojany s tabulkami - EVL
-  Stojany s tabulkami - PP-EVL
-  Stojany s tabulkami - PR-EVL
-  Stojany s tabulkami - SCHÚ-EVL
-  Národní přírodní památky
-  Národní přírodní rezervace
-  Přírodní památky
-  Přírodní rezervace
-  Ochranná pásma
-  Smluvně chráněná území
-  Evropsky významné lokality
-  Chráněné krajinné oblasti
-  Hranice katastrálních území
-  Hranice pozemků KN



Evr. význ. lokalita: Posázavské bučiny

Číslo stojanu: 10

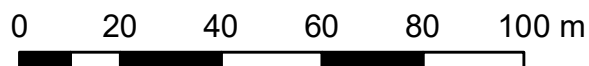
Typ tabulky: EVL

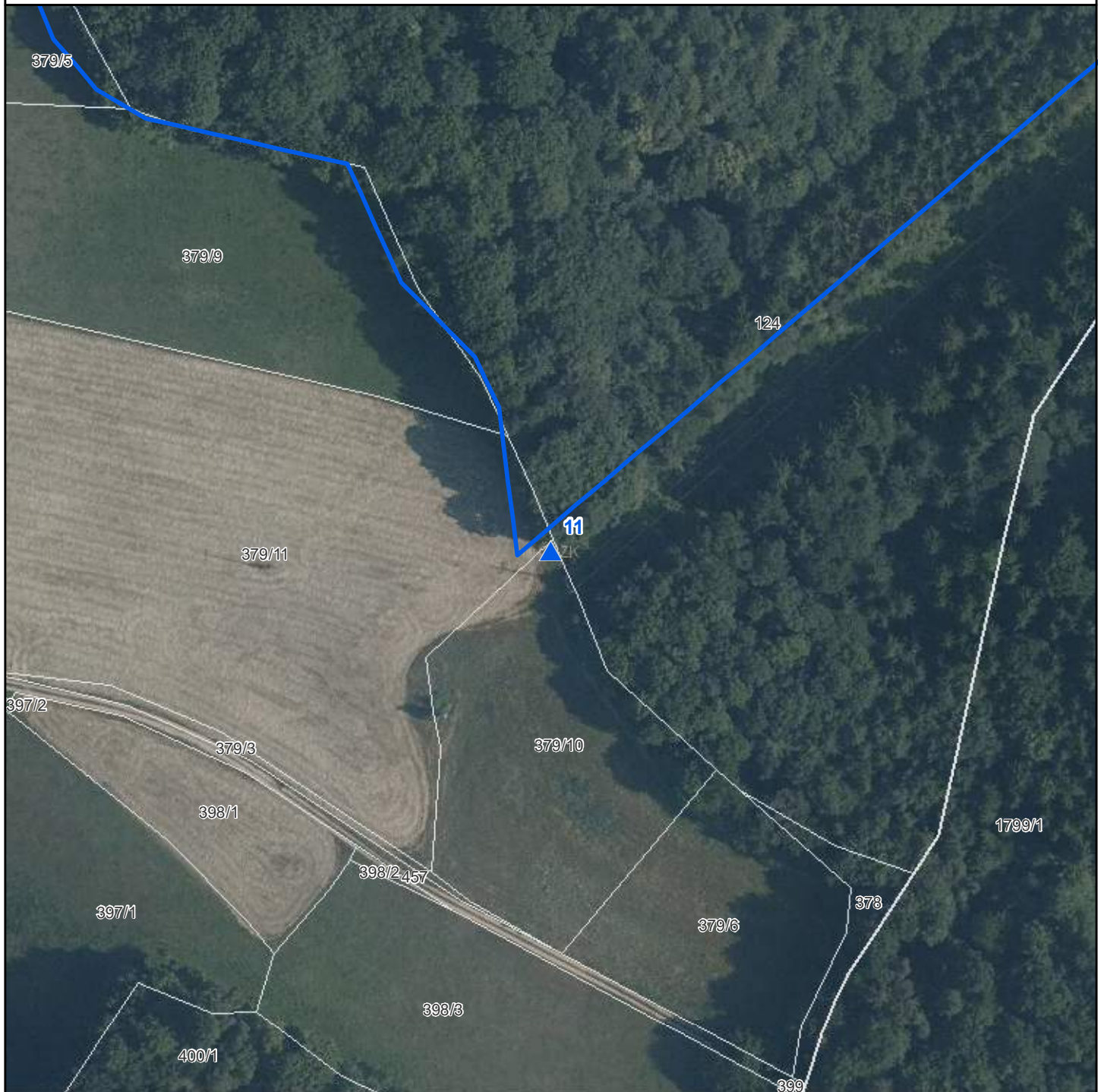
Katastrální území: Dojetřice

Parcelní číslo: 377

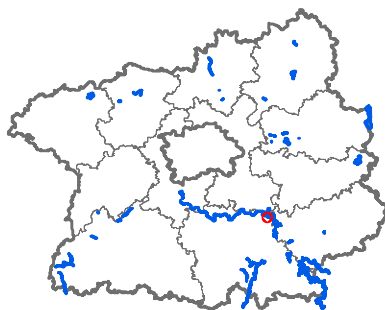
Souřadnice X: 1071406,6

Souřadnice Y: 713040,02





- ▲ Stojany s tabulkami - EVL
- ▲ Stojany s tabulkami - PP-EVL
- ▲ Stojany s tabulkami - PR-EVL
- ▲ Stojany s tabulkami - SCHÚ-EVL
- Národní přírodní památky
- Národní přírodní rezervace
- Přírodní památky
- Přírodní rezervace
- Ochranná pásma
- Smluvně chráněná území
- Evropsky významné lokality
- Chráněné krajinné oblasti
- Hranice katastrálních území
- Hranice pozemků KN



Evr. významná lokalita: Posázavské bučiny

Číslo stojanu: 11

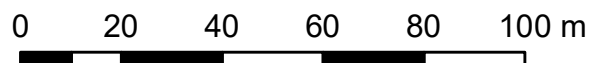
Typ tabulky: EVL

Katastrální území: Dojetřice

Parcelní číslo: 379/10

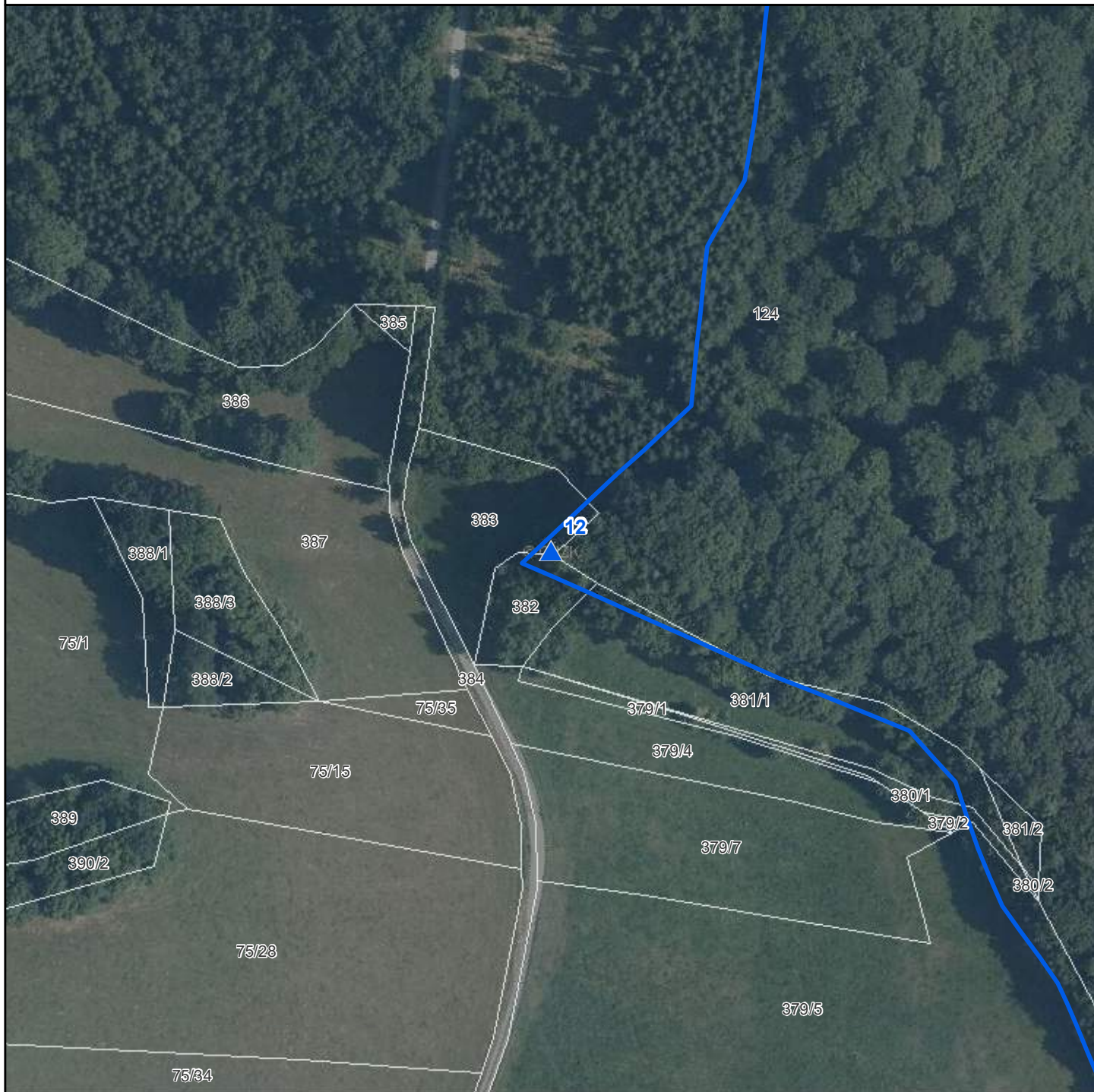
Souřadnice X: 1071591,06

Souřadnice Y: 713247,23

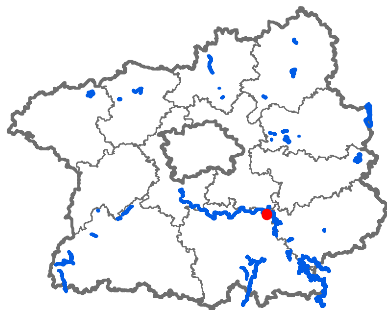


Mapa umístění stojanů

EVL Posázavské bučiny, stojan č. 12



-  Stojany s tabulkami - EVL
-  Stojany s tabulkami - PP-EVL
-  Stojany s tabulkami - PR-EVL
-  Stojany s tabulkami - SCHÚ-EVL
-  Národní přírodní památky
-  Národní přírodní rezervace
-  Přírodní památky
-  Přírodní rezervace
-  Ochranná pásma
-  Smluvně chráněná území
-  Evropsky významné lokality
-  Chráněné krajinné oblasti
-  Hranice katastrálních území
-  Hranice pozemků KN



Evr. význ. lokalita: Posázavské bučiny

Číslo stojanu: 12

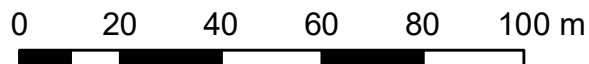
Typ tabulky: EVL

Katastrální území: Dojetřice

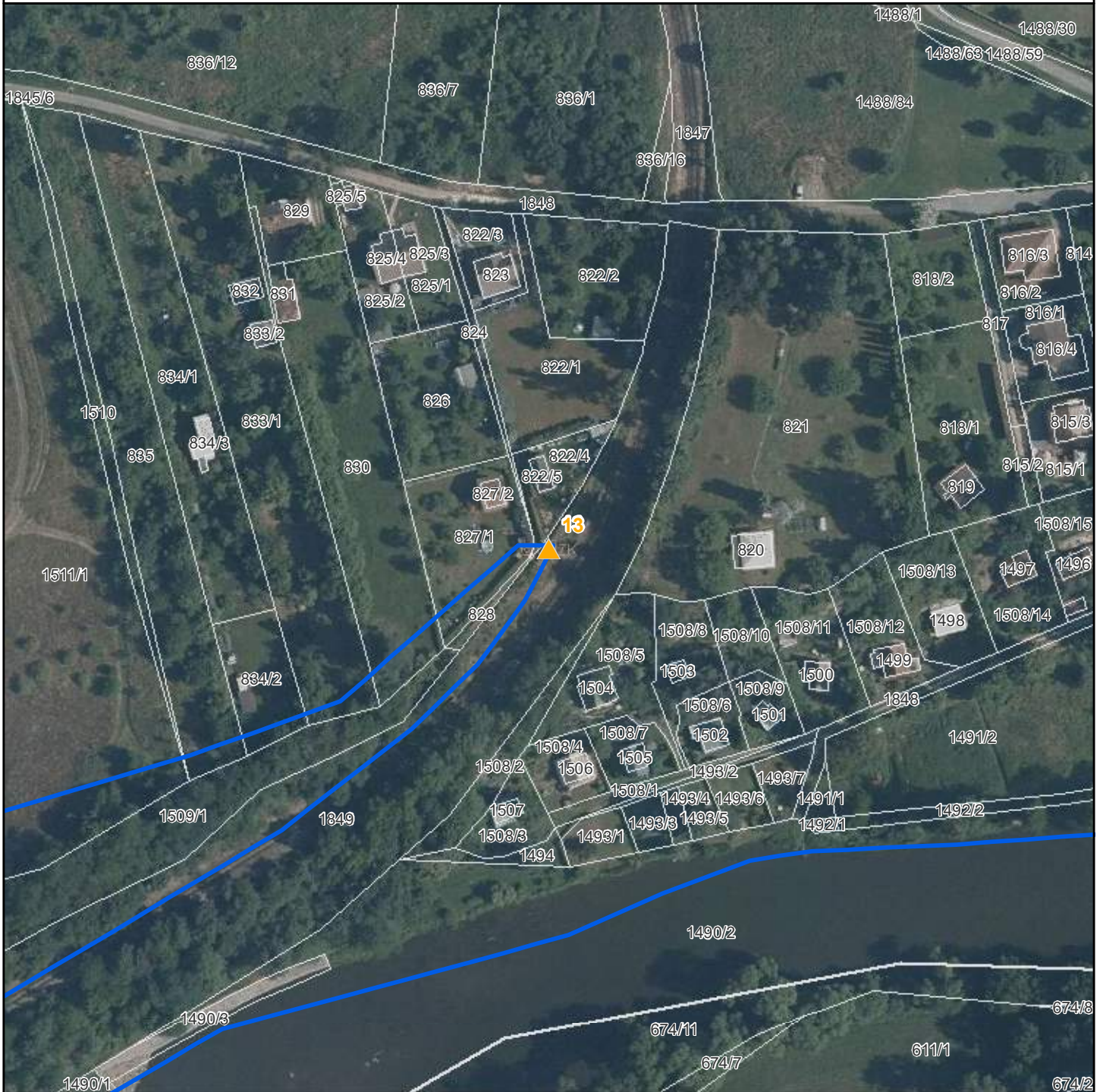
Parcelní číslo: 383

Souřadnice X: 1071311,64

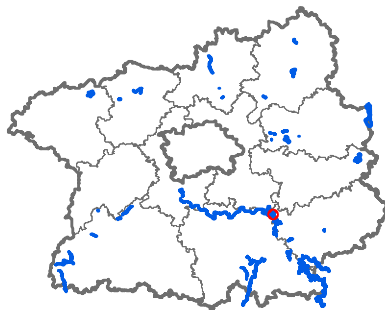
Souřadnice Y: 713523,25



Mapa umístění stojanů EVL Posázavské bučiny, stojan č. 13



- ▲ Stojany s tabulkami - EVL
- ▲ Stojany s tabulkami - PP-EVL
- ▲ Stojany s tabulkami - PR-EVL
- ▲ Stojany s tabulkami - SCHÜ-EVL
- Národní přírodní památky
- Národní přírodní rezervace
- Přírodní památky
- Přírodní rezervace
- Ochranná pásma
- Smluvně chráněná území
- Evropsky významné lokality
- Chráněné krajinné oblasti
- Hranice katastrálních území
- Hranice pozemků KN



Evr. významná lokalita: Posázavské bučiny

Číslo stojanu: 13

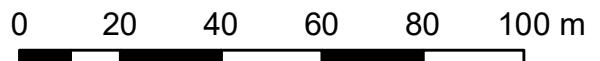
Typ tabulky: MSZ, PR, EVL

Katastrální území: Sázava

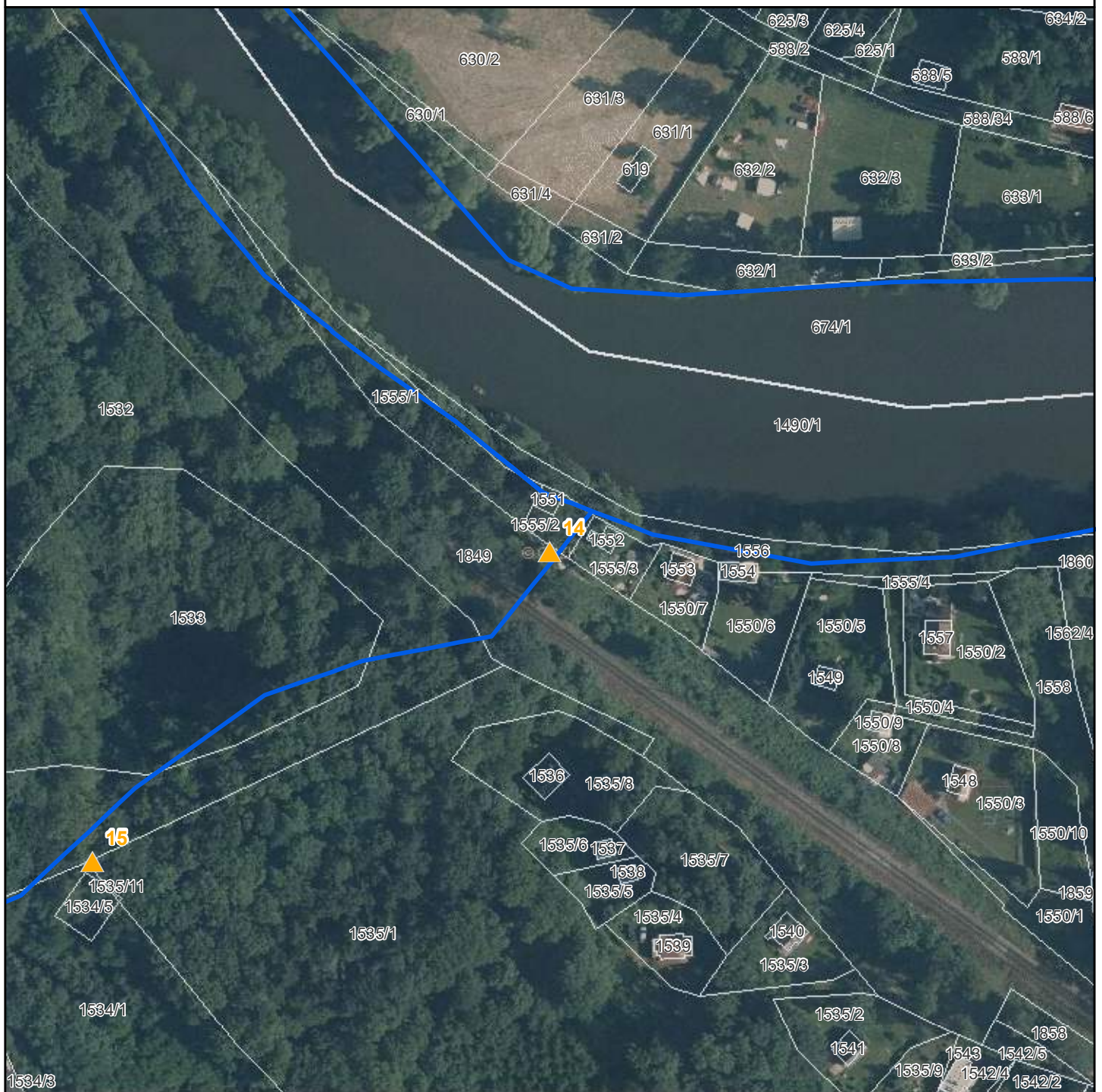
Parcelní číslo: 1849

Souřadnice X: 1071283,9

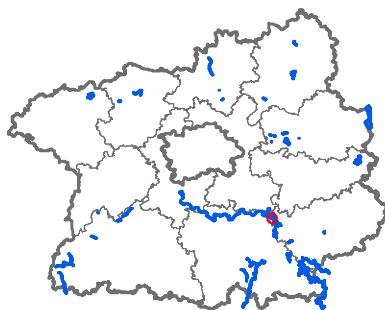
Souřadnice Y: 710922,38



Mapa umístění stojanů EVL Posázavské bučiny, stojan č. 14



- ▲ Stojany s tabulkami - EVL
- ▲ Stojany s tabulkami - PP-EVL
- ▲ Stojany s tabulkami - PR-EVL
- ▲ Stojany s tabulkami - SCHÚ-EVL
- Národní přírodní památky
- Národní přírodní rezervace
- Přírodní památky
- Přírodní rezervace
- Ochranná pásma
- Smluvně chráněná území
- Evropsky významné lokality
- Chráněné krajinné oblasti
- Hranice katastrálních území
- Hranice pozemků KN



Evr. význ. lokalita: Posázavské bučiny

Číslo stojanu: 14

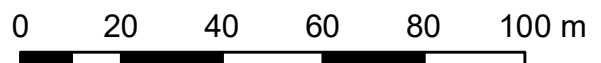
Typ tabulky: MSZ,PR,EVL

Katastrální území: Sázava

Parcelní číslo: 1849

Souřadnice X: 1072043,19

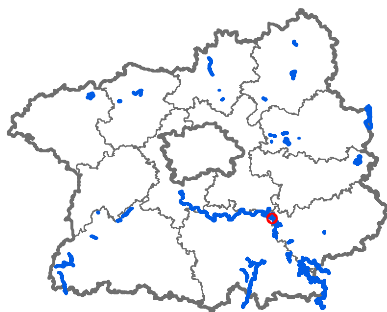
Souřadnice Y: 711311,61



Mapa umístění stojanů EVL Posázavské bučiny, stojan č. 15



- ▲ Stojany s tabulkami - EVL
- ▲ Stojany s tabulkami - PP-EVL
- ▲ Stojany s tabulkami - PR-EVL
- ▲ Stojany s tabulkami - SCHÚ-EVL
- Národní přírodní památky
- Národní přírodní rezervace
- Přírodní památky
- Přírodní rezervace
- Ochranná pásma
- Smluvně chráněná území
- Evropsky významné lokality
- Chráněné krajinné oblasti
- Hranice katastrálních území
- Hranice pozemků KN



Evr. významná lokalita: Posázavské bučiny

Číslo stojanu: 15

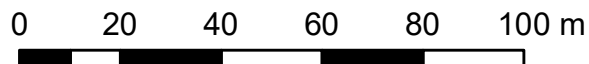
Typ tabulky: MSZ, PR, EVL

Katastrální území: Sázava

Parcelní číslo: 1535/1

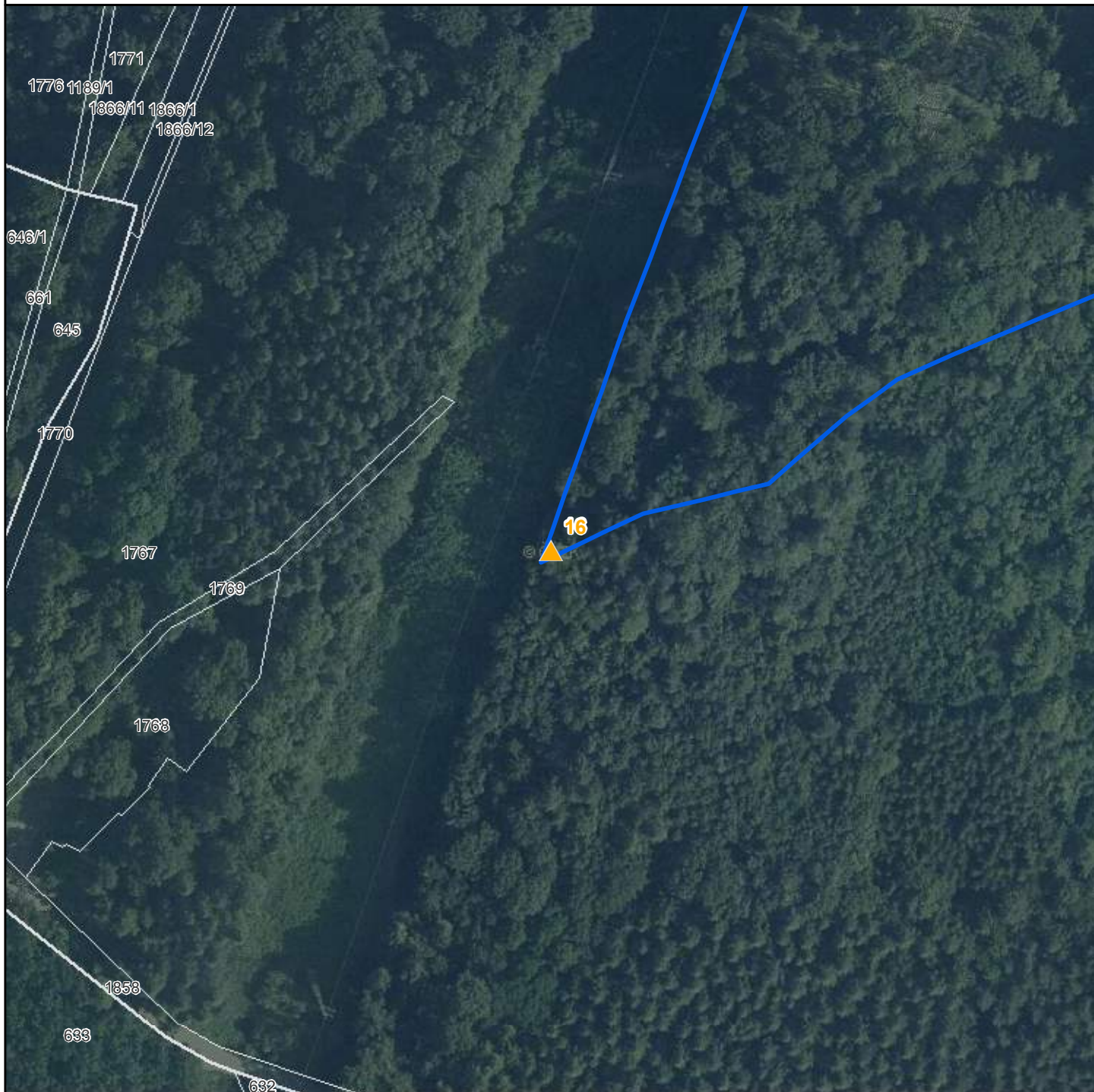
Souřadnice X: 1072124,36

Souřadnice Y: 711431,26

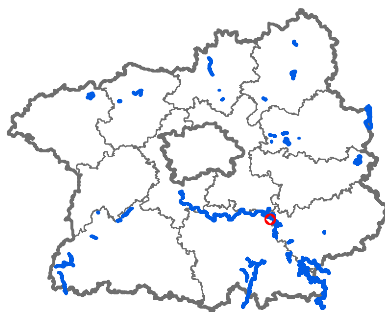


Mapa umístění stojanů

EVL Posázavské bučiny, stojan č. 16



-  Stojany s tabulkami - EVL
-  Stojany s tabulkami - PP-EVL
-  Stojany s tabulkami - PR-EVL
-  Stojany s tabulkami - SCHÚ-EVL
-  Národní přírodní památky
-  Národní přírodní rezervace
-  Přírodní památky
-  Přírodní rezervace
-  Ochranná pásma
-  Smluvně chráněná území
-  Evropsky významné lokality
-  Chráněné krajinné oblasti
-  Hranice katastrálních území
-  Hranice pozemků KN



Evr. významná lokalita: Posázavské bučiny

Číslo stojanu: 16

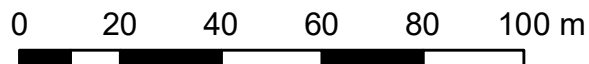
Typ tabulky: MSZ, PR, EVL

Katastrální území: Sázava

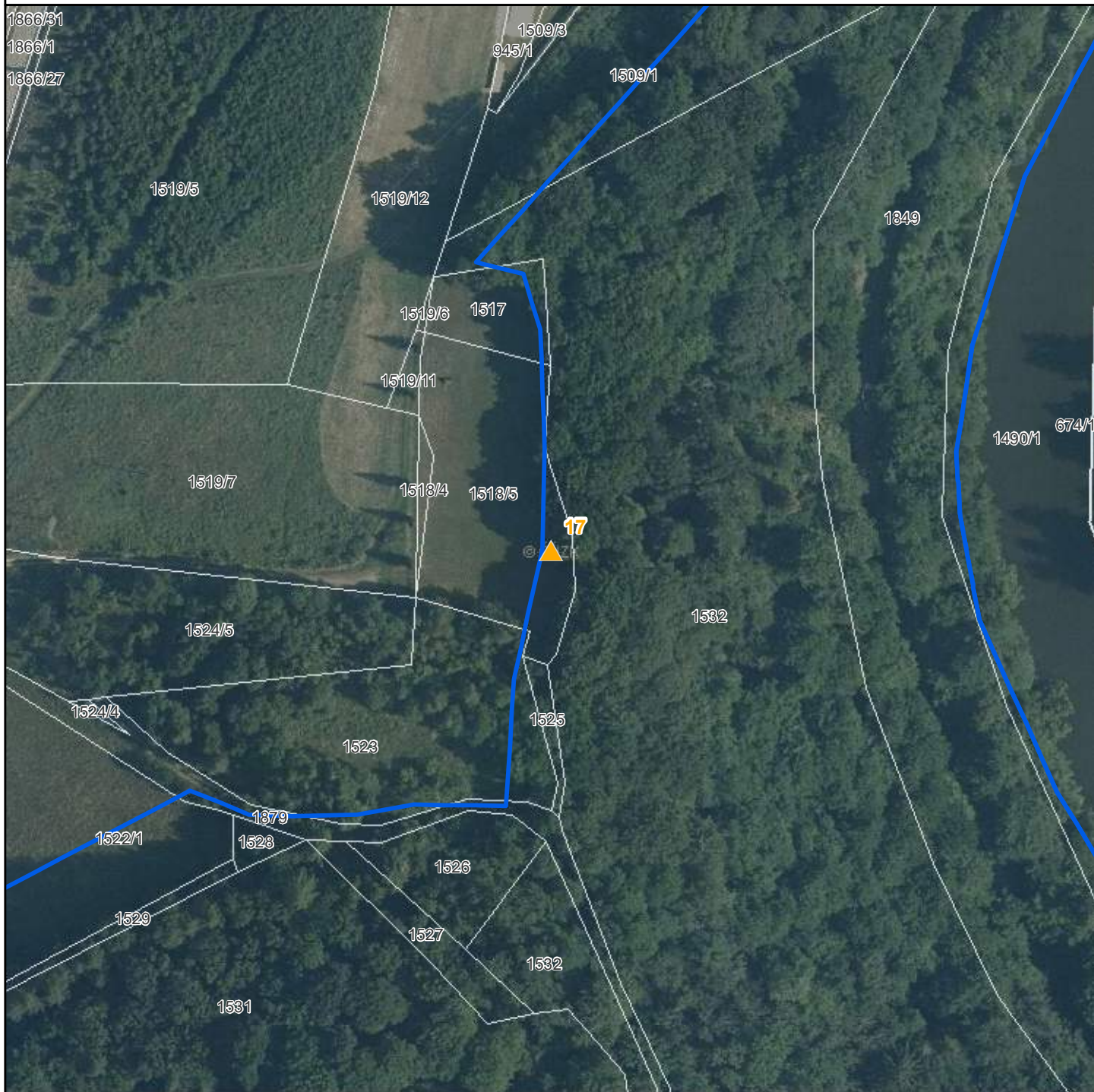
Parcelní číslo: 1767

Souřadnice X: 1072378,32

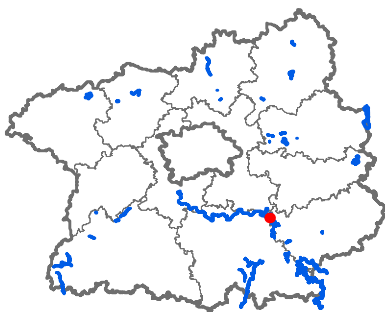
Souřadnice Y: 712036,58



Mapa umístění stojanů EVL Posázavské bučiny, stojan č. 17



-  Stojany s tabulkami - EVL
-  Stojany s tabulkami - PP-EVL
-  Stojany s tabulkami - PR-EVL
-  Stojany s tabulkami - SCHÜ-EVL
-  Národní přírodní památky
-  Národní přírodní rezervace
-  Přírodní památky
-  Přírodní rezervace
-  Ochranná pásma
-  Smluvně chráněná území
-  Evropsky významné lokality
-  Chráněné krajinné oblasti
-  Hranice katastrálních území
-  Hranice pozemků KN



Evr. významná lokalita: Posázavské bučiny

Číslo stojanu: 17

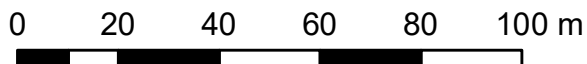
Typ tabulky: MSZ, PR, EVL

Katastrální území: Sázava

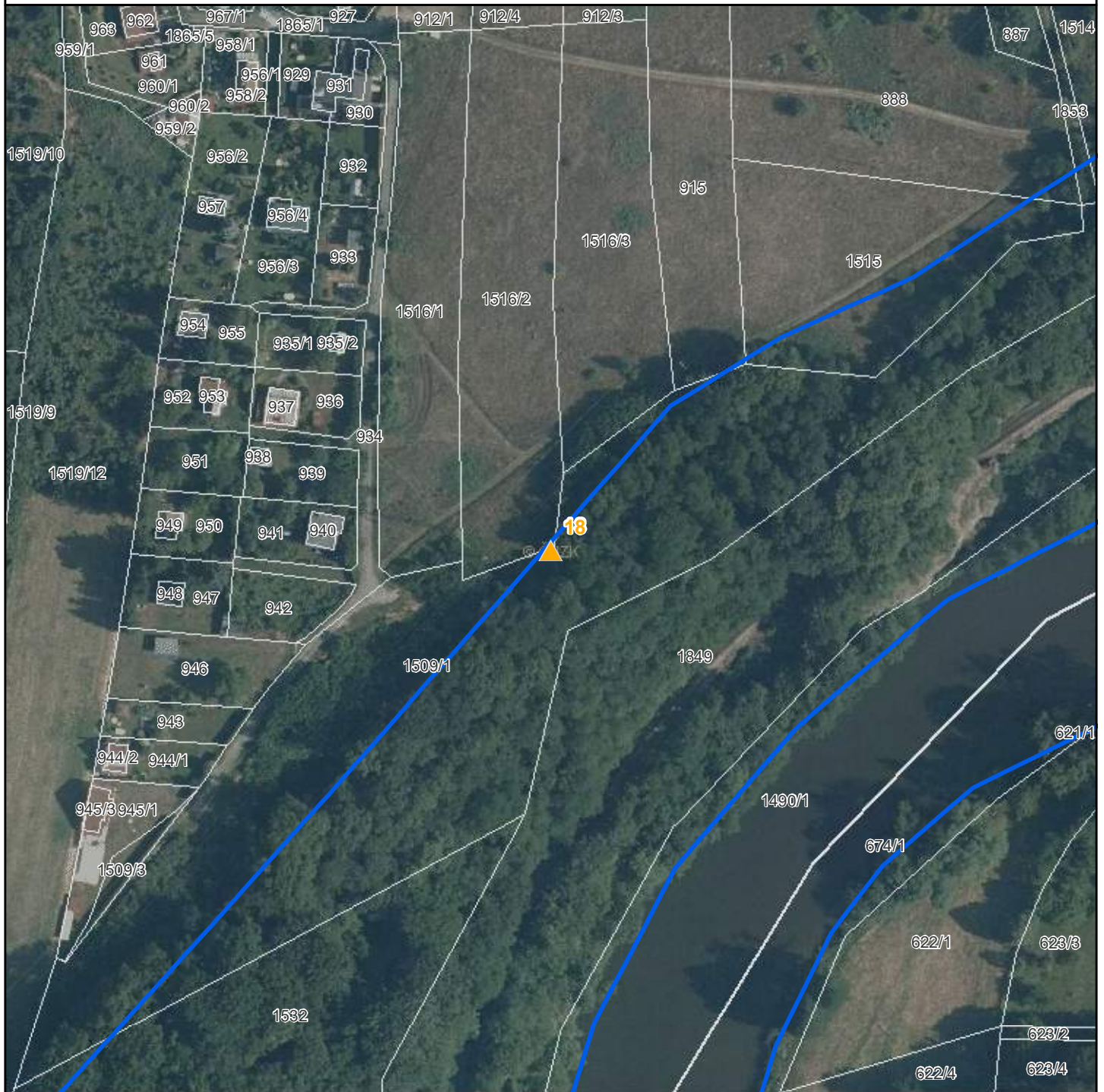
Parcelní číslo: 1518/5

Souřadnice X: 1071809,57

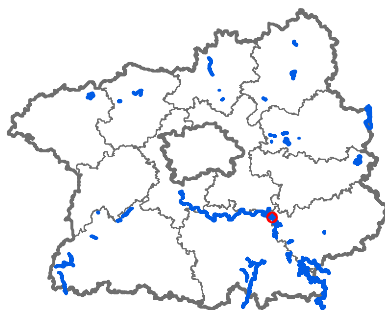
Souřadnice Y: 711583,49



Mapa umístění stojanů EVL Posázavské bučiny, stojan č. 18



- ▲ Stojany s tabulkami - EVL
- ▲ Stojany s tabulkami - PP-EVL
- ▲ Stojany s tabulkami - PR-EVL
- ▲ Stojany s tabulkami - SCHÚ-EVL
- Národní přírodní památky
- Národní přírodní rezervace
- Přírodní památky
- Přírodní rezervace
- Ochranná pásma
- Smluvně chráněná území
- Evropsky významné lokality
- Chráněné krajinné oblasti
- Hranice katastrálních území
- Hranice pozemků KN



Evr. významná lokalita: Posázavské bučiny

Číslo stojanu: 18

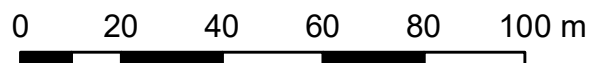
Typ tabulky: MSZ, PR, EVL

Katastrální území: Sázava

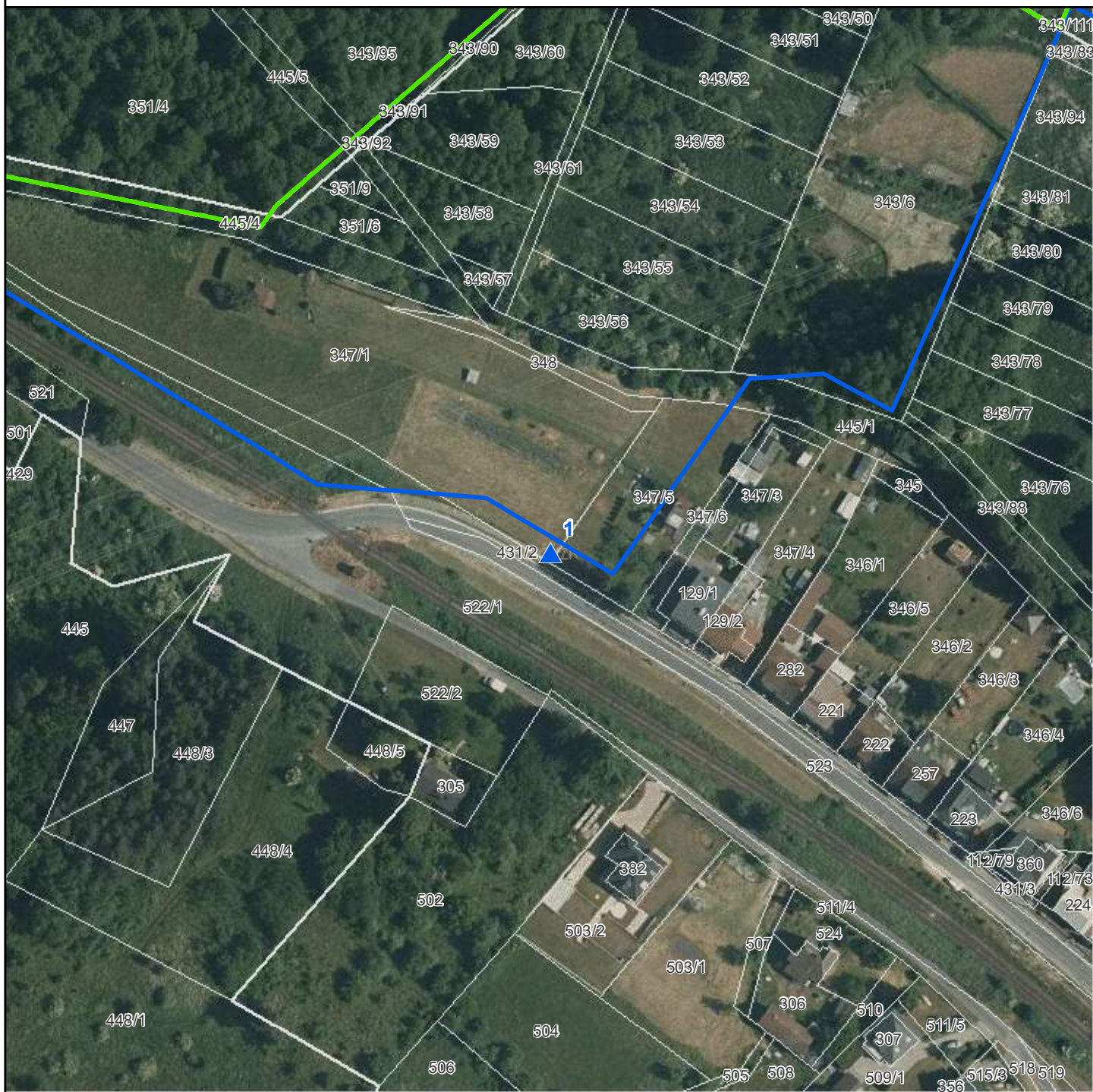
Parcelní číslo: 1509/1


Souřadnice X: 1071588,09

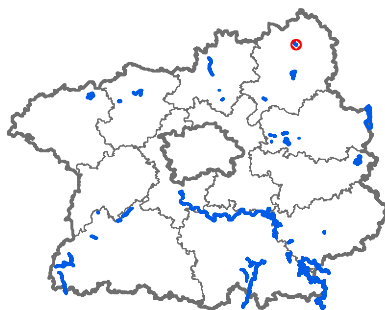
Souřadnice Y: 711471,19



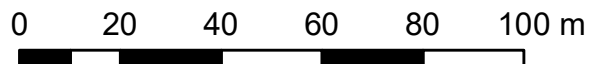
Mapa umístění stojanů EVL Rečkov, stojan č. 1

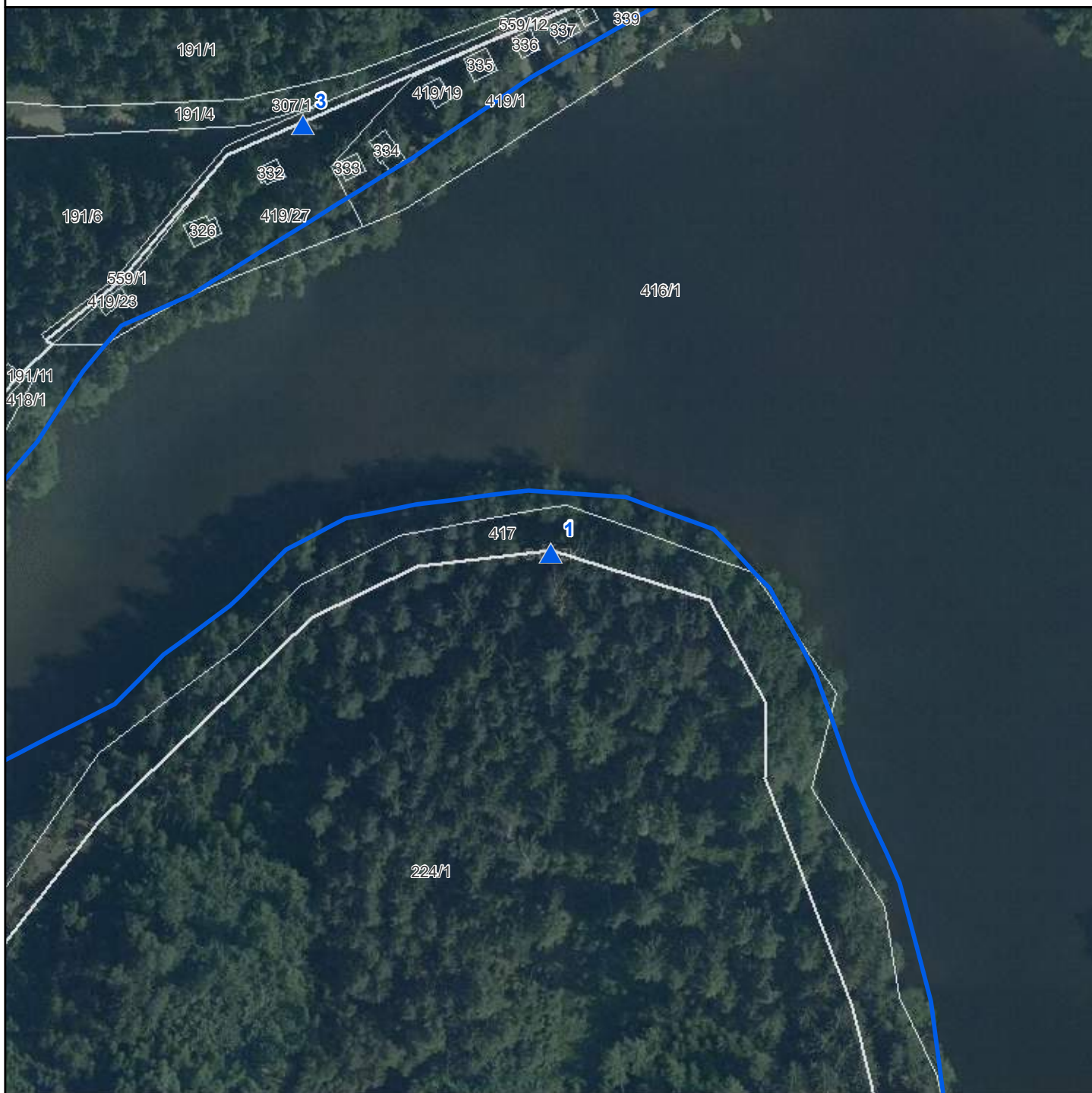


-  Stojany s tabulkami - EVL
-  Stojany s tabulkami - PP-EVL
-  Stojany s tabulkami - PR-EVL
-  Stojany s tabulkami - SCHÜ-EVL
-  Národní přírodní památky
-  Národní přírodní rezervace
-  Přírodní památky
-  Přírodní rezervace
-  Ochranná pásma
-  Smluvně chráněná území
-  Evropsky významné lokality
-  Chráněné krajinné oblasti
-  Hranice katastrálních území
-  Hranice pozemků KN



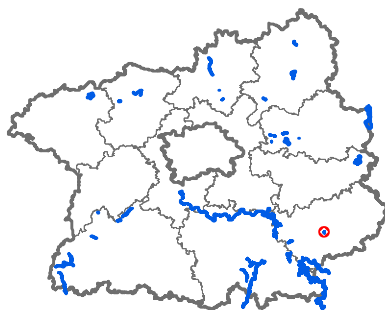
Evr. významná lokalita: Rečkov
Číslo stojanu: 1
Typ tabulky: EVL
Katastrální území: Malá Bělá
Parcelní číslo: 347/1
Souřadnice X: 1003130,59
Souřadnice Y: 701962,74





- ▲ Stojany s tabulkami - EVL
- ▲ Stojany s tabulkami - PP-EVL
- ▲ Stojany s tabulkami - PR-EVL
- ▲ Stojany s tabulkami - SCHÚ-EVL

- Národní přírodní památky
- Národní přírodní rezervace
- Přírodní památky
- Přírodní rezervace
- Ochranná pásma
- Smluvně chráněná území
- Evropsky významné lokality
- Chráněné krajinné oblasti
- Hranice katastrálních území
- Hranice pozemků KN



Evr. významná lokalita: Rybník Vidlák

Číslo stojanu: 1

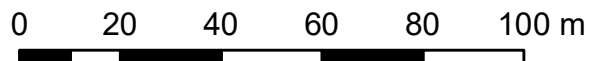
Typ tabulky: EVL

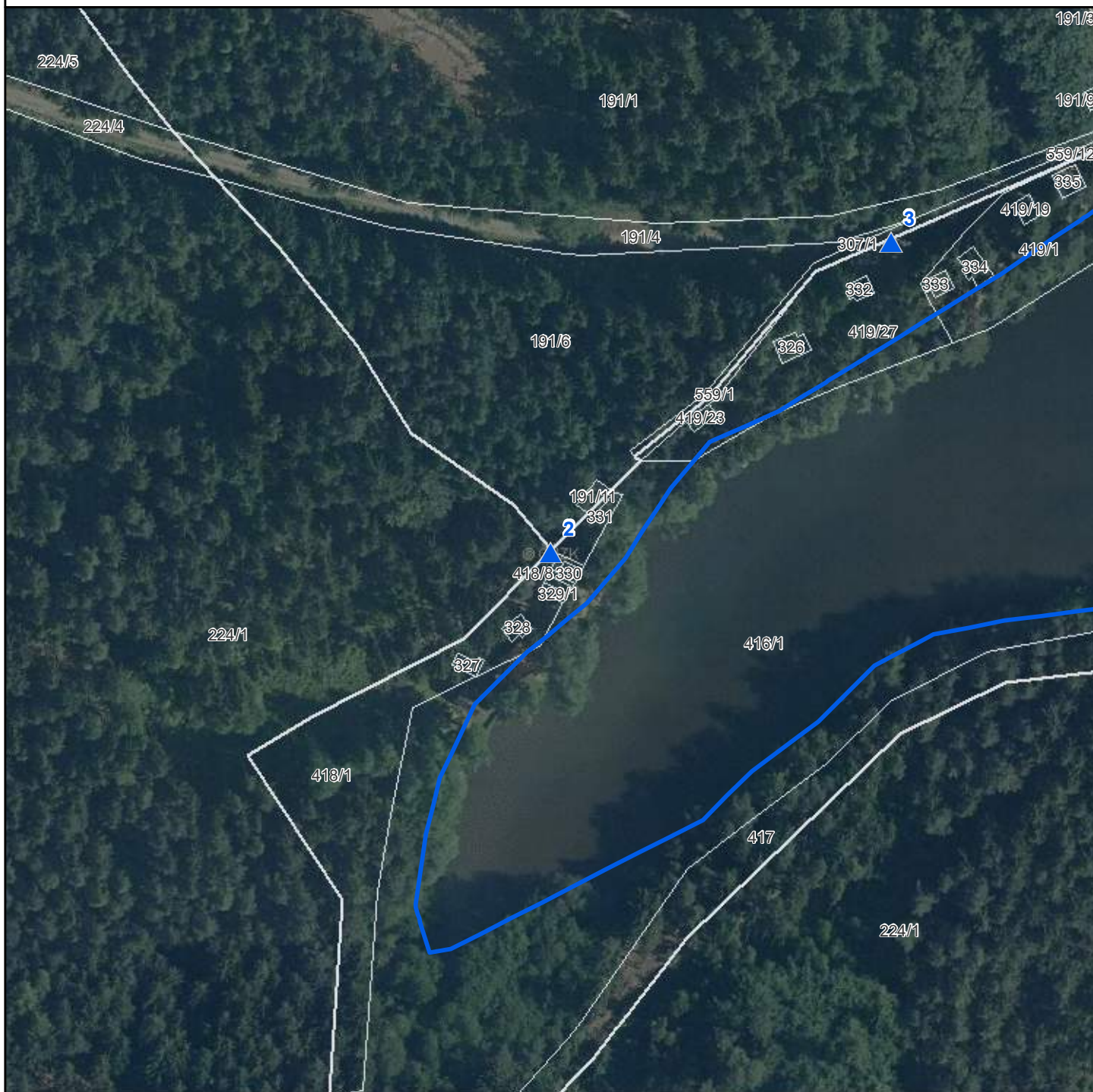
Katastrální území: Hetlín

Parcelní číslo: 224/1

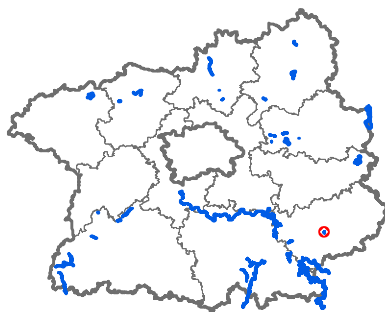
Souřadnice X: 1077474,2

Souřadnice Y: 690681,66






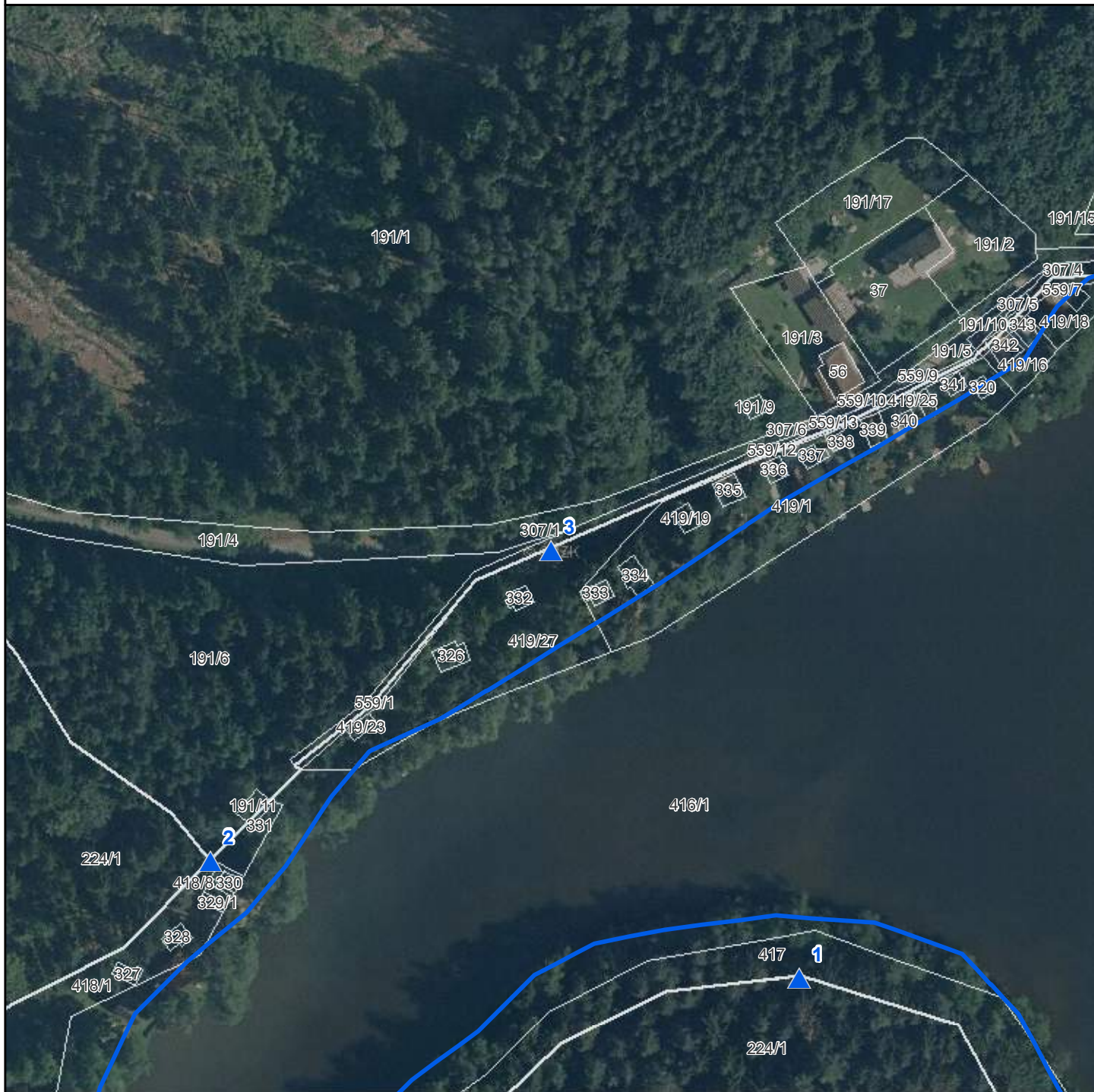
-  Stojany s tabulkami - EVL
-  Stojany s tabulkami - PP-EVL
-  Stojany s tabulkami - PR-EVL
-  Stojany s tabulkami - SCHÚ-EVL
-  Národní přírodní památky
-  Národní přírodní rezervace
-  Přírodní památky
-  Přírodní rezervace
-  Ochranná pásma
-  Smluvně chráněná území
-  Evropsky významné lokality
-  Chráněné krajinné oblasti
-  Hranice katastrálních území
-  Hranice pozemků KN



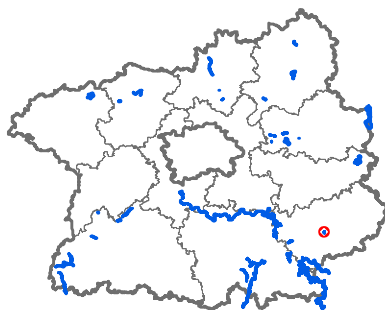
Evr. význ. lokalita: Rybník Vidlák
Číslo stojanu: 2
Typ tabulky: EVL
Katastrální území: Černíny
Parcelní číslo: 418/1
Souřadnice X: 1077443,71
Souřadnice Y: 690835,33

0 20 40 60 80 100 m





- ▲ Stojany s tabulkami - EVL
- ▲ Stojany s tabulkami - PP-EVL
- ▲ Stojany s tabulkami - PR-EVL
- ▲ Stojany s tabulkami - SCHÚ-EVL
- Národní přírodní památky
- Národní přírodní rezervace
- Přírodní památky
- Přírodní rezervace
- Ochranná pásma
- Smluvně chráněná území
- Evropsky významné lokality
- Chráněné krajinné oblasti
- Hranice katastrálních území
- Hranice pozemků KN



Evr. významná lokalita: Rybník Vidlák

Číslo stojanu: 3

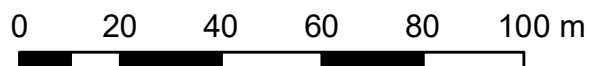
Typ tabulky: EVL

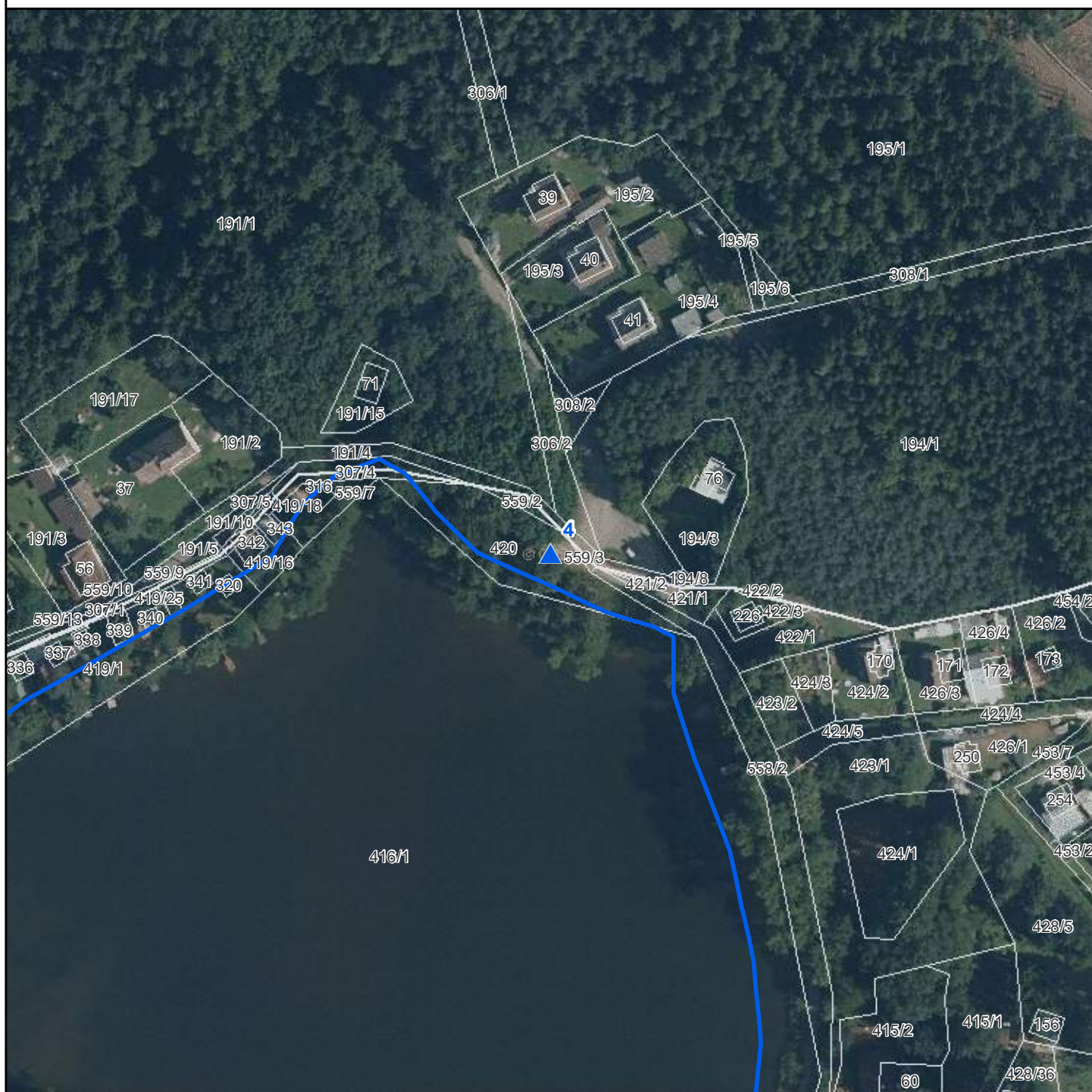
Katastrální území: Černíny

Parcelní číslo: 419/27

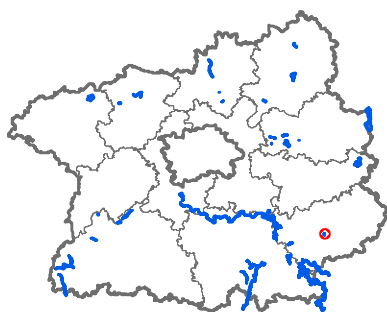
Souřadnice X: 1077362,46

Souřadnice Y: 690746,42





- ▲ Stojany s tabulkami - EVL
- ▲ Stojany s tabulkami - PP-EVL
- ▲ Stojany s tabulkami - PR-EVL
- ▲ Stojany s tabulkami - SCHÚ-EVL
- Národní přírodní památky
- Národní přírodní rezervace
- Přírodní památky
- Přírodní rezervace
- Ochranná pásma
- Smluvně chráněná území
- Evropsky významné lokality
- Chráněné krajinné oblasti
- Hranice katastrálních území
- Hranice pozemků KN



Evr. významná lokalita: Rybník Vidlák

Číslo stojanu: 4

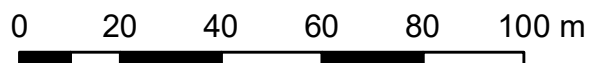
Typ tabulky: EVL

Katastrální území: Černíny

Parcelní číslo: 420

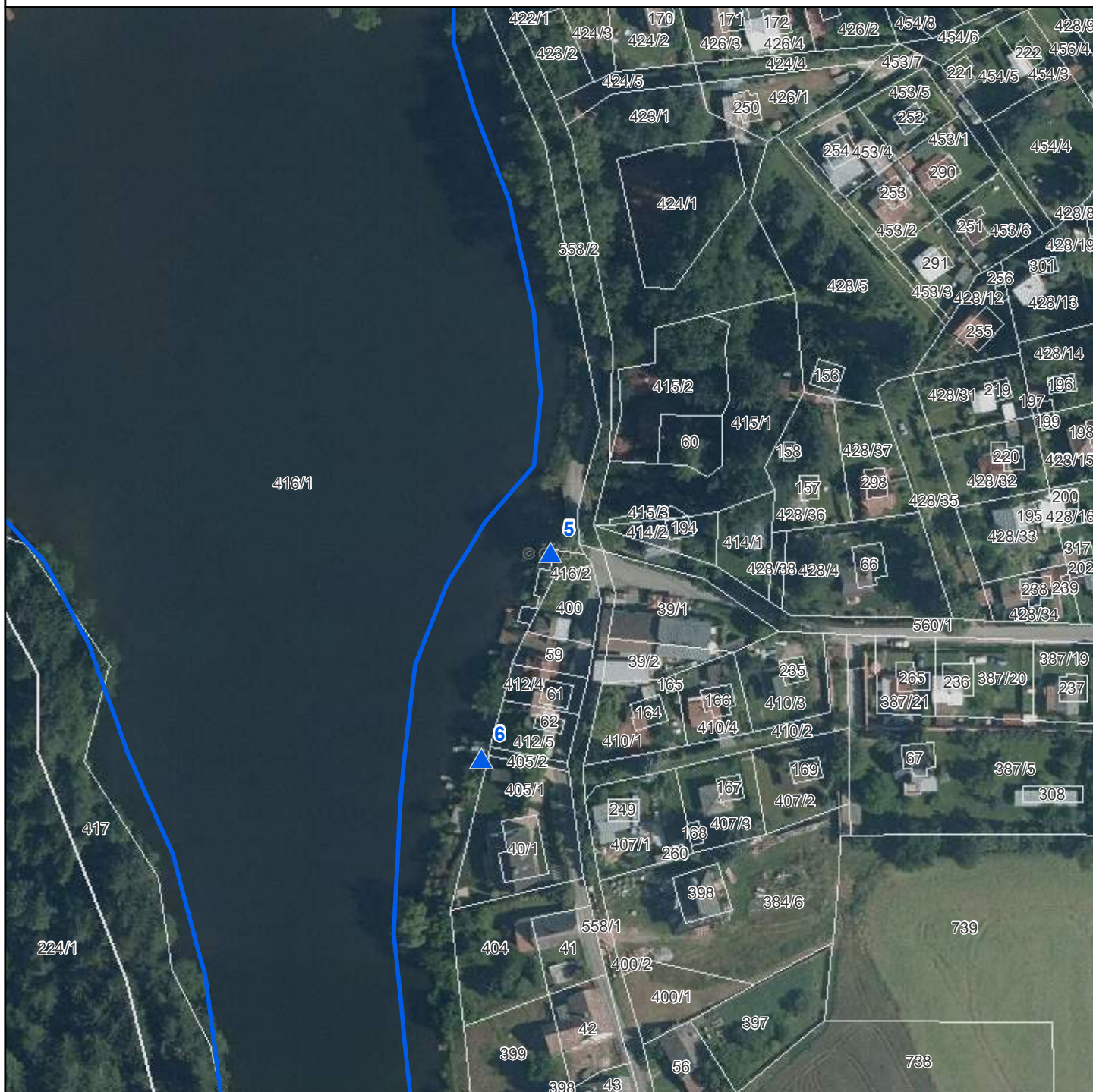
Souřadnice X: 1077311,48

Souřadnice Y: 690549,63



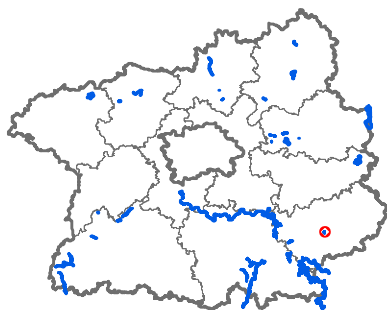
Mapa umístění stojanů

EVL Rybník Vidlák, stojan č. 5



- Stojany s tabulkami - EVL
- Stojany s tabulkami - PP-EVL
- Stojany s tabulkami - PR-EVL
- Stojany s tabulkami - SCHÚ-EVL

- Národní přírodní památky
- Národní přírodní rezervace
- Přírodní památky
- Přírodní rezervace
- Ochranná pásma
- Smluvně chráněná území
- Evropsky významné lokality
- Chráněné krajinné oblasti
- Hranice katastrálních území
- Hranice pozemků KN



Evr. významná lokalita: Rybník Vidlák

Číslo stojanu: 5

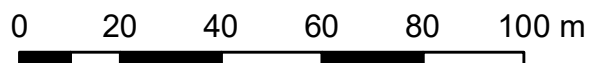
Typ tabulky: EVL

Katastrální území: Černíny

Parcelní číslo: 416/1

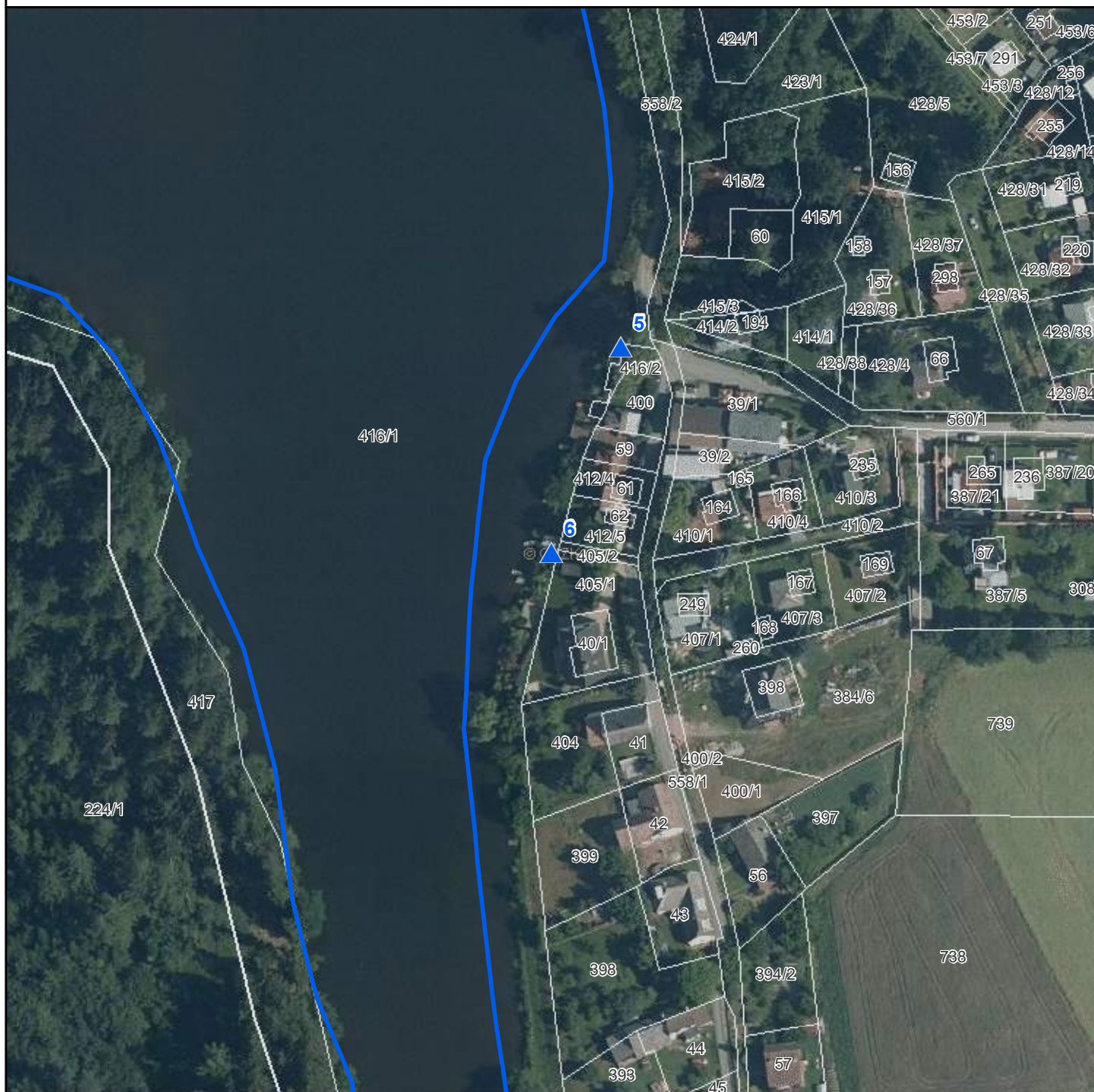
Souřadnice X: 1077481,29





Souřadnice Y: 690492,06













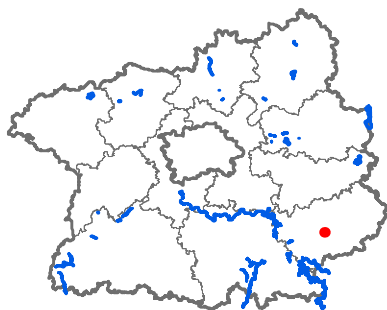
Mapa umístění stojanů

EVL Rybník Vidlák, stojan č. 6



-  Stojany s tabulkami - EVL
-  Stojany s tabulkami - PP-EVL
-  Stojany s tabulkami - PR-EVL
-  Stojany s tabulkami - SCHÜ-EVL

-  Národní přírodní památky
-  Národní přírodní rezervace
-  Přírodní památky
-  Přírodní rezervace
-  Ochranná pásma
-  Smluvně chráněná území
-  Evropsky významné lokality
-  Chráněné krajinné oblasti
-  Hranice katastrálních území
-  Hranice pozemků KN



Evr. významná lokalita: Rybník Vidlák

Číslo stojanu: 6

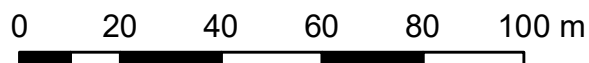
Typ tabulky: EVL

Katastrální území: Černíny

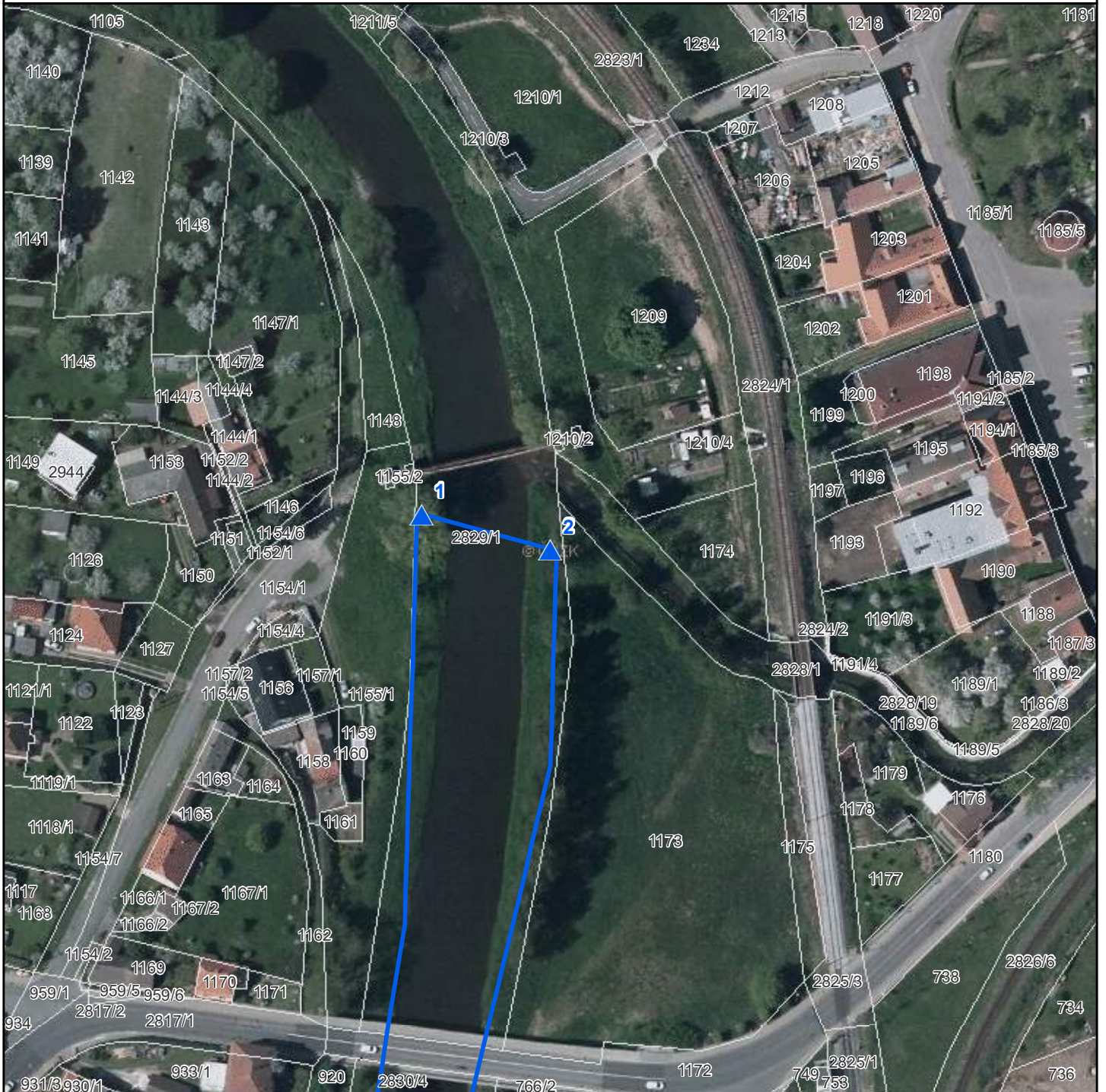
Parcelní číslo: 416/1

Souřadnice X: 1077535,03

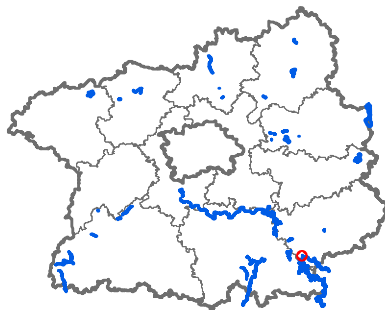
Souřadnice Y: 690510,21



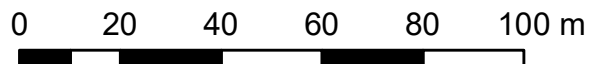
Mapa umístění stojanů EVL Sázava, stojan č. 2



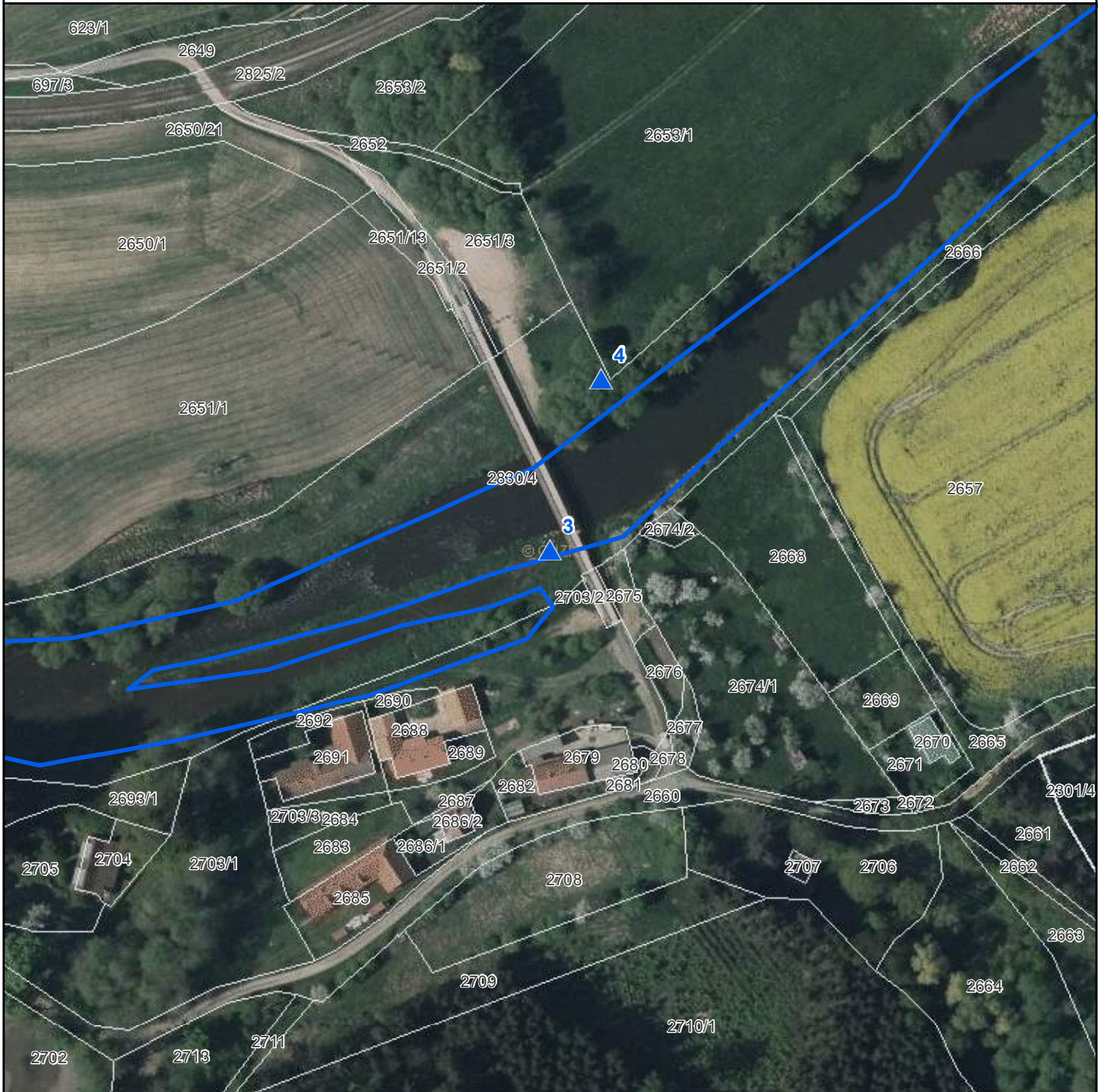
- ▲ Stojany s tabulkami - EVL
- ▲ Stojany s tabulkami - PP-EVL
- ▲ Stojany s tabulkami - PR-EVL
- ▲ Stojany s tabulkami - SCHÜ-EVL
- Národní přírodní památky
- Národní přírodní rezervace
- Přírodní památky
- Přírodní rezervace
- Ochranná pásma
- Smluvně chráněná území
- Evropsky významné lokality
- Chráněné krajinné oblasti
- Hranice katastrálních území
- Hranice pozemků KN



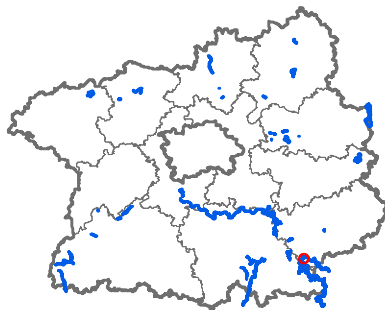
Evr. významná lokalita: Sázava
Číslo stojanu: 2
Typ tabulky: EVL
Katastrální území: Zruč nad Sázavou
Parcelní číslo: 2829/1
Souřadnice X: 1087541,28
Souřadnice Y: 699431,88



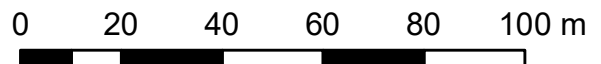
Mapa umístění stojanů EVL Sázava, stojan č. 3



- ▲ Stojany s tabulkami - EVL
- ▲ Stojany s tabulkami - PP-EVL
- ▲ Stojany s tabulkami - PR-EVL
- ▲ Stojany s tabulkami - SCHÜ-EVL
- Národní přírodní památky
- Národní přírodní rezervace
- Přírodní památky
- Přírodní rezervace
- Ochranná pásma
- Smluvně chráněná území
- Evropsky významné lokality
- Chráněné krajinné oblasti
- Hranice katastrálních území
- Hranice pozemků KN



Evr. významná lokalita: Sázava
Číslo stojanu: 3
Typ tabulky: EVL
Katastrální území: Zruč nad Sázavou
Parcelní číslo: 2830/4
Souřadnice X: 1088669,36
Souřadnice Y: 698900,1

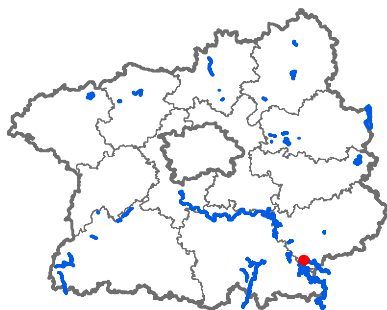


Mapa umístění stojanů

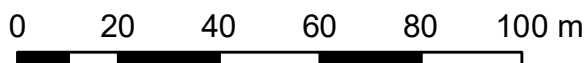
EVL Sázava, stojan č. 4



-  Stojany s tabulkami - EVL
-  Stojany s tabulkami - PP-EVL
-  Stojany s tabulkami - PR-EVL
-  Stojany s tabulkami - SCHÜ-EVL
-  Národní přírodní památky
-  Národní přírodní rezervace
-  Přírodní památky
-  Přírodní rezervace
-  Ochranná pásma
-  Smluvně chráněná území
-  Evropsky významné lokality
-  Chráněné krajinné oblasti
-  Hranice katastrálních území
-  Hranice pozemků KN



Evr. významná lokalita: Sázava
Číslo stojanu: 4
Typ tabulky: EVL
Katastrální území: Zruč nad Sázavou
Parcelní číslo: 2830/4
Souřadnice X: 1088624,69
Souřadnice Y: 698886,72

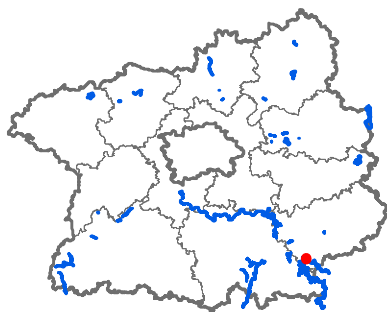


Mapa umístění stojanů

EVL Sázava, stojan č. 5




-  Stojany s tabulkami - EVL
-  Stojany s tabulkami - PP-EVL
-  Stojany s tabulkami - PR-EVL
-  Stojany s tabulkami - SCHÜ-EVL
-  Národní přírodní památky
-  Národní přírodní rezervace
-  Přírodní památky
-  Přírodní rezervace
-  Ochranná pásma
-  Smluvně chráněná území
-  Evropsky významné lokality
-  Chráněné krajinné oblasti
-  Hranice katastrálních území
-  Hranice pozemků KN



Evr. významná lokalita: Sázava
Číslo stojanu: 5
Typ tabulky: EVL
Katastrální území: Horka nad Sázavou
Parcelní číslo: 2279/1
Souřadnice X: 1088080,48
Souřadnice Y: 697796,78

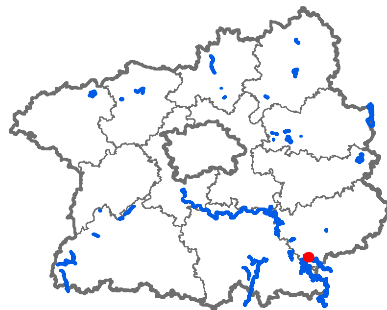
0 20 40 60 80 100 m



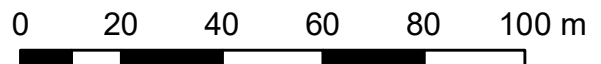
Mapa umístění stojanů EVL Sázava, stojan č. 6



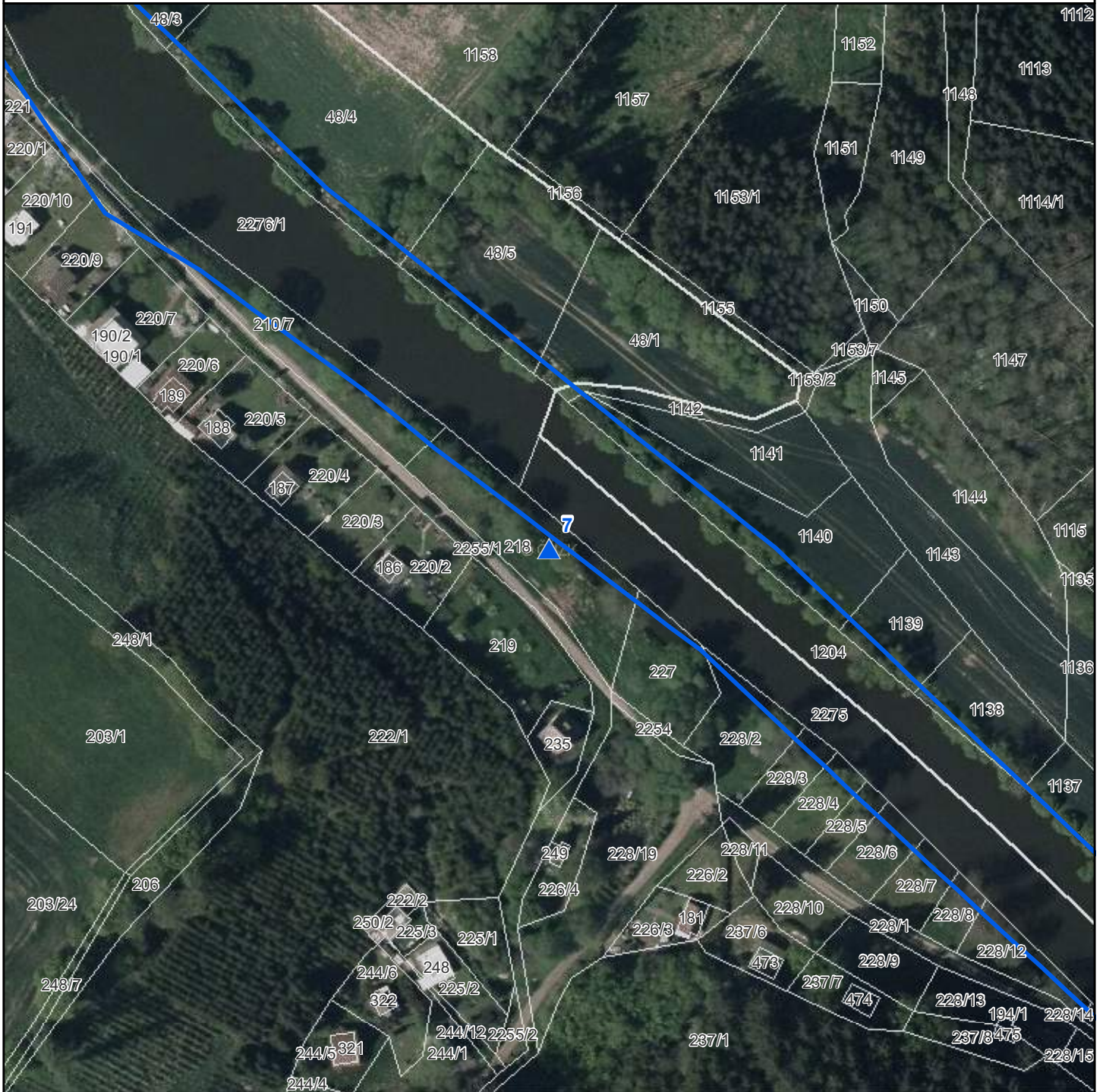
- ▲ Stojany s tabulkami - EVL
- ▲ Stojany s tabulkami - PP-EVL
- ▲ Stojany s tabulkami - PR-EVL
- ▲ Stojany s tabulkami - SCHÚ-EVL
- Národní přírodní památky
- Národní přírodní rezervace
- Přírodní památky
- Přírodní rezervace
- Ochranná pásma
- Smluvně chráněná území
- Evropsky významné lokality
- Chráněné krajinné oblasti
- Hranice katastrálních území
- Hranice pozemků KN



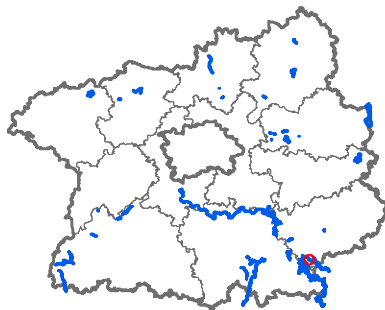
Evr. významná lokalita: Sázava
Číslo stojanu: 6
Typ tabulky: EVL
Katastrální území: Horka nad Sázavou
Parcelní číslo: 2279/1
Souřadnice X: 1088248,22
Souřadnice Y: 697657,02



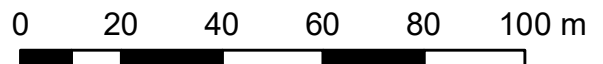
Mapa umístění stojanů EVL Sázava, stojan č. 7



- ▲ Stojany s tabulkami - EVL
- ▲ Stojany s tabulkami - PP-EVL
- ▲ Stojany s tabulkami - PR-EVL
- ▲ Stojany s tabulkami - SCHÜ-EVL
- Národní přírodní památky
- Národní přírodní rezervace
- Přírodní památky
- Přírodní rezervace
- Ochranná pásma
- Smluvně chráněná území
- Evropsky významné lokality
- Chráněné krajinné oblasti
- Hranice katastrálních území
- Hranice pozemků KN

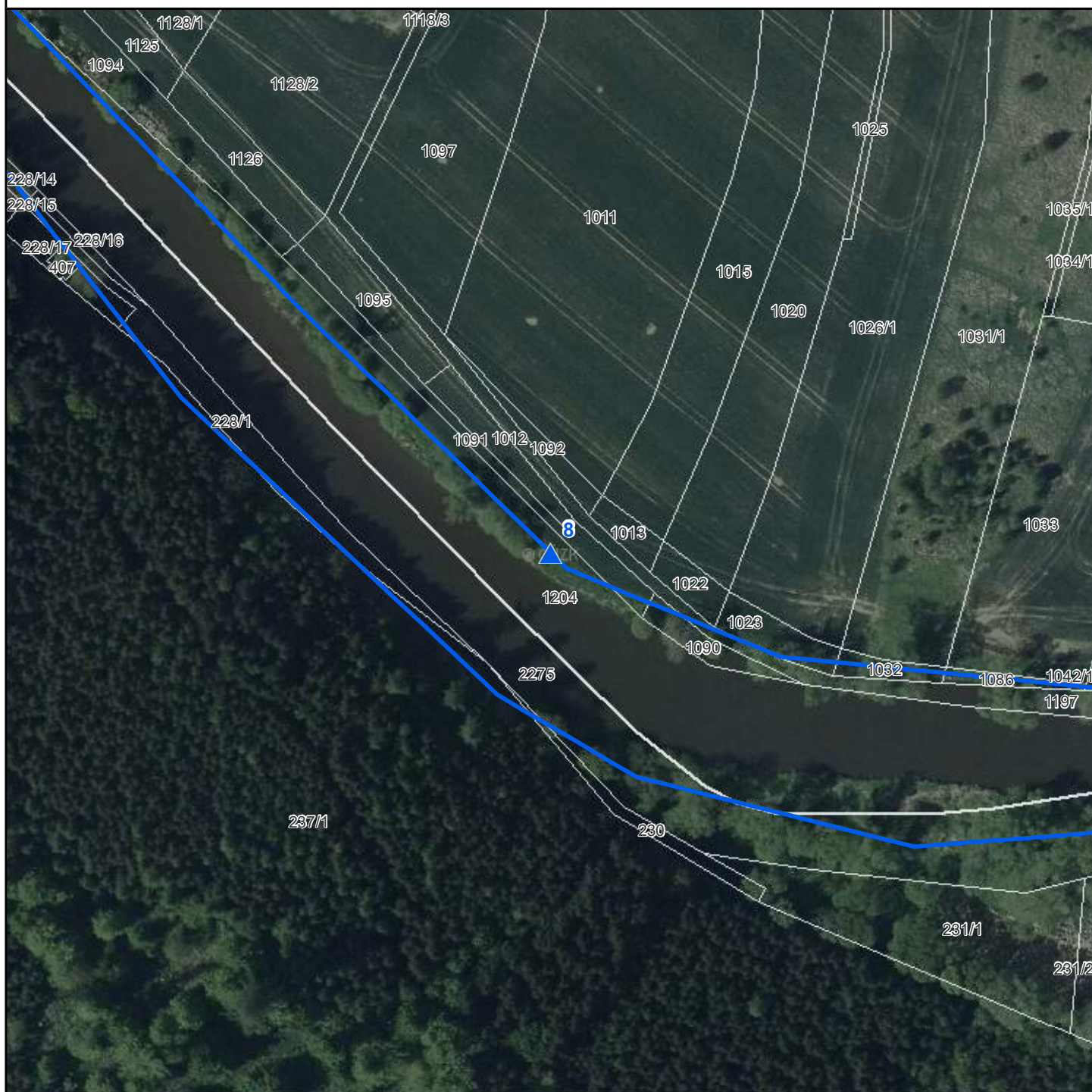


Evr. významná lokalita: Sázava
Číslo stojanu: 7
Typ tabulky: EVL
Katastrální území: Horka nad Sázavou
Parcelní číslo: 218
Souřadnice X: 1089271,33
Souřadnice Y: 696481,47

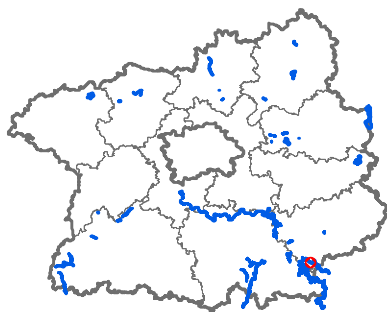


Mapa umístění stojanů

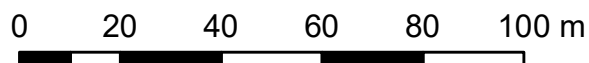
EVL Sázava, stojan č. 8



- ▲ Stojany s tabulkami - EVL
- ▲ Stojany s tabulkami - PP-EVL
- ▲ Stojany s tabulkami - PR-EVL
- ▲ Stojany s tabulkami - SCHÚ-EVL
- Národní přírodní památky
- Národní přírodní rezervace
- Přírodní památky
- Přírodní rezervace
- Ochranná pásma
- Smluvně chráněná území
- Evropsky významné lokality
- Chráněné krajinné oblasti
- Hranice katastrálních území
- Hranice pozemků KN



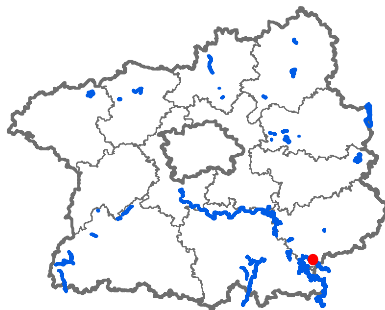
Evr. významná lokalita: Sázava
Číslo stojanu: 8
Typ tabulky: EVL
Katastrální území: Březina nad Sázavou
Parcelní číslo: 1204
Souřadnice X: 1089513,68
Souřadnice Y: 696176,79



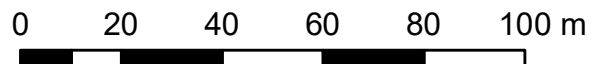
Mapa umístění stojanů EVL Sázava, stojan č. 9



- ▲ Stojany s tabulkami - EVL
- ▲ Stojany s tabulkami - PP-EVL
- ▲ Stojany s tabulkami - PR-EVL
- ▲ Stojany s tabulkami - SCHÜ-EVL
- Národní přírodní památky
- Národní přírodní rezervace
- Přírodní památky
- Přírodní rezervace
- Ochranná pásma
- Smluvně chráněná území
- Evropsky významné lokality
- Chráněné krajinné oblasti
- Hranice katastrálních území
- Hranice pozemků KN



Evr. významná lokalita: Sázava
Číslo stojanu: 9
Typ tabulky: EVL
Katastrální území: Vlastějovice
Parcelní číslo: 920/1
Souřadnice X: 1089262,11
Souřadnice Y: 695155,51

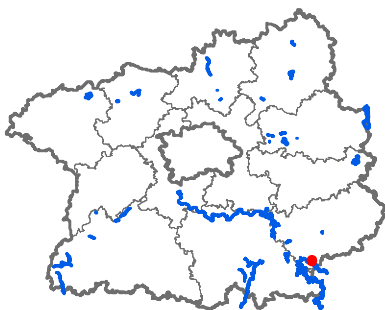


Mapa umístění stojanů

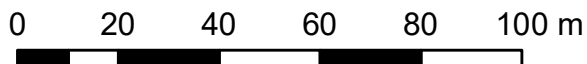
EVL Sázava, stojan č. 10




- ▲ Stojany s tabulkami - EVL
- ▲ Stojany s tabulkami - PP-EVL
- ▲ Stojany s tabulkami - PR-EVL
- ▲ Stojany s tabulkami - SCHÚ-EVL
- Národní přírodní památky
- Národní přírodní rezervace
- Přírodní památky
- Přírodní rezervace
- Ochranná pásma
- Smluvně chráněná území
- Evropsky významné lokality
- Chráněné krajinné oblasti
- Hranice katastrálních území
- Hranice pozemků KN



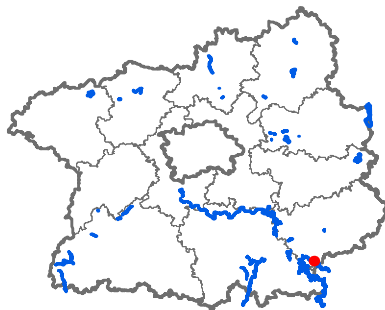
Evr. významná lokalita: Sázava
Číslo stojanu: 10
Typ tabulky: EVL
Katastrální území: Březina nad Sázavou
Parcelní číslo: 1202/1
Souřadnice X: 1088792,27
Souřadnice Y: 694808,22



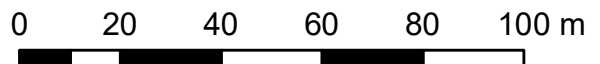
Mapa umístění stojanů EVL Sázava, stojan č. 11



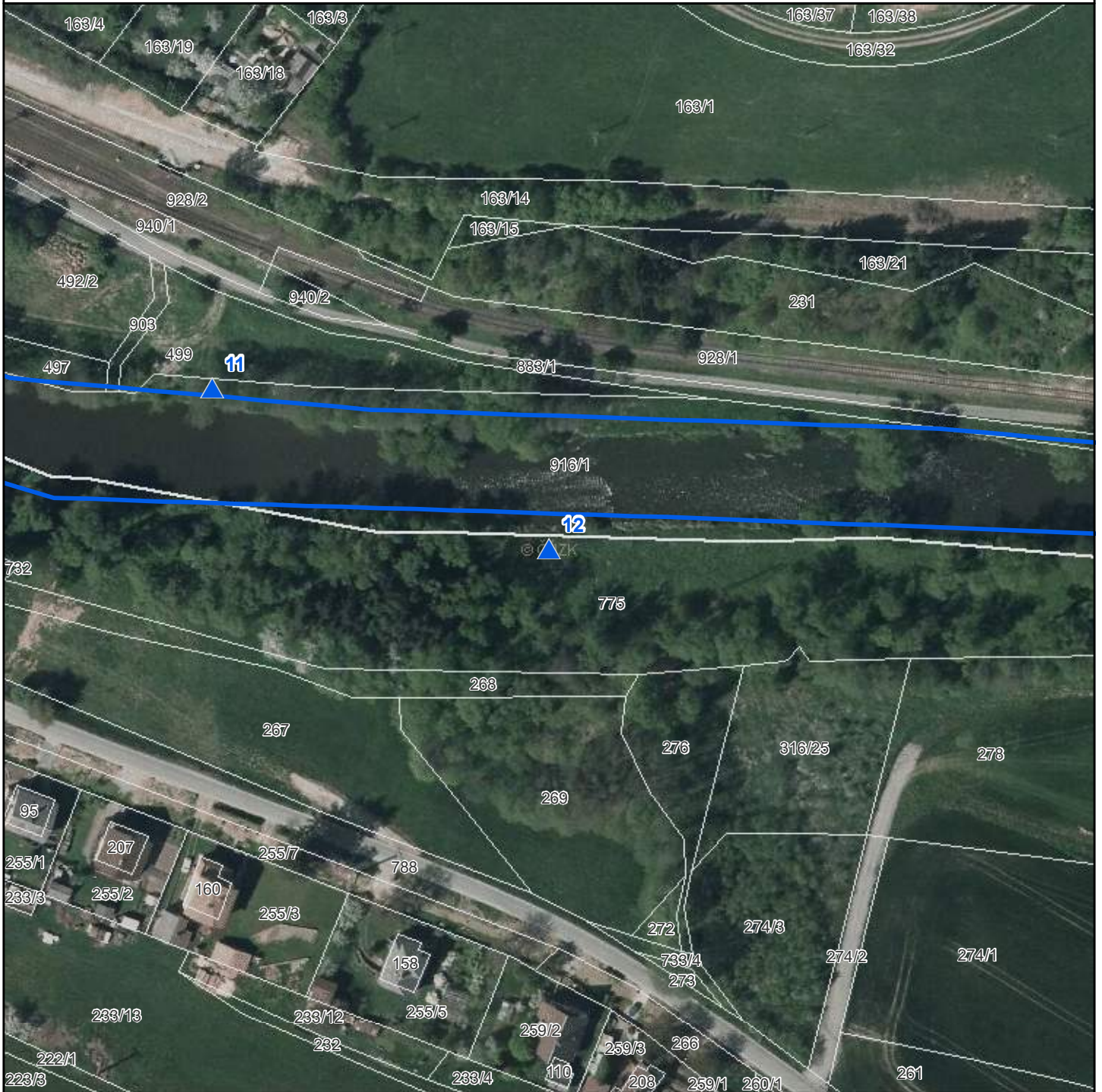
- ▲ Stojany s tabulkami - EVL
- ▲ Stojany s tabulkami - PP-EVL
- ▲ Stojany s tabulkami - PR-EVL
- ▲ Stojany s tabulkami - SCHÚ-EVL
- Národní přírodní památky
- Národní přírodní rezervace
- Přírodní památky
- Přírodní rezervace
- Ochranná pásma
- Smluvně chráněná území
- Evropsky významné lokality
- Chráněné krajinné oblasti
- Hranice katastrálních území
- Hranice pozemků KN



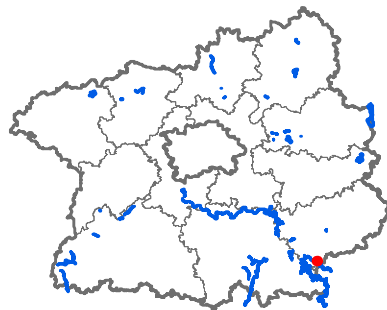
Evr. významná lokalita: Sázava
Číslo stojanu: 11
Typ tabulky: EVL
Katastrální území: Vlastějovice
Parcelní číslo: 916/1
Souřadnice X: 1089740,18
Souřadnice Y: 694474,2



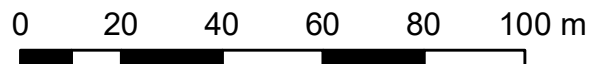
Mapa umístění stojanů EVL Sázava, stojan č. 12



- ▲ Stojany s tabulkami - EVL
- ▲ Stojany s tabulkami - PP-EVL
- ▲ Stojany s tabulkami - PR-EVL
- ▲ Stojany s tabulkami - SCHÜ-EVL
- Národní přírodní památky
- Národní přírodní rezervace
- Přírodní památky
- Přírodní rezervace
- Ochranná pásma
- Smluvně chráněná území
- Evropsky významné lokality
- Chráněné krajinné oblasti
- Hranice katastrálních území
- Hranice pozemků KN




Evr. významná lokalita: Sázava
Číslo stojanu: 12
Typ tabulky: EVL
Katastrální území: Kounice nad Sázavou
Parcelní číslo: 775
Souřadnice X: 1089782,28
Souřadnice Y: 694386,14

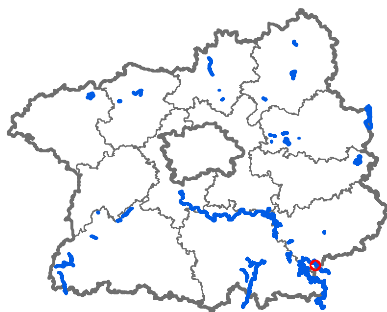


Mapa umístění stojanů

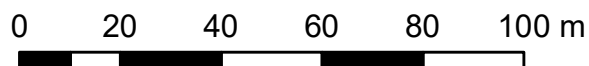
EVL Sázava, stojan č. 13



-  Stojany s tabulkami - EVL
-  Stojany s tabulkami - PP-EVL
-  Stojany s tabulkami - PR-EVL
-  Stojany s tabulkami - SCHÚ-EVL
-  Národní přírodní památky
-  Národní přírodní rezervace
-  Přírodní památky
-  Přírodní rezervace
-  Ochranná pásma
-  Smluvně chráněná území
-  Evropsky významné lokality
-  Chráněné krajinné oblasti
-  Hranice katastrálních území
-  Hranice pozemků KN



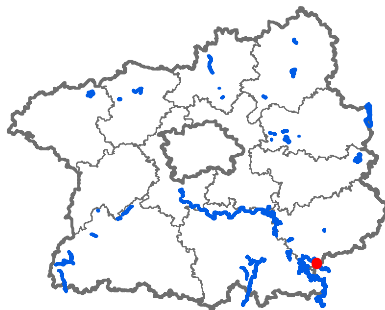
Evr. význ. lokalita: Sázava
Číslo stojanu: 13
Typ tabulky: EVL
Katastrální území: Vlastějovice
Parcelní číslo: 916/2
Souřadnice X: 1090857,86
Souřadnice Y: 694148,63



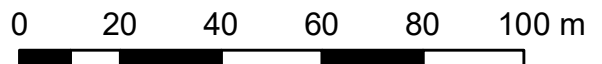
Mapa umístění stojanů EVL Sázava, stojan č. 14



- ▲ Stojany s tabulkami - EVL
- ▲ Stojany s tabulkami - PP-EVL
- ▲ Stojany s tabulkami - PR-EVL
- ▲ Stojany s tabulkami - SCHÜ-EVL
- Národní přírodní památky
- Národní přírodní rezervace
- Přírodní památky
- Přírodní rezervace
- Ochranná pásma
- Smluvně chráněná území
- Evropsky významné lokality
- Chráněné krajinné oblasti
- Hranice katastrálních území
- Hranice pozemků KN

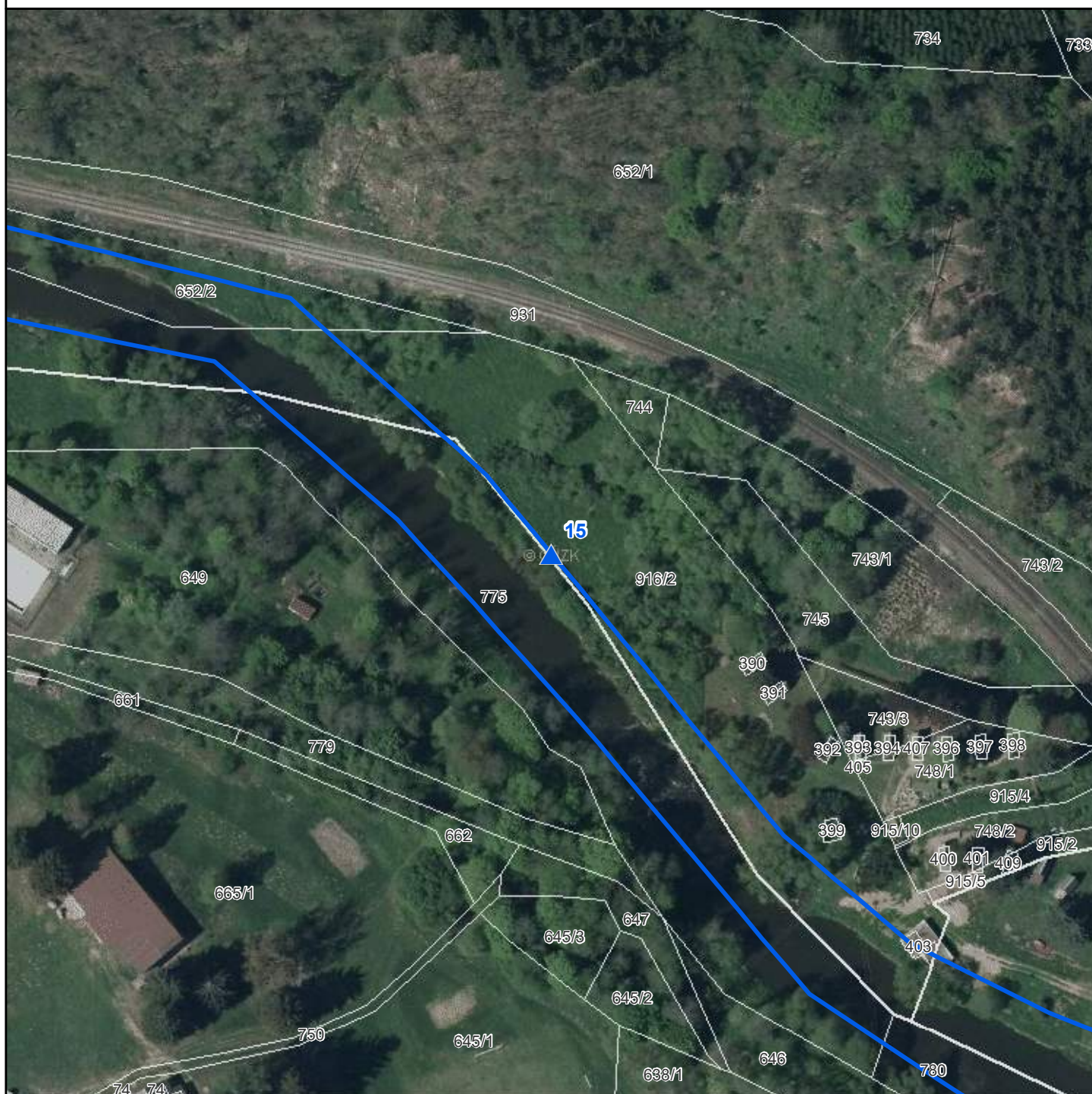



Evr. významná lokalita: Sázava
Číslo stojanu: 14
Typ tabulky: EVL
Katastrální území: Kounice nad Sázavou
Parcelní číslo: 702/4
Souřadnice X: 1090779,6
Souřadnice Y: 693671,58

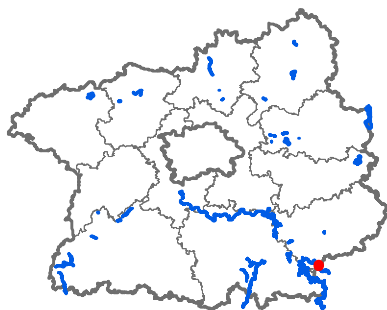


Mapa umístění stojanů

EVL Sázava, stojan č. 15




-  Stojany s tabulkami - EVL
-  Stojany s tabulkami - PP-EVL
-  Stojany s tabulkami - PR-EVL
-  Stojany s tabulkami - SCHÜ-EVL
-  Národní přírodní památky
-  Národní přírodní rezervace
-  Přírodní památky
-  Přírodní rezervace
-  Ochranná pásma
-  Smluvně chráněná území
-  Evropsky významné lokality
-  Chráněné krajinné oblasti
-  Hranice katastrálních území
-  Hranice pozemků KN



Evr. významná lokalita: Sázava
Číslo stojanu: 15
Typ tabulky: EVL
Katastrální území: Vlastějovice
Parcelní číslo: 916/2
Souřadnice X: 1090727,3
Souřadnice Y: 692894,56

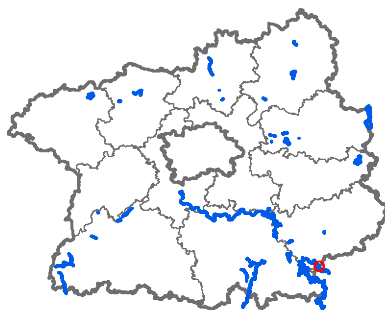
0 20 40 60 80 100 m



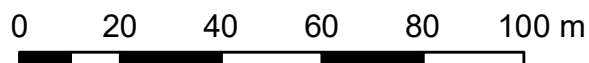


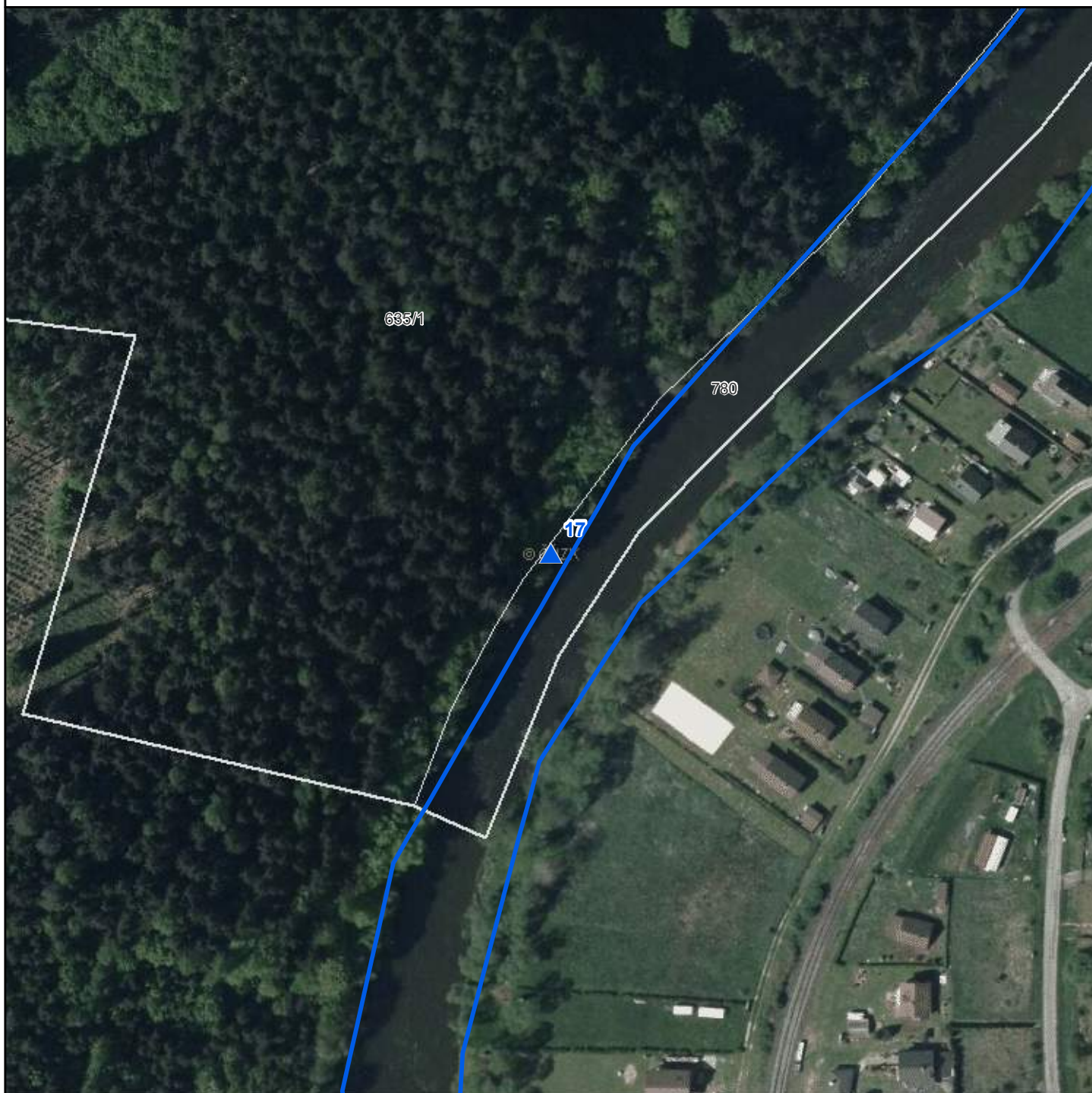
- ▲ Stojany s tabulkami - EVL
- ▲ Stojany s tabulkami - PP-EVL
- ▲ Stojany s tabulkami - PR-EVL
- ▲ Stojany s tabulkami - SCHÚ-EVL


- Národní přírodní památky
- Národní přírodní rezervace
- Přírodní památky
- Přírodní rezervace
- Ochranná pásma
- Smluvně chráněná území
- Evropsky významné lokality
- Chráněné krajinné oblasti
- Hranice katastrálních území
- Hranice pozemků KN

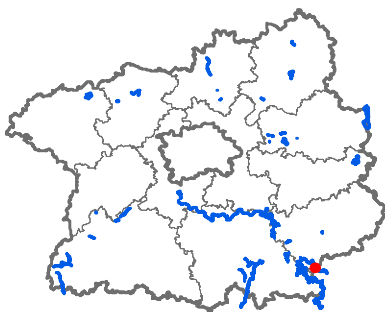


Evr. významná lokalita: Sázava
Číslo stojanu: 16
Typ tabulky: EVL
Katastrální území: Kounice nad Sázavou
Parcelní číslo: 780
Souřadnice X: 1091056,86
Souřadnice Y: 692746,76






-  Stojany s tabulkami - EVL
-  Stojany s tabulkami - PP-EVL
-  Stojany s tabulkami - PR-EVL
-  Stojany s tabulkami - SCHÚ-EVL
-  Národní přírodní památky
-  Národní přírodní rezervace
-  Přírodní památky
-  Přírodní rezervace
-  Ochranná pásma
-  Smluvně chráněná území
-  Evropsky významné lokality
-  Chráněné krajinné oblasti
-  Hranice katastrálních území
-  Hranice pozemků KN



Evr. význ. lokalita: Sázava
Číslo stojanu: 17
Typ tabulky: EVL
Katastrální území: Kounice nad Sázavou
Parcelní číslo: 780
Souřadnice X: 1091675,63
Souřadnice Y: 693363,12

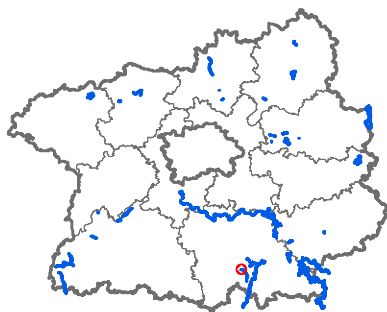
0 20 40 60 80 100 m



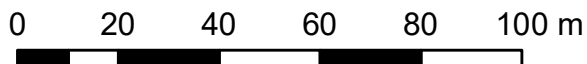
Mapa umístění stojanů EVL Sedlečský potok, stojan č. 1



-  Stojany s tabulkami - EVL
-  Stojany s tabulkami - PP-EVL
-  Stojany s tabulkami - PR-EVL
-  Stojany s tabulkami - SCHÚ-EVL
-  Národní přírodní památky
-  Národní přírodní rezervace
-  Přírodní památky
-  Přírodní rezervace
-  Ochranná pásma
-  Smluvně chráněná území
-  Evropsky významné lokality
-  Chráněné krajinné oblasti
-  Hranice katastrálních území
-  Hranice pozemků KN





Evr. významná lokalita: Sedlečský potok
Číslo stojanu: 1
Typ tabulky: EVL
Katastrální území: Čestín u Jankova
Parcelní číslo: 603/1
Souřadnice X: 1092372,35
Souřadnice Y: 723585,89

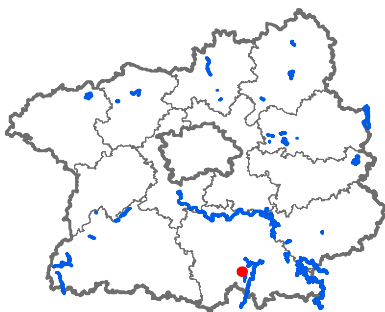


Mapa umístění stojanů

EVL Sedlečský potok, stojan č. 2




-  Stojany s tabulkami - EVL
-  Stojany s tabulkami - PP-EVL
-  Stojany s tabulkami - PR-EVL
-  Stojany s tabulkami - SCHÚ-EVL
-  Národní přírodní památky
-  Národní přírodní rezervace
-  Přírodní památky
-  Přírodní rezervace
-  Ochranná pásma
-  Smluvně chráněná území
-  Evropsky významné lokality
-  Chráněné krajinné oblasti
-  Hranice katastrálních území
-  Hranice pozemků KN



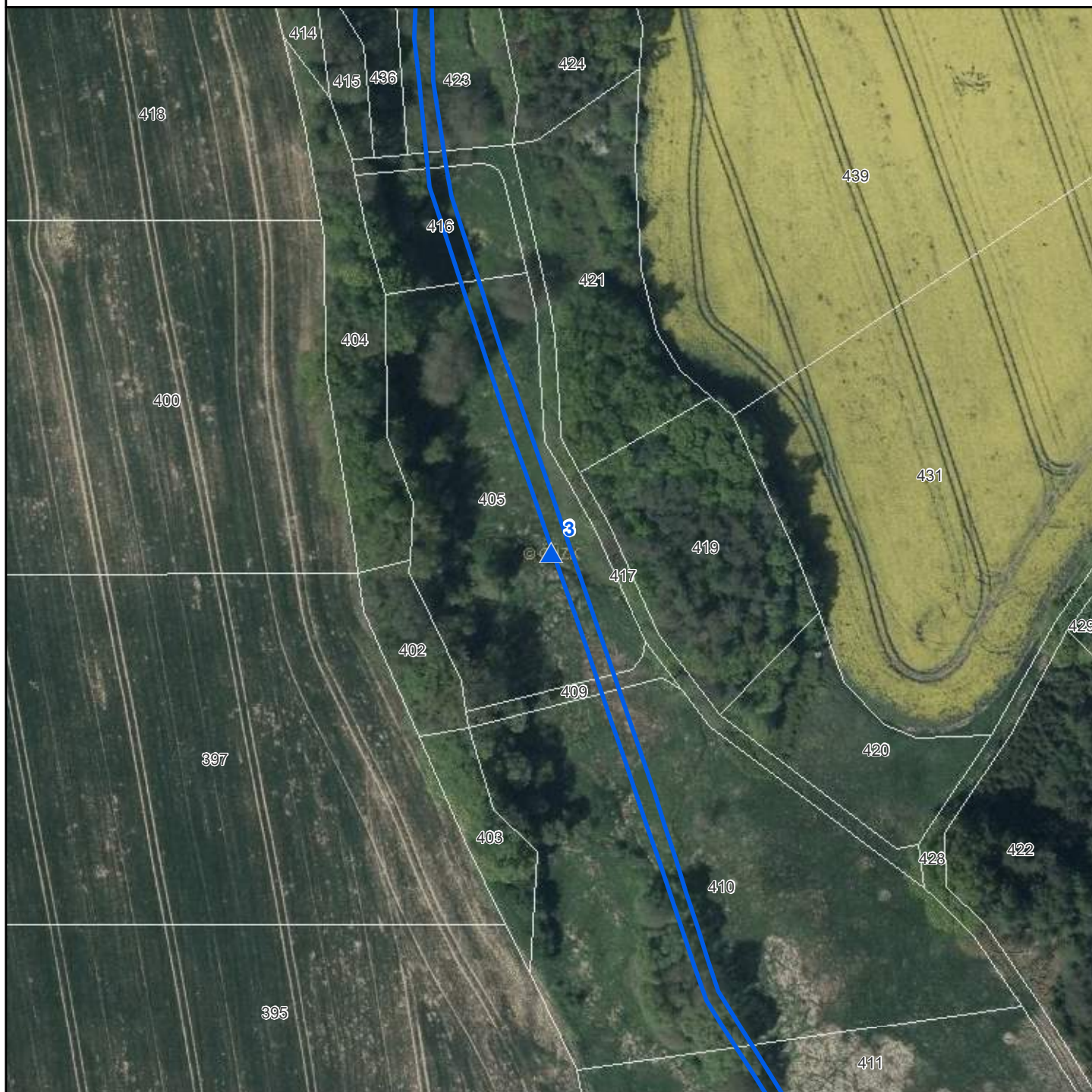
Evr. významná lokalita: Sedlečský potok
Číslo stojanu: 2
Typ tabulky: EVL
Katastrální území: Čestín u Jankova
Parcelní číslo: 161
Souřadnice X: 1093156,4
Souřadnice Y: 722305,64

0 20 40 60 80 100 m

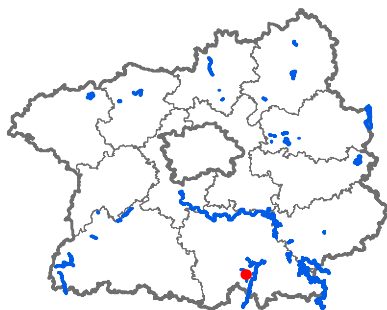


Mapa umístění stojanů

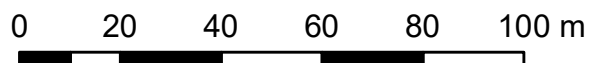
EVL Sedlečský potok, stojan č. 3



-  Stojany s tabulkami - EVL
-  Stojany s tabulkami - PP-EVL
-  Stojany s tabulkami - PR-EVL
-  Stojany s tabulkami - SCHÚ-EVL
-  Národní přírodní památky
-  Národní přírodní rezervace
-  Přírodní památky
-  Přírodní rezervace
-  Ochranná pásma
-  Smluvně chráněná území
-  Evropsky významné lokality
-  Chráněné krajinné oblasti
-  Hranice katastrálních území
-  Hranice pozemků KN

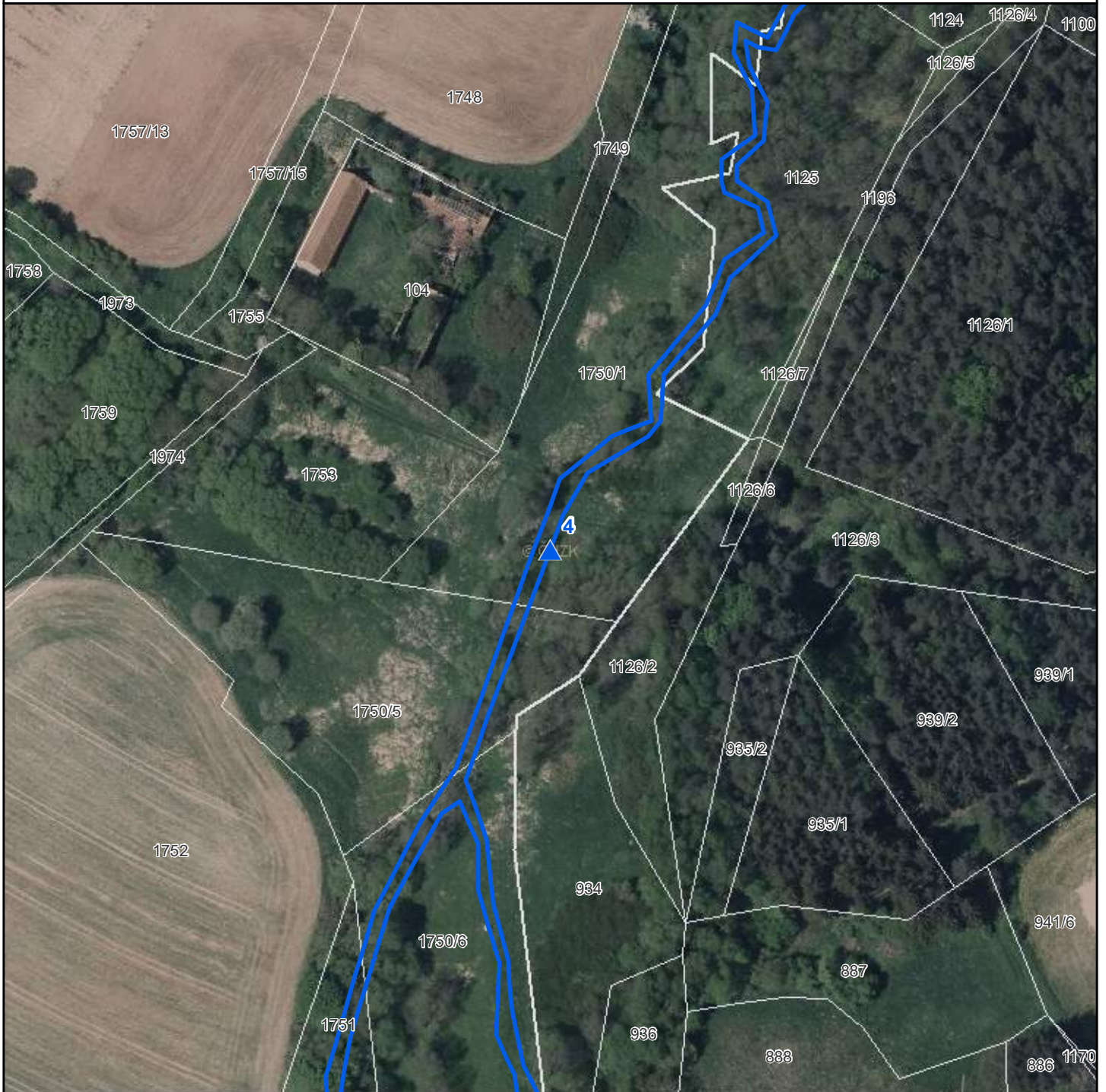


Evr. významná lokalita: Sedlečský potok
Číslo stojanu: 3
Typ tabulky: EVL
Katastrální území: Sedlečko u Veliše
Parcelní číslo: 405
Souřadnice X: 1094357,97
Souřadnice Y: 721556,63

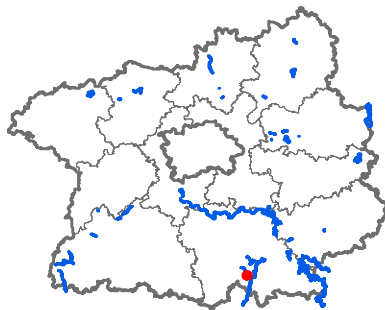


Mapa umístění stojanů

EVL Sedlečský potok, stojan č. 4



-  Stojany s tabulkami - EVL
-  Stojany s tabulkami - PP-EVL
-  Stojany s tabulkami - PR-EVL
-  Stojany s tabulkami - SCHÚ-EVL
-  Národní přírodní památky
-  Národní přírodní rezervace
-  Přírodní památky
-  Přírodní rezervace
-  Ochranná pásma
-  Smluvně chráněná území
-  Evropsky významné lokality
-  Chráněné krajinné oblasti
-  Hranice katastrálních území
-  Hranice pozemků KN



Evr. významná lokalita: Sedlečský potok

Číslo stojanu: 4


Typ tabulky: EVL

Katastrální území: Zvěstov

Parcelní číslo: 1750/1


Souřadnice X: 1095511,23

Souřadnice Y: 721329,75

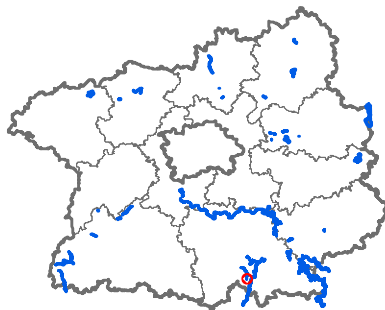


Mapa umístění stojanů

EVL Sedlečský potok, stojan č. 5



- ▲ Stojany s tabulkami - EVL
- ▲ Stojany s tabulkami - PP-EVL
- ▲ Stojany s tabulkami - PR-EVL
- ▲ Stojany s tabulkami - SCHÜ-EVL
- Národní přírodní památky
- Národní přírodní rezervace
- Přírodní památky
- Přírodní rezervace
- Ochranná pásma
- Smluvně chráněná území
- Evropsky významné lokality
- Chráněné krajinné oblasti
- Hranice katastrálních území
- Hranice pozemků KN



Evr. významná lokalita: Sedlečský potok

Číslo stojanu: 5

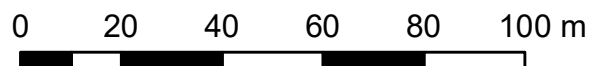
Typ tabulky: EVL

Katastrální území: Libouň

Parcelní číslo: 1187

Souřadnice X: 1096825,84


Souřadnice Y: 721318,39

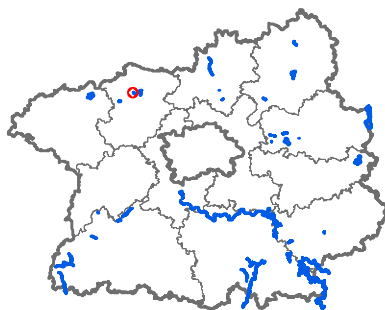


Mapa umístění stojanů

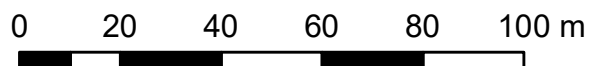
EVL Slánsko - Byseňský potok, stojan č. 1



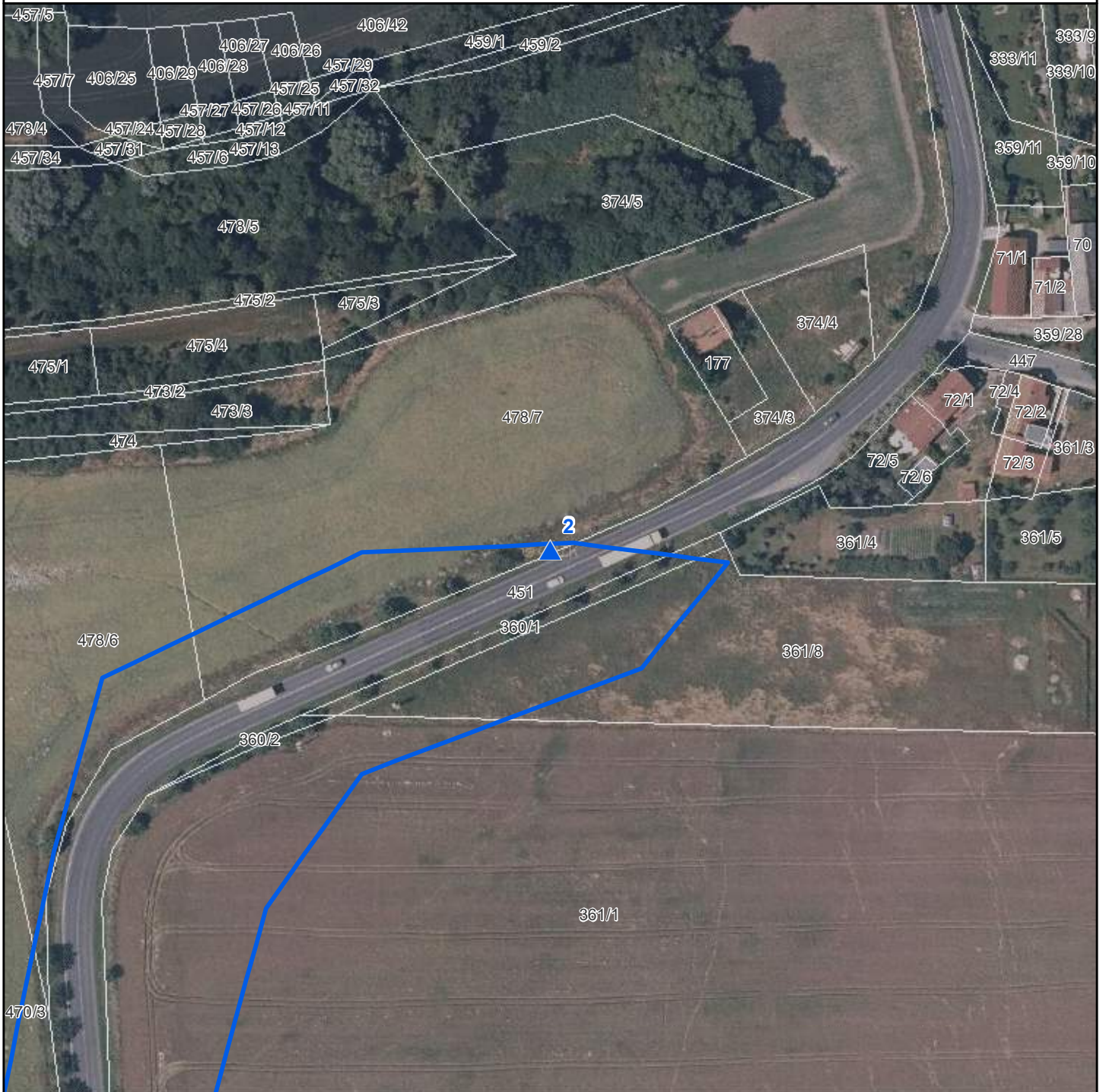
-  Stojany s tabulkami - EVL
-  Stojany s tabulkami - PP-EVL
-  Stojany s tabulkami - PR-EVL
-  Stojany s tabulkami - SCHÚ-EVL
-  Národní přírodní památky
-  Národní přírodní rezervace
-  Přírodní památky
-  Přírodní rezervace
-  Ochranná pásma
-  Smluvně chráněná území
-  Evropsky významné lokality
-  Chráněné krajinné oblasti
-  Hranice katastrálních území
-  Hranice pozemků KN



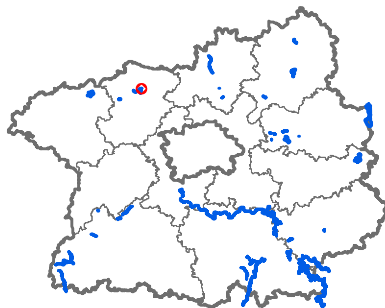
Evr. významná lokalita: Slánsko - Byseňský potok
Číslo stojanu: 1
Typ tabulky: EVL
Katastrální území: Trpoměchy
Parcelní číslo: 156
Souřadnice X: 1022017,89
Souřadnice Y: 766605,3



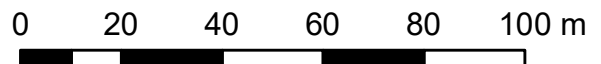
Mapa umístění stojanů EVL Slánsko - Byseňský potok, stojan č. 2



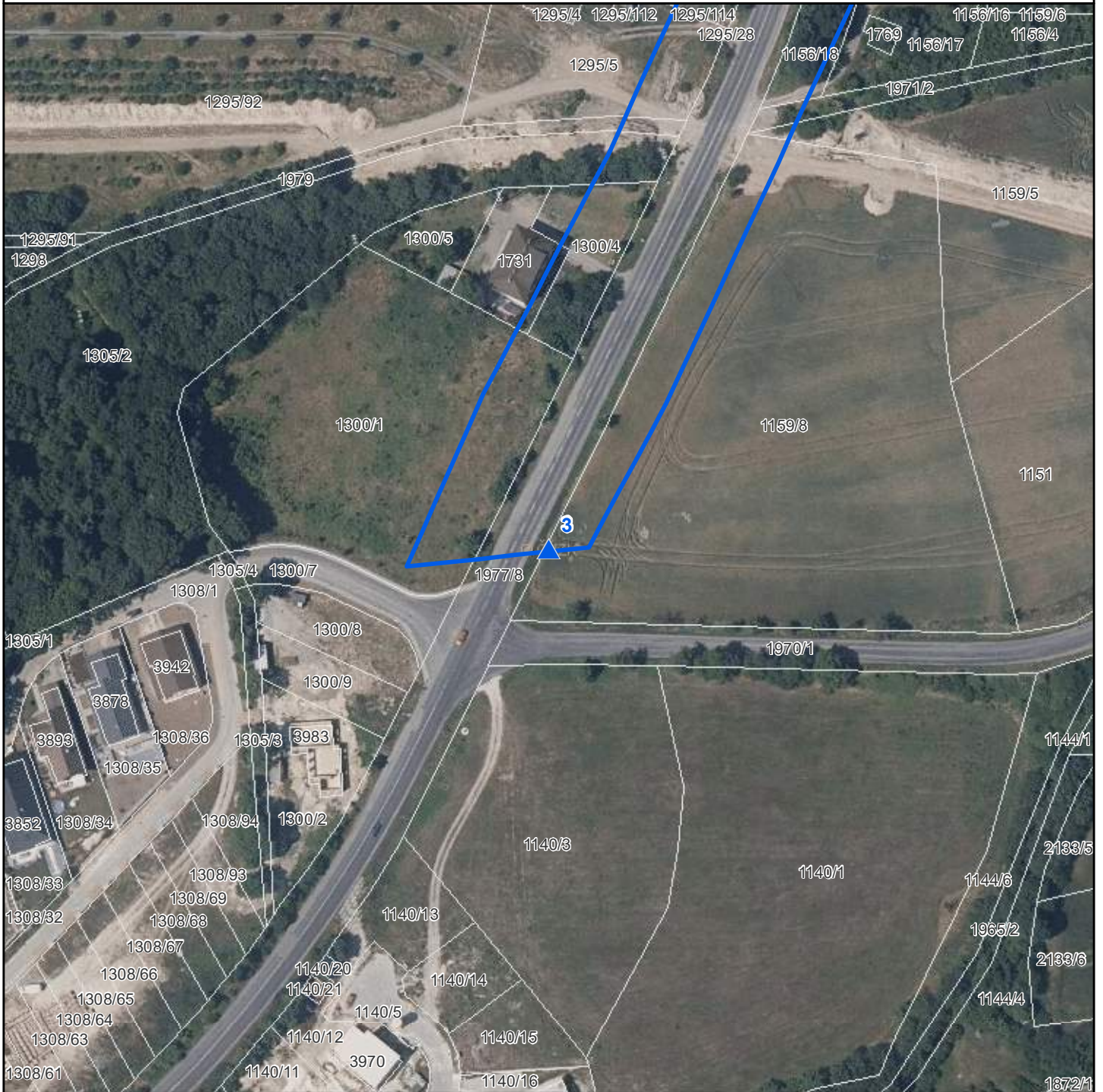
- ▲ Stojany s tabulkami - EVL
- ▲ Stojany s tabulkami - PP-EVL
- ▲ Stojany s tabulkami - PR-EVL
- ▲ Stojany s tabulkami - SCHÚ-EVL
- Národní přírodní památky
- Národní přírodní rezervace
- Přírodní památky
- Přírodní rezervace
- Ochranná pásma
- Smluvně chráněná území
- Evropsky významné lokality
- Chráněné krajinné oblasti
- Hranice katastrálních území
- Hranice pozemků KN



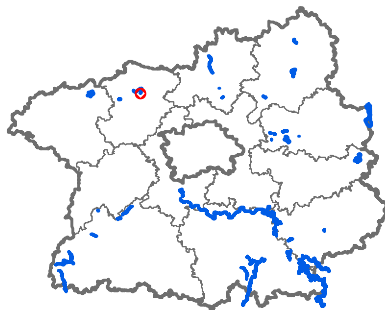
Evr. významná lokalita: Slánsko - Byseňský potok
Číslo stojanu: 2
Typ tabulky: EVL
Katastrální území: Dolín
Parcelní číslo: 478/7
Souřadnice X: 1021172,79
Souřadnice Y: 763239,05



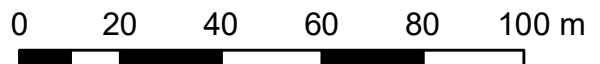
Mapa umístění stojanů EVL Slánsko - Byseňský potok, stojan č. 3



- ▲ Stojany s tabulkami - EVL
- ▲ Stojany s tabulkami - PP-EVL
- ▲ Stojany s tabulkami - PR-EVL
- ▲ Stojany s tabulkami - SCHÜ-EVL
- Národní přírodní památky
- Národní přírodní rezervace
- Přírodní památky
- Přírodní rezervace
- Ochranná pásma
- Smluvně chráněná území
- Evropsky významné lokality
- Chráněné krajinné oblasti
- Hranice katastrálních území
- Hranice pozemků KN




Evr. význ. lokalita: Slánsko - Byseňský potok
Číslo stojanu: 3
Typ tabulky: EVL
Katastrální území: Slaný
Parcelní číslo: 1159/8
Souřadnice X: 1023084,31
Souřadnice Y: 763614,96

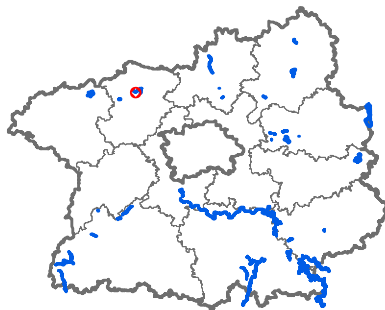


Mapa umístění stojanů

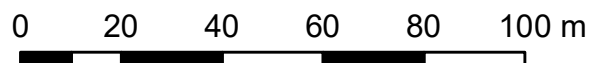
EVL Slánsko - Byseňský potok, stojan č. 4





-  Stojany s tabulkami - EVL
-  Stojany s tabulkami - PP-EVL
-  Stojany s tabulkami - PR-EVL
-  Stojany s tabulkami - SCHÚ-EVL
-  Národní přírodní památky
-  Národní přírodní rezervace
-  Přírodní památky
-  Přírodní rezervace
-  Ochranná pásma
-  Smluvně chráněná území
-  Evropsky významné lokality
-  Chráněné krajinné oblasti
-  Hranice katastrálních území
-  Hranice pozemků KN

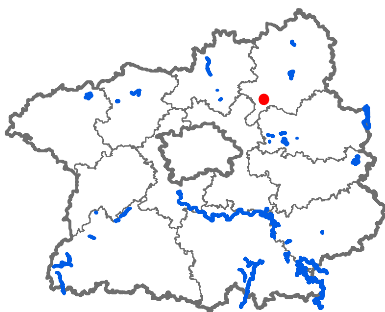


Evr. významná lokalita: Slánsko - Byseňský potok
Číslo stojanu: 4
Typ tabulky: EVL
Katastrální území: Slaný
Parcelní číslo: 2072/1
Souřadnice X: 1022733,85
Souřadnice Y: 765656,95






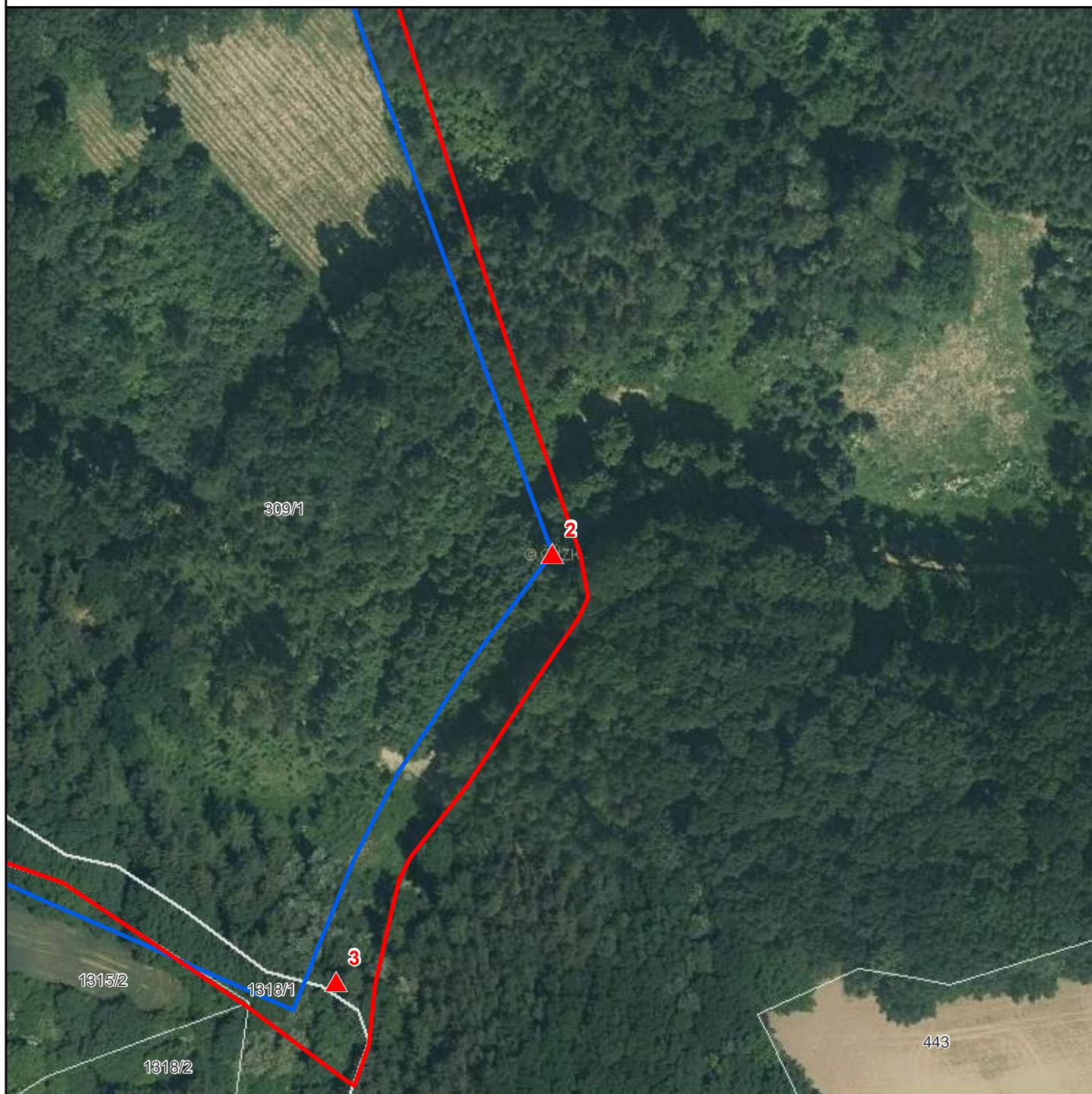
-  Stojany s tabulkami - EVL
-  Stojany s tabulkami - PP-EVL
-  Stojany s tabulkami - PR-EVL
-  Stojany s tabulkami - SCHÚ-EVL
-  Národní přírodní památky
-  Národní přírodní rezervace
-  Přírodní památky
-  Přírodní rezervace
-  Ochranná pásma
-  Smluvně chráněná území
-  Evropsky významné lokality
-  Chráněné krajinné oblasti
-  Hranice katastrálních území
-  Hranice pozemků KN



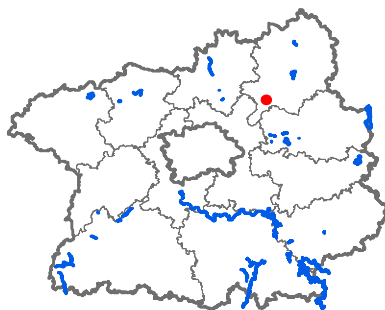
Evr. význam. lokalita: Slepeč
Číslo stojanu: 1
Typ tabulky: MSZ,PP,EVL
Katastrální území: Obodř
Parcelní číslo: 309/1
Souřadnice X: 1024657,18
Souřadnice Y: 713814,01

0 20 40 60 80 100 m

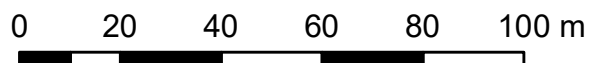


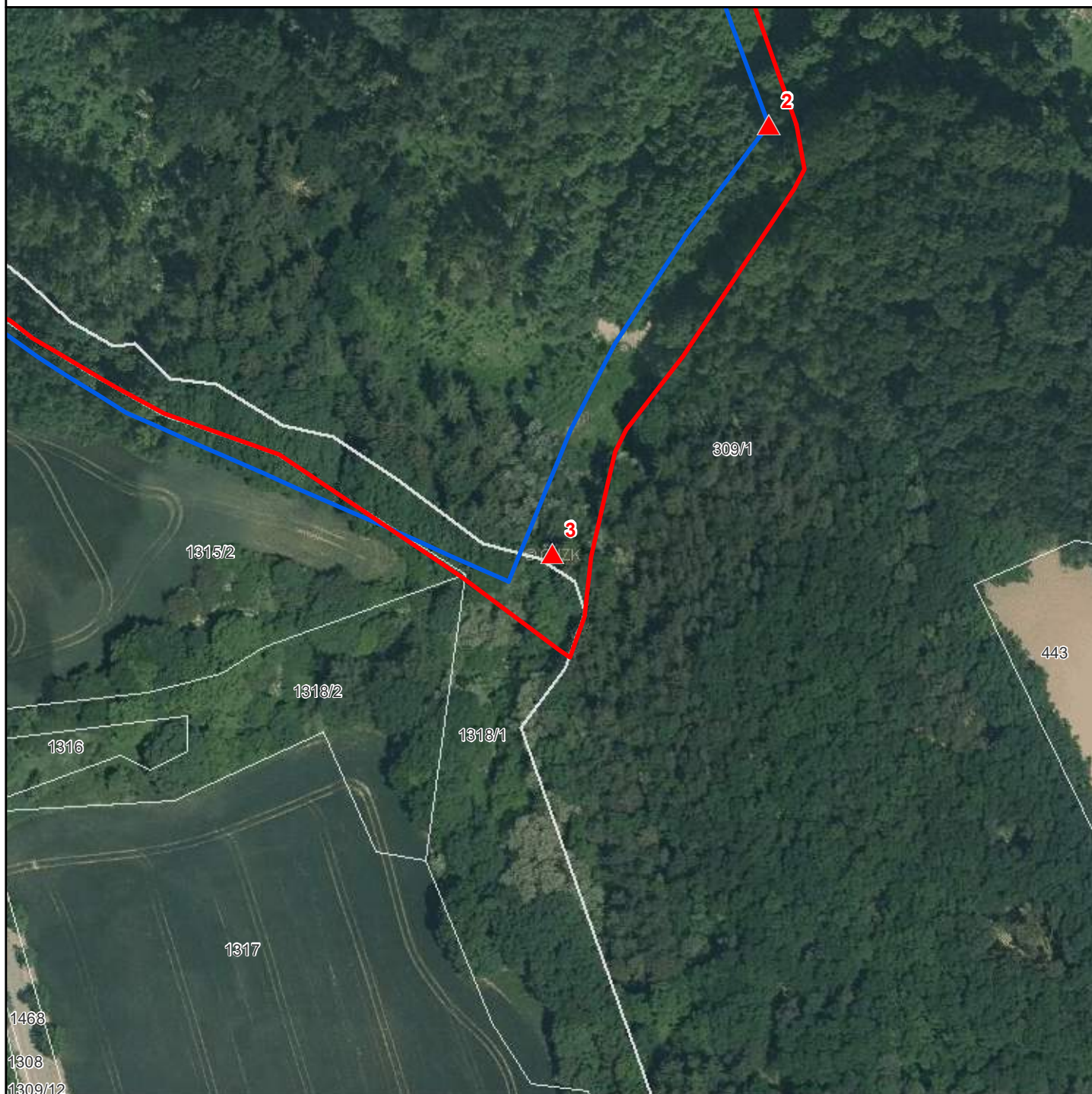


- ▲ Stojany s tabulkami - EVL
- ▲ Stojany s tabulkami - PP-EVL
- ▲ Stojany s tabulkami - PR-EVL
- ▲ Stojany s tabulkami - SCHÚ-EVL
- Národní přírodní památky
- Národní přírodní rezervace
- Přírodní památky
- Přírodní rezervace
- Ochranná pásma
- Smluvně chráněná území
- Evropsky významné lokality
- Chráněné krajinné oblasti
- Hranice katastrálních území
- Hranice pozemků KN

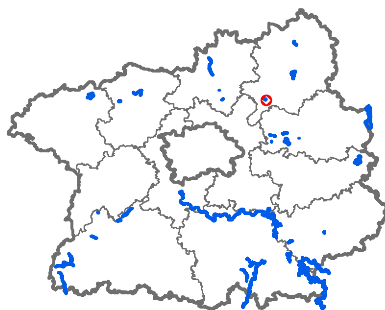


Evr. význ. lokalita: Slepeč
Číslo stojanu: 2
Typ tabulky: MSZ,PP,EVL
Katastrální území: Obodř
Parcelní číslo: 309/1
Souřadnice X: 1024922,11
Souřadnice Y: 713713,83

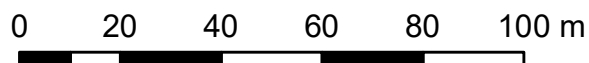




- ▲ Stojany s tabulkami - EVL
- ▲ Stojany s tabulkami - PP-EVL
- ▲ Stojany s tabulkami - PR-EVL
- ▲ Stojany s tabulkami - SCHÚ-EVL
- Národní přírodní památky
- Národní přírodní rezervace
- Přírodní památky
- Přírodní rezervace
- Ochranná pásma
- Smluvně chráněná území
- Evropsky významné lokality
- Chráněné krajinné oblasti
- Hranice katastrálních území
- Hranice pozemků KN

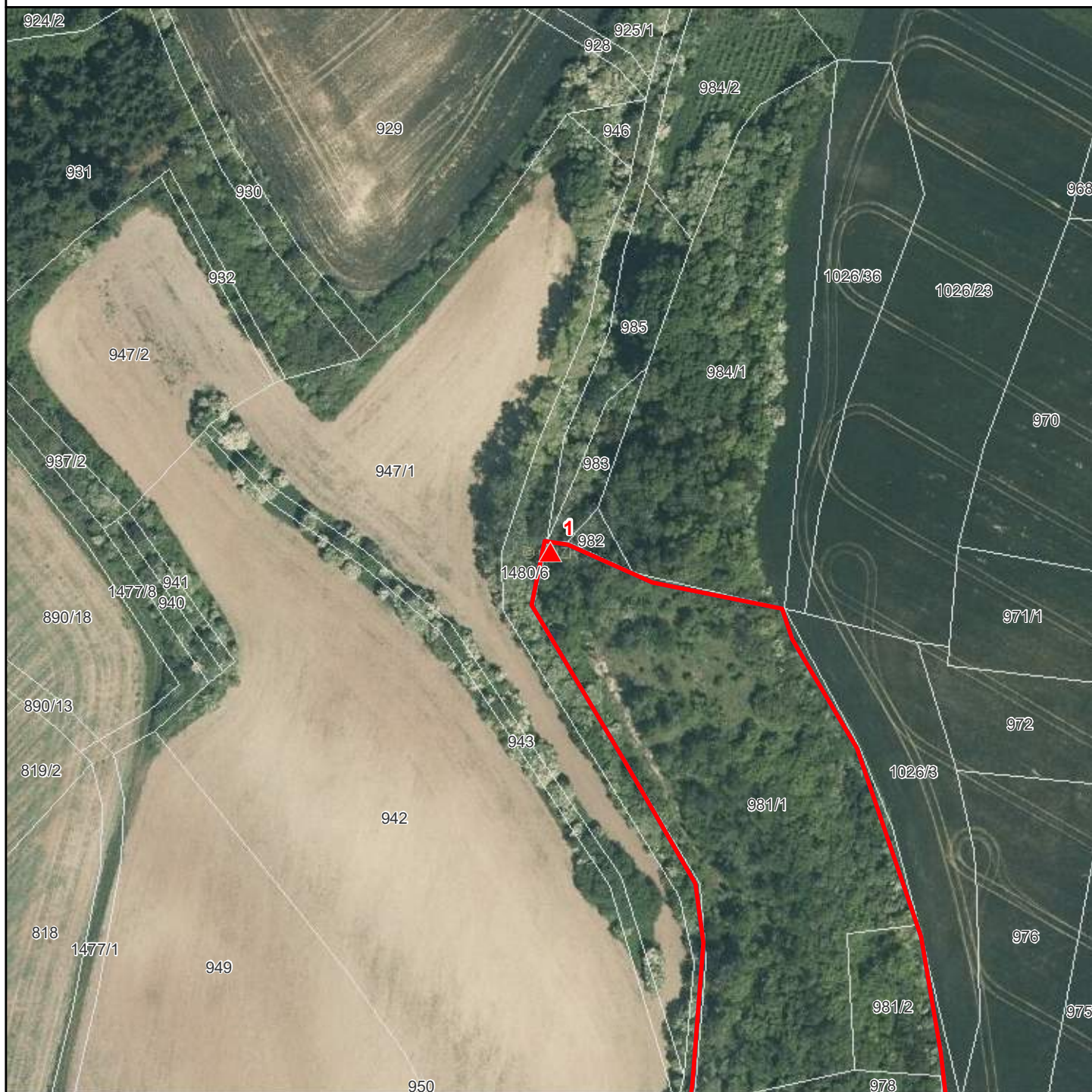


Evr. význ. lokalita: Slepeč
Číslo stojanu: 3
Typ tabulky: MSZ,PP,EVL
Katastrální území: Obodř
Parcelní číslo: 309/1
Souřadnice X: 1025033,99
Souřadnice Y: 713770,19

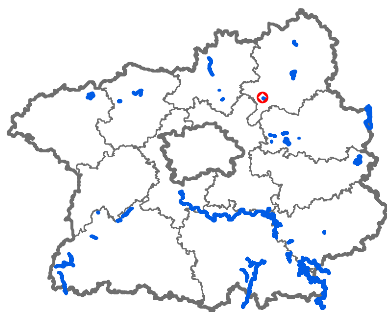


Mapa umístění stojanů

EVL Stráně u Kochánek, stojan č. 1



-  Stojany s tabulkami - EVL
-  Stojany s tabulkami - PP-EVL
-  Stojany s tabulkami - PR-EVL
-  Stojany s tabulkami - SCHÚ-EVL
-  Národní přírodní památky
-  Národní přírodní rezervace
-  Přírodní památky
-  Přírodní rezervace
-  Ochranná pásma
-  Smluvně chráněná území
-  Evropsky významné lokality
-  Chráněné krajinné oblasti
-  Hranice katastrálních území
-  Hranice pozemků KN



Evr. významná lokalita: Stráně u Kochánek

Číslo stojanu: 1

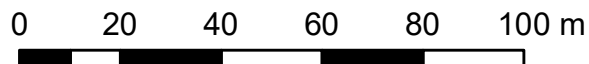
Typ tabulky: MSZ, PP, EVL

Katastrální území: Kochánky

Parcelní číslo: 981/1


Souřadnice X: 1023999,89

Souřadnice Y: 715058,23

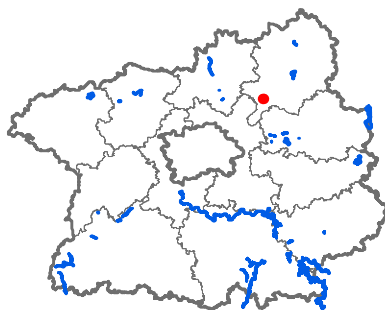


Mapa umístění stojanů

EVL Stráně u Kochánek, stojan č. 2



-  Stojany s tabulkami - EVL
-  Stojany s tabulkami - PP-EVL
-  Stojany s tabulkami - PR-EVL
-  Stojany s tabulkami - SCHÜ-EVL
-  Národní přírodní památky
-  Národní přírodní rezervace
-  Přírodní památky
-  Přírodní rezervace
-  Ochranná pásma
-  Smluvně chráněná území
-  Evropsky významné lokality
-  Chráněné krajinné oblasti
-  Hranice katastrálních území
-  Hranice pozemků KN



Evr. významná lokalita: Stráně u Kochánek

Číslo stojanu: 2

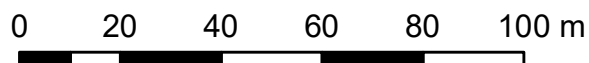
Typ tabulky: MSZ,PP,EVL

Katastrální území: Kochánky

Parcelní číslo: 1036

Souřadnice X: 1024546,23

Souřadnice Y: 714860,26

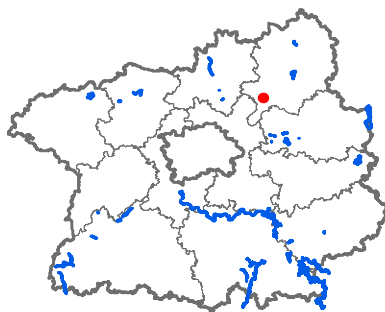


Mapa umístění stojanů

EVL Stráně u Kochánek, stojan č. 3



-  Stojany s tabulkami - EVL
-  Stojany s tabulkami - PP-EVL
-  Stojany s tabulkami - PR-EVL
-  Stojany s tabulkami - SCHÚ-EVL
-  Národní přírodní památky
-  Národní přírodní rezervace
-  Přírodní památky
-  Přírodní rezervace
-  Ochranná pásma
-  Smluvně chráněná území
-  Evropsky významné lokality
-  Chráněné krajinné oblasti
-  Hranice katastrálních území
-  Hranice pozemků KN



Evr. významná lokalita: Stráně u Kochánek

Číslo stojanu: 3

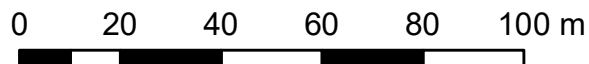
Typ tabulky: MSZ, PP, EVL

Katastrální území: Kochánky

Parcelní číslo: 978

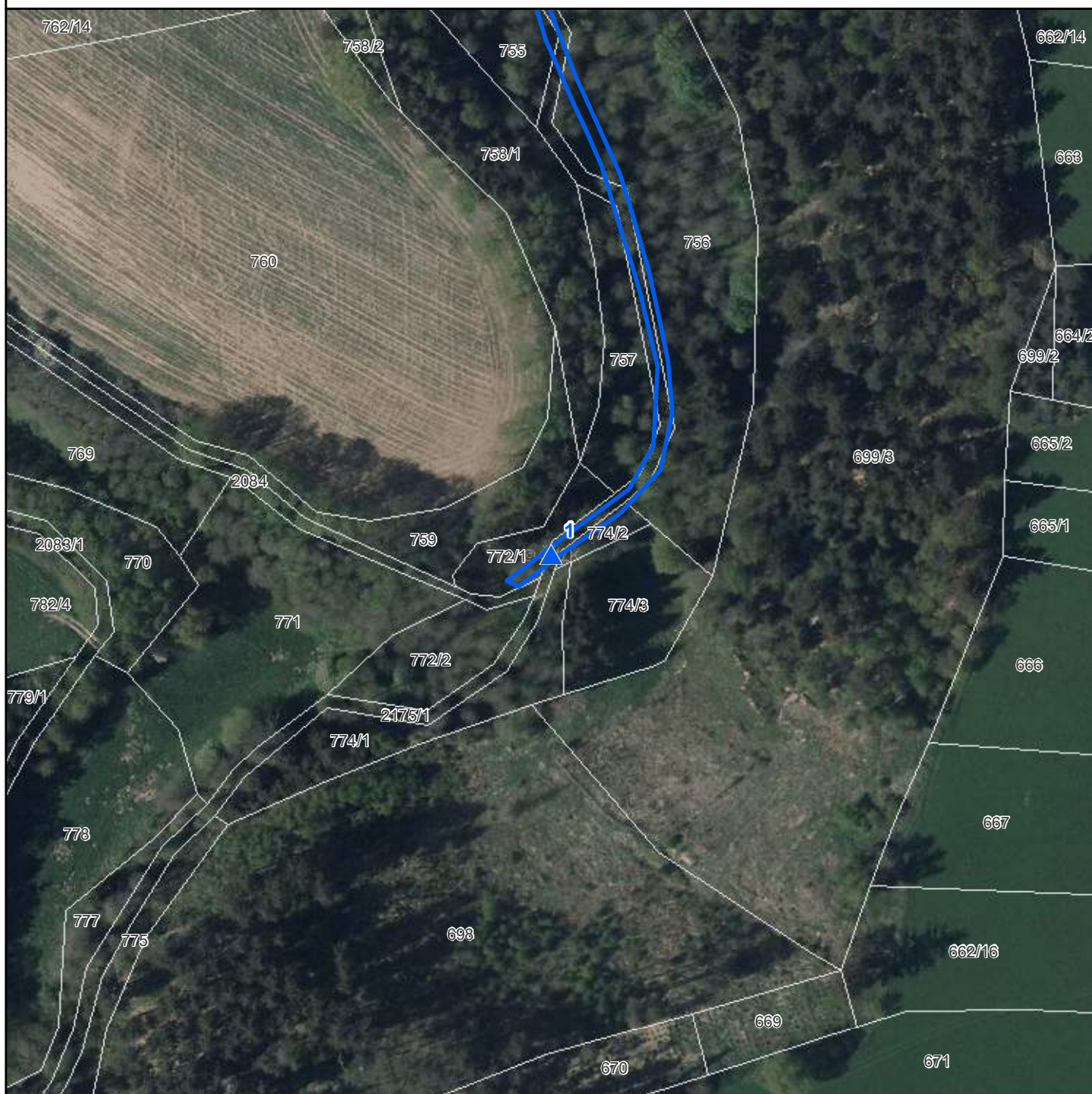
Souřadnice X: 1024200,43

Souřadnice Y: 715026,39

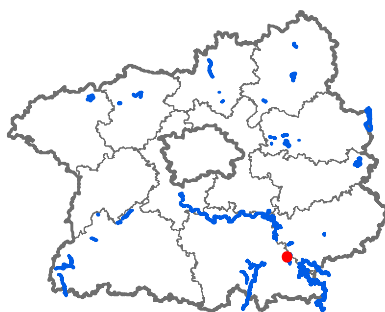


Mapa umístění stojanů

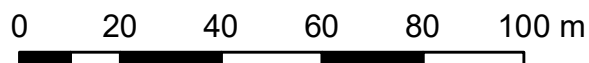
EVL Štěpánovský potok, stojan č. 1



- ▲ Stojany s tabulkami - EVL
- ▲ Stojany s tabulkami - PP-EVL
- ▲ Stojany s tabulkami - PR-EVL
- ▲ Stojany s tabulkami - SCHÚ-EVL
- Národní přírodní památky
- Národní přírodní rezervace
- Přírodní památky
- Přírodní rezervace
- Ochranná pásma
- Smluvně chráněná území
- Evropsky významné lokality
- Chráněné krajinné oblasti
- Hranice katastrálních území
- Hranice pozemků KN

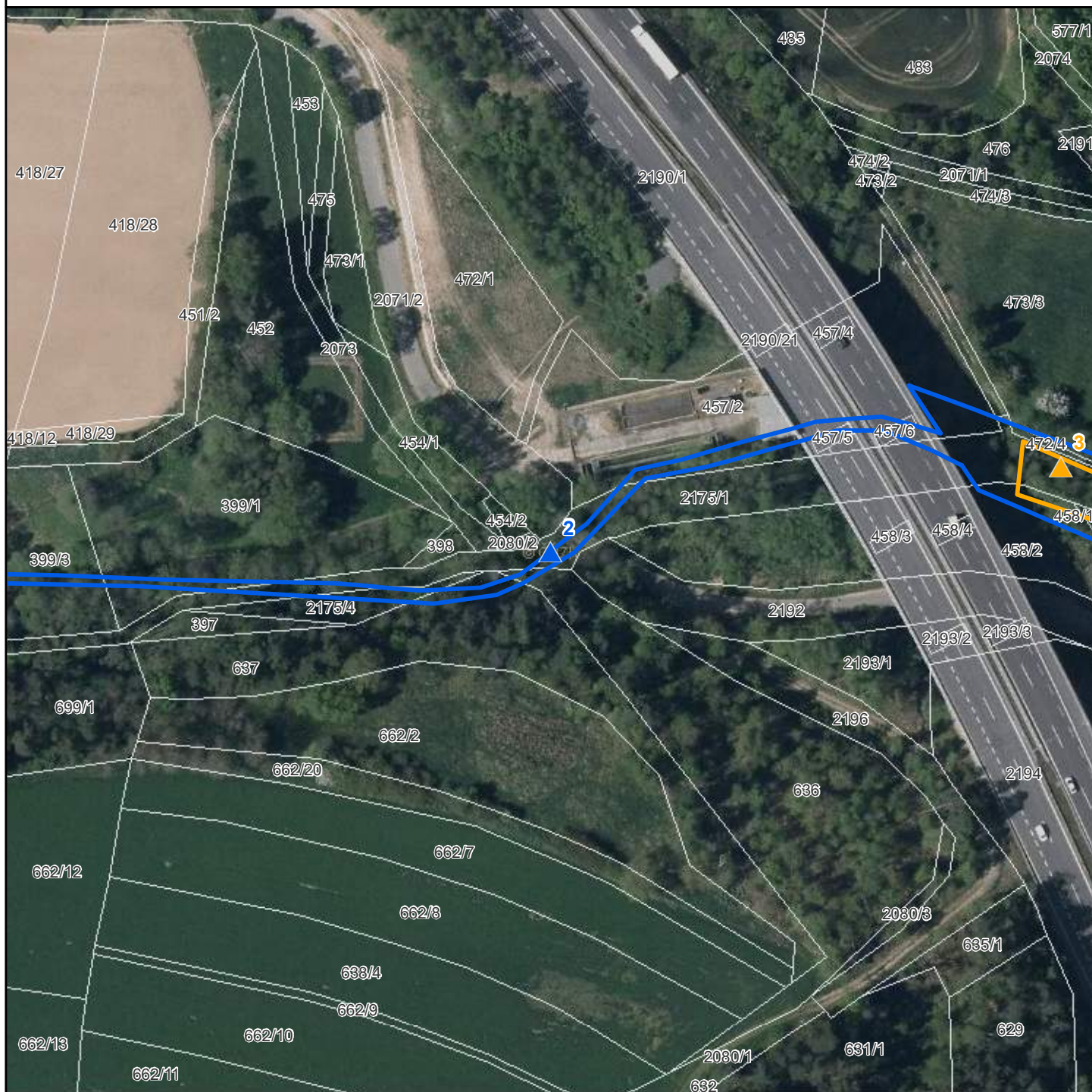


Evr. význ. lokalita: Štěpánovský potok
Číslo stojanu: 1
Typ tabulky: EVL
Katastrální území: Střečov nad Sázavou
Parcelní číslo: 2175/1
Souřadnice X: 1086581,02
Souřadnice Y: 705427,5

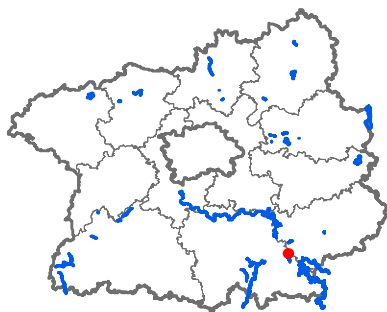


Mapa umístění stojanů

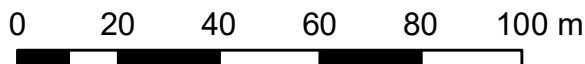
EVL Štěpánovský potok, stojan č. 2



- ▲ Stojany s tabulkami - EVL
- ▲ Stojany s tabulkami - PP-EVL
- ▲ Stojany s tabulkami - PR-EVL
- ▲ Stojany s tabulkami - SCHÚ-EVL
- Národní přírodní památky
- Národní přírodní rezervace
- Přírodní památky
- Přírodní rezervace
- Ochranná pásma
- Smluvně chráněná území
- Evropsky významné lokality
- Chráněné krajinné oblasti
- Hranice katastrálních území
- Hranice pozemků KN

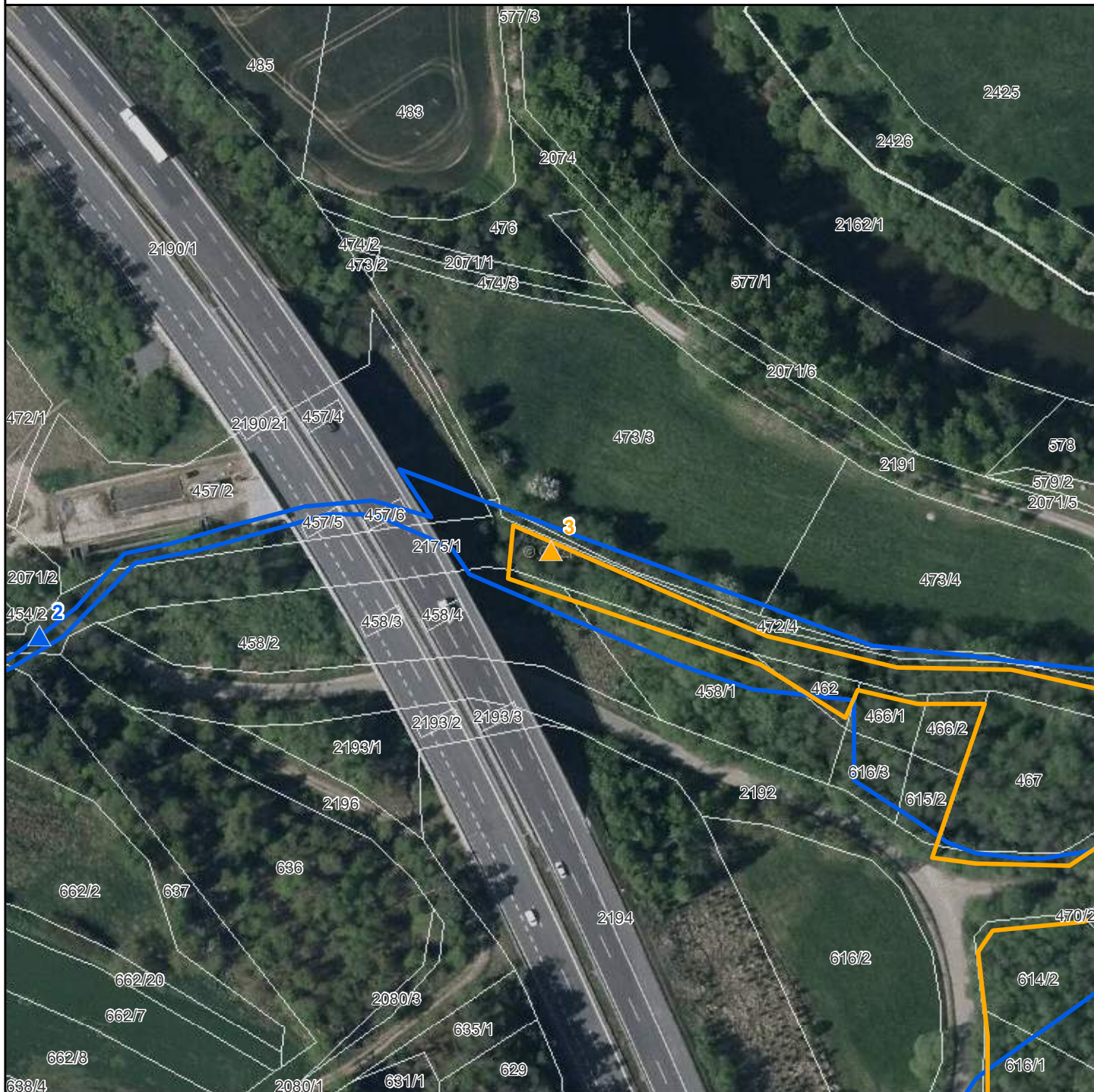


Evr. významná lokalita: Štěpánovský potok
Číslo stojanu: 2
Typ tabulky: EVL
Katastrální území: Střečov nad Sázavou
Parcelní číslo: 2175/1
Souřadnice X: 1085949,21
Souřadnice Y: 704783,59

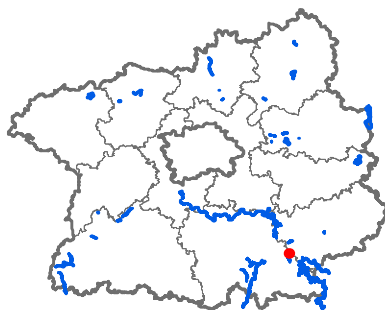


Mapa umístění stojanů

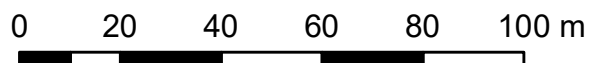
EVL Štěpánovský potok, stojan č. 3



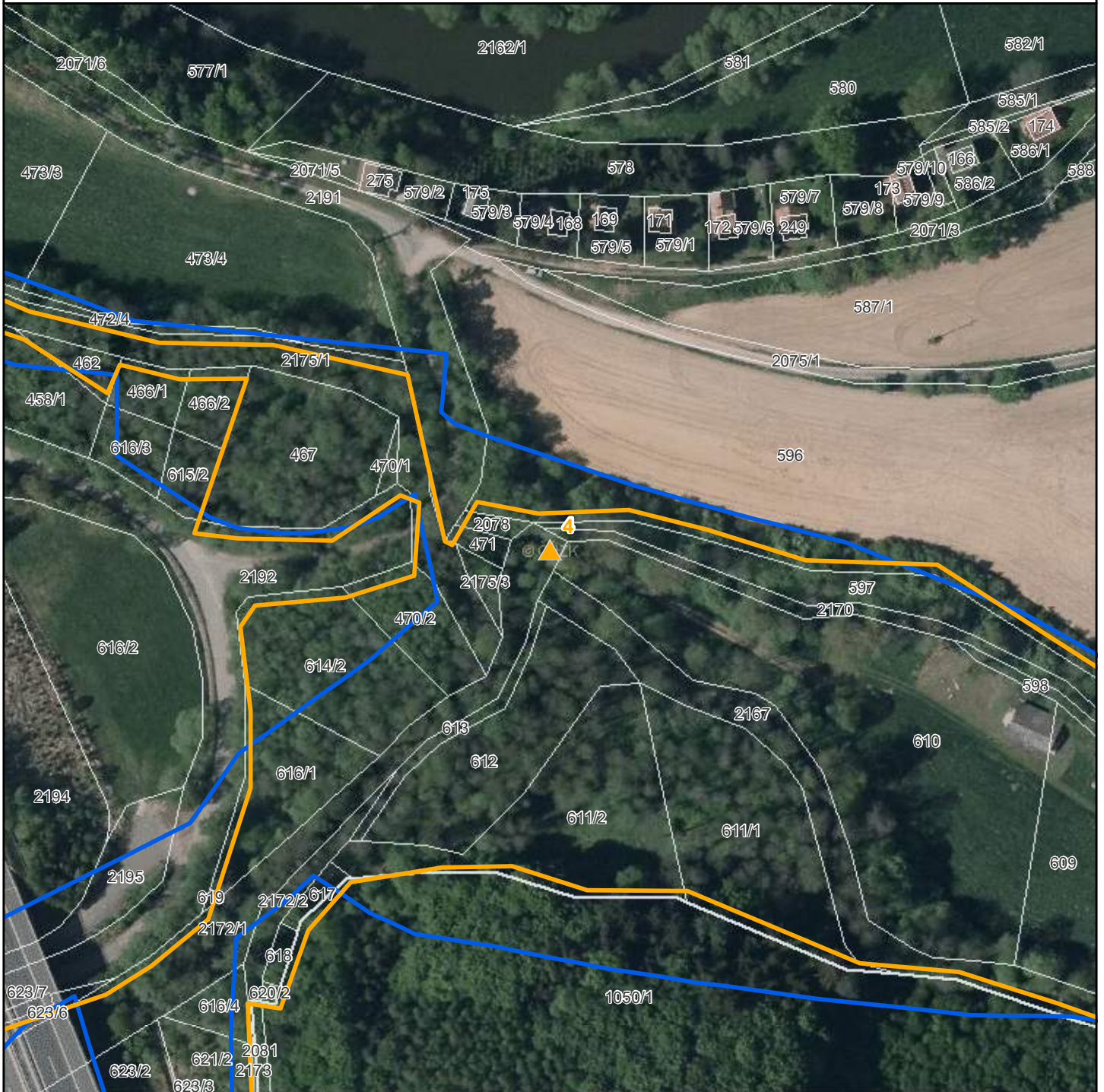
- ▲ Stojany s tabulkami - EVL
- ▲ Stojany s tabulkami - PP-EVL
- ▲ Stojany s tabulkami - PR-EVL
- ▲ Stojany s tabulkami - SCHÚ-EVL
- Národní přírodní památky
- Národní přírodní rezervace
- Přírodní památky
- Přírodní rezervace
- Ochranná pásma
- Smluvně chráněná území
- Evropsky významné lokality
- Chráněné krajinné oblasti
- Hranice katastrálních území
- Hranice pozemků KN



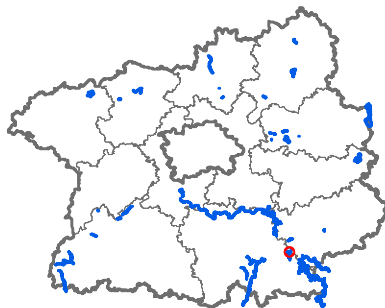
Evr. významná lokalita: Štěpánovský potok
Číslo stojanu: 3
Typ tabulky: MSZ, PR, EVL
Katastrální území: Střečov nad Sázavou
Parcelní číslo: 2175/1
Souřadnice X: 1085926,88
Souřadnice Y: 704650,13



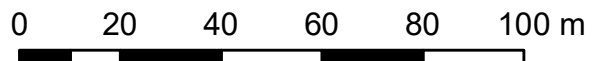
Mapa umístění stojanů EVL Štěpánovský potok, stojan č. 4



- ▲ Stojany s tabulkami - EVL
- ▲ Stojany s tabulkami - PP-EVL
- ▲ Stojany s tabulkami - PR-EVL
- ▲ Stojany s tabulkami - SCHÜ-EVL
- Národní přírodní památky
- Národní přírodní rezervace
- Přírodní památky
- Přírodní rezervace
- Ochranná pásma
- Smluvně chráněná území
- Evropsky významné lokality
- Chráněné krajinné oblasti
- Hranice katastrálních území
- Hranice pozemků KN

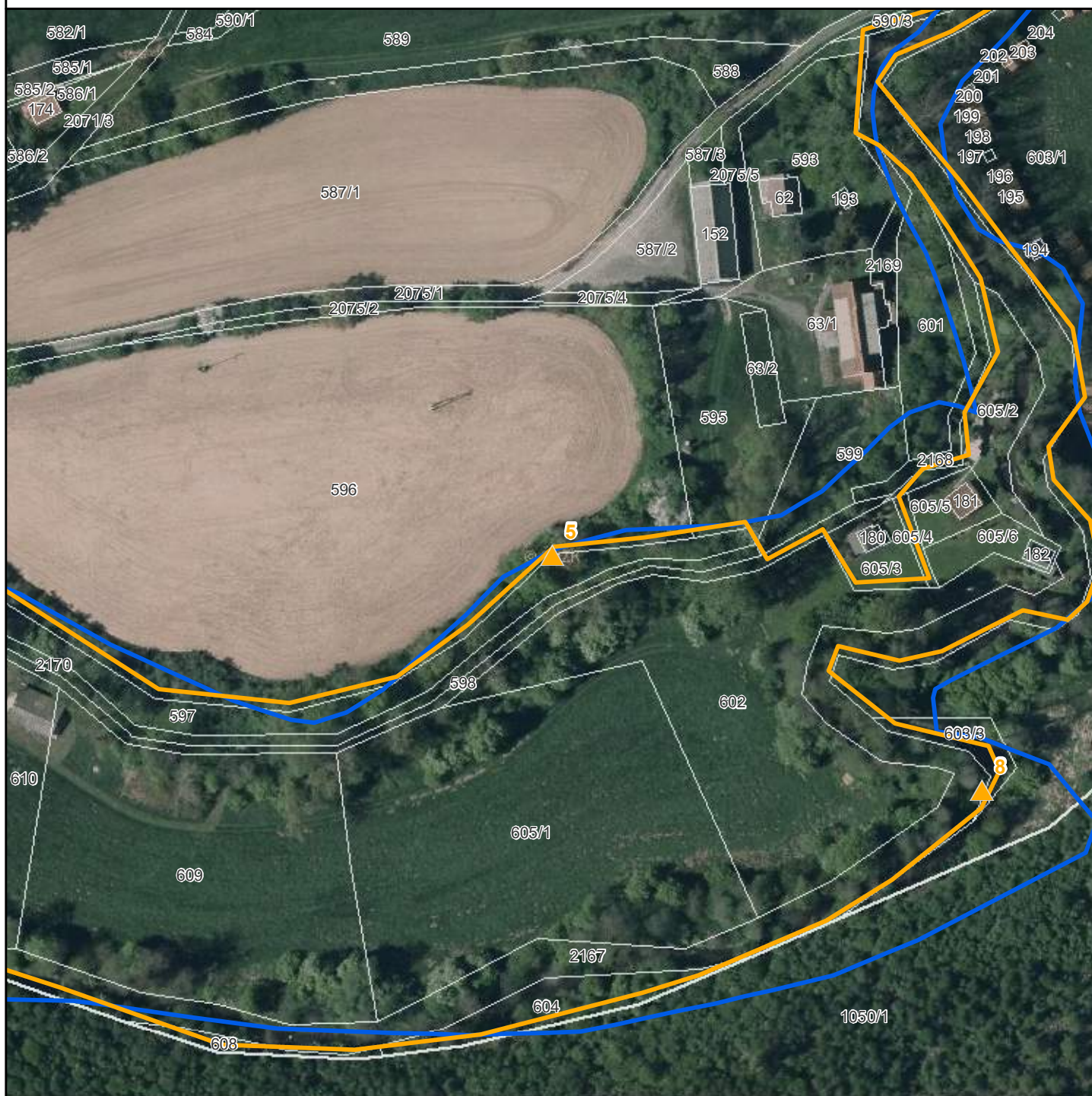


Evr. významná lokalita: Štěpánovský potok
Číslo stojanu: 4
Typ tabulky: MSZ, PR, EVL
Katastrální území: Střečov nad Sázavou
Parcelní číslo: 2172/1
Souřadnice X: 1086011,54
Souřadnice Y: 704457,93

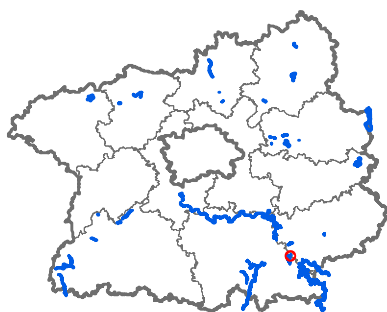


Mapa umístění stojanů

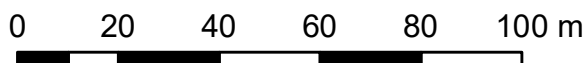
EVL Štěpánovský potok, stojan č. 5



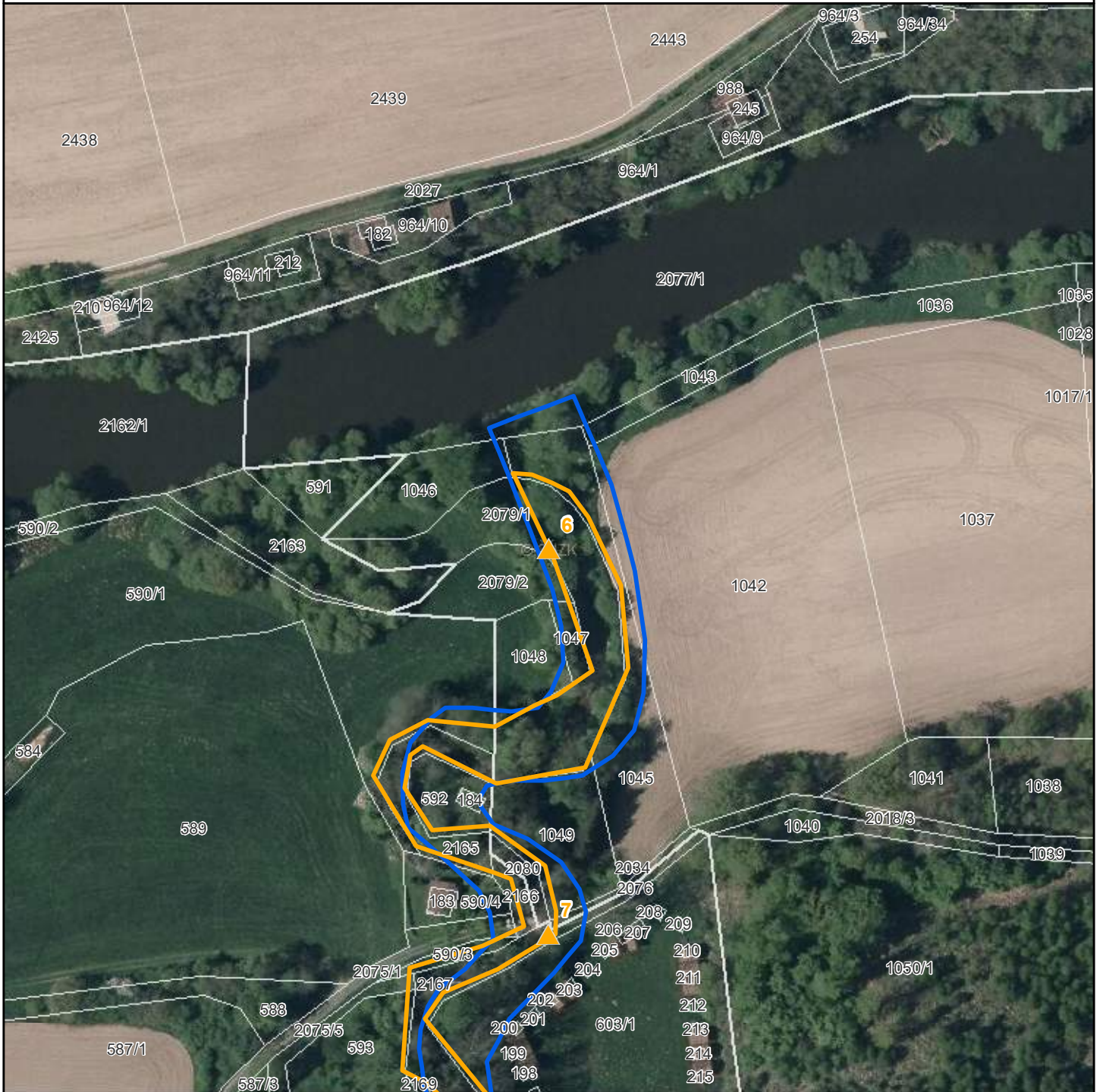
- ▲ Stojany s tabulkami - EVL
- ▲ Stojany s tabulkami - PP-EVL
- ▲ Stojany s tabulkami - PR-EVL
- ▲ Stojany s tabulkami - SCHÜ-EVL
- Národní přírodní památky
- Národní přírodní rezervace
- Přírodní památky
- Přírodní rezervace
- Ochranná pásma
- Smluvně chráněná území
- Evropsky významné lokality
- Chráněné krajinné oblasti
- Hranice katastrálních území
- Hranice pozemků KN



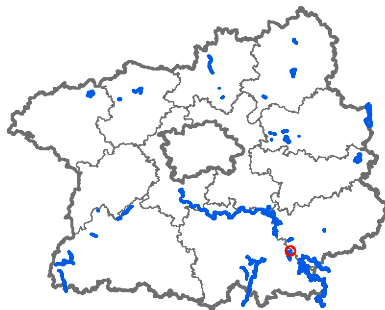
Evr. významná lokalita: Štěpánovský potok
Číslo stojanu: 5
Typ tabulky: MSZ, PR, EVL
Katastrální území: Střečov nad Sázavou
Parcelní číslo: 597
Souřadnice X: 1086017,13
Souřadnice Y: 704197,3



Mapa umístění stojanů EVL Štěpánovský potok, stojan č. 6



- ▲ Stojany s tabulkami - EVL
- ▲ Stojany s tabulkami - PP-EVL
- ▲ Stojany s tabulkami - PR-EVL
- ▲ Stojany s tabulkami - SCHÚ-EVL
- Národní přírodní památky
- Národní přírodní rezervace
- Přírodní památky
- Přírodní rezervace
- Ochranná pásma
- Smluvně chráněná území
- Evropsky významné lokality
- Chráněné krajinné oblasti
- Hranice katastrálních území
- Hranice pozemků KN



Evr. význ. lokalita: Štěpánovský potok

Číslo stojanu: 6

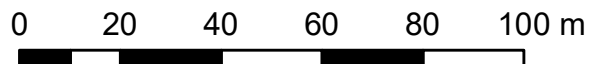
Typ tabulky: MSZ,PR,EVL

Katastrální území: Soutice

Parcelní číslo: 2079/1

Souřadnice X: 1085770,48

Souřadnice Y: 704080,02

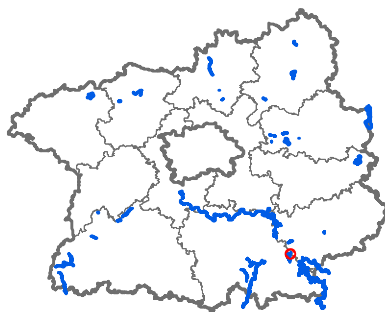


Mapa umístění stojanů

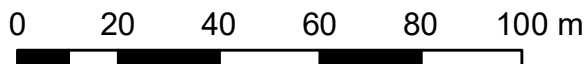
EVL Štěpánovský potok, stojan č. 8



- ▲ Stojany s tabulkami - EVL
- ▲ Stojany s tabulkami - PP-EVL
- ▲ Stojany s tabulkami - PR-EVL
- ▲ Stojany s tabulkami - SCHÚ-EVL
- Národní přírodní památky
- Národní přírodní rezervace
- Přírodní památky
- Přírodní rezervace
- Ochranná pásma
- Smluvně chráněná území
- Evropsky významné lokality
- Chráněné krajinné oblasti
- Hranice katastrálních území
- Hranice pozemků KN

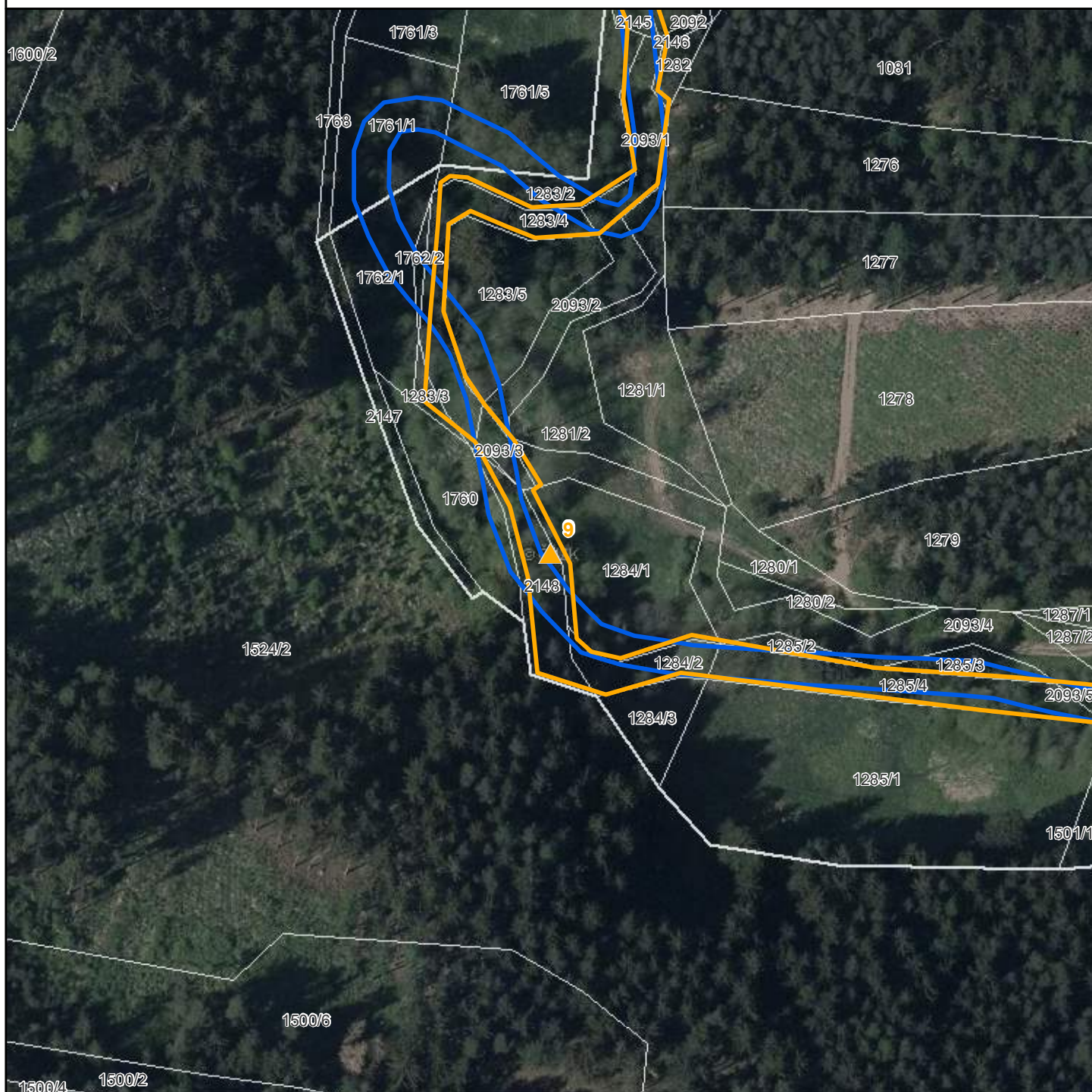


Evr. významná lokalita: Štěpánovský potok
Číslo stojanu: 8
Typ tabulky: MSZ, PR, EVL
Katastrální území: Střešov nad Sázavou
Parcelní číslo: 2167
Souřadnice X: 1086078,39
Souřadnice Y: 704085,35



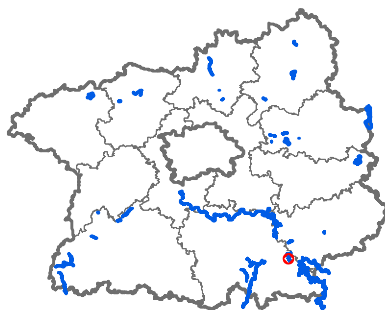
Mapa umístění stojanů

EVL Štěpánovský potok, stojan č. 9



- ▲ Stojany s tabulkami - EVL
- ▲ Stojany s tabulkami - PP-EVL
- ▲ Stojany s tabulkami - PR-EVL
- ▲ Stojany s tabulkami - SCHÚ-EVL

- Národní přírodní památky
- Národní přírodní rezervace
- Přírodní památky
- Přírodní rezervace
- Ochranná pásma
- Smluvně chráněná území
- Evropsky významné lokality
- Chráněné krajinné oblasti
- Hranice katastrálních území
- Hranice pozemků KN



Evr. význ. lokalita: Štěpánovský potok

Číslo stojanu: 9

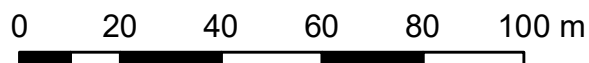
Typ tabulky: MSZ, PR, EVL

Katastrální území: Soutice

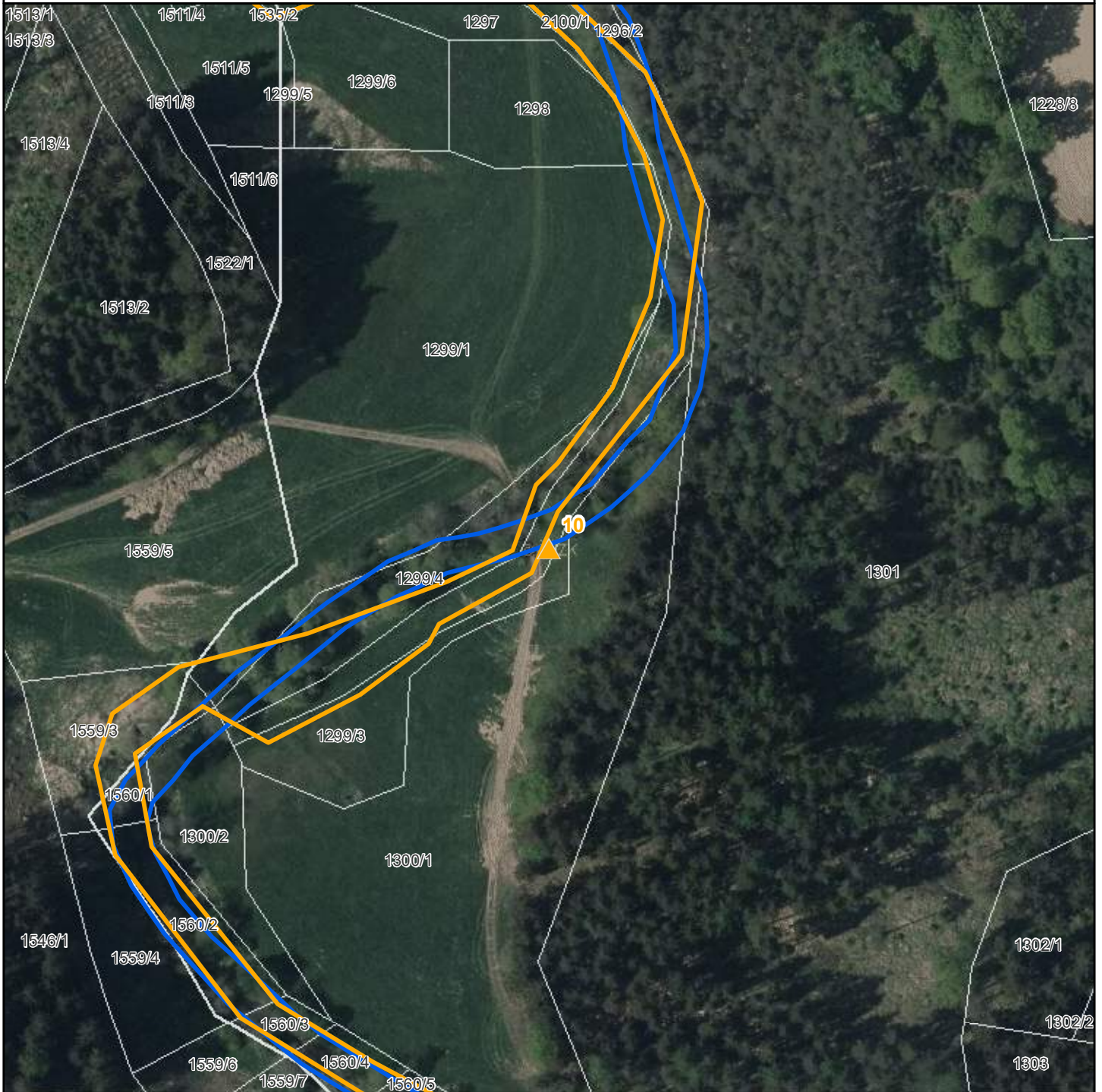
Parcelní číslo: 2148

Souřadnice X: 1087943,68

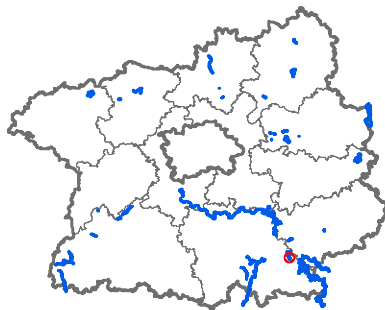
Souřadnice Y: 704899,69



Mapa umístění stojanů EVL Štěpánovský potok, stojan č. 10



- ▲ Stojany s tabulkami - EVL
- ▲ Stojany s tabulkami - PP-EVL
- ▲ Stojany s tabulkami - PR-EVL
- ▲ Stojany s tabulkami - SCHÚ-EVL
- Národní přírodní památky
- Národní přírodní rezervace
- Přírodní památky
- Přírodní rezervace
- Ochranná pásma
- Smluvně chráněná území
- Evropsky významné lokality
- Chráněné krajinné oblasti
- Hranice katastrálních území
- Hranice pozemků KN



Evr. významná lokalita: Štěpánovský potok

Číslo stojanu: 10

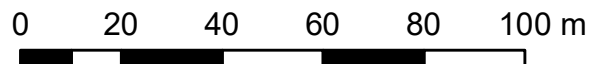
Typ tabulky: MSZ, PR, EVL

Katastrální území: Soutice

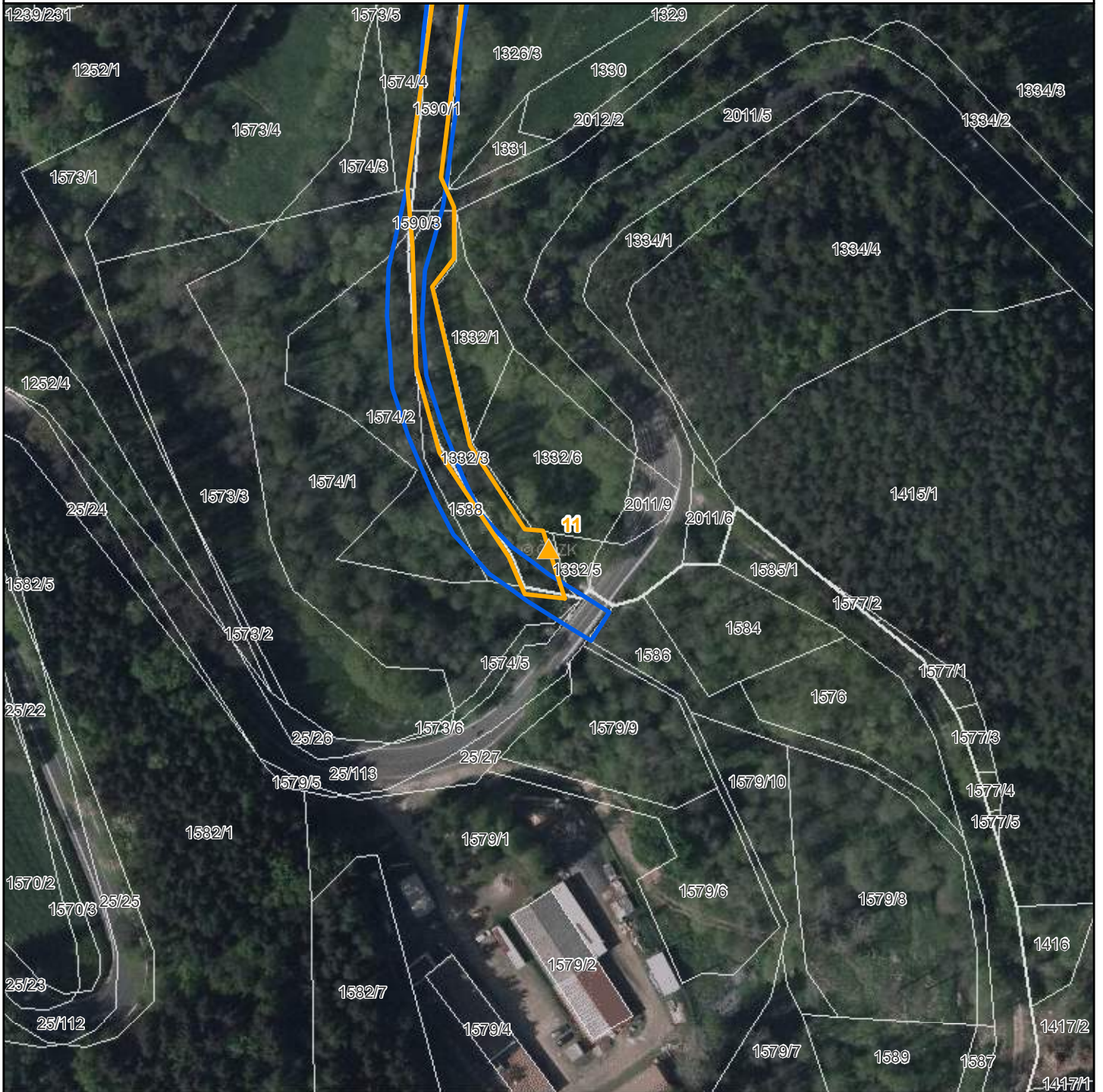
Parcelní číslo: 2100/1

Souřadnice X: 1088550,1

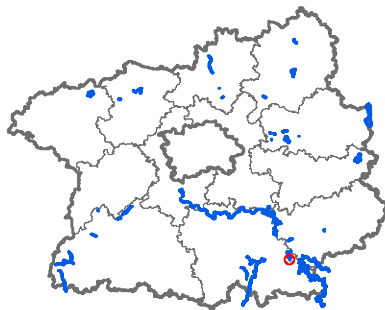
Souřadnice Y: 704448,96



Mapa umístění stojanů EVL Štěpánovský potok, stojan č. 11



- ▲ Stojany s tabulkami - EVL
- ▲ Stojany s tabulkami - PP-EVL
- ▲ Stojany s tabulkami - PR-EVL
- ▲ Stojany s tabulkami - SCHÜ-EVL
- Národní přírodní památky
- Národní přírodní rezervace
- Přírodní památky
- Přírodní rezervace
- Ochranná pásma
- Smluvně chráněná území
- Evropsky významné lokality
- Chráněné krajinné oblasti
- Hranice katastrálních území
- Hranice pozemků KN



Evr. významná lokalita: Štěpánovský potok

Číslo stojanu: 11

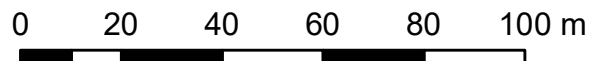
Typ tabulky: MSZ, PR, EVL

Katastrální území: Soutice

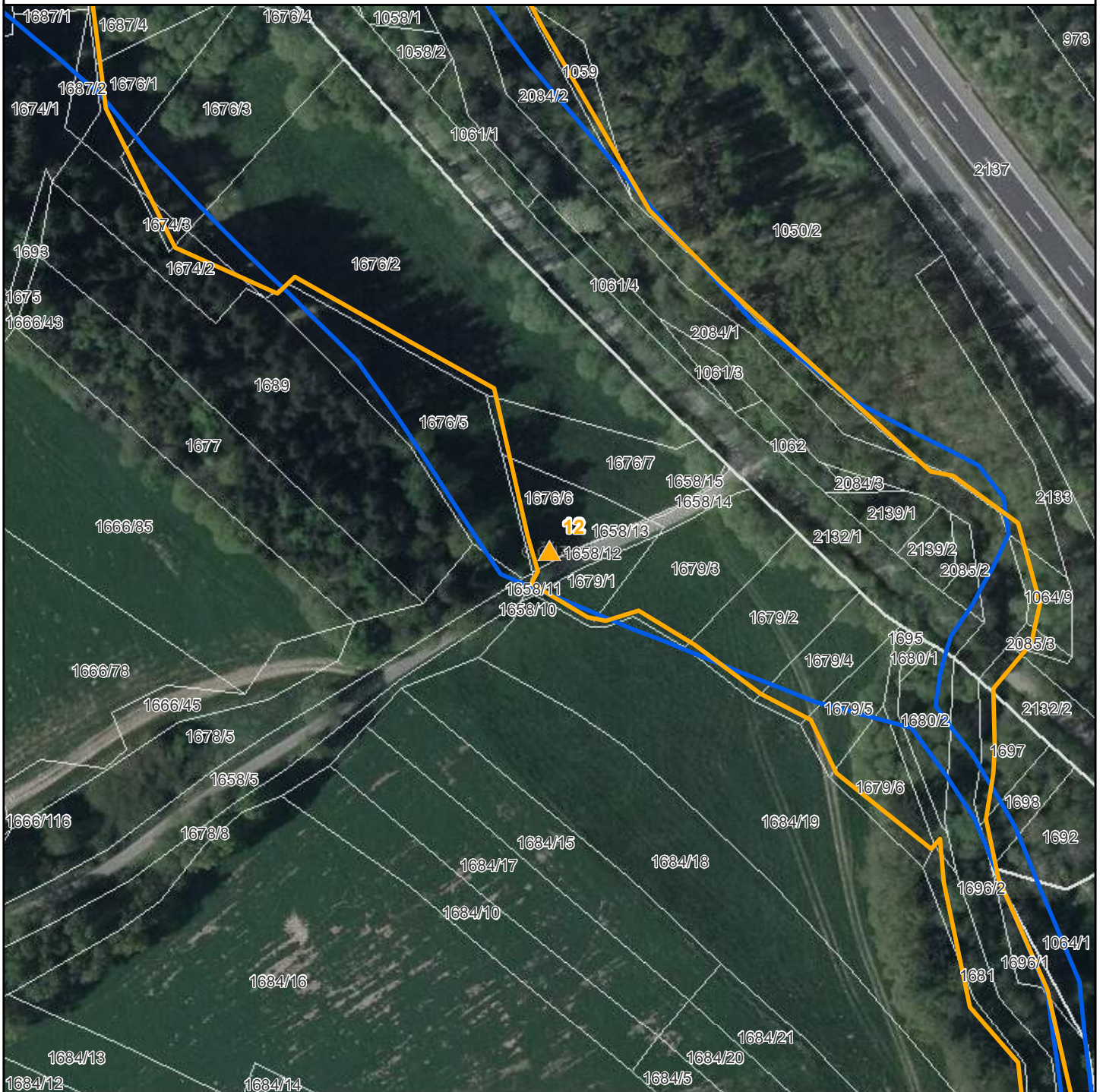
Parcelní číslo: 1332/3

Souřadnice X: 1089294,17

Souřadnice Y: 704430,73

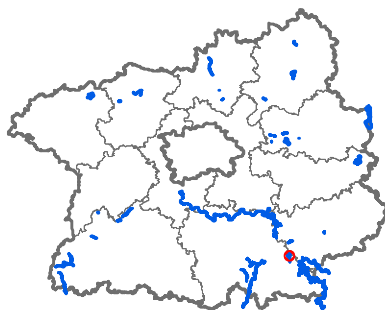


Mapa umístění stojanů EVL Štěpánovský potok, stojan č. 12



- ▲ Stojany s tabulkami - EVL
- ▲ Stojany s tabulkami - PP-EVL
- ▲ Stojany s tabulkami - PR-EVL
- ▲ Stojany s tabulkami - SCHÜ-EVL

- Národní přírodní památky
- Národní přírodní rezervace
- Přírodní památky
- Přírodní rezervace
- Ochranná pásma
- Smluvně chráněná území
- Evropsky významné lokality
- Chráněné krajinné oblasti
- Hranice katastrálních území
- Hranice pozemků KN



Evr. významná lokalita: Štěpánovský potok

Číslo stojanu: 12

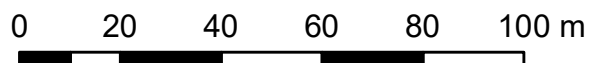
Typ tabulky: MSZ, PR, EVL

Katastrální území: Trhový Štěpánov

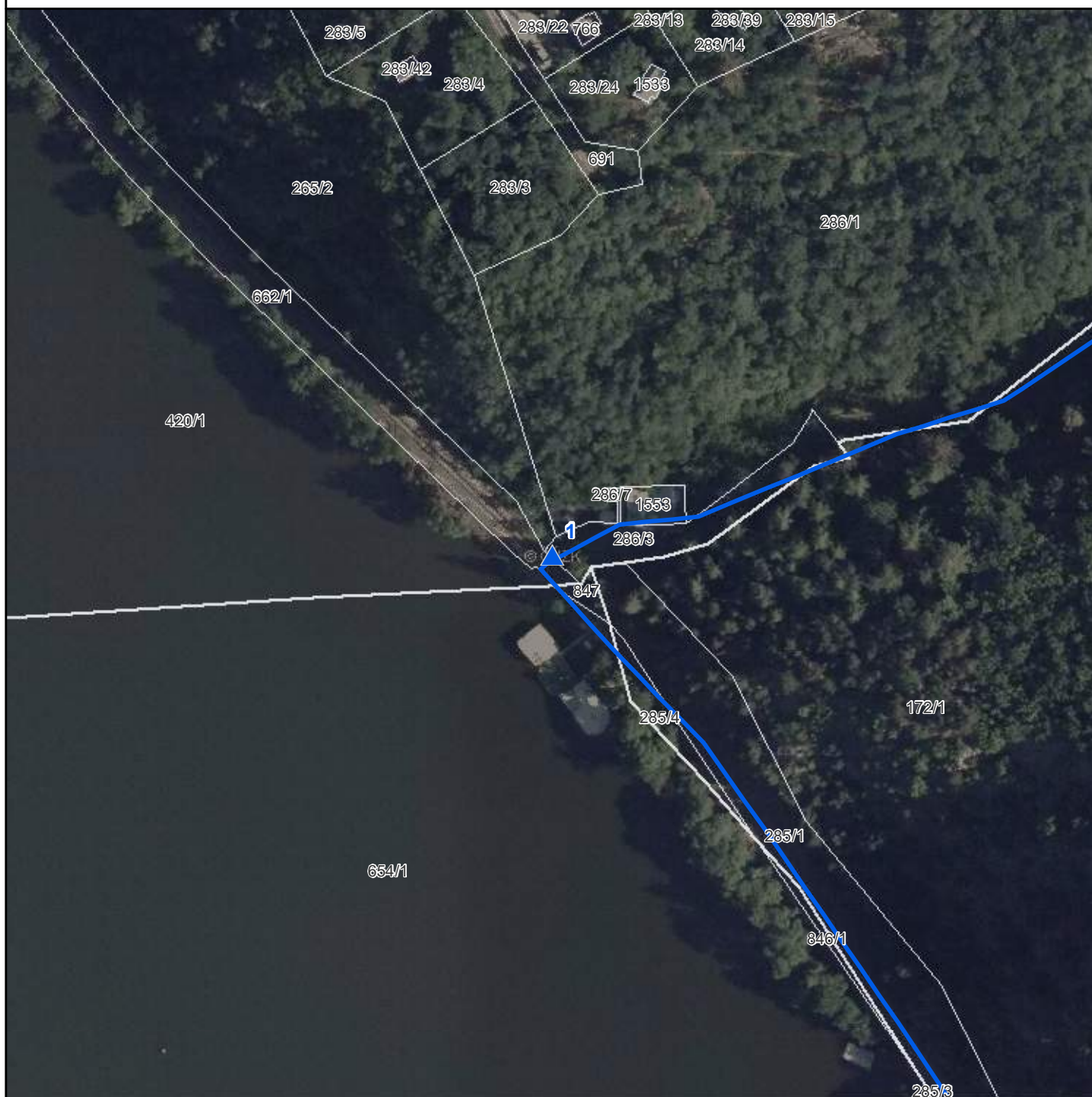
Parcelní číslo: 1676/6

Souřadnice X: 1086789,06

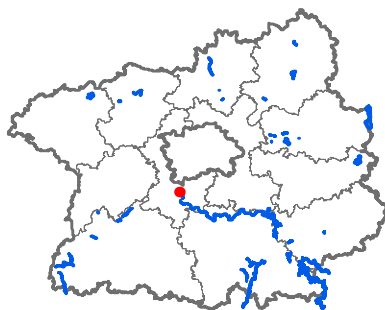
Souřadnice Y: 704427,61



Mapa umístění stojanů EVL V hladomoří, stojan č. 1



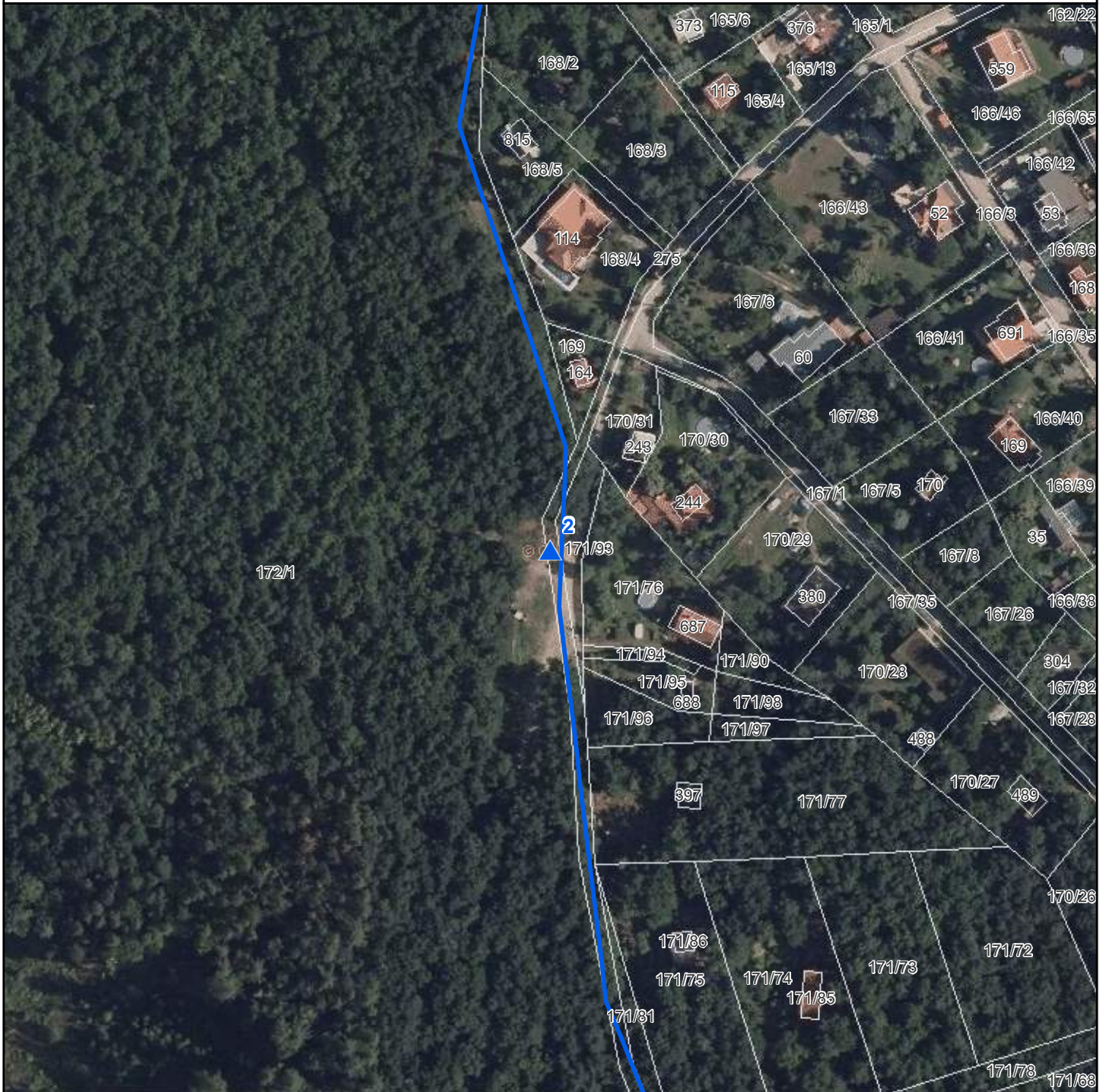
-  Stojany s tabulkami - EVL
-  Stojany s tabulkami - PP-EVL
-  Stojany s tabulkami - PR-EVL
-  Stojany s tabulkami - SCHÚ-EVL
-  Národní přírodní památky
-  Národní přírodní rezervace
-  Přírodní památky
-  Přírodní rezervace
-  Ochranná pásma
-  Smluvně chráněná území
-  Evropsky významné lokality
-  Chráněné krajinné oblasti
-  Hranice katastrálních území
-  Hranice pozemků KN



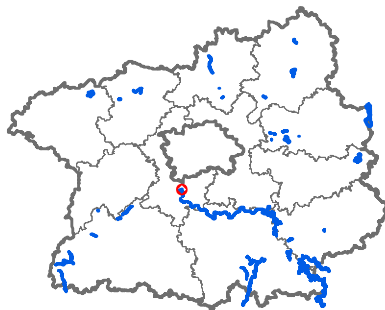
Evr. významná lokalita: V hladomoří
Číslo stojanu: 1
Typ tabulky: EVL
Katastrální území: Vrané nad Vltavou
Parcelní číslo: 286/3
Souřadnice X: 1061578,83
Souřadnice Y: 748149,44

0 20 40 60 80 100 m

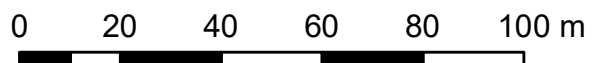
Mapa umístění stojanů EVL V hladomoří, stojan č. 2



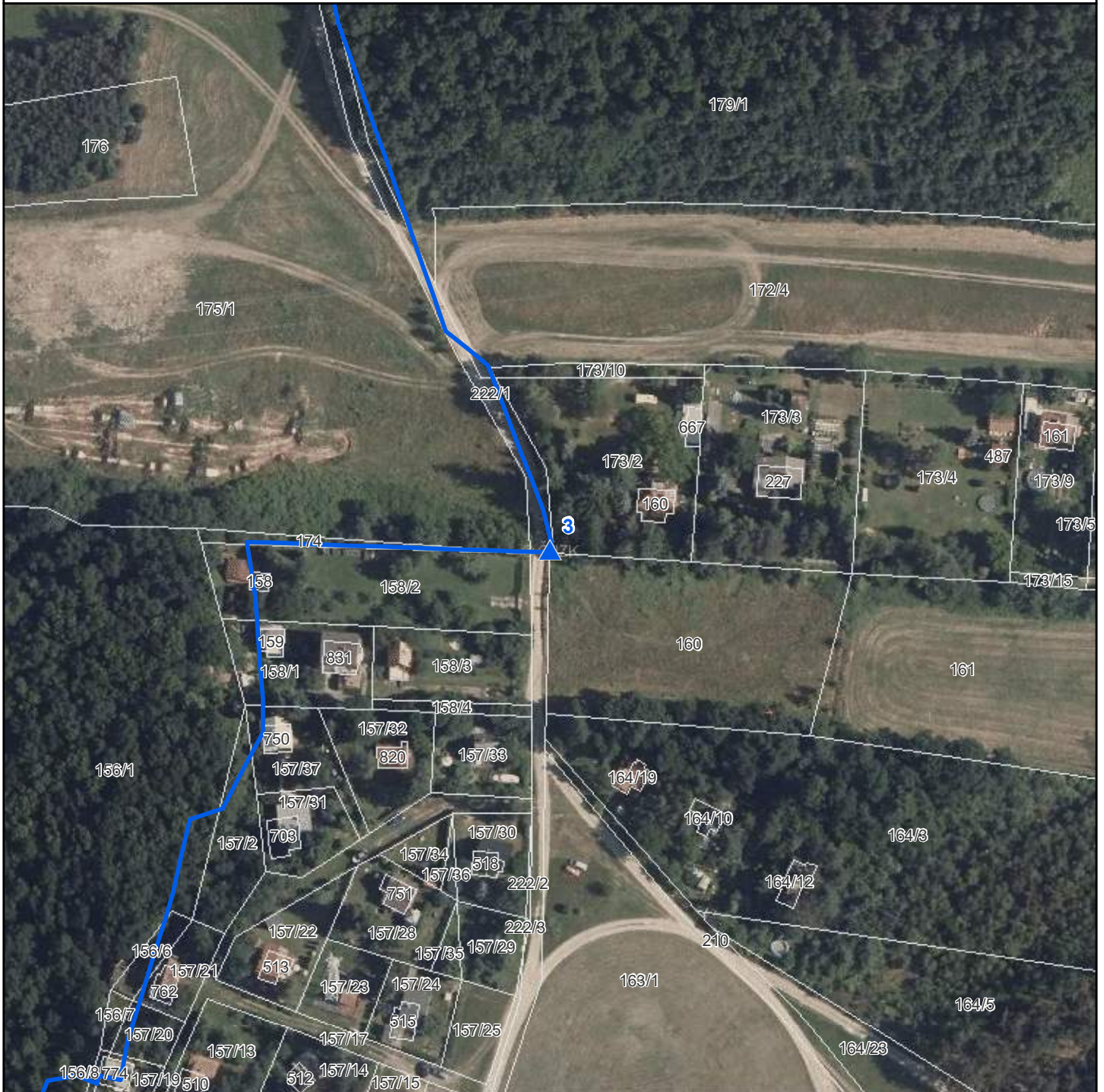
- ▲ Stojany s tabulkami - EVL
- ▲ Stojany s tabulkami - PP-EVL
- ▲ Stojany s tabulkami - PR-EVL
- ▲ Stojany s tabulkami - SCHÚ-EVL
- Národní přírodní památky
- Národní přírodní rezervace
- Přírodní památky
- Přírodní rezervace
- Ochranná pásma
- Smluvně chráněná území
- Evropsky významné lokality
- Chráněné krajinné oblasti
- Hranice katastrálních území
- Hranice pozemků KN



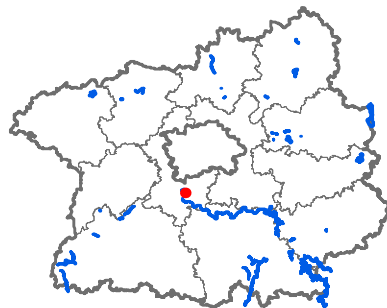
Evr. významná lokalita: V hladomoří
Číslo stojanu: 2
Typ tabulky: EVL
Katastrální území: Březová u Zvole
Parcelní číslo: 275
Souřadnice X: 1061377,28
Souřadnice Y: 747185,23



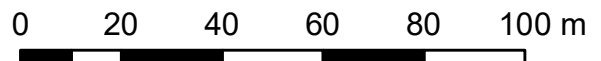
Mapa umístění stojanů EVL V hladomoří, stojan č. 3



- ▲ Stojany s tabulkami - EVL
- ▲ Stojany s tabulkami - PP-EVL
- ▲ Stojany s tabulkami - PR-EVL
- ▲ Stojany s tabulkami - SCHÚ-EVL
- Národní přírodní památky
- Národní přírodní rezervace
- Přírodní památky
- Přírodní rezervace
- Ochranná pásma
- Smluvně chráněná území
- Evropsky významné lokality
- Chráněné krajinné oblasti
- Hranice katastrálních území
- Hranice pozemků KN

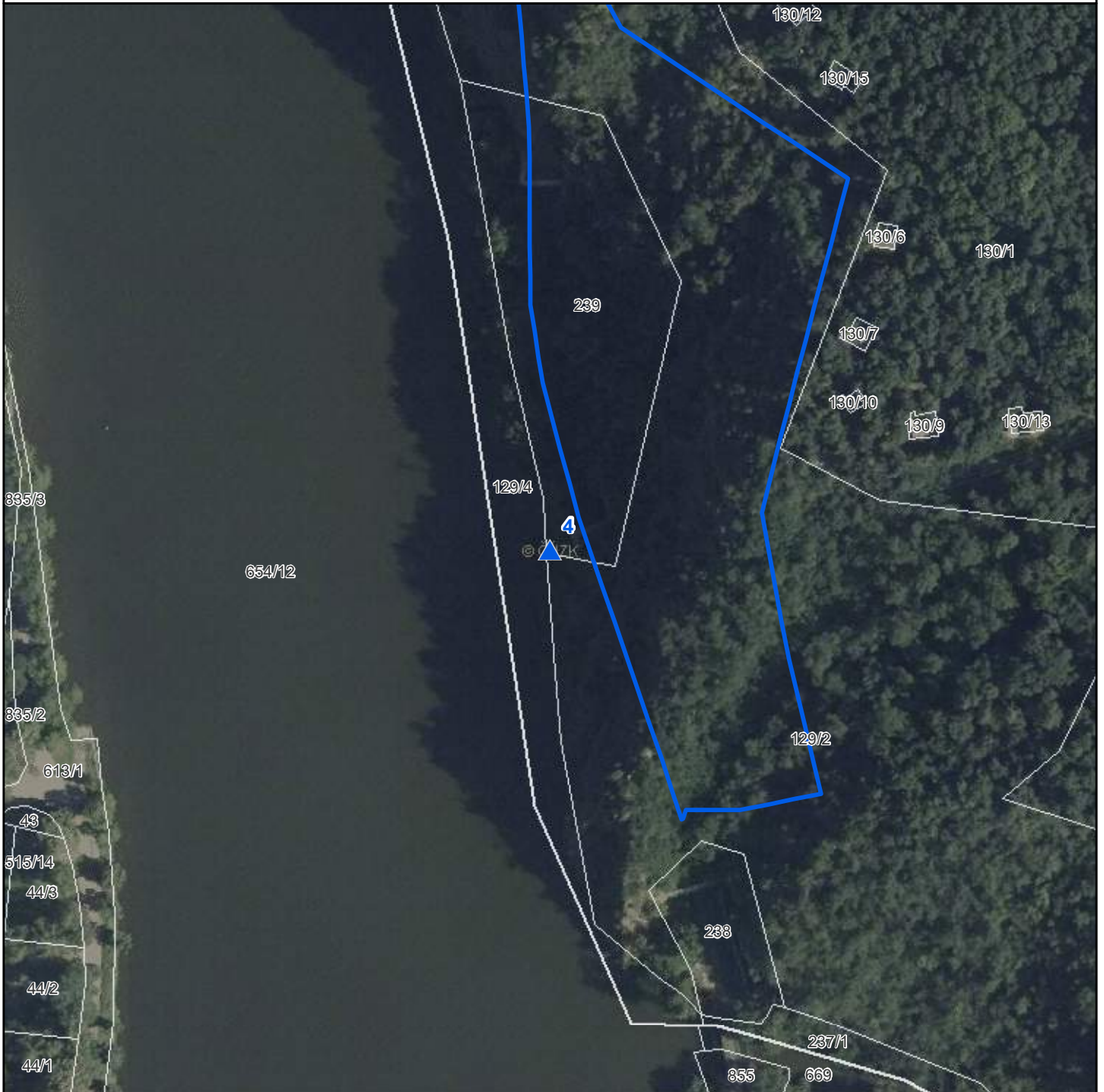







Evr. významná lokalita: V hladomoří
Číslo stojanu: 3
Typ tabulky: EVL
Katastrální území: Oleško u Zvole
Parcelní číslo: 222/1
Souřadnice X: 1062674,15
Souřadnice Y: 746679,31

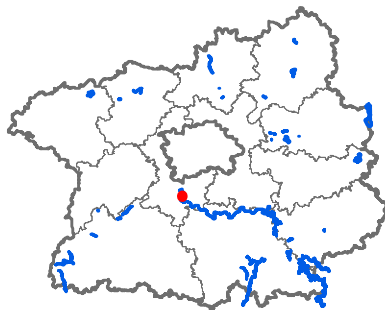


Mapa umístění stojanů

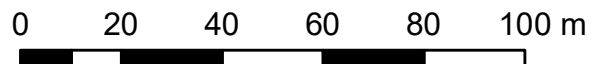
EVL V hladomoří, stojan č. 4



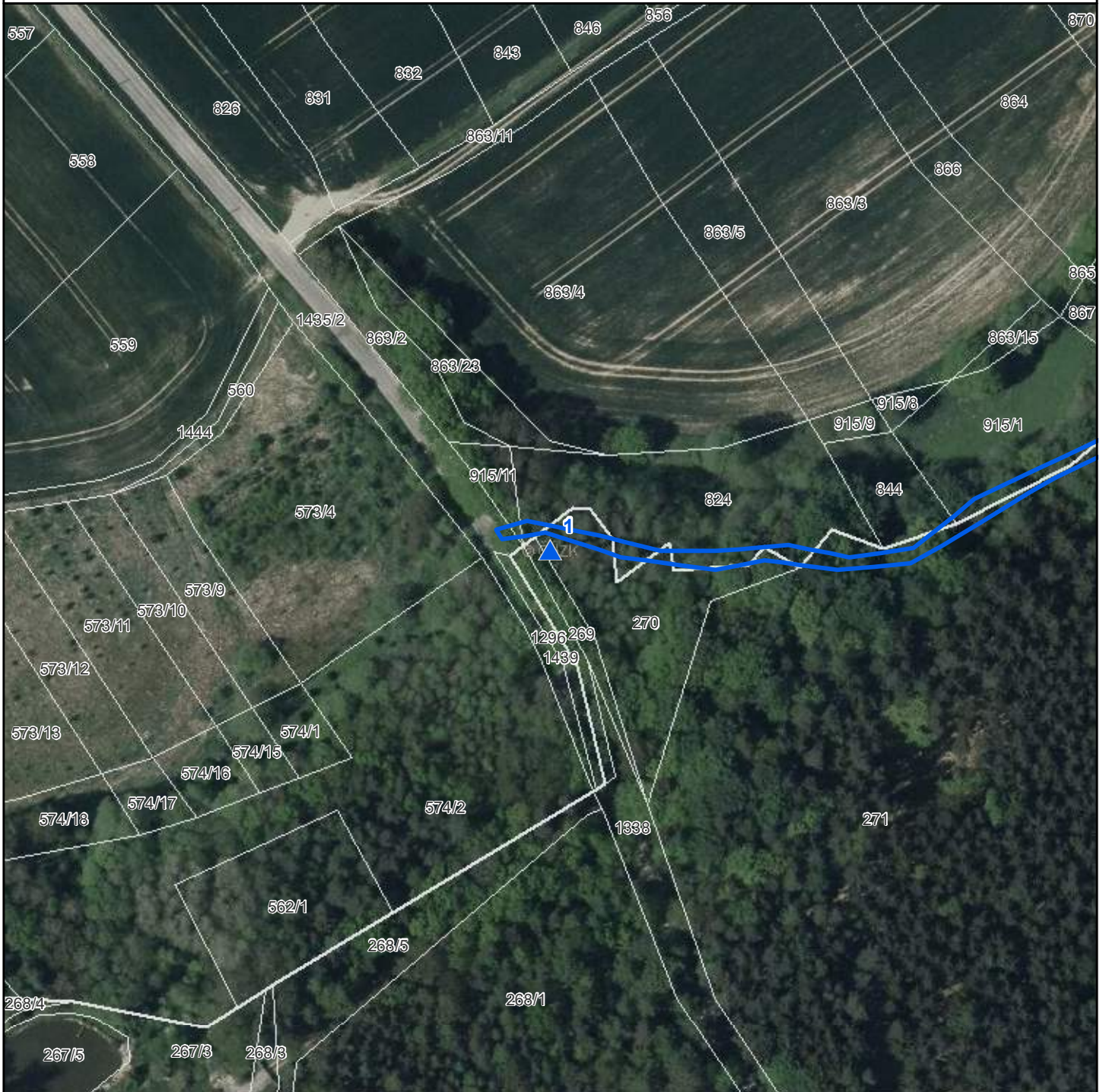
-  Stojany s tabulkami - EVL
-  Stojany s tabulkami - PP-EVL
-  Stojany s tabulkami - PR-EVL
-  Stojany s tabulkami - SCHÚ-EVL
-  Národní přírodní památky
-  Národní přírodní rezervace
-  Přírodní památky
-  Přírodní rezervace
-  Ochranná pásma
-  Smluvně chráněná území
-  Evropsky významné lokality
-  Chráněné krajinné oblasti
-  Hranice katastrálních území
-  Hranice pozemků KN





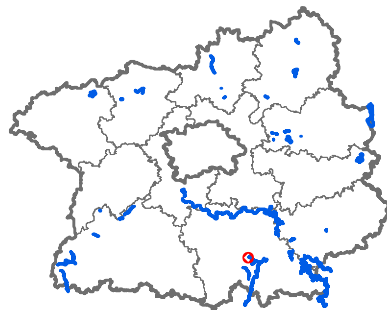
Evr. významná lokalita: V hladomoří
Číslo stojanu: 4
Typ tabulky: EVL
Katastrální území: Oleško u Zvole
Parcelní číslo: 239
Souřadnice X: 1064120,11
Souřadnice Y: 747000,36



Mapa umístění stojanů EVL Vlašimská Blanice, stojan č. 1



-  Stojany s tabulkami - EVL
-  Stojany s tabulkami - PP-EVL
-  Stojany s tabulkami - PR-EVL
-  Stojany s tabulkami - SCHÚ-EVL
-  Národní přírodní památky
-  Národní přírodní rezervace
-  Přírodní památky
-  Přírodní rezervace
-  Ochranná pásma
-  Smluvně chráněná území
-  Evropsky významné lokality
-  Chráněné krajinné oblasti
-  Hranice katastrálních území
-  Hranice pozemků KN



Evr. význ. lokalita: Vlašimská Blanice

Číslo stojanu: 1

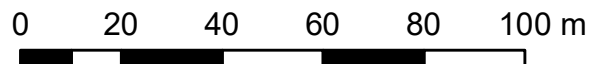
Typ tabulky: EVL

Katastrální území: Čelivo

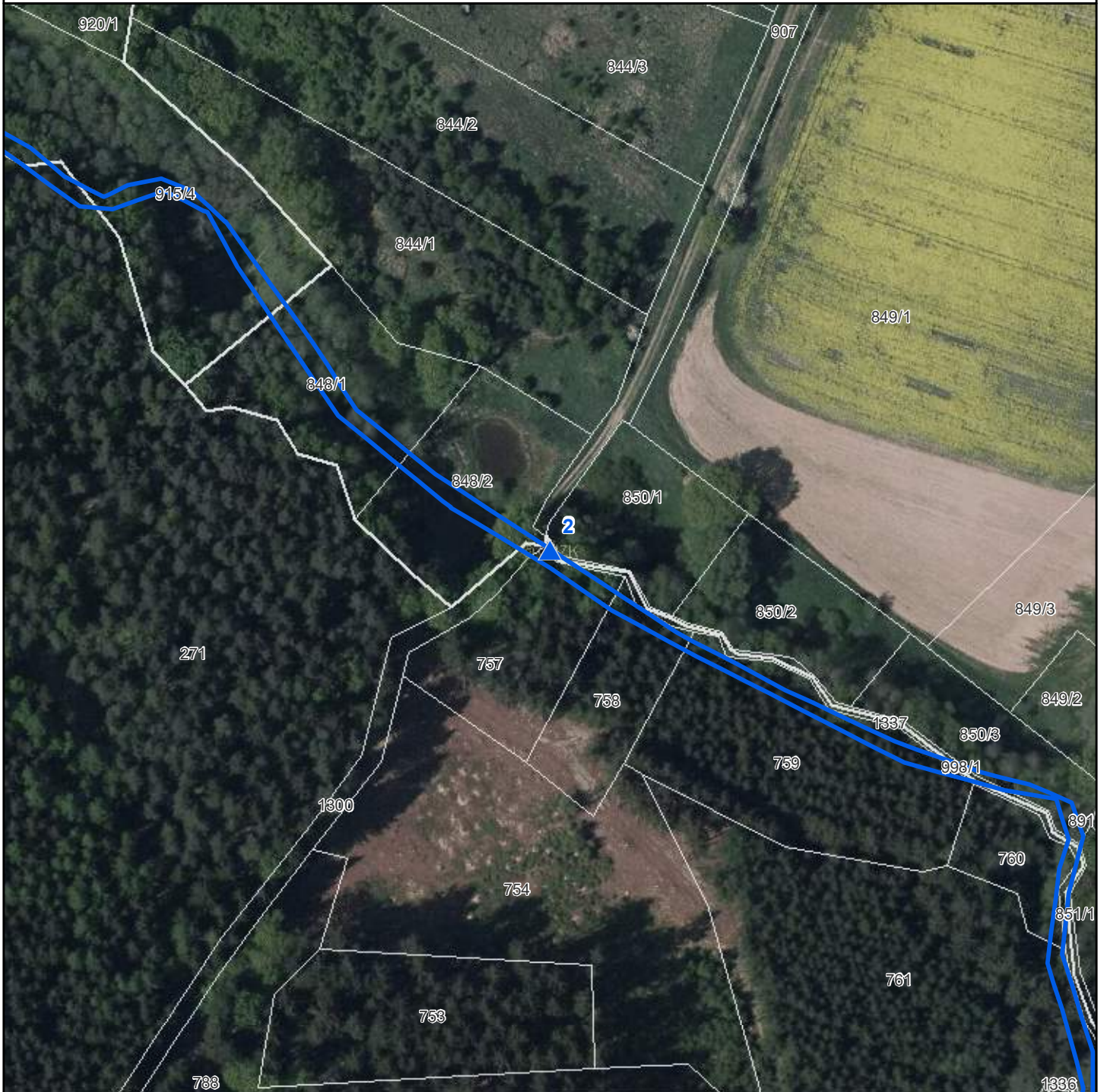
Parcelní číslo: 270

Souřadnice X: 1088367,45

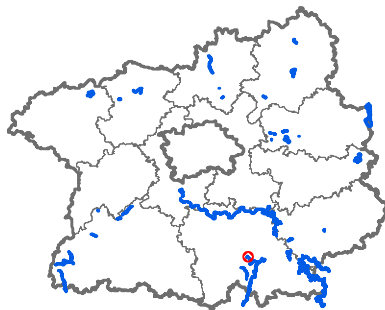
Souřadnice Y: 721662,19



Mapa umístění stojanů EVL Vlašimská Blanice, stojan č. 2



-  Stojany s tabulkami - EVL
-  Stojany s tabulkami - PP-EVL
-  Stojany s tabulkami - PR-EVL
-  Stojany s tabulkami - SCHÚ-EVL
-  Národní přírodní památky
-  Národní přírodní rezervace
-  Přírodní památky
-  Přírodní rezervace
-  Ochranná pásma
-  Smluvně chráněná území
-  Evropsky významné lokality
-  Chráněné krajinné oblasti
-  Hranice katastrálních území
-  Hranice pozemků KN



Evr. významná lokalita: Vlašimská Blanice

Číslo stojanu: 2

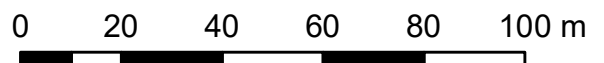
Typ tabulky: EVL

Katastrální území: Čelivo

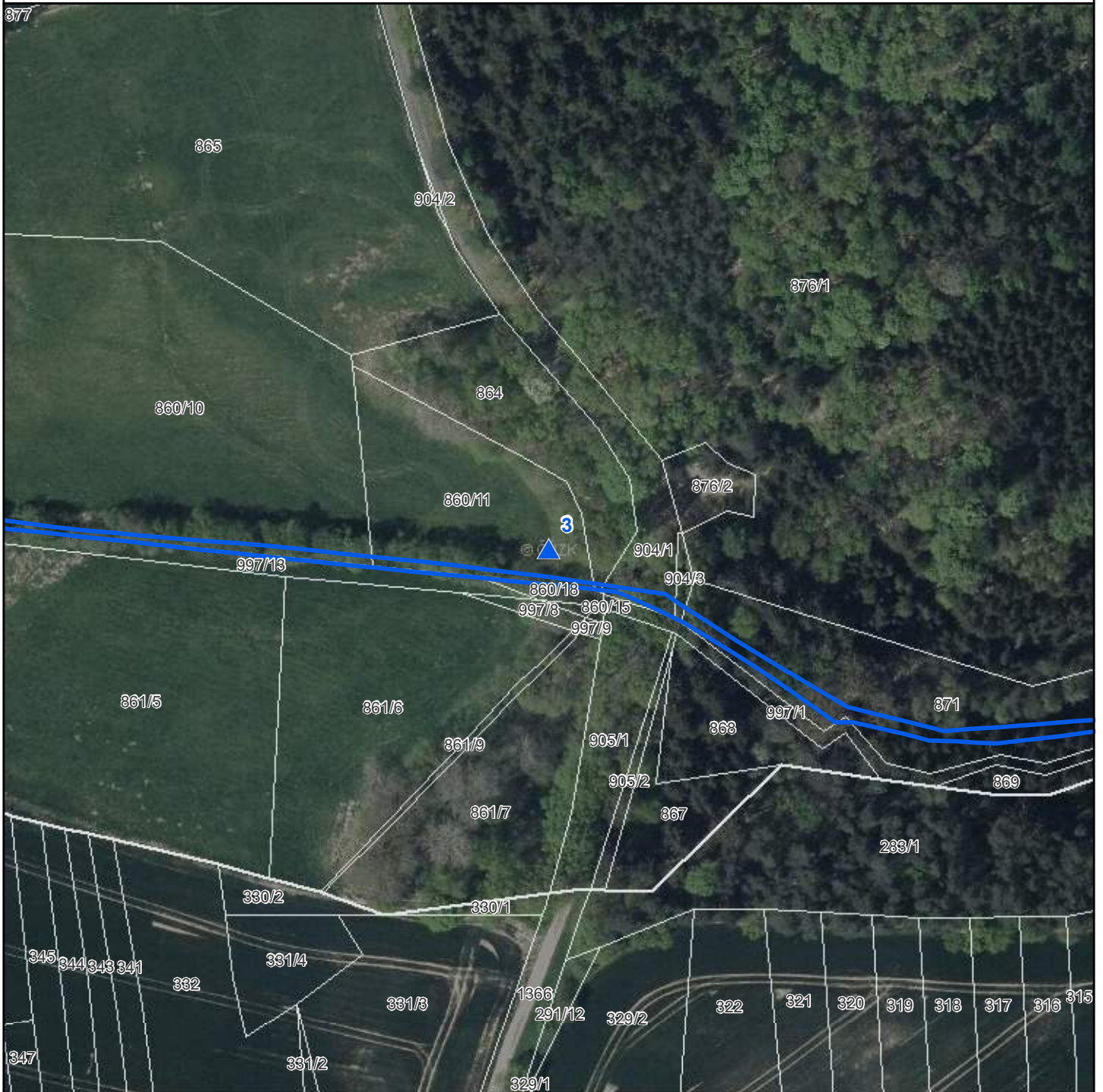
Parcelní číslo: 1337

Souřadnice X: 1088157,44

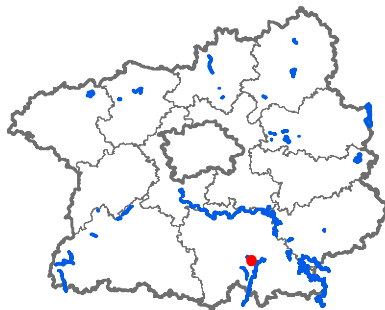
Souřadnice Y: 720794,66



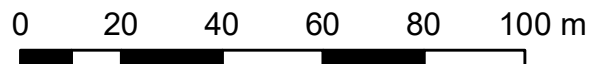
Mapa umístění stojanů EVL Vlašimská Blanice, stojan č. 3



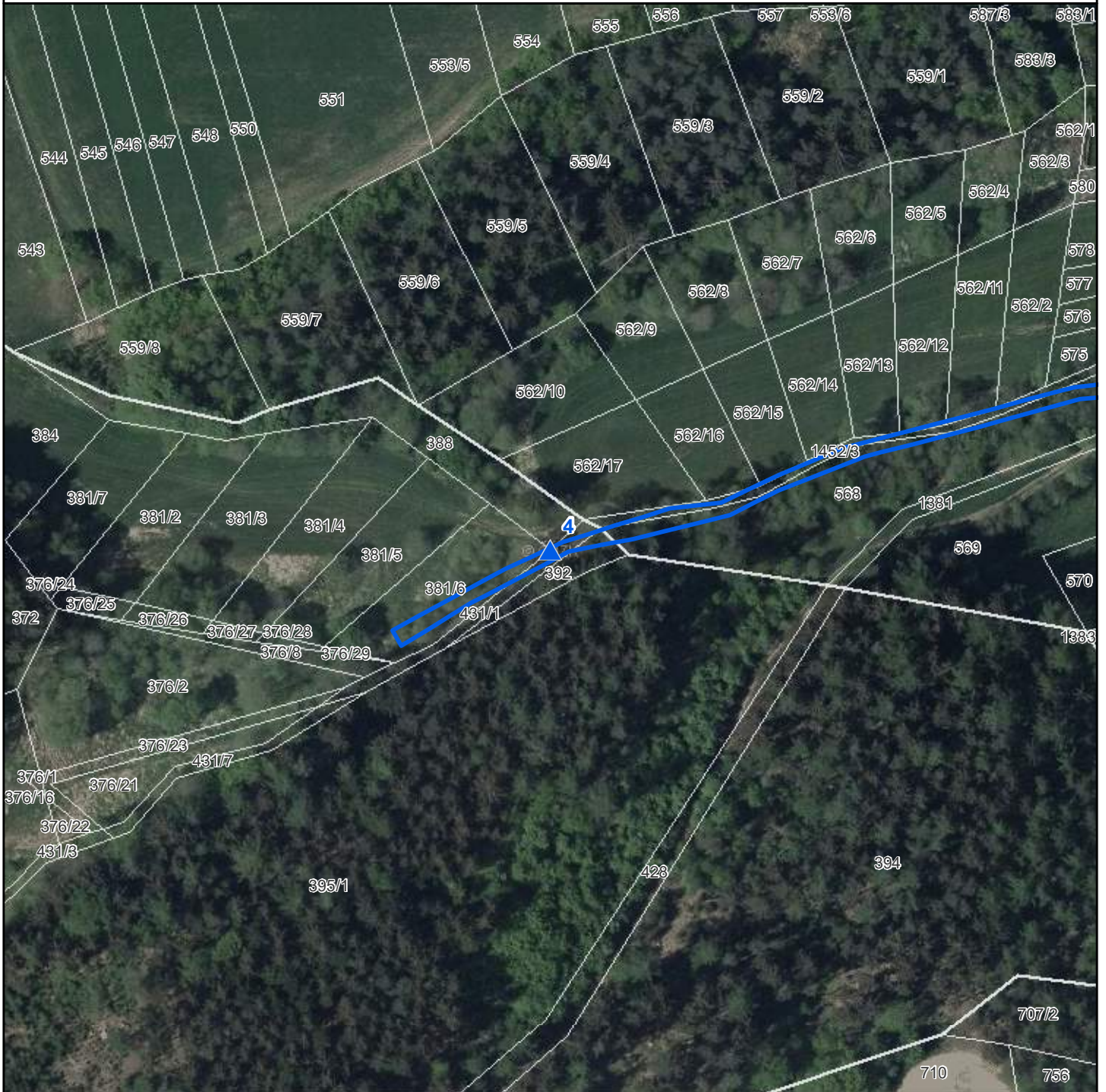
- ▲ Stojany s tabulkami - EVL
- ▲ Stojany s tabulkami - PP-EVL
- ▲ Stojany s tabulkami - PR-EVL
- ▲ Stojany s tabulkami - SCHÚ-EVL
- Národní přírodní památky
- Národní přírodní rezervace
- Přírodní památky
- Přírodní rezervace
- Ochranná pásma
- Smluvně chráněná území
- Evropsky významné lokality
- Chráněné krajinné oblasti
- Hranice katastrálních území
- Hranice pozemků KN



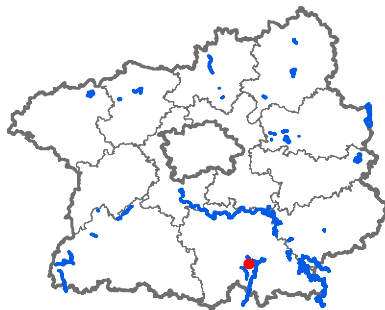
Evr. významná lokalita: Vlašimská Blanice
Číslo stojanu: 3
Typ tabulky: EVL
Katastrální území: Městečko u Chotýšan
Parcelní číslo: 860/11
Souřadnice X: 1089609,91
Souřadnice Y: 719592,95



Mapa umístění stojanů EVL Vlašimská Blanice, stojan č. 4



- ▲ Stojany s tabulkami - EVL
- ▲ Stojany s tabulkami - PP-EVL
- ▲ Stojany s tabulkami - PR-EVL
- ▲ Stojany s tabulkami - SCHÚ-EVL
- Národní přírodní památky
- Národní přírodní rezervace
- Přírodní památky
- Přírodní rezervace
- Ochranná pásma
- Smluvně chráněná území
- Evropsky významné lokality
- Chráněné krajinné oblasti
- Hranice katastrálních území
- Hranice pozemků KN



Evr. významná lokalita: Vlašimská Blanice

Číslo stojanu: 4

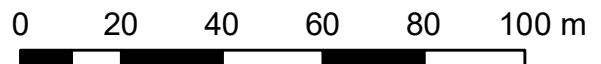
Typ tabulky: EVL

Katastrální území: Nesperry

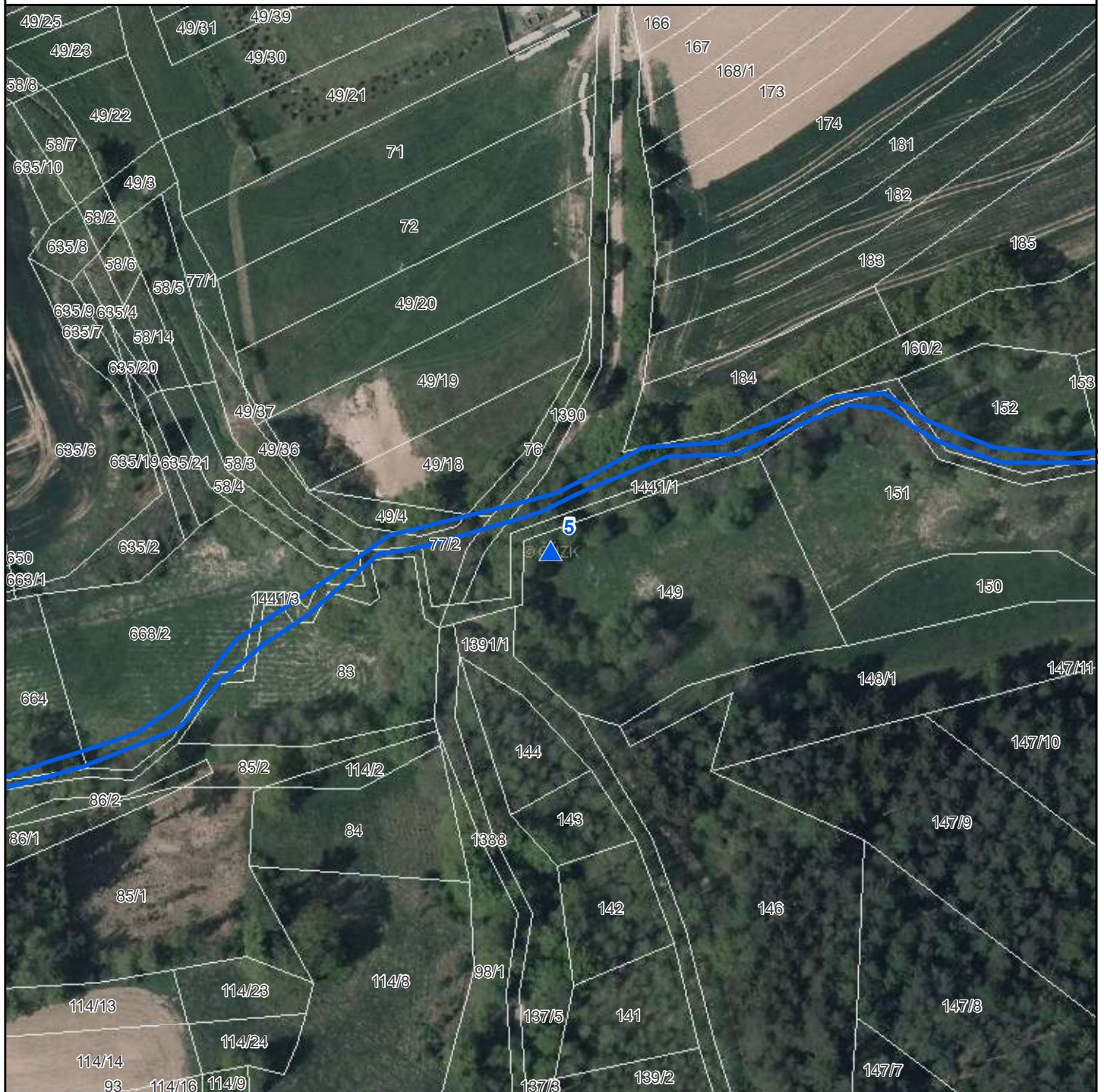
Parcelní číslo: 431/1

Souřadnice X: 1090897,14

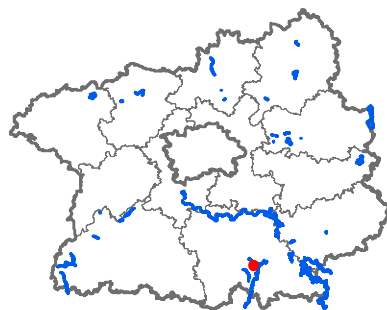
Souřadnice Y: 720476,95



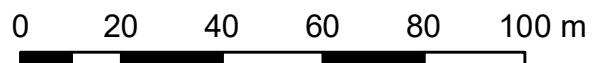
Mapa umístění stojanů EVL Vlašimská Blanice, stojan č. 5



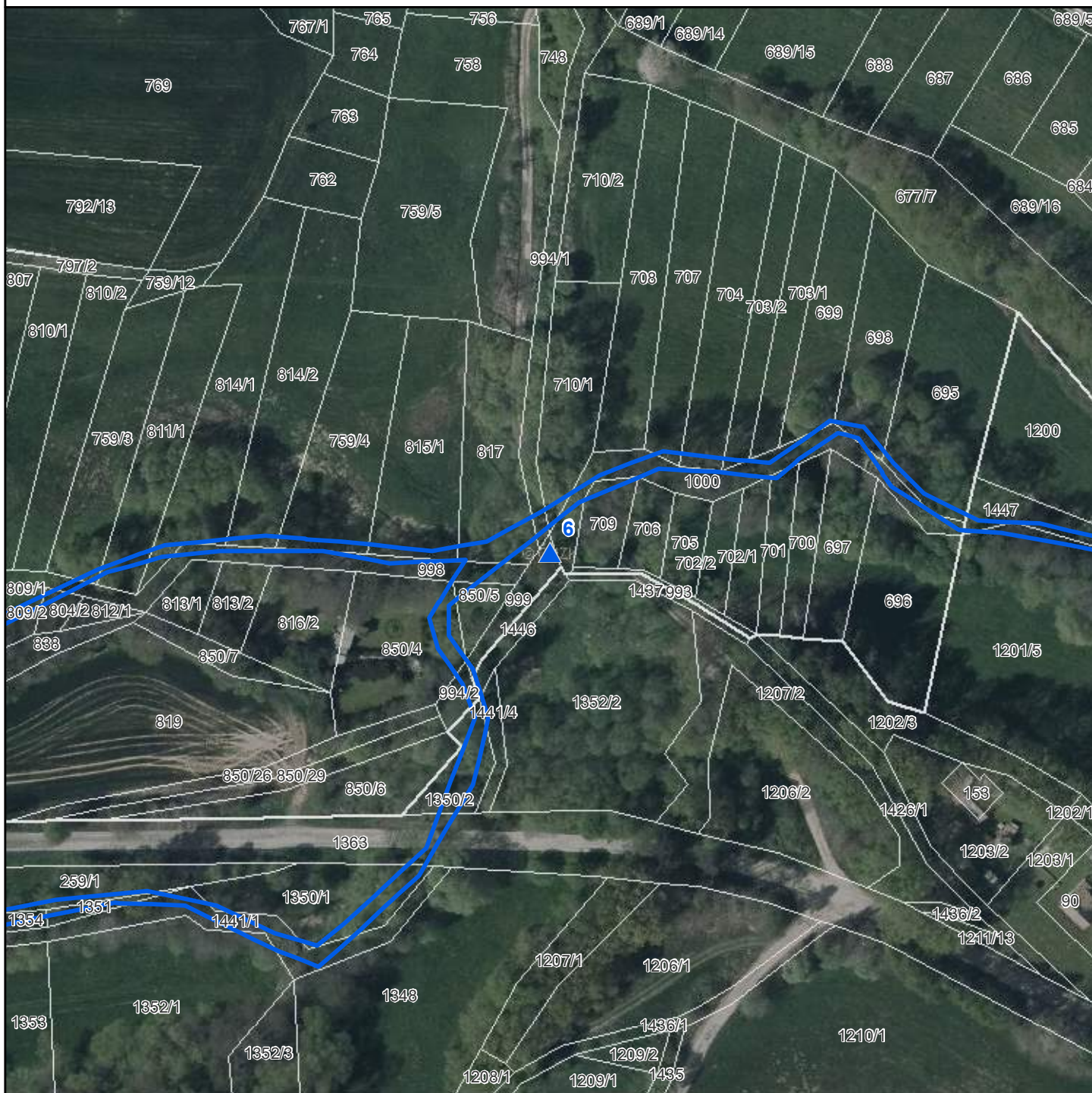
-  Stojany s tabulkami - EVL
-  Stojany s tabulkami - PP-EVL
-  Stojany s tabulkami - PR-EVL
-  Stojany s tabulkami - SCHÜ-EVL
-  Národní přírodní památky
-  Národní přírodní rezervace
-  Přírodní památky
-  Přírodní rezervace
-  Ochranná pásma
-  Smluvně chráněná území
-  Evropsky významné lokality
-  Chráněné krajinné oblasti
-  Hranice katastrálních území
-  Hranice pozemků KN



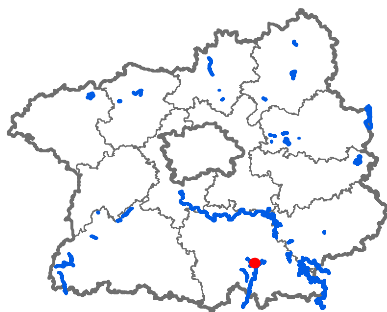
Evr. významná lokalita: Vlašimská Blanice
Číslo stojanu: 5
Typ tabulky: EVL
Katastrální území: Nesperská Lhota
Parcelní číslo: 149
Souřadnice X: 1090689,4
Souřadnice Y: 719627,32



Mapa umístění stojanů EVL Vlašimská Blanice, stojan č. 6



- ▲ Stojany s tabulkami - EVL
- ▲ Stojany s tabulkami - PP-EVL
- ▲ Stojany s tabulkami - PR-EVL
- ▲ Stojany s tabulkami - SCHÚ-EVL
- Národní přírodní památky
- Národní přírodní rezervace
- Přírodní památky
- Přírodní rezervace
- Ochranná pásma
- Smluvně chráněná území
- Evropsky významné lokality
- Chráněné krajinné oblasti
- Hranice katastrálních území
- Hranice pozemků KN



Evr. význ. lokalita: Vlašimská Blanice

Číslo stojanu: 6

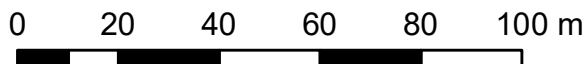
Typ tabulky: EVL

Katastrální území: Hrazená Lhota

Parcelní číslo: 999

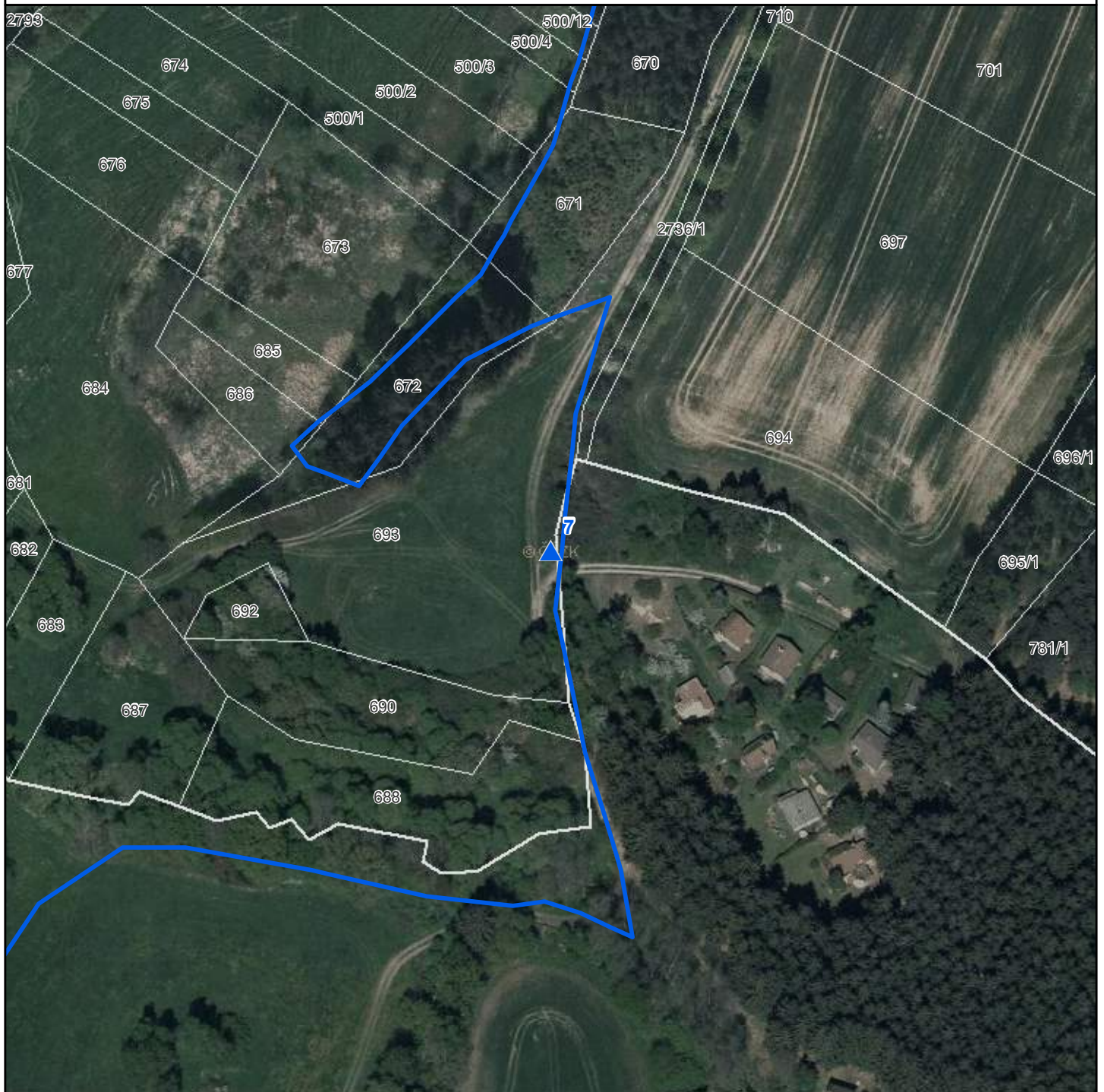
Souřadnice X: 1089792,13

Souřadnice Y: 718351,37

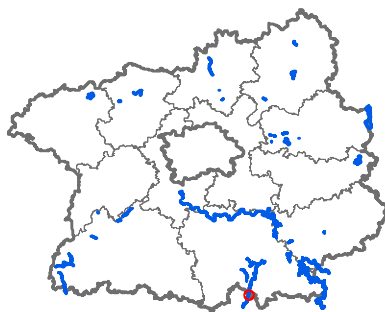


Mapa umístění stojanů

EVL Vlašimská Blanice, stojan č. 7



-  Stojany s tabulkami - EVL
-  Stojany s tabulkami - PP-EVL
-  Stojany s tabulkami - PR-EVL
-  Stojany s tabulkami - SCHÚ-EVL
-  Národní přírodní památky
-  Národní přírodní rezervace
-  Přírodní památky
-  Přírodní rezervace
-  Ochranná pásma
-  Smluvně chráněná území
-  Evropsky významné lokality
-  Chráněné krajinné oblasti
-  Hranice katastrálních území
-  Hranice pozemků KN



Evr. význ. lokalita: Vlašimská Blanice

Číslo stojanu: 7

Typ tabulky: EVL


Katastrální území: Kamberk

Parcelní číslo: 693

Souřadnice X: 1102500,8

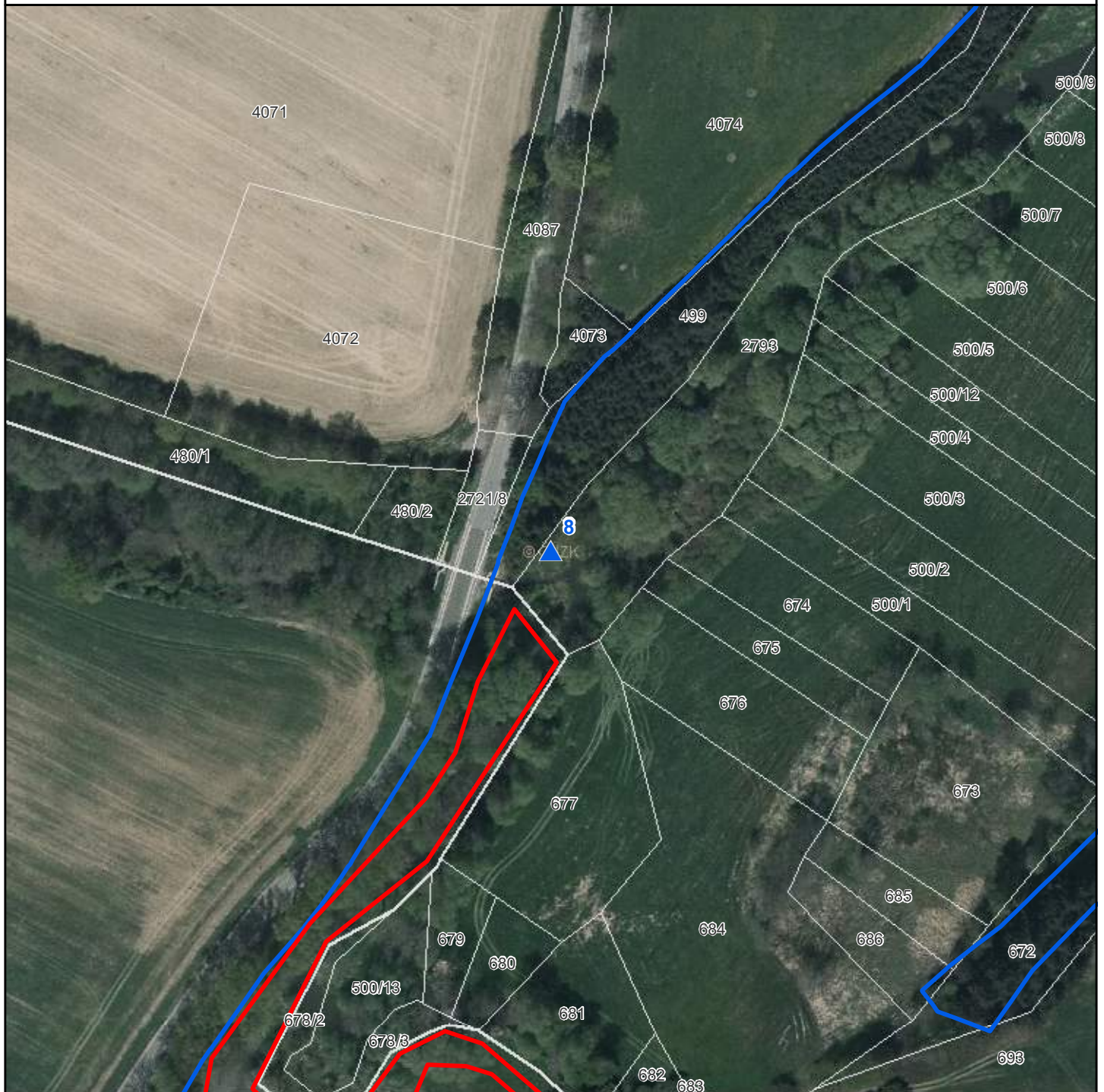
Souřadnice Y: 720661,67

0 20 40 60 80 100 m

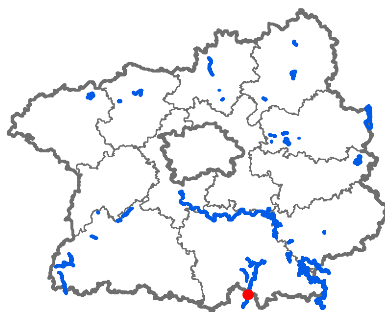


Mapa umístění stojanů

EVL Vlašimská Blanice, stojan č. 8



-  Stojany s tabulkami - EVL
-  Stojany s tabulkami - PP-EVL
-  Stojany s tabulkami - PR-EVL
-  Stojany s tabulkami - SCHÚ-EVL
-  Národní přírodní památky
-  Národní přírodní rezervace
-  Přírodní památky
-  Přírodní rezervace
-  Ochranná pásma
-  Smluvně chráněná území
-  Evropsky významné lokality
-  Chráněné krajinné oblasti
-  Hranice katastrálních území
-  Hranice pozemků KN



Evr. význ. lokalita: Vlašimská Blanice

Číslo stojanu: 8

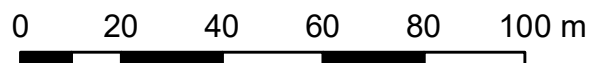
Typ tabulky: EVL

Katastrální území: Kamberk

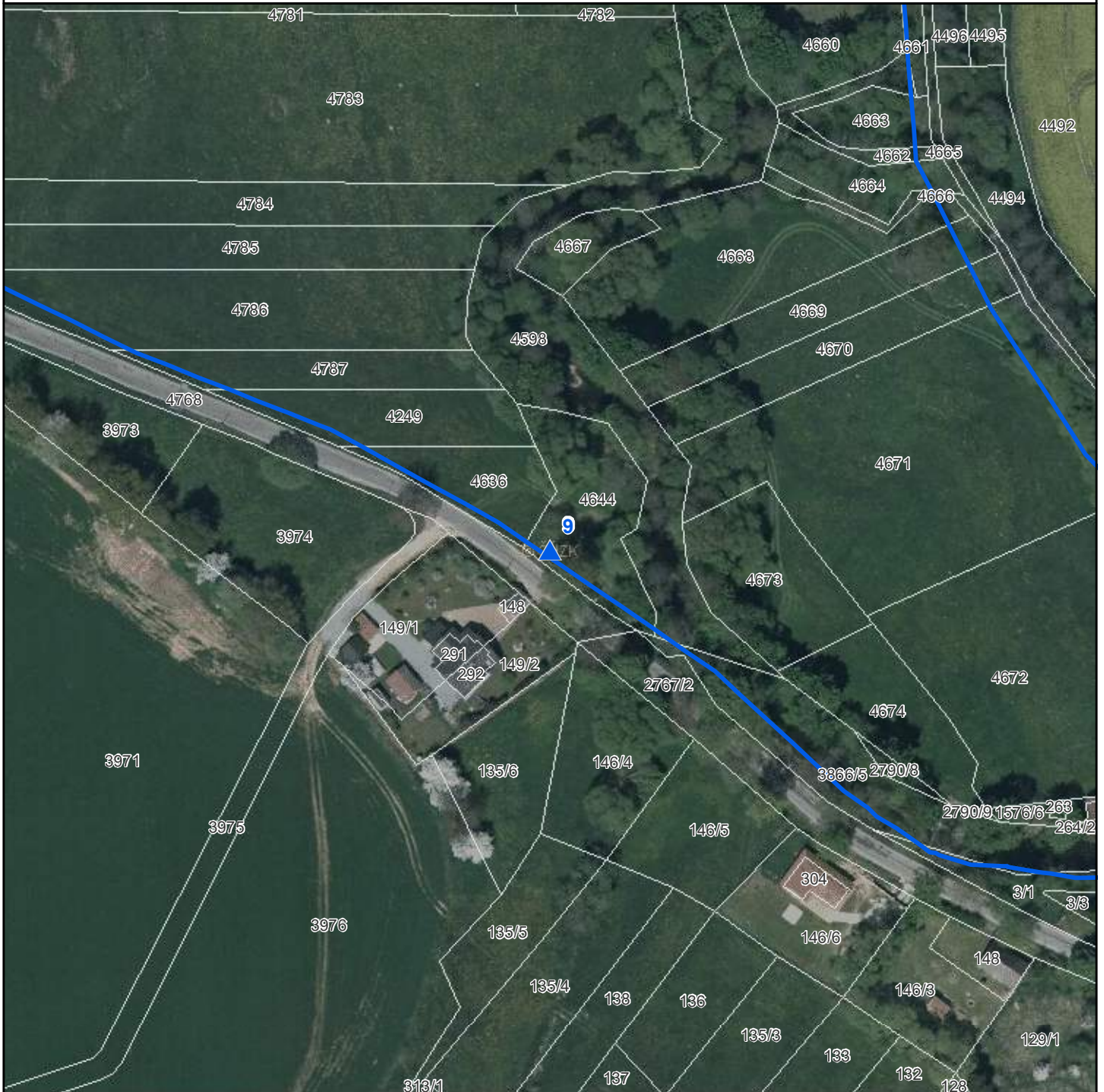
Parcelní číslo: 2793

Souřadnice X: 1102358,34

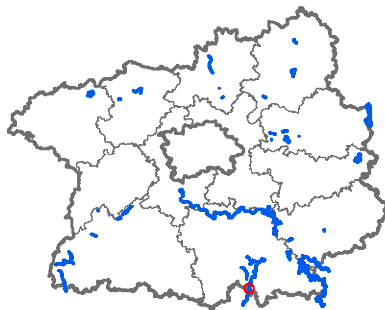
Souřadnice Y: 720826,29



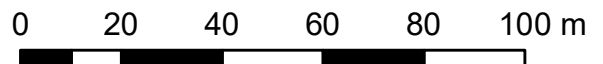
Mapa umístění stojanů EVL Vlašimská Blanice, stojan č. 9



- ▲ Stojany s tabulkami - EVL
- ▲ Stojany s tabulkami - PP-EVL
- ▲ Stojany s tabulkami - PR-EVL
- ▲ Stojany s tabulkami - SCHÜ-EVL
- Národní přírodní památky
- Národní přírodní rezervace
- Přírodní památky
- Přírodní rezervace
- Ochranná pásma
- Smluvně chráněná území
- Evropsky významné lokality
- Chráněné krajinné oblasti
- Hranice katastrálních území
- Hranice pozemků KN



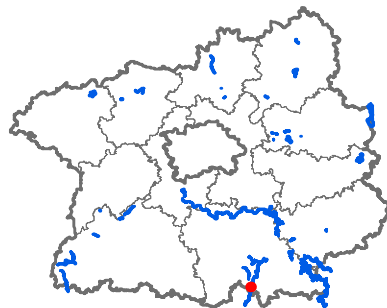
Evr. významná lokalita: Vlašimská Blanice
Číslo stojanu: 9
Typ tabulky: EVL
Katastrální území: Kamberk
Parcelní číslo: 4644
Souřadnice X: 1100726,48
Souřadnice Y: 720617,98



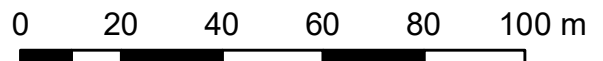
Mapa umístění stojanů EVL Vlašimská Blanice, stojan č. 10



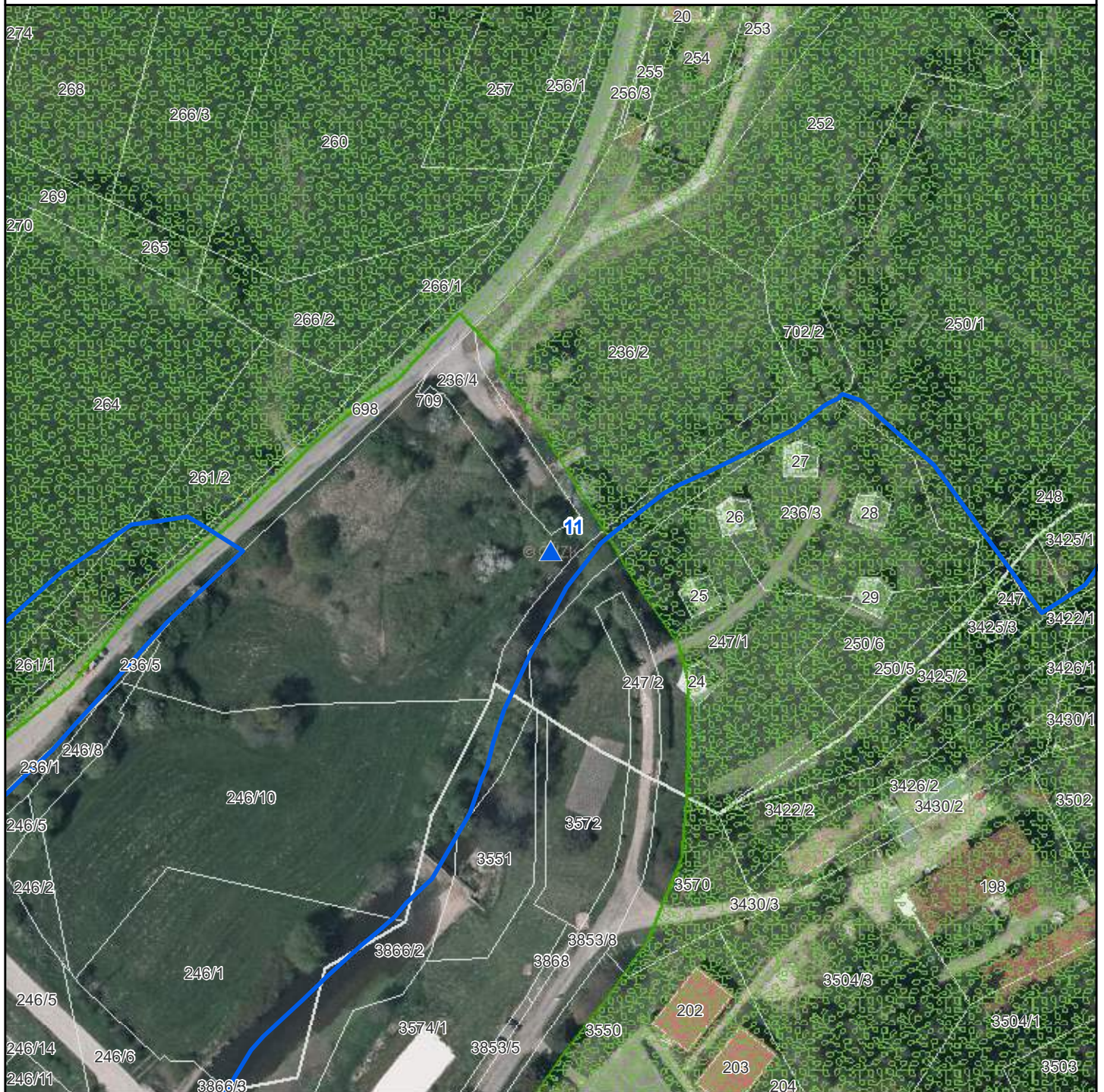
- ▲ Stojany s tabulkami - EVL
- ▲ Stojany s tabulkami - PP-EVL
- ▲ Stojany s tabulkami - PR-EVL
- ▲ Stojany s tabulkami - SCHÚ-EVL
- Národní přírodní památky
- Národní přírodní rezervace
- Přírodní památky
- Přírodní rezervace
- Ochranná pásma
- Smluvně chráněná území
- Evropsky významné lokality
- Chráněné krajinné oblasti
- Hranice katastrálních území
- Hranice pozemků KN



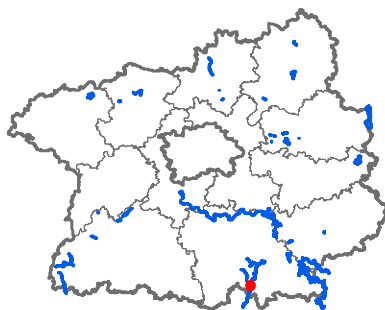
Evr. významná lokalita: Vlašimská Blanice
Číslo stojanu: 10
Typ tabulky: EVL
Katastrální území: Kamberk
Parcelní číslo: 4763
Souřadnice X: 1100088,85
Souřadnice Y: 720727,33



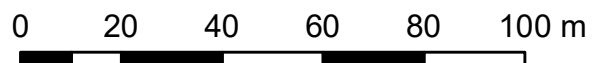
Mapa umístění stojanů EVL Vlašimská Blanice, stojan č. 11



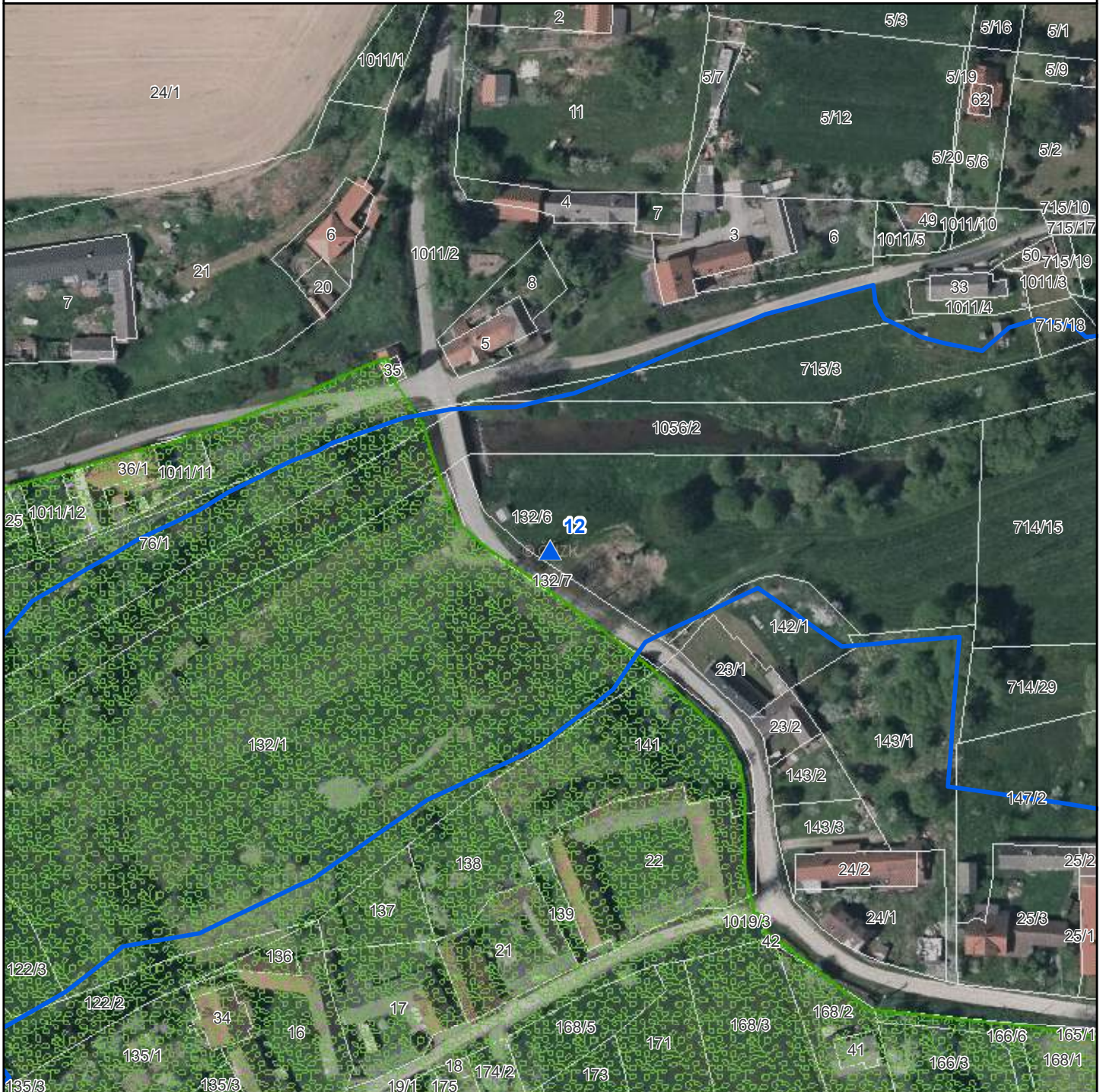
- ▲ Stojany s tabulkami - EVL
- ▲ Stojany s tabulkami - PP-EVL
- ▲ Stojany s tabulkami - PR-EVL
- ▲ Stojany s tabulkami - SCHÜ-EVL
- Národní přírodní památky
- Národní přírodní rezervace
- Přírodní památky
- Přírodní rezervace
- Ochranná pásma
- Smluvně chráněná území
- Evropsky významné lokality
- Chráněné krajinné oblasti
- Hranice katastrálních území
- Hranice pozemků KN



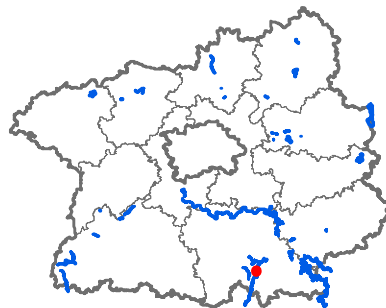
Evr. významná lokalita: Vlašimská Blanice
Číslo stojanu: 11
Typ tabulky: EVL
Katastrální území: Laby
Parcelní číslo: 236/2
Souřadnice X: 1098699,61
Souřadnice Y: 719992,73



Mapa umístění stojanů EVL Vlašimská Blanice, stojan č. 12



- ▲ Stojany s tabulkami - EVL
- ▲ Stojany s tabulkami - PP-EVL
- ▲ Stojany s tabulkami - PR-EVL
- ▲ Stojany s tabulkami - SCHÚ-EVL
- Národní přírodní památky
- Národní přírodní rezervace
- Přírodní památky
- Přírodní rezervace
- Ochranná pásma
- Smluvně chráněná území
- Evropsky významné lokality
- Chráněné krajinné oblasti
- Hranice katastrálních území
- Hranice pozemků KN



Evr. významná lokalita: Vlašimská Blanice

Číslo stojanu: 12

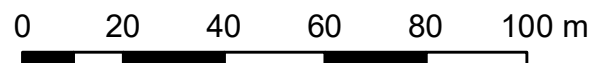
Typ tabulky: EVL

Katastrální území: Ostrov u Veliše

Parcelní číslo: 132/6

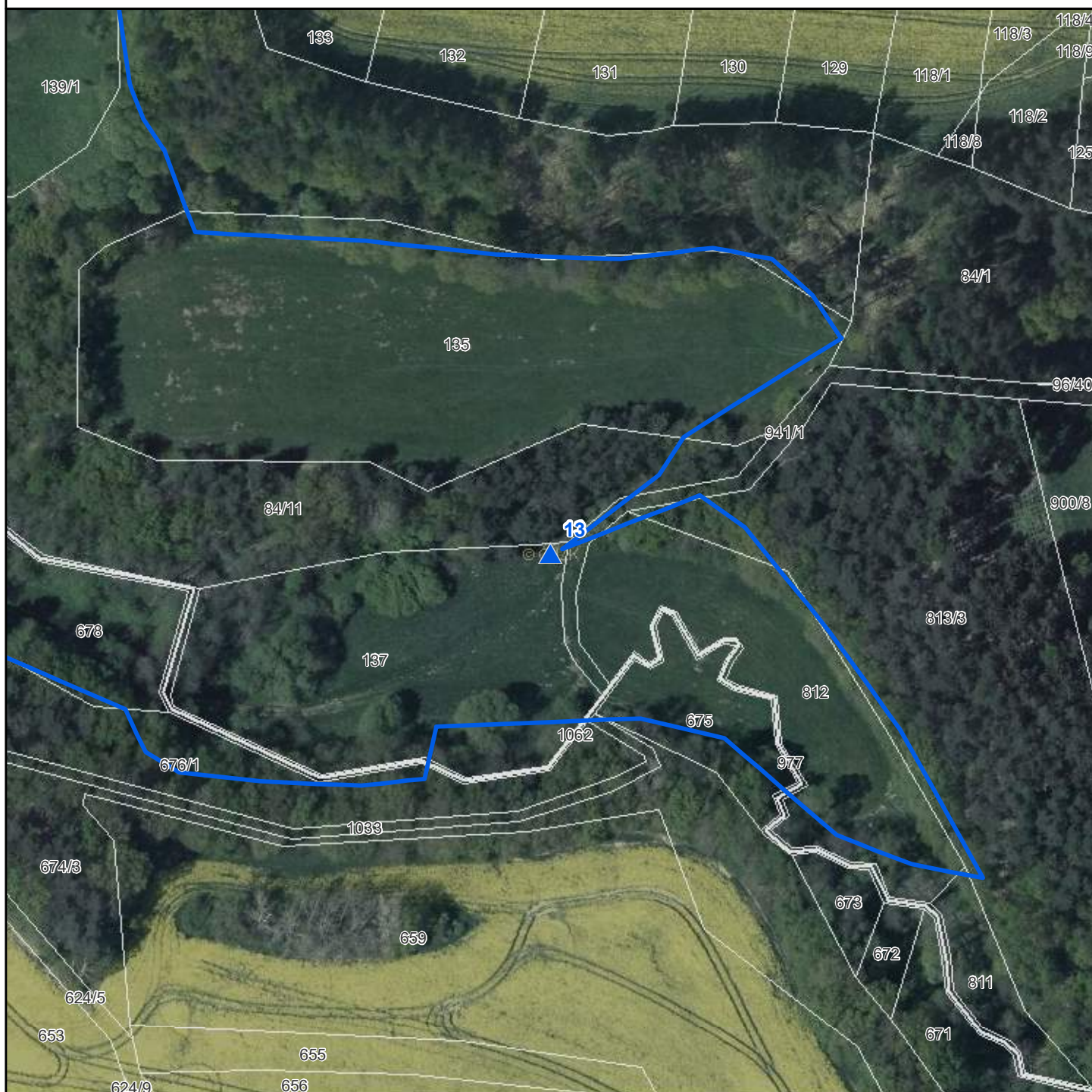
Souřadnice X: 1093759,47

Souřadnice Y: 718415,19

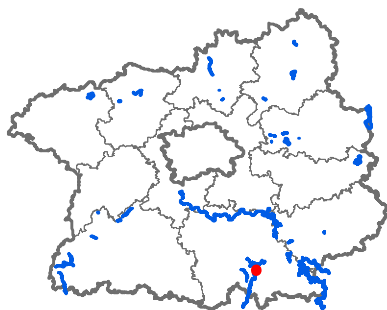


Mapa umístění stojanů

EVL Vlašimská Blanice, stojan č. 13



- ▲ Stojany s tabulkami - EVL
- ▲ Stojany s tabulkami - PP-EVL
- ▲ Stojany s tabulkami - PR-EVL
- ▲ Stojany s tabulkami - SCHÚ-EVL
- Národní přírodní památky
- Národní přírodní rezervace
- Přírodní památky
- Přírodní rezervace
- Ochranná pásma
- Smluvně chráněná území
- Evropsky významné lokality
- Chráněné krajinné oblasti
- Hranice katastrálních území
- Hranice pozemků KN



Evr. významná lokalita: Vlašimská Blanice

Číslo stojanu: 13

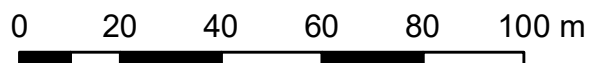
Typ tabulky: EVL

Katastrální území: Dub u Kondrace

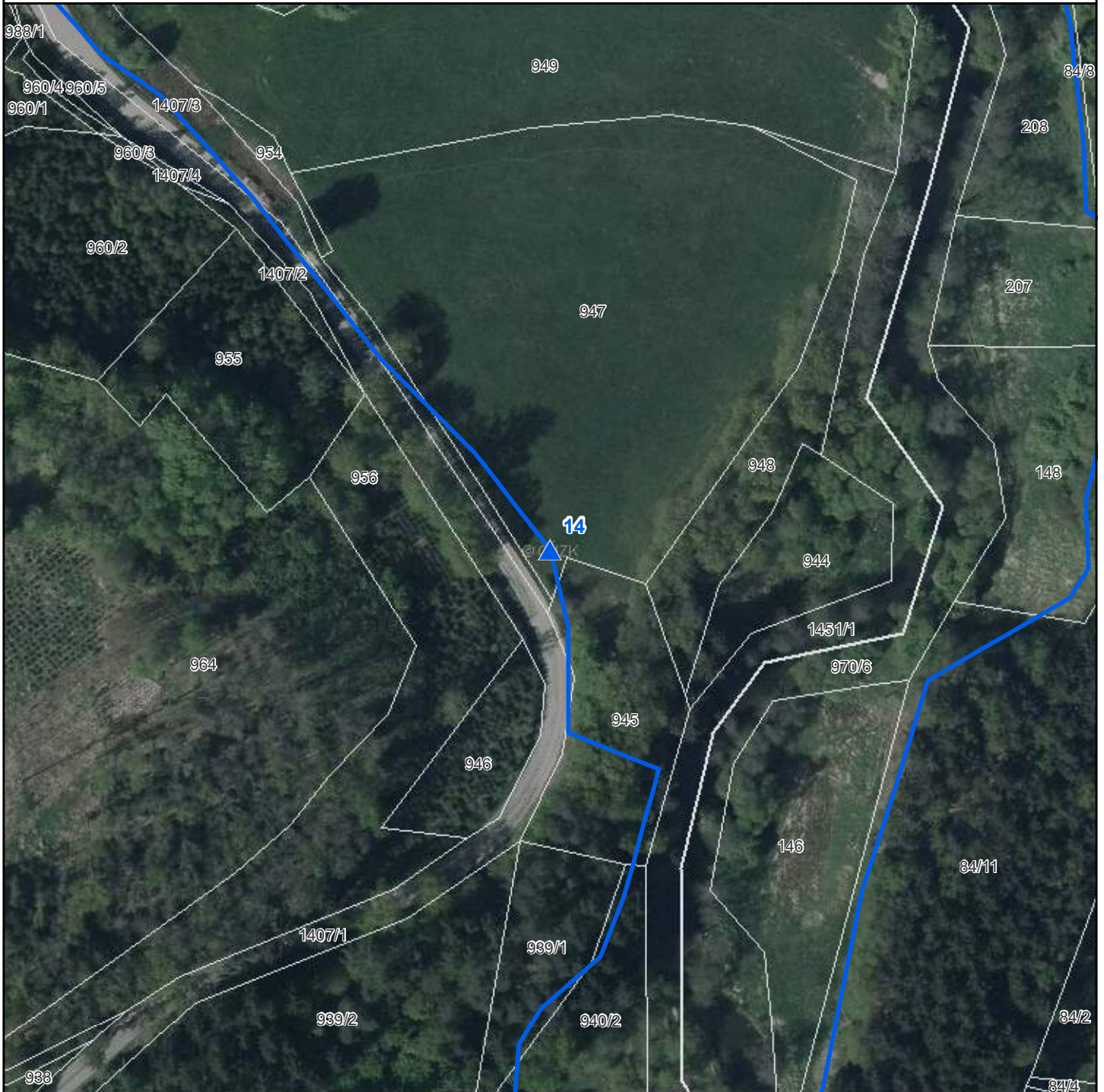
Parcelní číslo: 137

Souřadnice X: 1092694,63

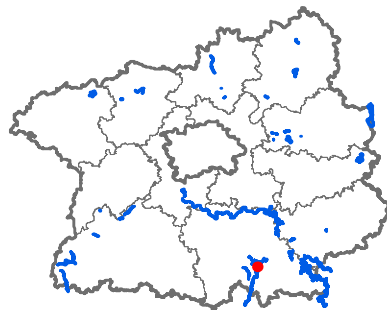
Souřadnice Y: 717708,06



Mapa umístění stojanů EVL Vlašimská Blanice, stojan č. 14



-  Stojany s tabulkami - EVL
-  Stojany s tabulkami - PP-EVL
-  Stojany s tabulkami - PR-EVL
-  Stojany s tabulkami - SCHÜ-EVL
-  Národní přírodní památky
-  Národní přírodní rezervace
-  Přírodní památky
-  Přírodní rezervace
-  Ochranná pásma
-  Smluvně chráněná území
-  Evropsky významné lokality
-  Chráněné krajinné oblasti
-  Hranice katastrálních území
-  Hranice pozemků KN



Evr. významná lokalita: Vlašimská Blanice

Číslo stojanu: 14


Typ tabulky: EVL

Katastrální území: Hradiště

Parcelní číslo: 947

Souřadnice X: 1092028,63

Souřadnice Y: 717814,13

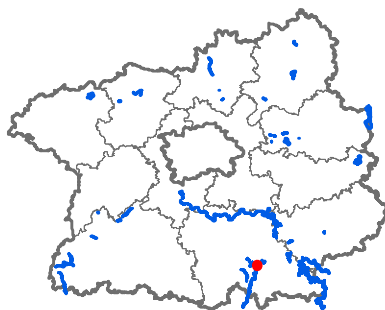


Mapa umístění stojanů

EVL Vlašimská Blanice, stojan č. 15



-  Stojany s tabulkami - EVL
-  Stojany s tabulkami - PP-EVL
-  Stojany s tabulkami - PR-EVL
-  Stojany s tabulkami - SCHÚ-EVL
-  Národní přírodní památky
-  Národní přírodní rezervace
-  Přírodní památky
-  Přírodní rezervace
-  Ochranná pásma
-  Smluvně chráněná území
-  Evropsky významné lokality
-  Chráněné krajinné oblasti
-  Hranice katastrálních území
-  Hranice pozemků KN



Evr. význ. lokalita: Vlašimská Blanice

Číslo stojanu: 15

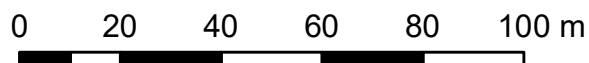
Typ tabulky: EVL

Katastrální území: Dub u Kondrace

Parcelní číslo: 371/1

Souřadnice X: 1090858,25

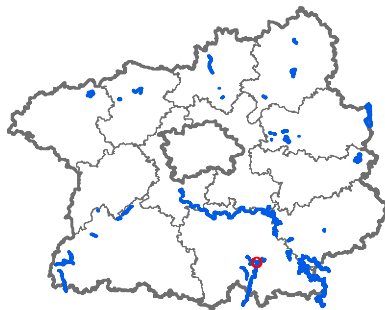
Souřadnice Y: 717327,31



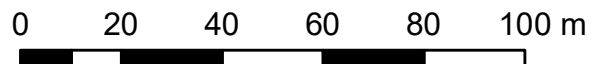
Mapa umístění stojanů EVL Vlašimská Blanice, stojan č. 16



- ▲ Stojany s tabulkami - EVL
- ▲ Stojany s tabulkami - PP-EVL
- ▲ Stojany s tabulkami - PR-EVL
- ▲ Stojany s tabulkami - SCHÚ-EVL
- Národní přírodní památky
- Národní přírodní rezervace
- Přírodní památky
- Přírodní rezervace
- Ochranná pásma
- Smluvně chráněná území
- Evropsky významné lokality
- Chráněné krajinné oblasti
- Hranice katastrálních území
- Hranice pozemků KN



Evr. významná lokalita: Vlašimská Blanice
Číslo stojanu: 16
Typ tabulky: EVL
Katastrální území: Nesperská Lhota
Parcelní číslo: 1450
Souřadnice X: 1090196,04
Souřadnice Y: 717422,15

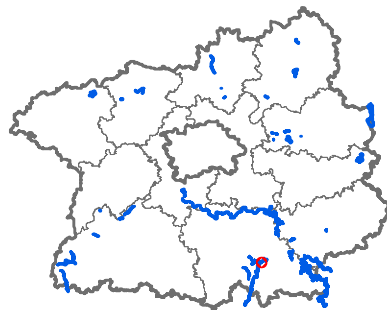


Mapa umístění stojanů EVL Vlašimská Blanice, stojan č. 17



- Stojany s tabulkami - EVL
- Stojany s tabulkami - PP-EVL
- Stojany s tabulkami - PR-EVL
- Stojany s tabulkami - SCHÚ-EVL

- Národní přírodní památky
- Národní přírodní rezervace
- Přírodní památky
- Přírodní rezervace
- Ochranná pásma
- Smluvně chráněná území
- Evropsky významné lokality
- Chráněné krajinné oblasti
- Hranice katastrálních území
- Hranice pozemků KN



Evr. významná lokalita: Vlašimská Blanice

Číslo stojanu: 17

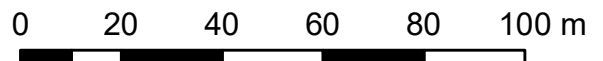
Typ tabulky: EVL

Katastrální území: Znosim

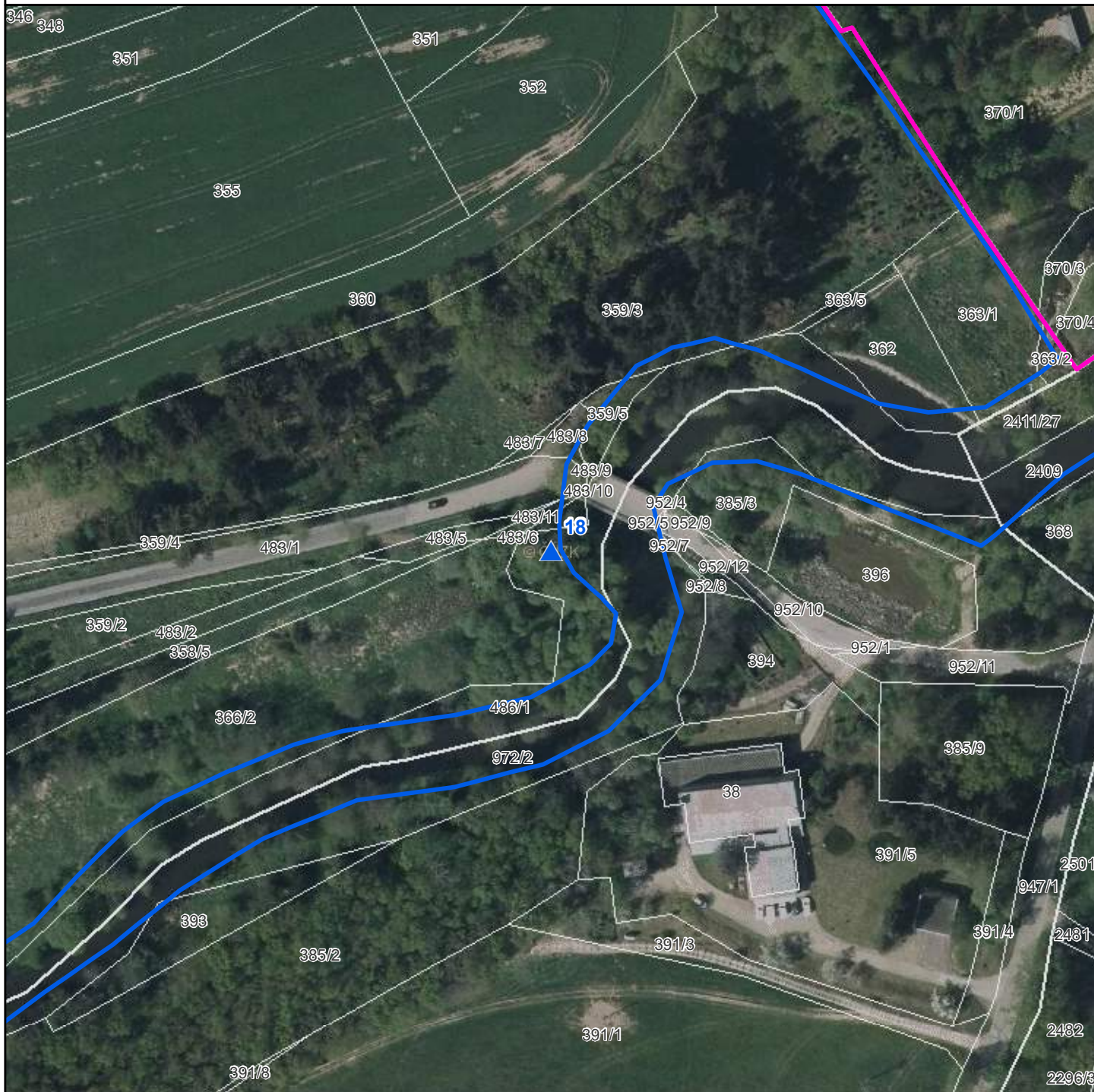
Parcelní číslo: 386

Souřadnice X: 1090195,14

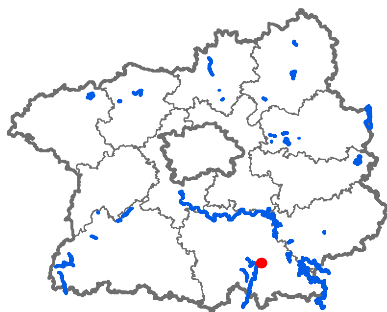
Souřadnice Y: 716360,18



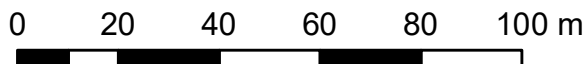
Mapa umístění stojanů EVL Vlašimská Blanice, stojan č. 18



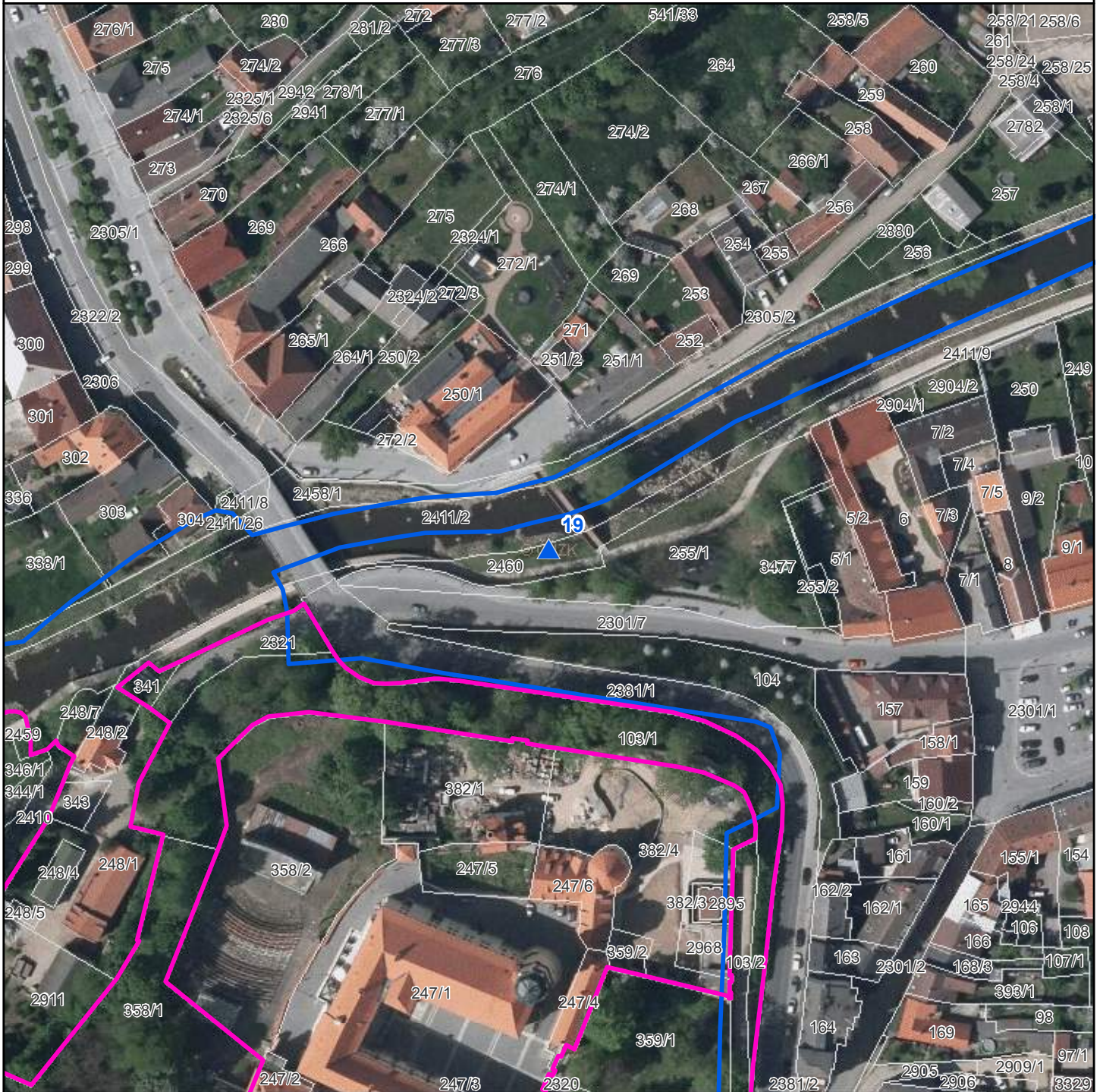
-  Stojany s tabulkami - EVL
-  Stojany s tabulkami - PP-EVL
-  Stojany s tabulkami - PR-EVL
-  Stojany s tabulkami - SCHÚ-EVL
-  Národní přírodní památky
-  Národní přírodní rezervace
-  Přírodní památky
-  Přírodní rezervace
-  Ochranná pásma
-  Smluvně chráněná území
-  Evropsky významné lokality
-  Chráněné krajinné oblasti
-  Hranice katastrálních území
-  Hranice pozemků KN



Evr. význ. lokalita: Vlašimská Blanice
Číslo stojanu: 18
Typ tabulky: EVL
Katastrální území: Znosim
Parcelní číslo: 486/1
Souřadnice X: 1089758,02
Souřadnice Y: 715788,62

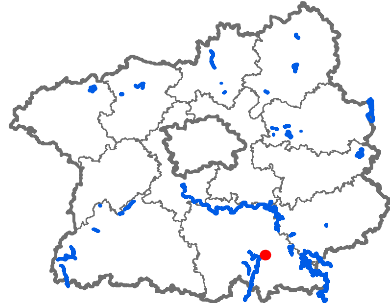


Mapa umístění stojanů EVL Vlašimská Blanice, stojan č. 19

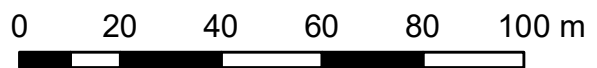


- Stojany s tabulkami - EVL
- Stojany s tabulkami - PP-EVL
- Stojany s tabulkami - PR-EVL
- Stojany s tabulkami - SCHÜ-EVL

- Národní přírodní památky
- Národní přírodní rezervace
- Přírodní památky
- Přírodní rezervace
- Ochranná pásma
- Smluvně chráněná území
- Evropsky významné lokality
- Chráněné krajinné oblasti
- Hranice katastrálních území
- Hranice pozemků KN



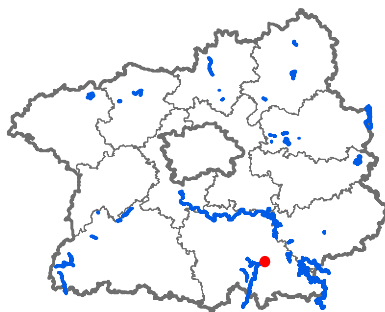
Evr. význ. lokalita: Vlašimská Blanice
Číslo stojanu: 19
Typ tabulky: EVL
Katastrální území: Vlašim
Parcelní číslo: 2460
Souřadnice X: 1089336,58
Souřadnice Y: 714672,7



Mapa umístění stojanů EVL Vlašimská Blanice, stojan č. 20



-  Stojany s tabulkami - EVL
-  Stojany s tabulkami - PP-EVL
-  Stojany s tabulkami - PR-EVL
-  Stojany s tabulkami - SCHÜ-EVL
-  Národní přírodní památky
-  Národní přírodní rezervace
-  Přírodní památky
-  Přírodní rezervace
-  Ochranná pásma
-  Smluvně chráněná území
-  Evropsky významné lokality
-  Chráněné krajinné oblasti
-  Hranice katastrálních území
-  Hranice pozemků KN



Evr. významná lokalita: Vlašimská Blanice

Číslo stojanu: 20

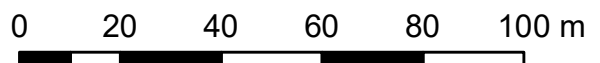
Typ tabulky: EVL

Katastrální území: Vlašim

Parcelní číslo: 2458/1

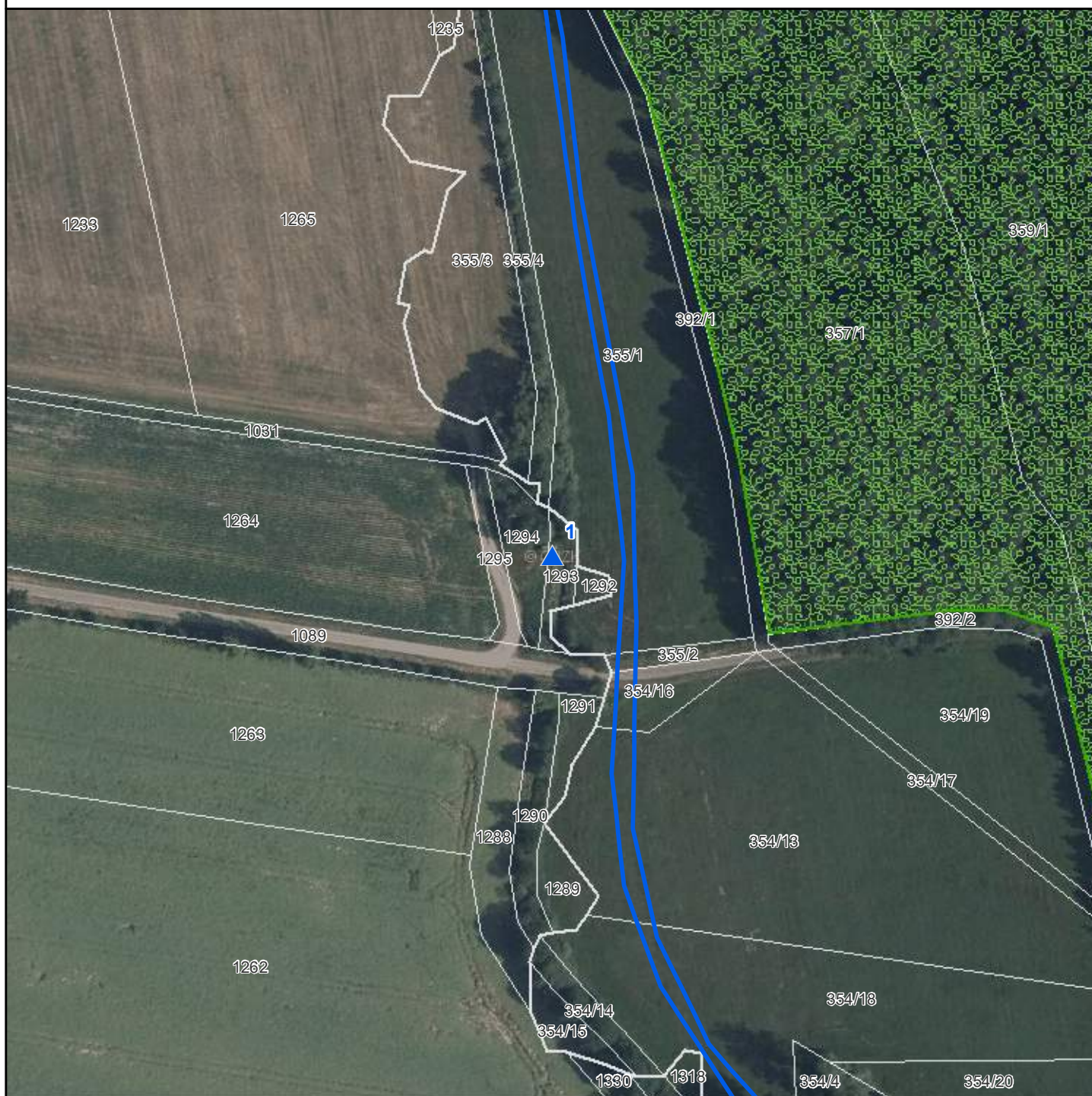
Souřadnice X: 1089093,47

Souřadnice Y: 714199,99

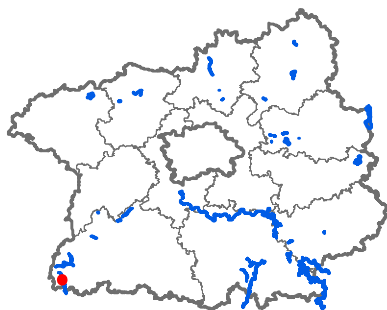


Mapa umístění stojanů

EVL Závěšinský potok, stojan č. 1



-  Stojany s tabulkami - EVL
-  Stojany s tabulkami - PP-EVL
-  Stojany s tabulkami - PR-EVL
-  Stojany s tabulkami - SCHÜ-EVL
-  Národní přírodní památky
-  Národní přírodní rezervace
-  Přírodní památky
-  Přírodní rezervace
-  Ochranná pásma
-  Smluvně chráněná území
-  Evropsky významné lokality
-  Chráněné krajinné oblasti
-  Hranice katastrálních území
-  Hranice pozemků KN



Evr. významná lokalita: Závěšinský potok

Číslo stojanu: 1

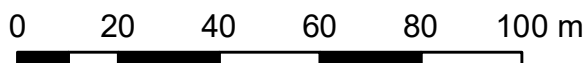
Typ tabulky: EVL

Katastrální území: Roželov

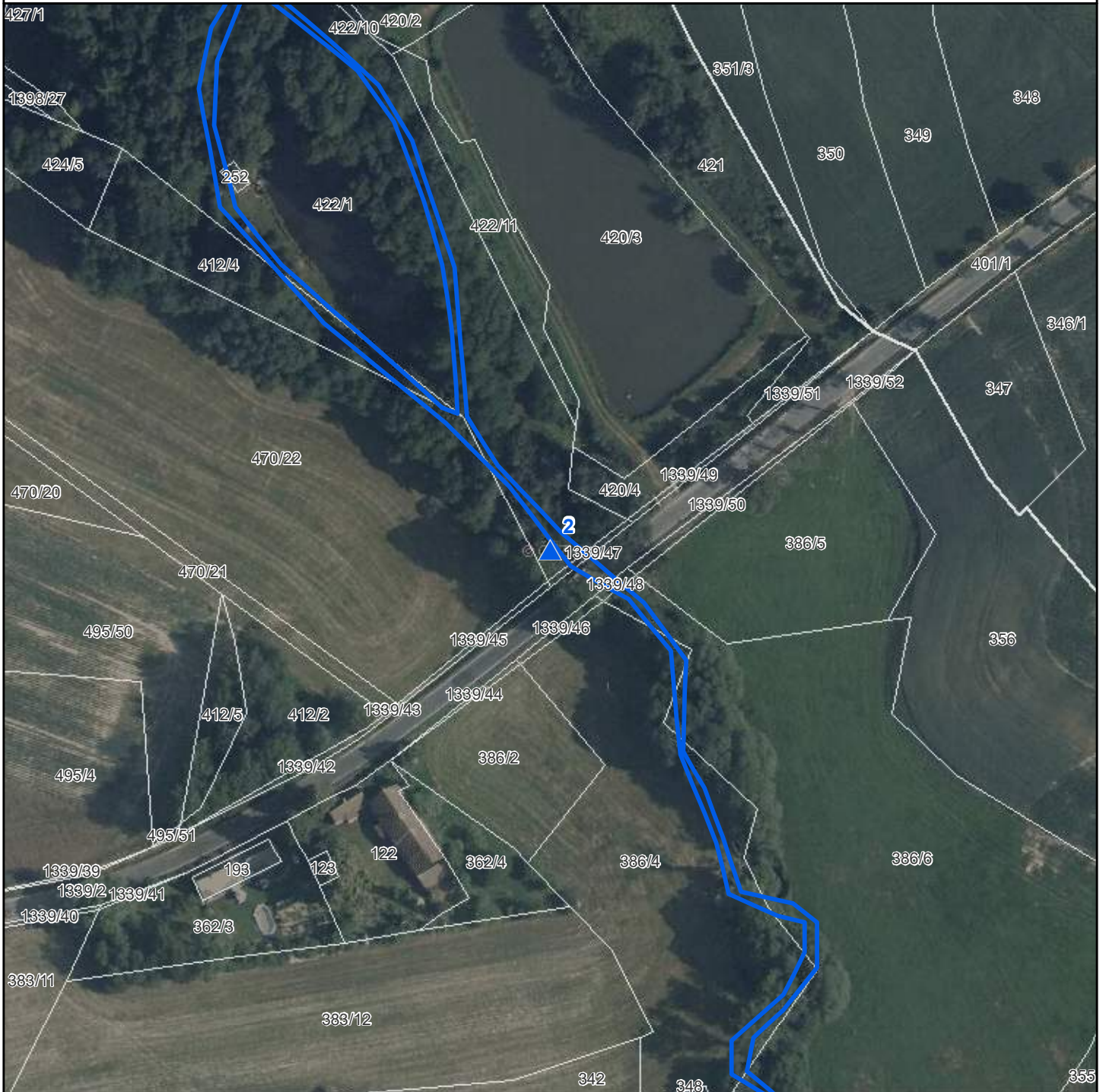
Parcelní číslo: 1293

Souřadnice X: 1096574,4

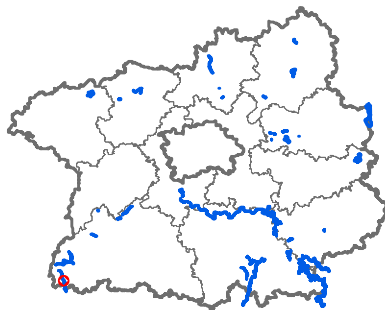
Souřadnice Y: 794713,01



Mapa umístění stojanů EVL Závašinský potok, stojan č. 2



- ▲ Stojany s tabulkami - EVL
- ▲ Stojany s tabulkami - PP-EVL
- ▲ Stojany s tabulkami - PR-EVL
- ▲ Stojany s tabulkami - SCHÚ-EVL
- Národní přírodní památky
- Národní přírodní rezervace
- Přírodní památky
- Přírodní rezervace
- Ochranná pásma
- Smluvně chráněná území
- Evropsky významné lokality
- Chráněné krajinné oblasti
- Hranice katastrálních území
- Hranice pozemků KN



Evr. významná lokalita: Závašinský potok

Číslo stojanu: 2

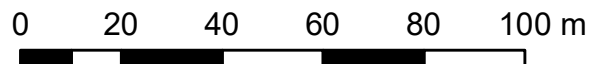
Typ tabulky: EVL

Katastrální území: Hvoždany

Parcelní číslo: 422/1

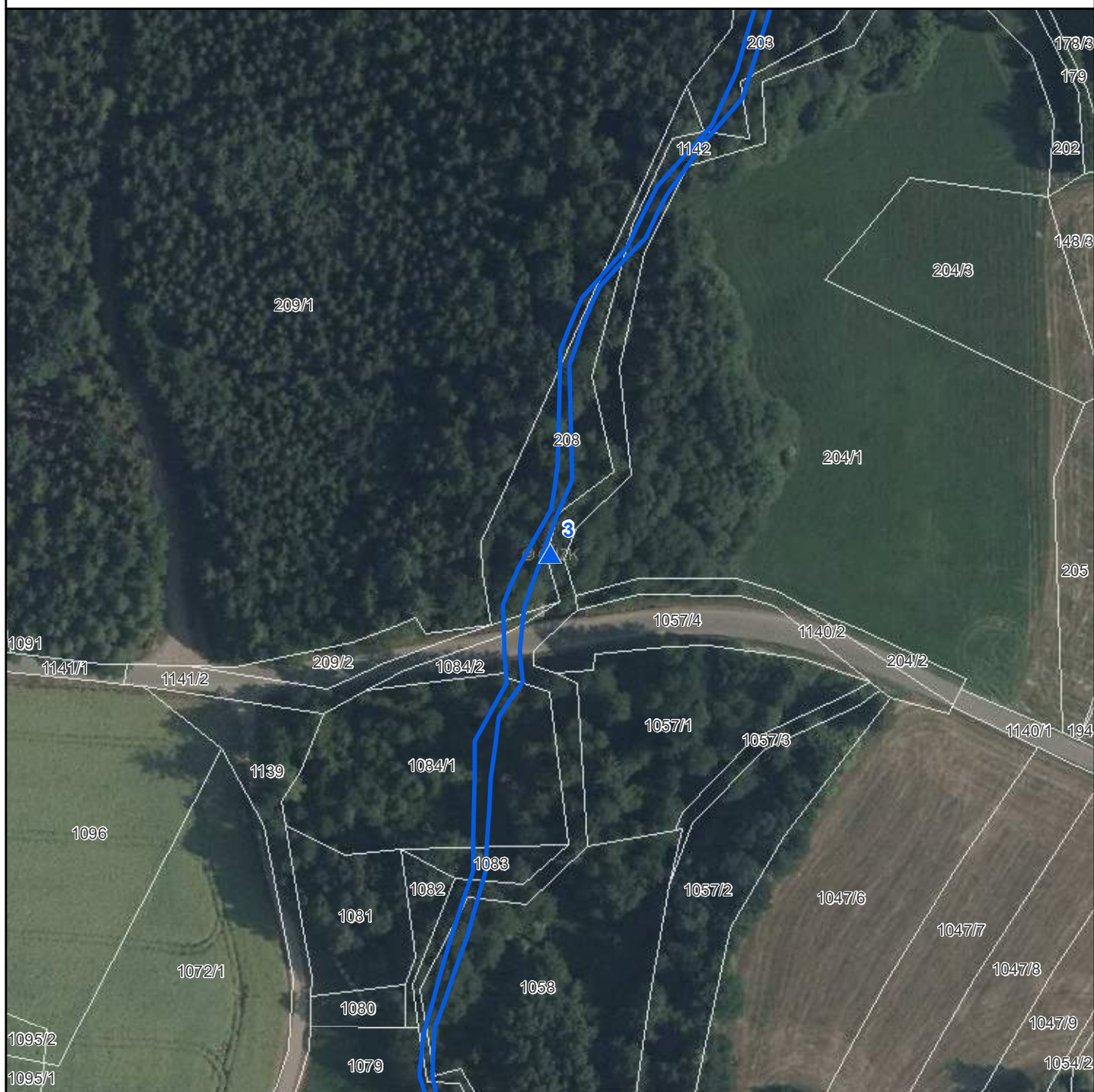
Souřadnice X: 1097534,37

Souřadnice Y: 794128,13

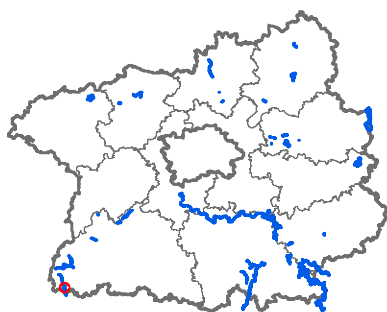


Mapa umístění stojanů

EVL Závěšinský potok, stojan č. 3



-  Stojany s tabulkami - EVL
-  Stojany s tabulkami - PP-EVL
-  Stojany s tabulkami - PR-EVL
-  Stojany s tabulkami - SCHÚ-EVL
-  Národní přírodní památky
-  Národní přírodní rezervace
-  Přírodní památky
-  Přírodní rezervace
-  Ochranná pásma
-  Smluvně chráněná území
-  Evropsky významné lokality
-  Chráněné krajinné oblasti
-  Hranice katastrálních území
-  Hranice pozemků KN



Evr. významná lokalita: Závěšinský potok

Číslo stojanu: 3

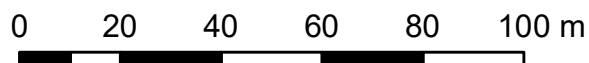
Typ tabulky: EVL

Katastrální území: Leletice

Parcelní číslo: 1142

Souřadnice X: 1098638,05

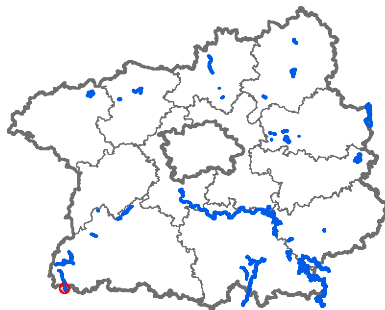
Souřadnice Y: 793809,62



Mapa umístění stojanů EVL Závašínský potok, stojan č. 4



-  Stojany s tabulkami - EVL
-  Stojany s tabulkami - PP-EVL
-  Stojany s tabulkami - PR-EVL
-  Stojany s tabulkami - SCHÚ-EVL
-  Národní přírodní památky
-  Národní přírodní rezervace
-  Přírodní památky
-  Přírodní rezervace
-  Ochranná pásma
-  Smluvně chráněná území
-  Evropsky významné lokality
-  Chráněné krajinné oblasti
-  Hranice katastrálních území
-  Hranice pozemků KN



Evr. význ. lokalita: Závašínský potok

Číslo stojanu: 4

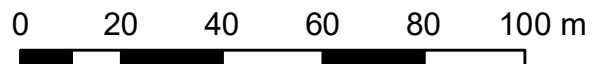
Typ tabulky: EVL

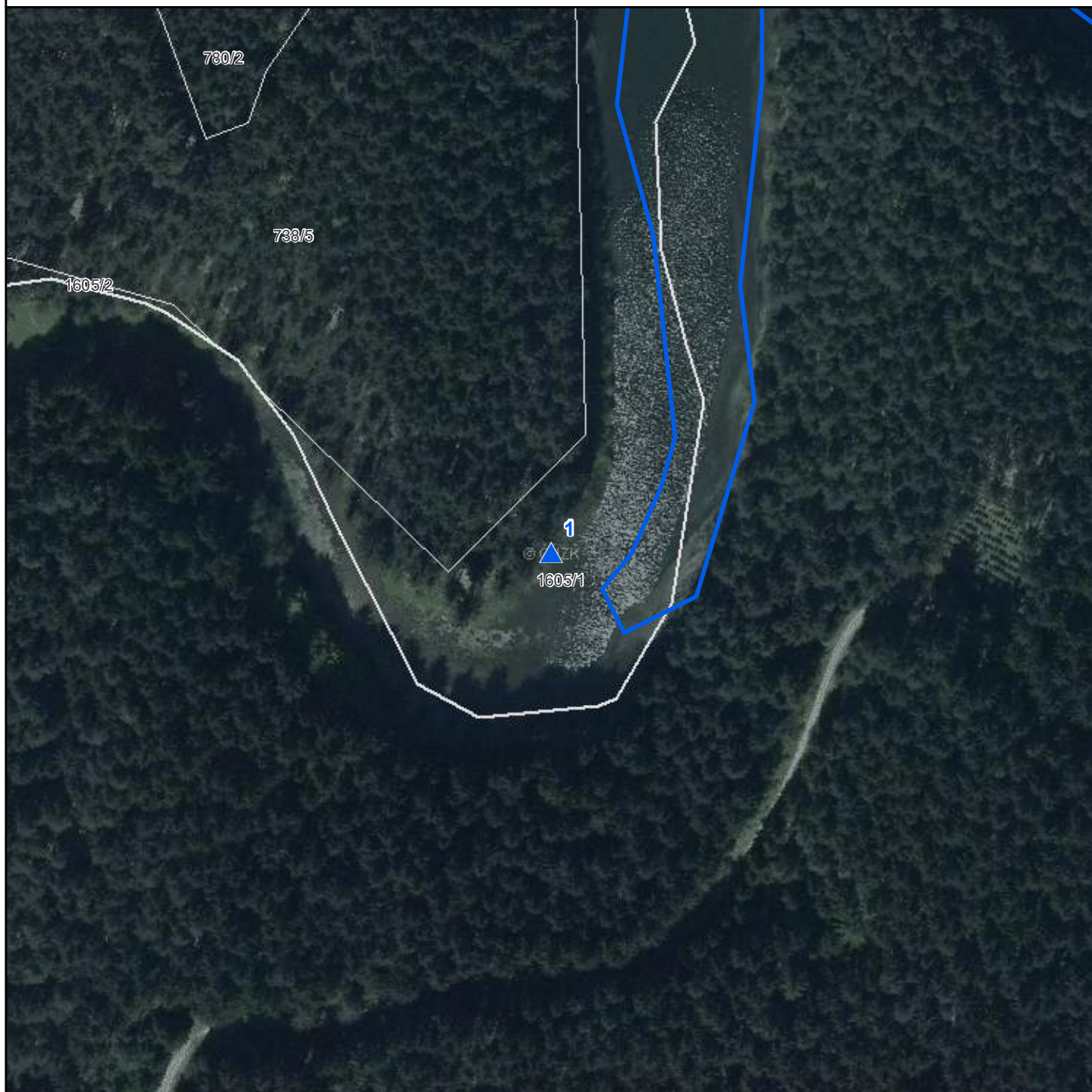
Katastrální území: Leletice

Parcelní číslo: 1146

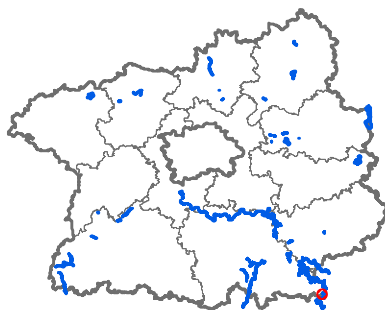
Souřadnice X: 1100496,59

Souřadnice Y: 793627,09






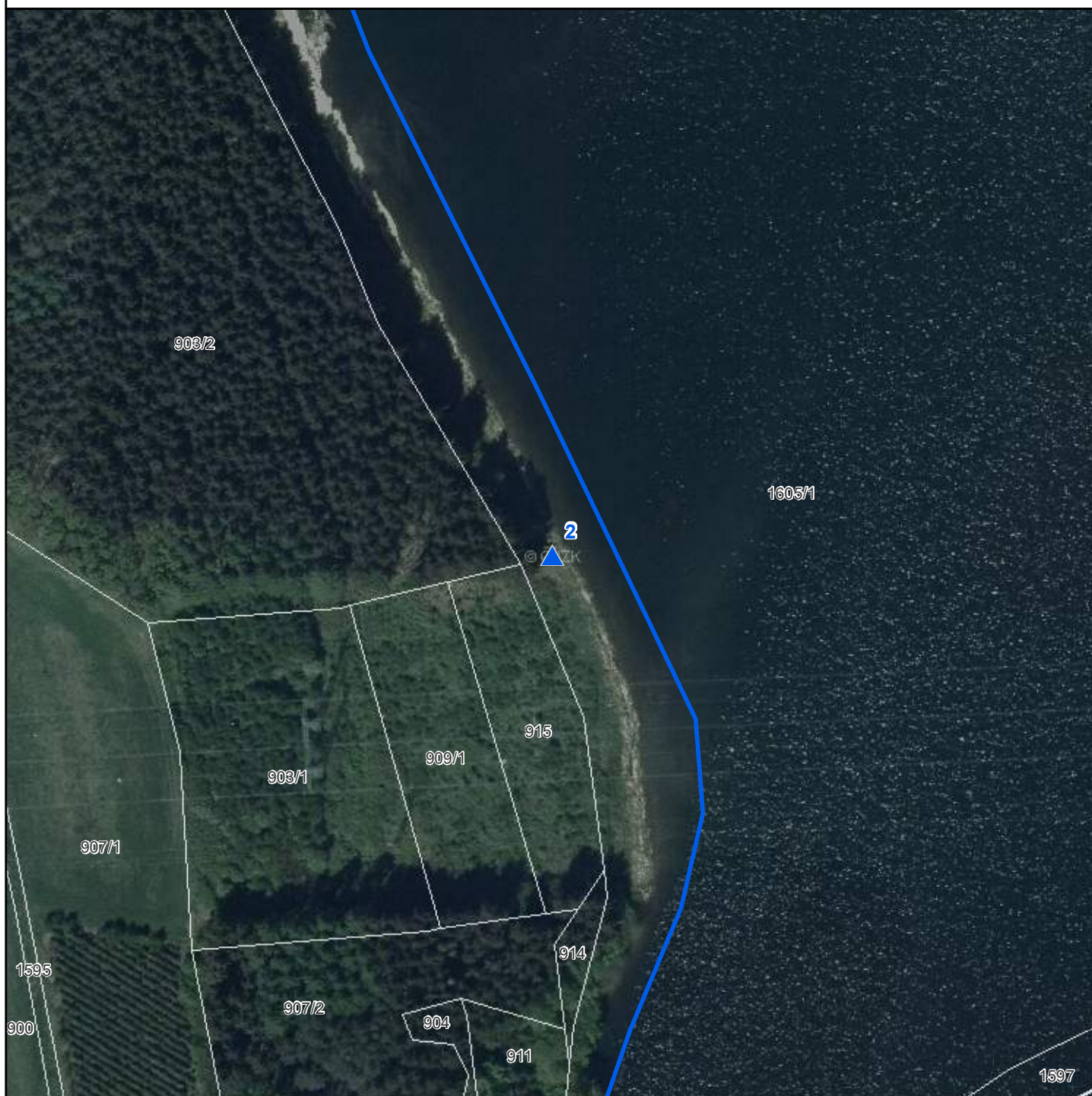
-  Stojany s tabulkami - EVL
-  Stojany s tabulkami - PP-EVL
-  Stojany s tabulkami - PR-EVL
-  Stojany s tabulkami - SCHÚ-EVL
-  Národní přírodní památky
-  Národní přírodní rezervace
-  Přírodní památky
-  Přírodní rezervace
-  Ochranná pásma
-  Smluvně chráněná území
-  Evropsky významné lokality
-  Chráněné krajinné oblasti
-  Hranice katastrálních území
-  Hranice pozemků KN





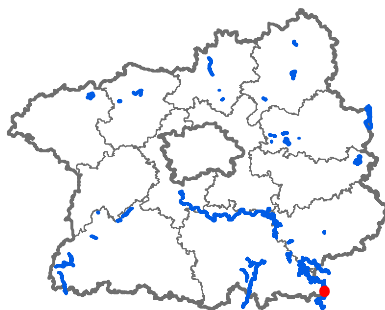
Evr. význ. lokalita: Želivka
Číslo stojanu: 1
Typ tabulky: EVL
Katastrální území: Snět
Parcelní číslo: 1605/1
Souřadnice X: 1102071,58
Souřadnice Y: 691462,43

0 20 40 60 80 100 m

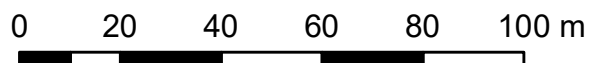




-  Stojany s tabulkami - EVL
-  Stojany s tabulkami - PP-EVL
-  Stojany s tabulkami - PR-EVL
-  Stojany s tabulkami - SCHÚ-EVL
-  Národní přírodní památky
-  Národní přírodní rezervace
-  Přírodní památky
-  Přírodní rezervace
-  Ochranná pásma
-  Smluvně chráněná území
-  Evropsky významné lokality
-  Chráněné krajinné oblasti
-  Hranice katastrálních území
-  Hranice pozemků KN



Evr. význ. lokalita: Želivka
Číslo stojanu: 2
Typ tabulky: EVL
Katastrální území: Snět
Parcelní číslo: 1605/1
Souřadnice X: 1101111,25
Souřadnice Y: 690597,91

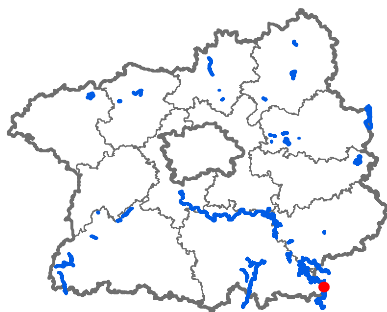


Mapa umístění stojanů

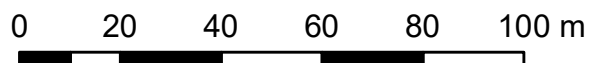
EVL Želivka, stojan č. 3

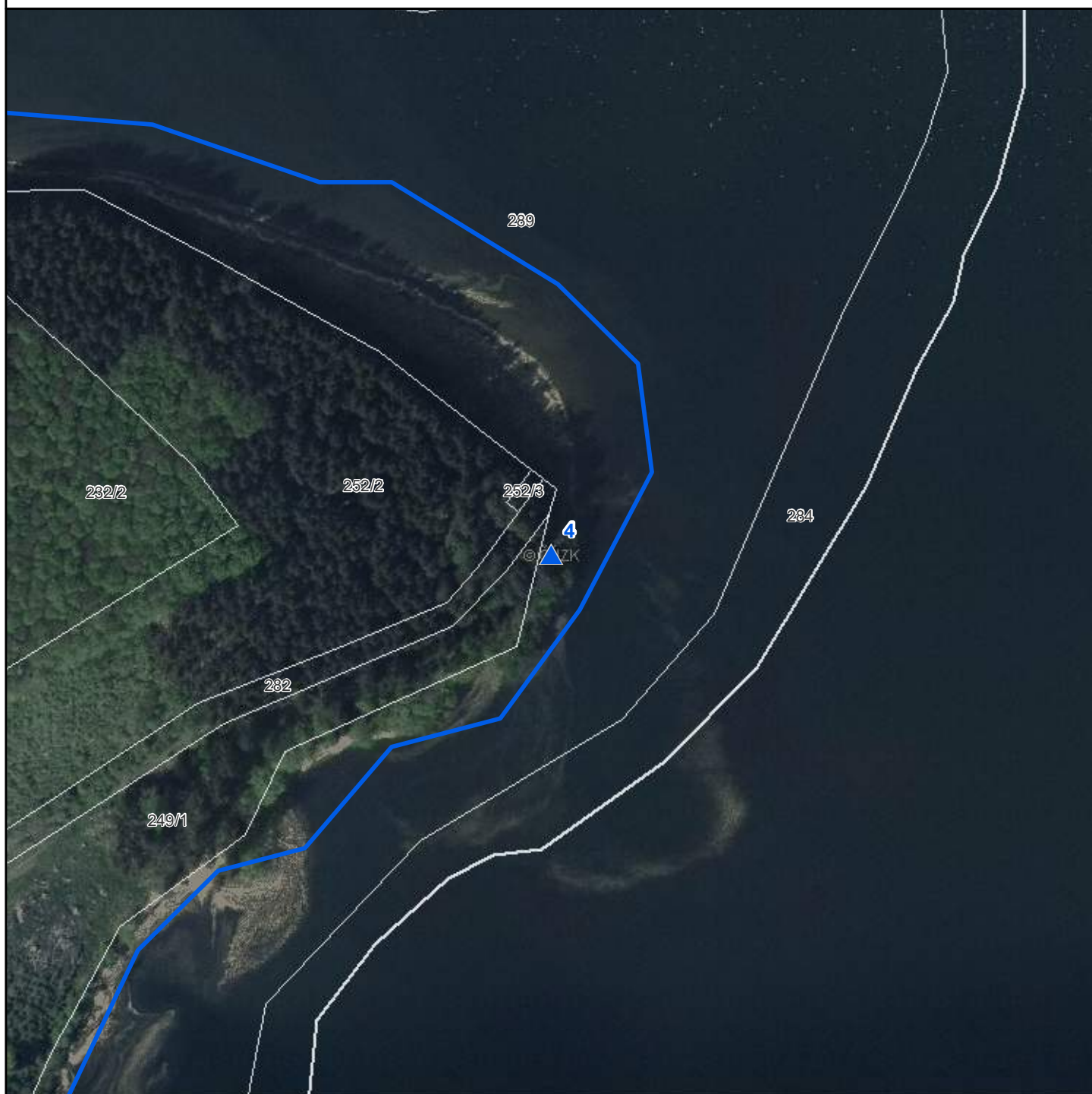



-  Stojany s tabulkami - EVL
-  Stojany s tabulkami - PP-EVL
-  Stojany s tabulkami - PR-EVL
-  Stojany s tabulkami - SCHÚ-EVL
-  Národní přírodní památky
-  Národní přírodní rezervace
-  Přírodní památky
-  Přírodní rezervace
-  Ochranná pásma
-  Smluvně chráněná území
-  Evropsky významné lokality
-  Chráněné krajinné oblasti
-  Hranice katastrálních území
-  Hranice pozemků KN

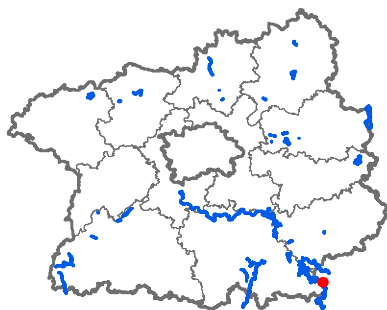


Evr. významná lokalita: Želivka
Číslo stojanu: 3
Typ tabulky: EVL
Katastrální území: Dolní Rápotice
Parcelní číslo: 832
Souřadnice X: 1099293,88
Souřadnice Y: 690744,19






-  Stojany s tabulkami - EVL
-  Stojany s tabulkami - PP-EVL
-  Stojany s tabulkami - PR-EVL
-  Stojany s tabulkami - SCHÚ-EVL
-  Národní přírodní památky
-  Národní přírodní rezervace
-  Přírodní památky
-  Přírodní rezervace
-  Ochranná pásma
-  Smluvně chráněná území
-  Evropsky významné lokality
-  Chráněné krajinné oblasti
-  Hranice katastrálních území
-  Hranice pozemků KN



Evr. význ. lokalita: Želivka
Číslo stojanu: 4
Typ tabulky: EVL
Katastrální území: Žibřidovice
Parcelní číslo: 289
Souřadnice X: 1097400,19
Souřadnice Y: 691111,16

0 20 40 60 80 100 m

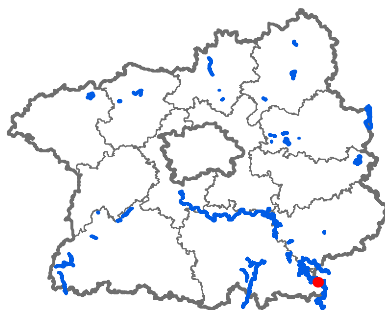


Mapa umístění stojanů

EVL Želivka, stojan č. 5



-  Stojany s tabulkami - EVL
-  Stojany s tabulkami - PP-EVL
-  Stojany s tabulkami - PR-EVL
-  Stojany s tabulkami - SCHÚ-EVL
-  Národní přírodní památky
-  Národní přírodní rezervace
-  Přírodní památky
-  Přírodní rezervace
-  Ochranná pásma
-  Smluvně chráněná území
-  Evropsky významné lokality
-  Chráněné krajinné oblasti
-  Hranice katastrálních území
-  Hranice pozemků KN



Evr. význ. lokalita: Želivka

Číslo stojanu: 5

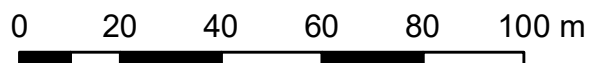
Typ tabulky: EVL

Katastrální území: Libčice u Dolních Kralovic

Parcelní číslo: 203/1

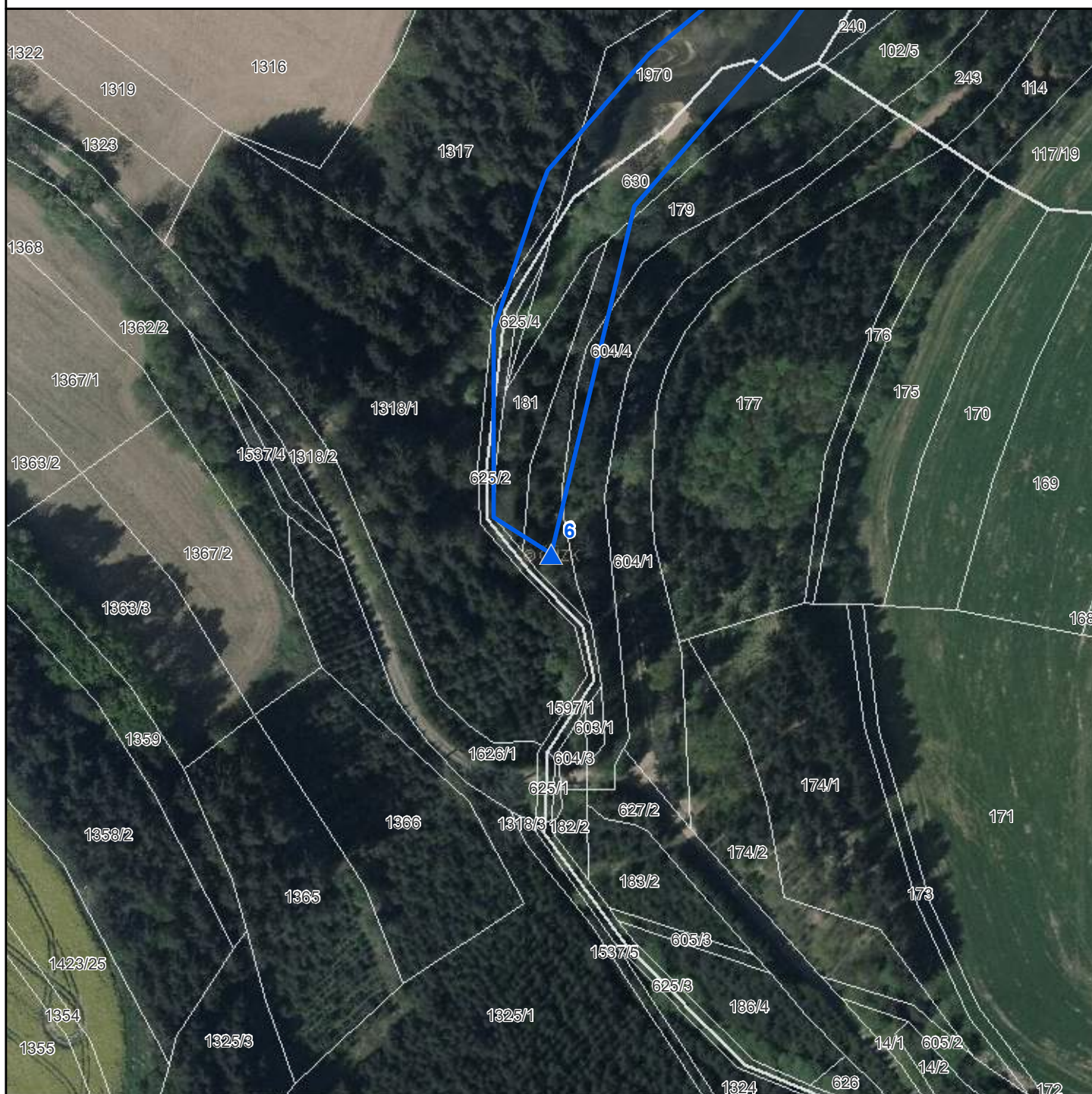
Souřadnice X: 1097346,26


Souřadnice Y: 692994,14

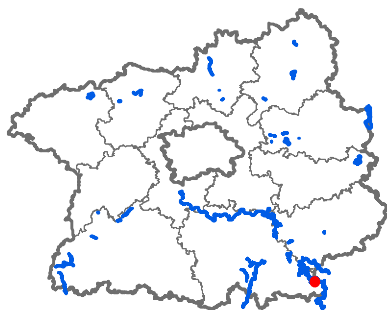


Mapa umístění stojanů

EVL Želivka, stojan č. 6




-  Stojany s tabulkami - EVL
-  Stojany s tabulkami - PP-EVL
-  Stojany s tabulkami - PR-EVL
-  Stojany s tabulkami - SCHÚ-EVL
-  Národní přírodní památky
-  Národní přírodní rezervace
-  Přírodní památky
-  Přírodní rezervace
-  Ochranná pásma
-  Smluvně chráněná území
-  Evropsky významné lokality
-  Chráněné krajinné oblasti
-  Hranice katastrálních území
-  Hranice pozemků KN




Evr. významná lokalita: Želivka
Číslo stojanu: 6
Typ tabulky: EVL
Katastrální území: Zahrádčice
Parcelní číslo: 179
Souřadnice X: 1097271
Souřadnice Y: 694425,75

0 20 40 60 80 100 m

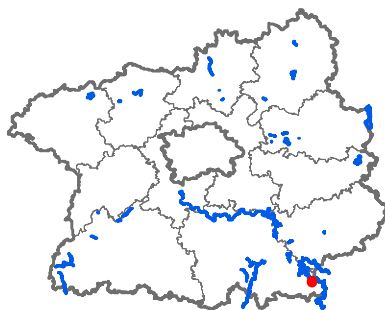


Mapa umístění stojanů

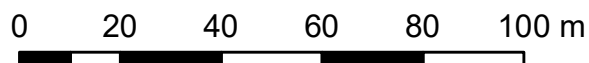
EVL Želivka, stojan č. 7



-  Stojany s tabulkami - EVL
-  Stojany s tabulkami - PP-EVL
-  Stojany s tabulkami - PR-EVL
-  Stojany s tabulkami - SCHÚ-EVL
-  Národní přírodní památky
-  Národní přírodní rezervace
-  Přírodní památky
-  Přírodní rezervace
-  Ochranná pásma
-  Smluvně chráněná území
-  Evropsky významné lokality
-  Chráněné krajinné oblasti
-  Hranice katastrálních území
-  Hranice pozemků KN

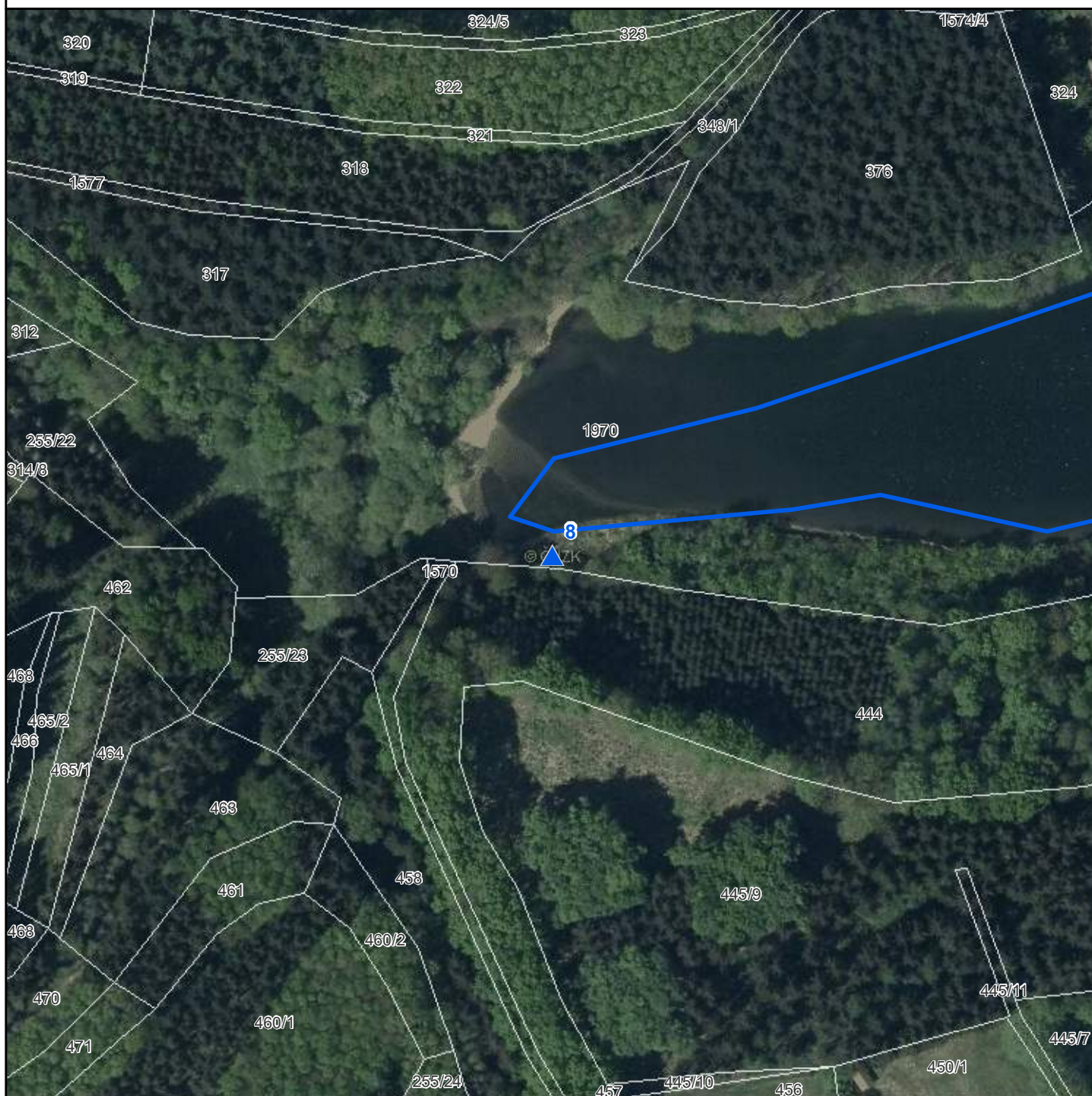



Evr. význ. lokalita: Želivka
Číslo stojanu: 7
Typ tabulky: EVL
Katastrální území: Dolní Kralovice
Parcelní číslo: 749/1
Souřadnice X: 1097092,86
Souřadnice Y: 695564,94

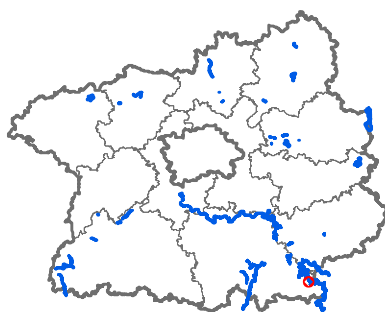


Mapa umístění stojanů

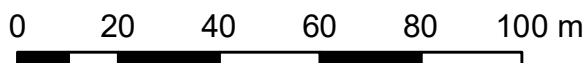
EVL Želivka, stojan č. 8



-  Stojany s tabulkami - EVL
-  Stojany s tabulkami - PP-EVL
-  Stojany s tabulkami - PR-EVL
-  Stojany s tabulkami - SCHÚ-EVL
-  Národní přírodní památky
-  Národní přírodní rezervace
-  Přírodní památky
-  Přírodní rezervace
-  Ochranná pásma
-  Smluvně chráněná území
-  Evropsky významné lokality
-  Chráněné krajinné oblasti
-  Hranice katastrálních území
-  Hranice pozemků KN

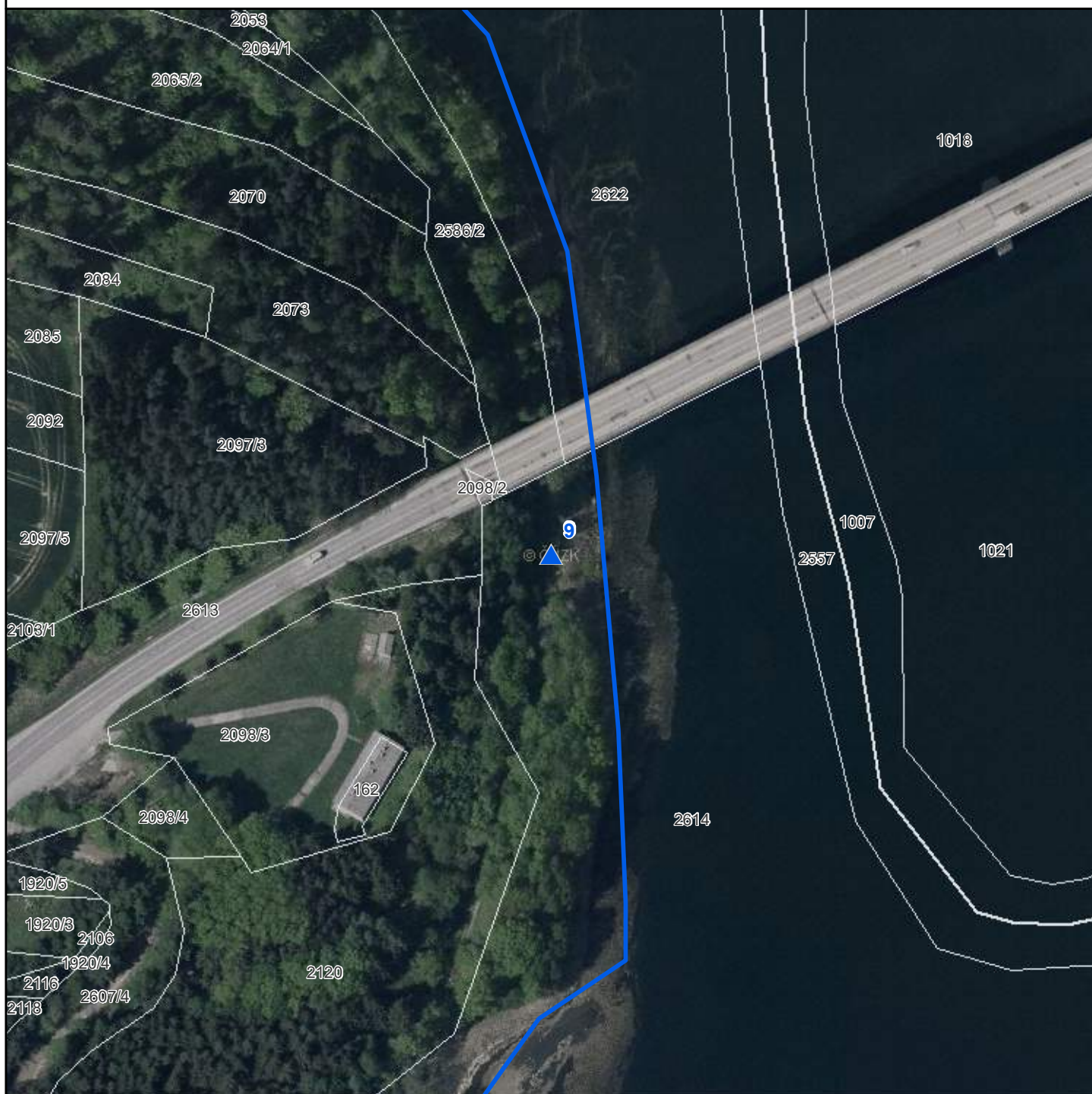


Evr. významná lokalita: Želivka
Číslo stojanu: 8
Typ tabulky: EVL
Katastrální území: Dolní Kralovice
Parcelní číslo: 1970
Souřadnice X: 1096387,69
Souřadnice Y: 696779,19

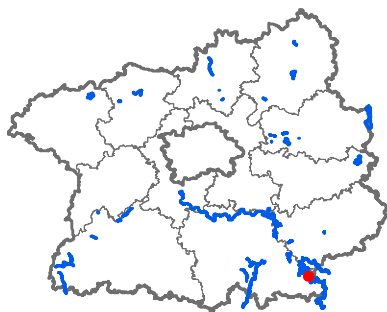


Mapa umístění stojanů

EVL Želivka, stojan č. 9




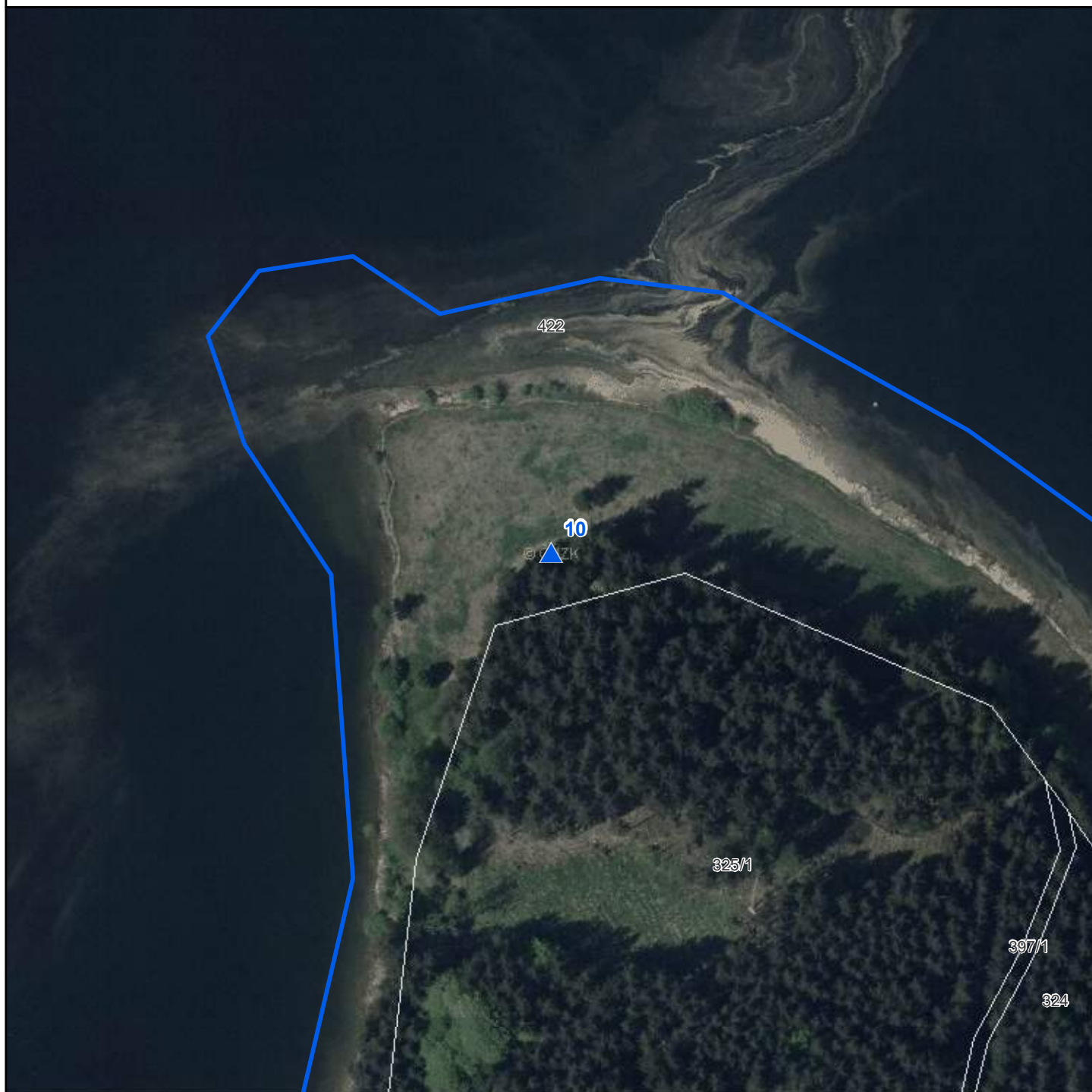
-  Stojany s tabulkami - EVL
-  Stojany s tabulkami - PP-EVL
-  Stojany s tabulkami - PR-EVL
-  Stojany s tabulkami - SCHÜ-EVL
-  Národní přírodní památky
-  Národní přírodní rezervace
-  Přírodní památky
-  Přírodní rezervace
-  Ochranná pásma
-  Smluvně chráněná území
-  Evropsky významné lokality
-  Chráněné krajinné oblasti
-  Hranice katastrálních území
-  Hranice pozemků KN





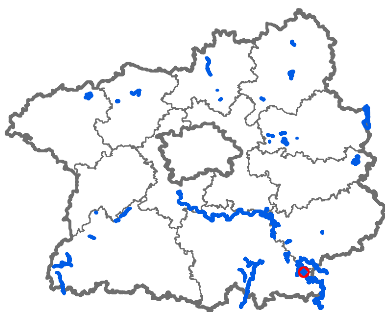
Evr. významná lokalita: Želivka
Číslo stojanu: 9
Typ tabulky: EVL
Katastrální území: Bernartice u Dolních Kralovic
Parcelní číslo: 2614
Souřadnice X: 1095137,85
Souřadnice Y: 697125,69

0 20 40 60 80 100 m






-  Stojany s tabulkami - EVL
-  Stojany s tabulkami - PP-EVL
-  Stojany s tabulkami - PR-EVL
-  Stojany s tabulkami - SCHÚ-EVL
-  Národní přírodní památky
-  Národní přírodní rezervace
-  Přírodní památky
-  Přírodní rezervace
-  Ochranná pásma
-  Smluvně chráněná území
-  Evropsky významné lokality
-  Chráněné krajinné oblasti
-  Hranice katastrálních území
-  Hranice pozemků KN



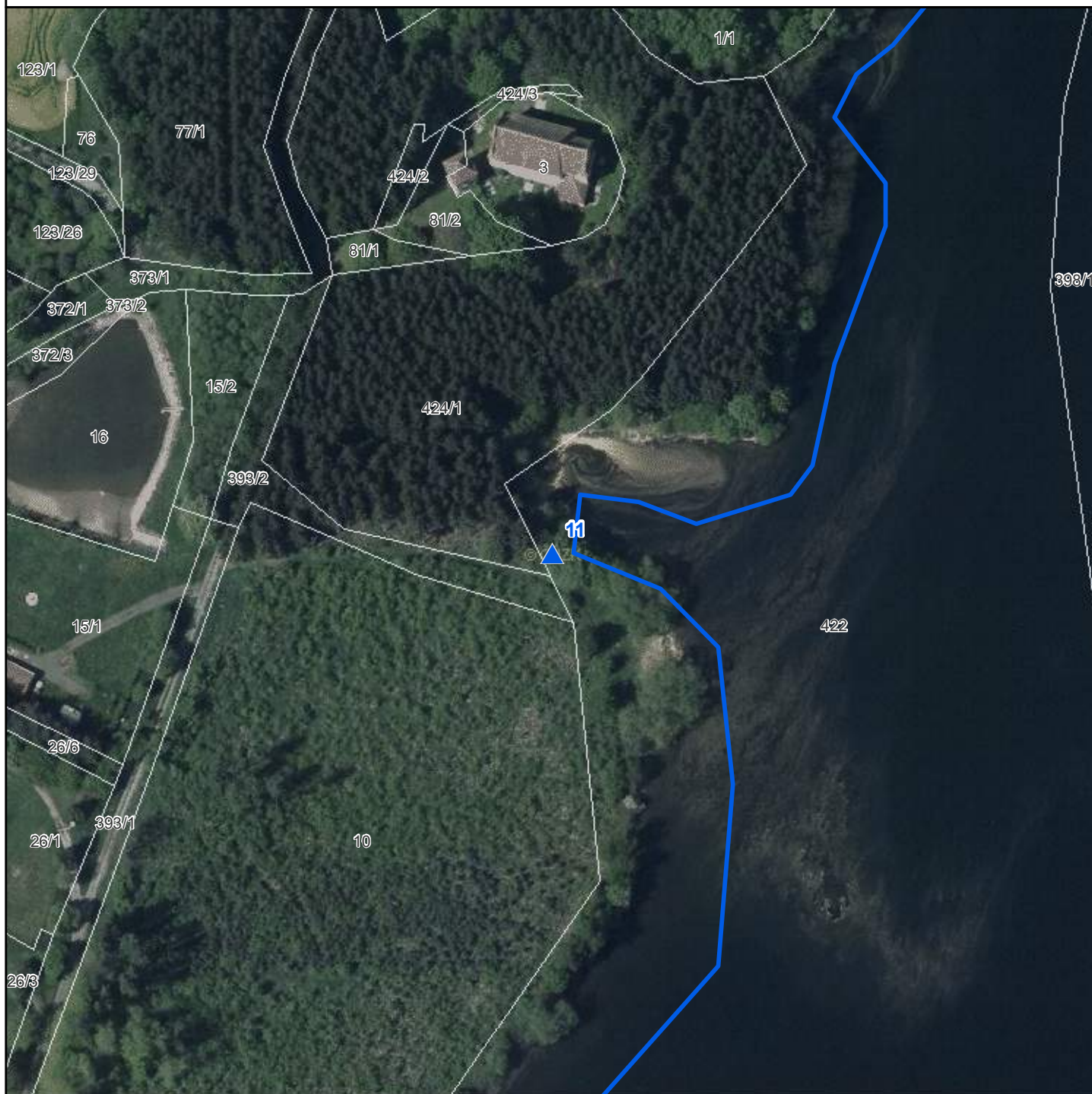
Evr. významná lokalita: Želivka
Číslo stojanu: 10
Typ tabulky: EVL
Katastrální území: Borovsko
Parcelní číslo: 422
Souřadnice X: 1093319,48
Souřadnice Y: 698008,18

0 20 40 60 80 100 m

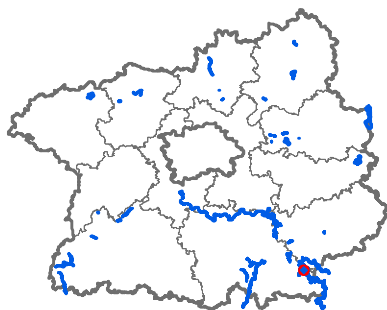


Mapa umístění stojanů

EVL Želivka, stojan č. 11




-  Stojany s tabulkami - EVL
-  Stojany s tabulkami - PP-EVL
-  Stojany s tabulkami - PR-EVL
-  Stojany s tabulkami - SCHÚ-EVL
-  Národní přírodní památky
-  Národní přírodní rezervace
-  Přírodní památky
-  Přírodní rezervace
-  Ochranná pásma
-  Smluvně chráněná území
-  Evropsky významné lokality
-  Chráněné krajinné oblasti
-  Hranice katastrálních území
-  Hranice pozemků KN



Evr. významná lokalita: Želivka
Číslo stojanu: 11
Typ tabulky: EVL
Katastrální území: Borovsko
Parcelní číslo: 422
Souřadnice X: 1092606,42
Souřadnice Y: 698890,5


0 20 40 60 80 100 m

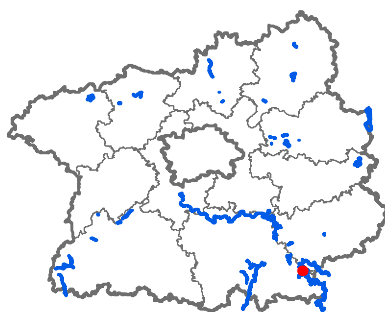


Mapa umístění stojanů

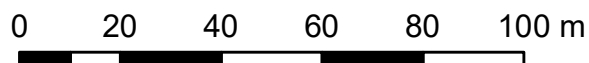
EVL Želivka, stojan č. 12



-  Stojany s tabulkami - EVL
-  Stojany s tabulkami - PP-EVL
-  Stojany s tabulkami - PR-EVL
-  Stojany s tabulkami - SCHÚ-EVL
-  Národní přírodní památky
-  Národní přírodní rezervace
-  Přírodní památky
-  Přírodní rezervace
-  Ochranná pásma
-  Smluvně chráněná území
-  Evropsky významné lokality
-  Chráněné krajinné oblasti
-  Hranice katastrálních území
-  Hranice pozemků KN



Evr. významná lokalita: Želivka
Číslo stojanu: 12
Typ tabulky: EVL
Katastrální území: Borovsko
Parcelní číslo: 196
Souřadnice X: 1092008,64
Souřadnice Y: 699306,13

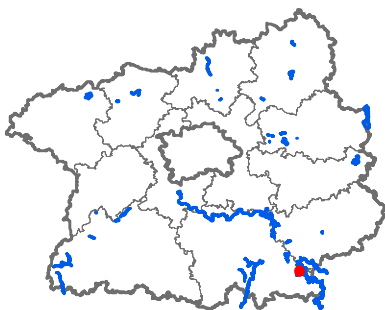


Mapa umístění stojanů

EVL Želivka, stojan č. 13




-  Stojany s tabulkami - EVL
-  Stojany s tabulkami - PP-EVL
-  Stojany s tabulkami - PR-EVL
-  Stojany s tabulkami - SCHÚ-EVL
-  Národní přírodní památky
-  Národní přírodní rezervace
-  Přírodní památky
-  Přírodní rezervace
-  Ochranná pásma
-  Smluvně chráněná území
-  Evropsky významné lokality
-  Chráněné krajinné oblasti
-  Hranice katastrálních území
-  Hranice pozemků KN



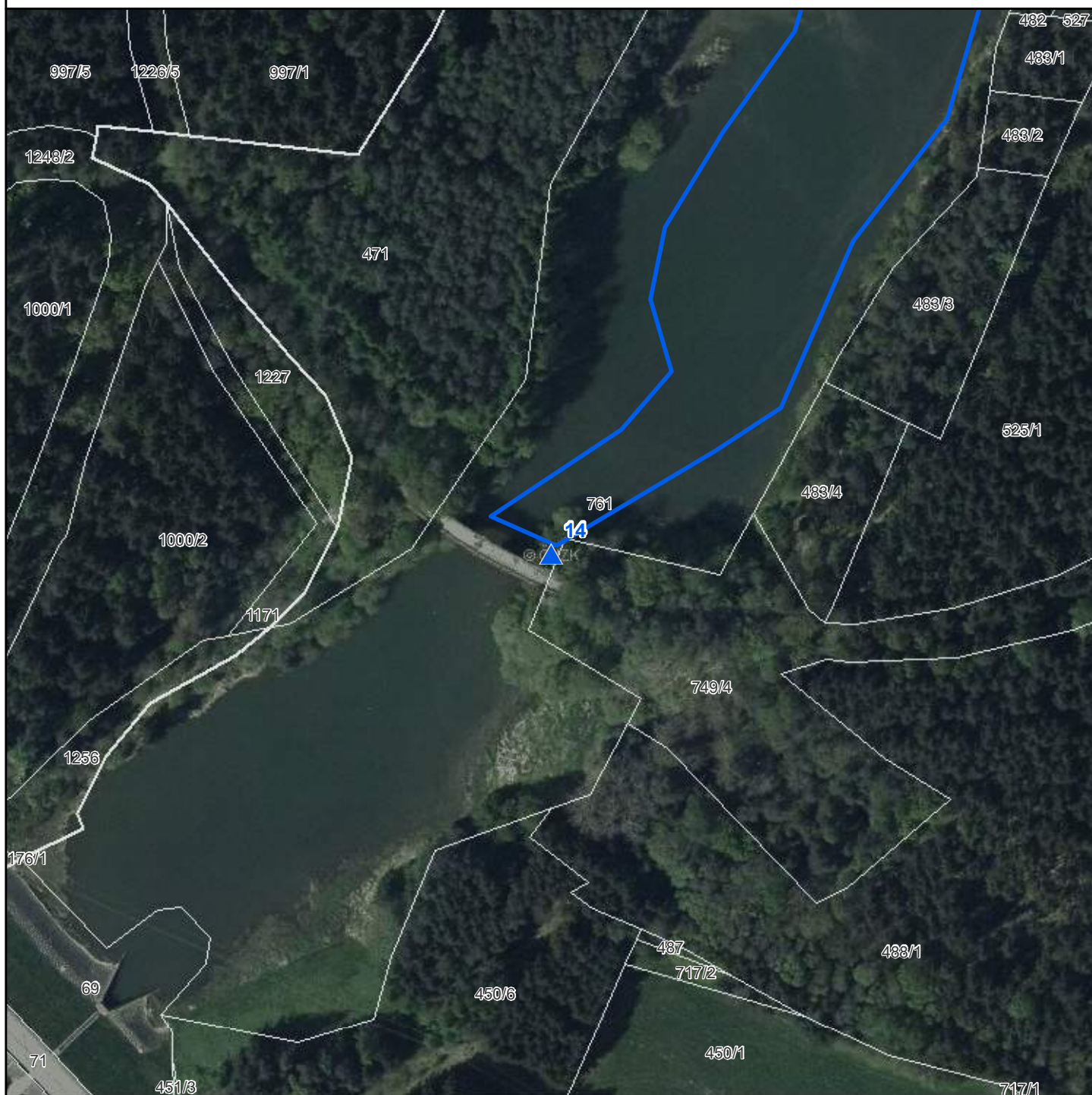
Evr. významná lokalita: Želivka
Číslo stojanu: 13
Typ tabulky: EVL
Katastrální území: Borovsko
Parcelní číslo: 333/1
Souřadnice X: 1093000,57
Souřadnice Y: 699791,26





0 20 40 60 80 100 m








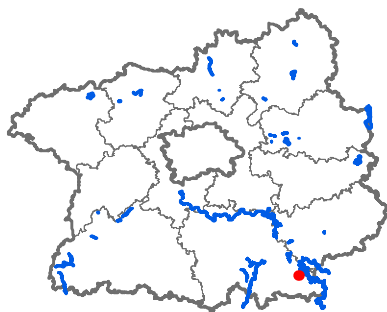
Mapa umístění stojanů

EVL Želivka, stojan č. 14




-  Stojany s tabulkami - EVL
-  Stojany s tabulkami - PP-EVL
-  Stojany s tabulkami - PR-EVL
-  Stojany s tabulkami - SCHÚ-EVL

-  Národní přírodní památky
-  Národní přírodní rezervace
-  Přírodní památky
-  Přírodní rezervace
-  Ochranná pásma
-  Smluvně chráněná území
-  Evropsky významné lokality
-  Chráněné krajinné oblasti
-  Hranice katastrálních území
-  Hranice pozemků KN



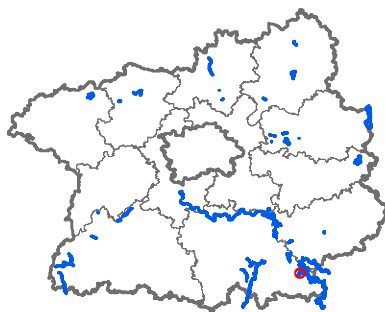
Evr. významná lokalita: Želivka
Číslo stojanu: 14
Typ tabulky: EVL
Katastrální území: Němčice u Dolních Kralovic
Parcelní číslo: 761
Souřadnice X: 1094701,42
Souřadnice Y: 700737,07

0 20 40 60 80 100 m

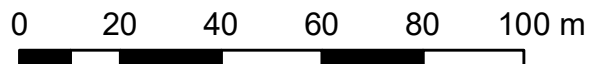





-  Stojany s tabulkami - EVL
-  Stojany s tabulkami - PP-EVL
-  Stojany s tabulkami - PR-EVL
-  Stojany s tabulkami - SCHÚ-EVL
-  Národní přírodní památky
-  Národní přírodní rezervace
-  Přírodní památky
-  Přírodní rezervace
-  Ochranná pásma
-  Smluvně chráněná území
-  Evropsky významné lokality
-  Chráněné krajinné oblasti
-  Hranice katastrálních území
-  Hranice pozemků KN

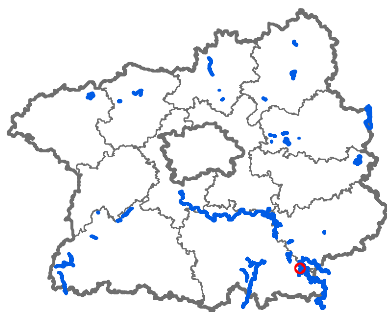


Evr. význ. lokalita: Želivka
Číslo stojanu: 15
Typ tabulky: EVL
Katastrální území: Keblov
Parcelní číslo: 1255
Souřadnice X: 1093766,81
Souřadnice Y: 700337,41






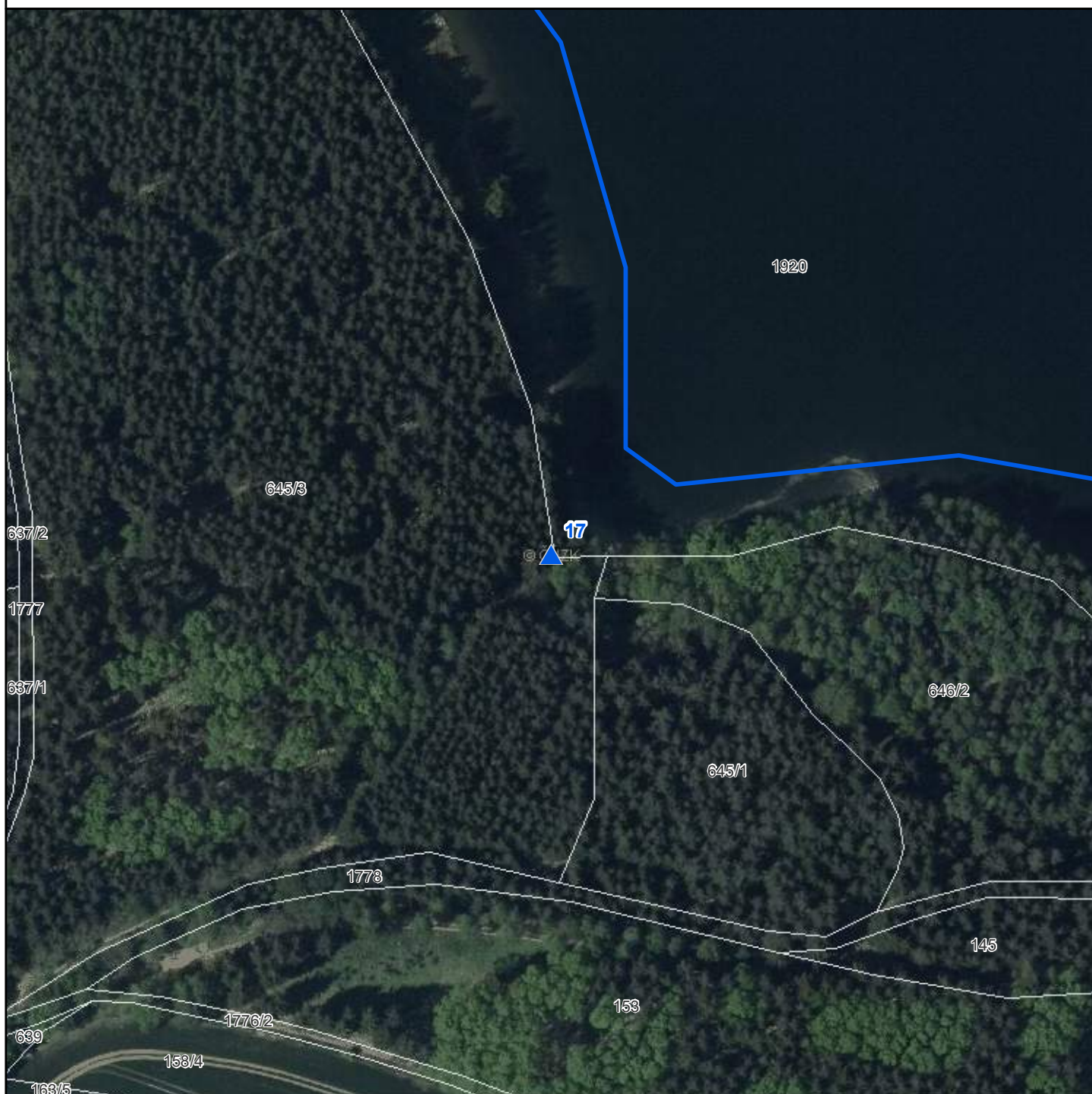
-  Stojany s tabulkami - EVL
-  Stojany s tabulkami - PP-EVL
-  Stojany s tabulkami - PR-EVL
-  Stojany s tabulkami - SCHÚ-EVL
-  Národní přírodní památky
-  Národní přírodní rezervace
-  Přírodní památky
-  Přírodní rezervace
-  Ochranná pásma
-  Smluvně chráněná území
-  Evropsky významné lokality
-  Chráněné krajinné oblasti
-  Hranice katastrálních území
-  Hranice pozemků KN



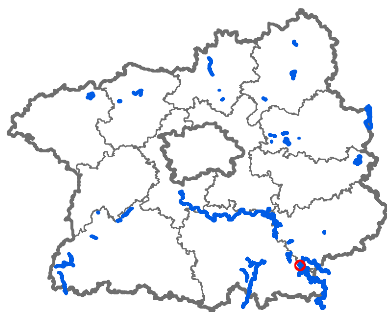
Evr. významná lokalita: Želivka
Číslo stojanu: 16
Typ tabulky: EVL
Katastrální území: Hulice
Parcelní číslo: 236/7
Souřadnice X: 1091962,15
Souřadnice Y: 700336,75

0 20 40 60 80 100 m

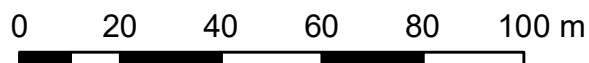




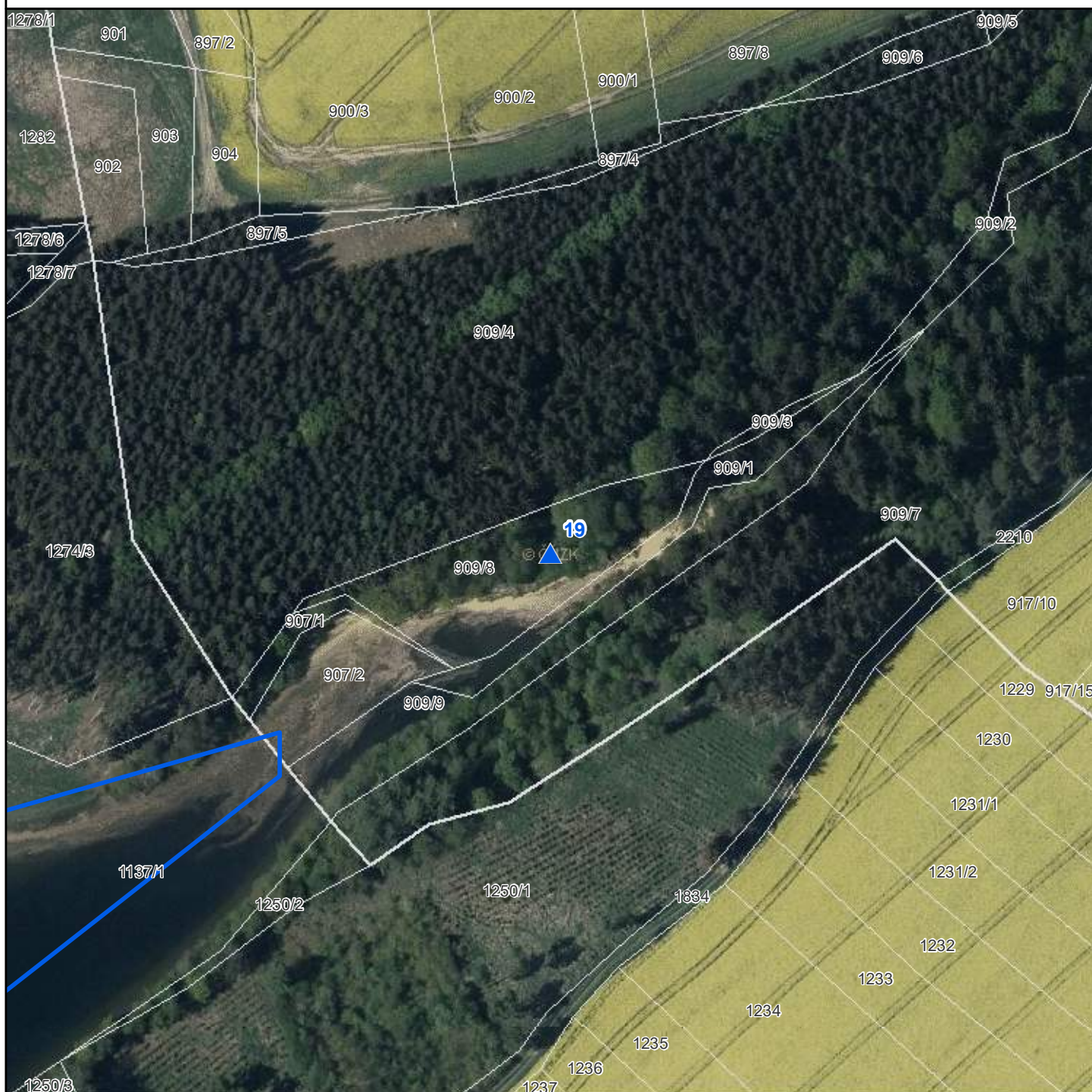
-  Stojany s tabulkami - EVL
-  Stojany s tabulkami - PP-EVL
-  Stojany s tabulkami - PR-EVL
-  Stojany s tabulkami - SCHÚ-EVL
-  Národní přírodní památky
-  Národní přírodní rezervace
-  Přírodní památky
-  Přírodní rezervace
-  Ochranná pásma
-  Smluvně chráněná území
-  Evropsky významné lokality
-  Chráněné krajinné oblasti
-  Hranice katastrálních území
-  Hranice pozemků KN



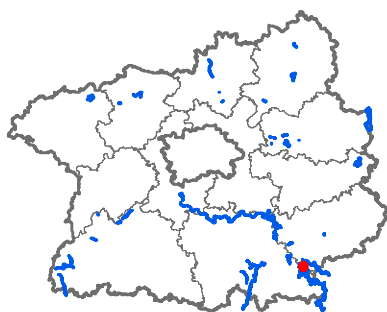
Evr. význ. lokalita: Želivka
Číslo stojanu: 17
Typ tabulky: EVL
Katastrální území: Hulice
Parcelní číslo: 645/3
Souřadnice X: 1090771,94
Souřadnice Y: 700329,48



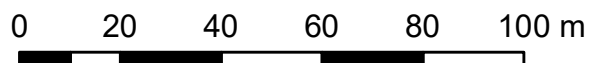
Mapa umístění stojanů EVL Želivka, stojan č. 19



-  Stojany s tabulkami - EVL
-  Stojany s tabulkami - PP-EVL
-  Stojany s tabulkami - PR-EVL
-  Stojany s tabulkami - SCHÜ-EVL
-  Národní přírodní památky
-  Národní přírodní rezervace
-  Přírodní památky
-  Přírodní rezervace
-  Ochranná pásma
-  Smluvně chráněná území
-  Evropsky významné lokality
-  Chráněné krajinné oblasti
-  Hranice katastrálních území
-  Hranice pozemků KN

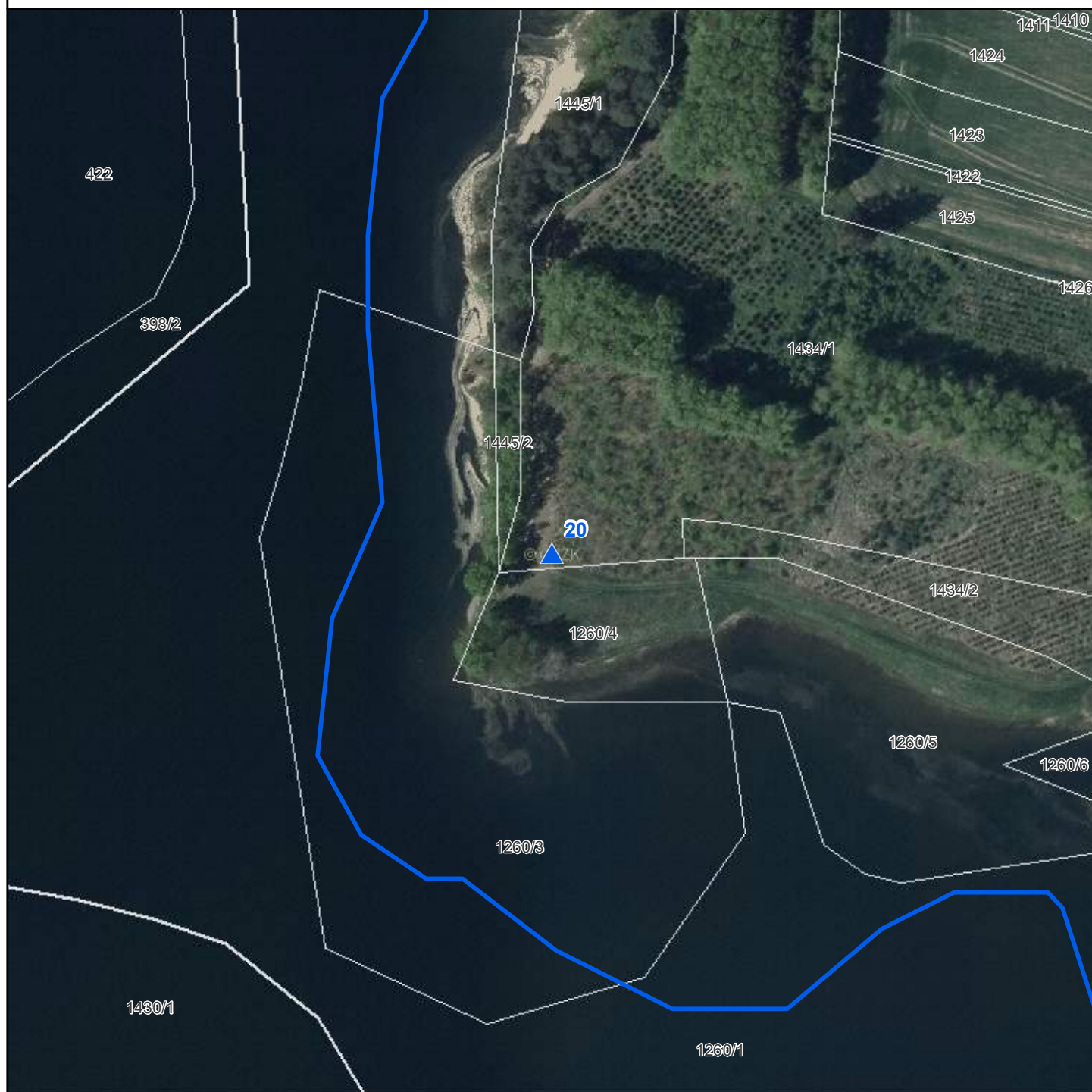



Evr. významná lokalita: Želivka
Číslo stojanu: 19
Typ tabulky: EVL
Katastrální území: Horka nad Sázavou
Parcelní číslo: 909/8
Souřadnice X: 1090218,47
Souřadnice Y: 699028,97

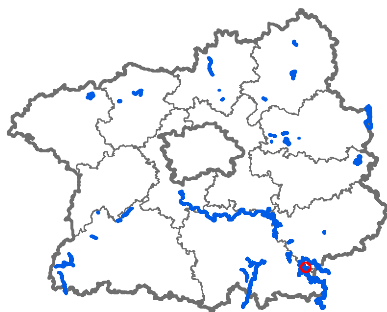


Mapa umístění stojanů

EVL Želivka, stojan č. 20




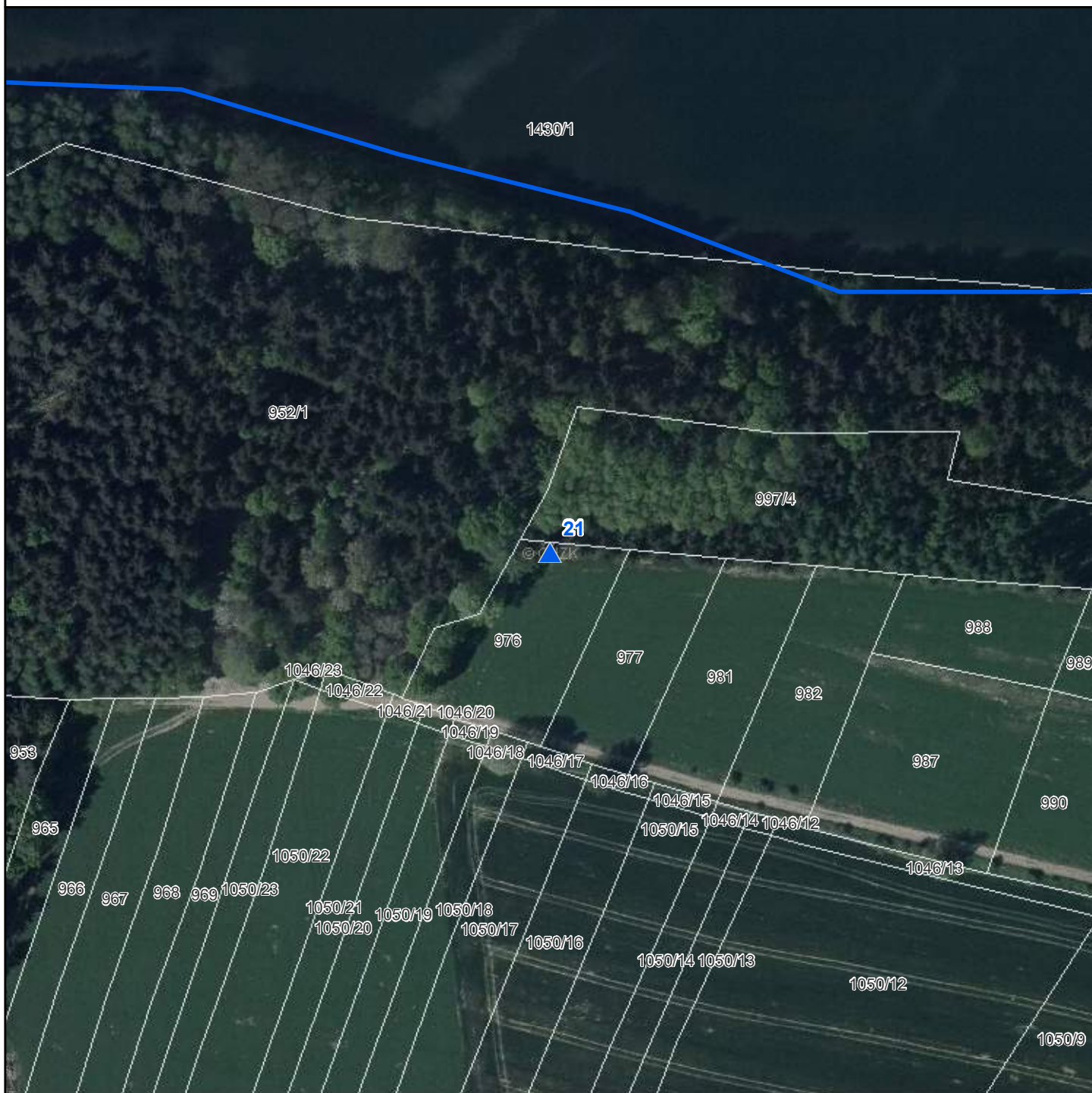
-  Stojany s tabulkami - EVL
-  Stojany s tabulkami - PP-EVL
-  Stojany s tabulkami - PR-EVL
-  Stojany s tabulkami - SCHÚ-EVL
-  Národní přírodní památky
-  Národní přírodní rezervace
-  Přírodní památky
-  Přírodní rezervace
-  Ochranná pásma
-  Smluvně chráněná území
-  Evropsky významné lokality
-  Chráněné krajinné oblasti
-  Hranice katastrálních území
-  Hranice pozemků KN



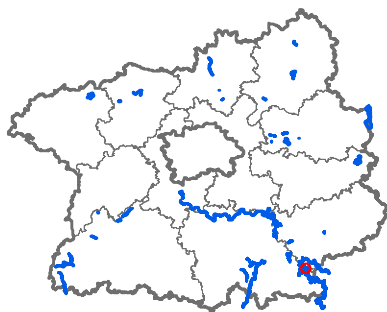
Evr. významná lokalita: Želivka
Číslo stojanu: 20
Typ tabulky: EVL
Katastrální území: Horka nad Sázavou
Parcelní číslo: 1434/1
Souřadnice X: 1091518,1
Souřadnice Y: 698124,49

0 20 40 60 80 100 m





-  Stojany s tabulkami - EVL
-  Stojany s tabulkami - PP-EVL
-  Stojany s tabulkami - PR-EVL
-  Stojany s tabulkami - SCHÚ-EVL
-  Národní přírodní památky
-  Národní přírodní rezervace
-  Přírodní památky
-  Přírodní rezervace
-  Ochranná pásma
-  Smluvně chráněná území
-  Evropsky významné lokality
-  Chráněné krajinné oblasti
-  Hranice katastrálních území
-  Hranice pozemků KN



Evr. významná lokalita: Želivka

Číslo stojanu: 21

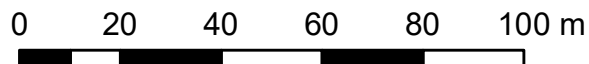
Typ tabulky: EVL

Katastrální území: Všebořice u Dolních Kralovic

Parcelní číslo: 976

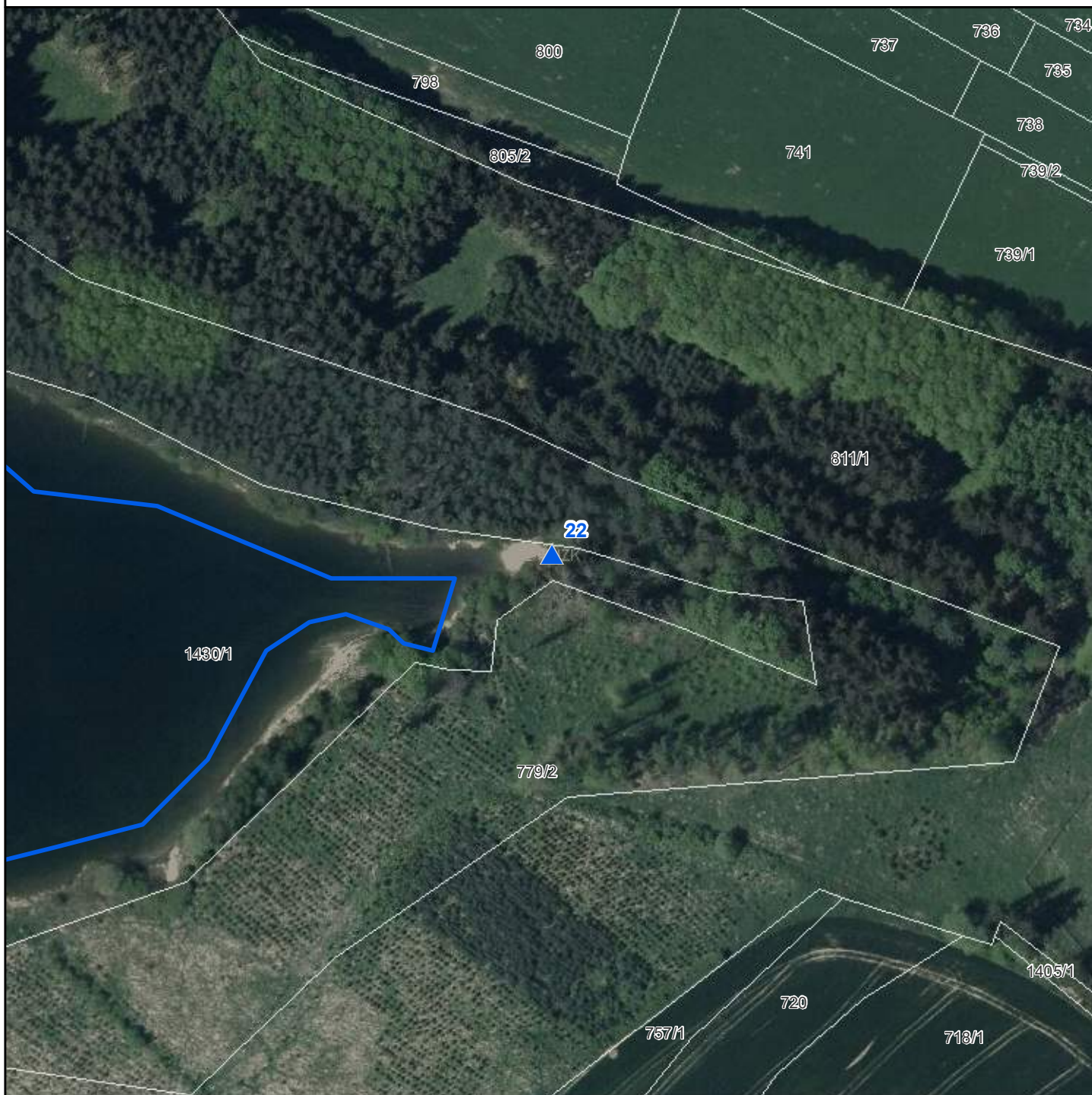
Souřadnice X: 1091938,26


Souřadnice Y: 698039,3

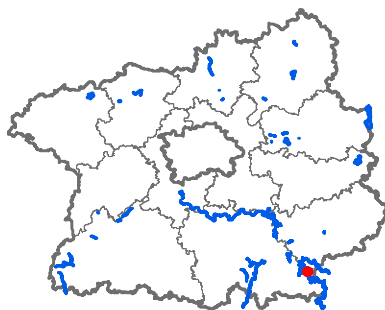


Mapa umístění stojanů

EVL Želivka, stojan č. 22




-  Stojany s tabulkami - EVL
-  Stojany s tabulkami - PP-EVL
-  Stojany s tabulkami - PR-EVL
-  Stojany s tabulkami - SCHÚ-EVL
-  Národní přírodní památky
-  Národní přírodní rezervace
-  Přírodní památky
-  Přírodní rezervace
-  Ochranná pásma
-  Smluvně chráněná území
-  Evropsky významné lokality
-  Chráněné krajinné oblasti
-  Hranice katastrálních území
-  Hranice pozemků KN



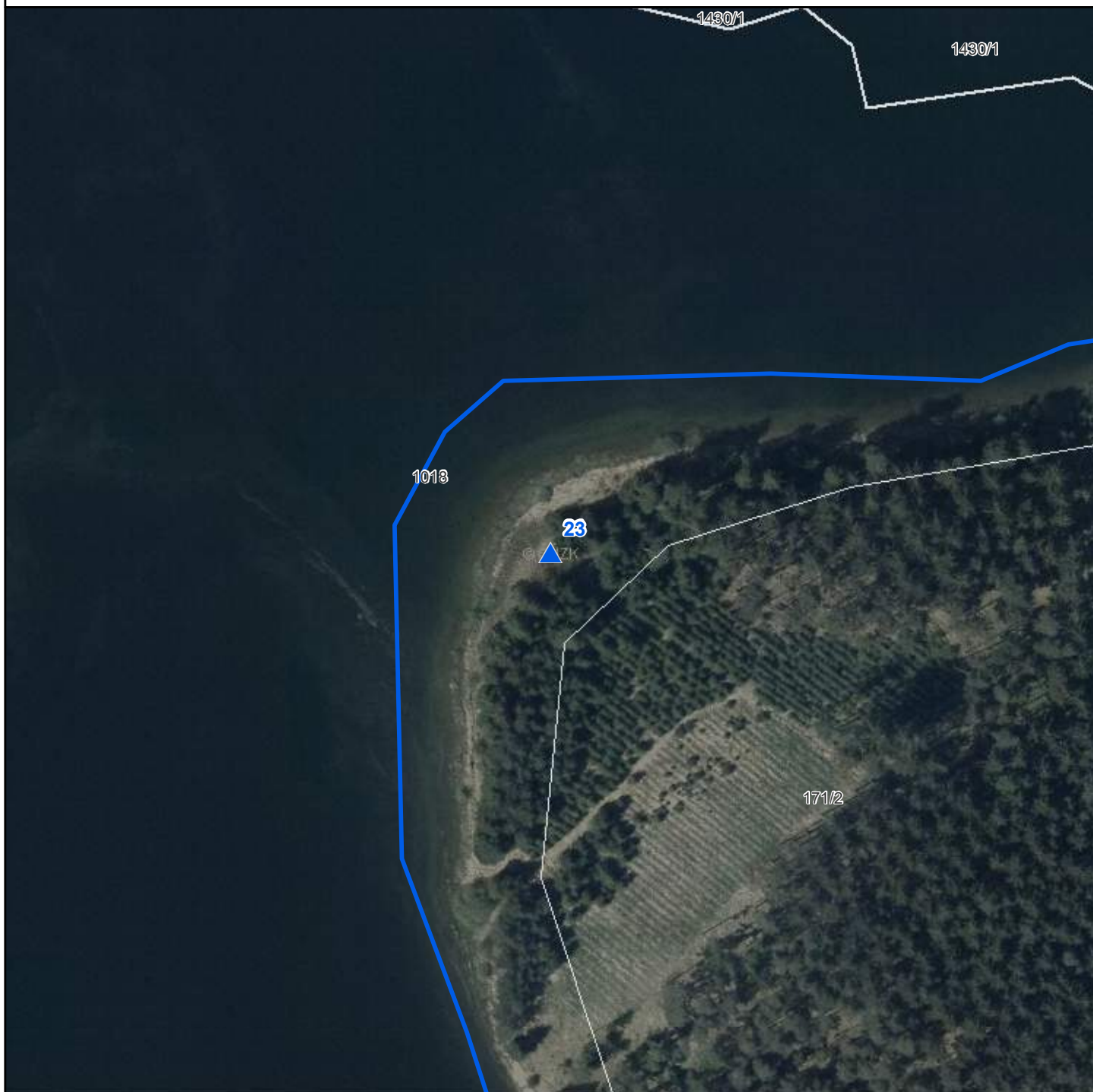
Evr. významná lokalita: Želivka
Číslo stojanu: 22
Typ tabulky: EVL
Katastrální území: Všebořice u Dolních Kralovic
Parcelní číslo: 1430/1
Souřadnice X: 1093226,23
Souřadnice Y: 697236,05

0 20 40 60 80 100 m

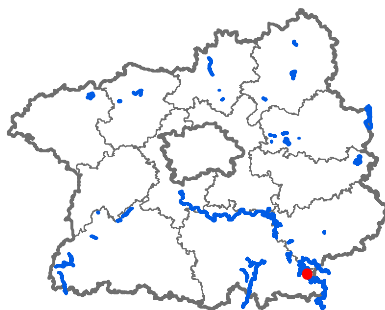


Mapa umístění stojanů

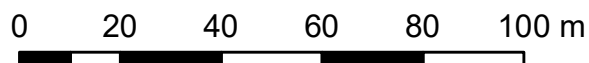
EVL Želivka, stojan č. 23



-  Stojany s tabulkami - EVL
-  Stojany s tabulkami - PP-EVL
-  Stojany s tabulkami - PR-EVL
-  Stojany s tabulkami - SCHÚ-EVL
-  Národní přírodní památky
-  Národní přírodní rezervace
-  Přírodní památky
-  Přírodní rezervace
-  Ochranná pásma
-  Smluvně chráněná území
-  Evropsky významné lokality
-  Chráněné krajinné oblasti
-  Hranice katastrálních území
-  Hranice pozemků KN

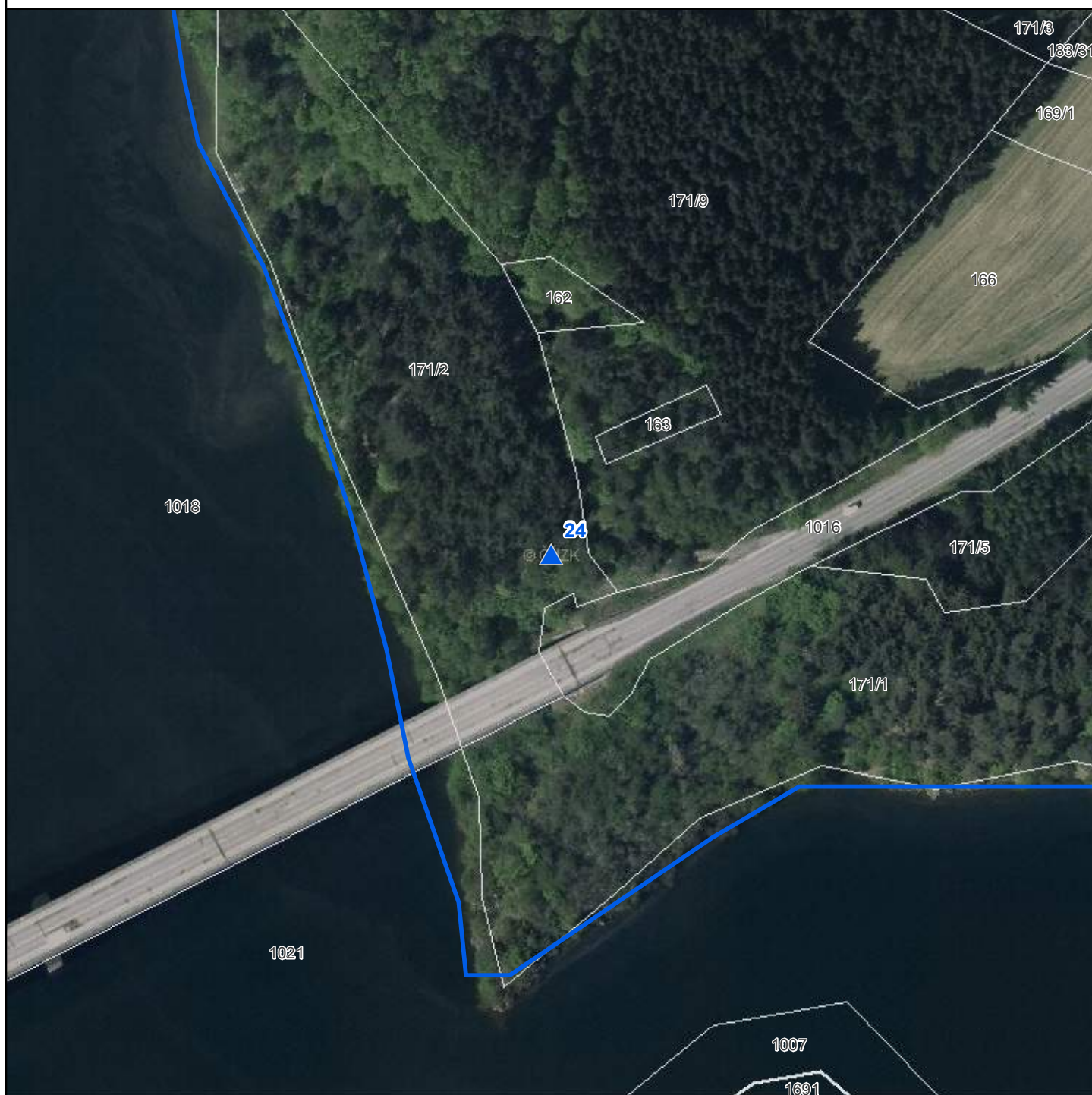



Evr. význ. lokalita: Želivka
Číslo stojanu: 23
Typ tabulky: EVL
Katastrální území: Bezděkov u Dolních Kralovic
Parcelní číslo: 1018
Souřadnice X: 1094079,86
Souřadnice Y: 697432,55

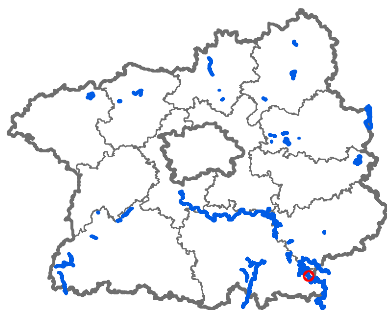


Mapa umístění stojanů

EVL Želivka, stojan č. 24




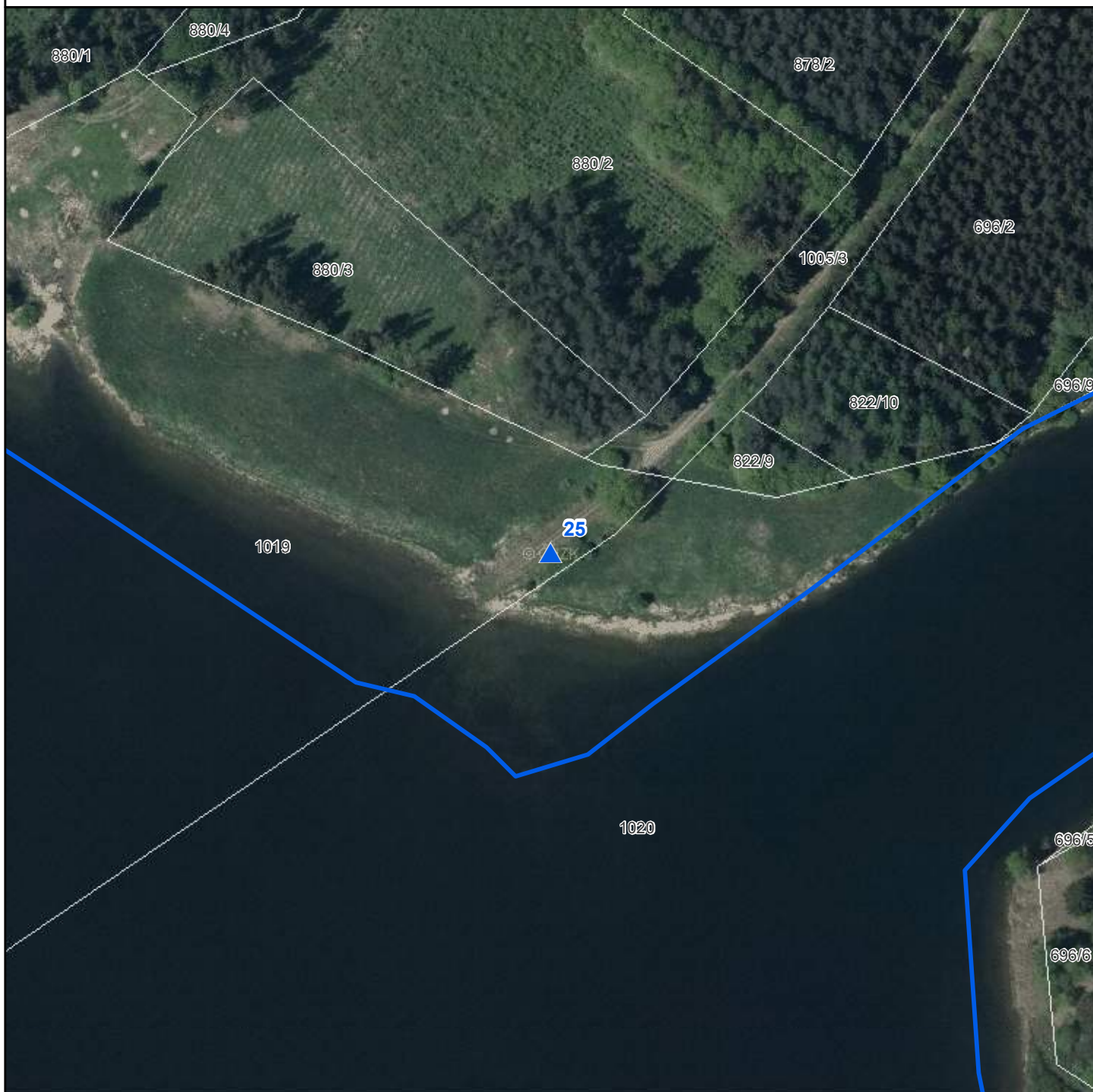
-  Stojany s tabulkami - EVL
-  Stojany s tabulkami - PP-EVL
-  Stojany s tabulkami - PR-EVL
-  Stojany s tabulkami - SCHÚ-EVL
-  Národní přírodní památky
-  Národní přírodní rezervace
-  Přírodní památky
-  Přírodní rezervace
-  Ochranná pásma
-  Smluvně chráněná území
-  Evropsky významné lokality
-  Chráněné krajinné oblasti
-  Hranice katastrálních území
-  Hranice pozemků KN



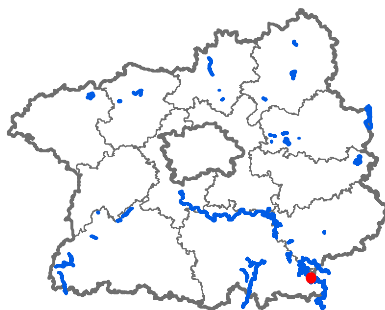
Evr. význ. lokalita: Želivka
Číslo stojanu: 24
Typ tabulky: EVL
Katastrální území: Bezděkov u Dolních Kralovic
Parcelní číslo: 171/2
Souřadnice X: 1094950,45
Souřadnice Y: 696877,77

0 20 40 60 80 100 m

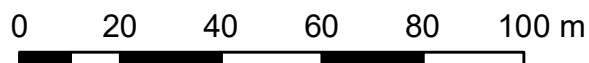




-  Stojany s tabulkami - EVL
-  Stojany s tabulkami - PP-EVL
-  Stojany s tabulkami - PR-EVL
-  Stojany s tabulkami - SCHÚ-EVL
-  Národní přírodní památky
-  Národní přírodní rezervace
-  Přírodní památky
-  Přírodní rezervace
-  Ochranná pásma
-  Smluvně chráněná území
-  Evropsky významné lokality
-  Chráněné krajinné oblasti
-  Hranice katastrálních území
-  Hranice pozemků KN

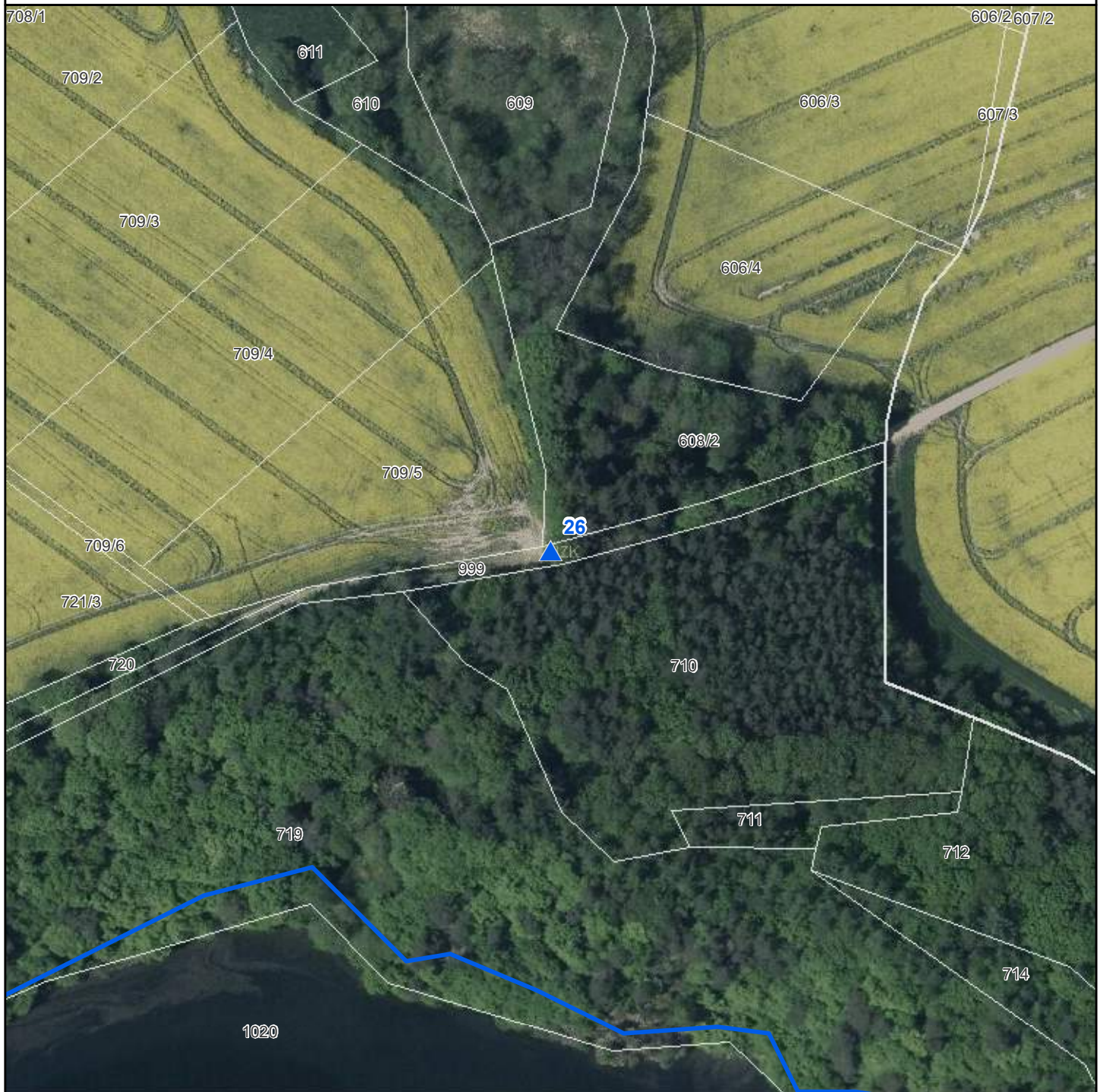


Evr. význ. lokalita: Želivka
Číslo stojanu: 25
Typ tabulky: EVL
Katastrální území: Bezděkov u Dolních Kralovic
Parcelní číslo: 1019
Souřadnice X: 1095545,19
Souřadnice Y: 695973,02

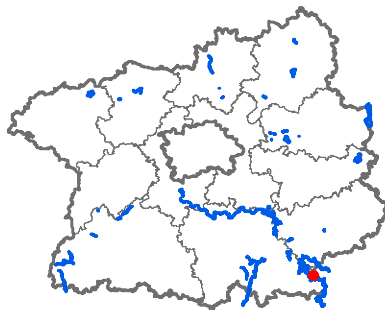


Mapa umístění stojanů

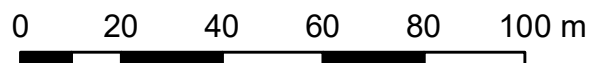
EVL Želivka, stojan č. 26



-  Stojany s tabulkami - EVL
-  Stojany s tabulkami - PP-EVL
-  Stojany s tabulkami - PR-EVL
-  Stojany s tabulkami - SCHÚ-EVL
-  Národní přírodní památky
-  Národní přírodní rezervace
-  Přírodní památky
-  Přírodní rezervace
-  Ochranná pásma
-  Smluvně chráněná území
-  Evropsky významné lokality
-  Chráněné krajinné oblasti
-  Hranice katastrálních území
-  Hranice pozemků KN




Evr. významná lokalita: Želivka
Číslo stojanu: 26
Typ tabulky: EVL
Katastrální území: Bezděkov u Dolních Kralovic
Parcelní číslo: 999
Souřadnice X: 1095522,86
Souřadnice Y: 694860,21

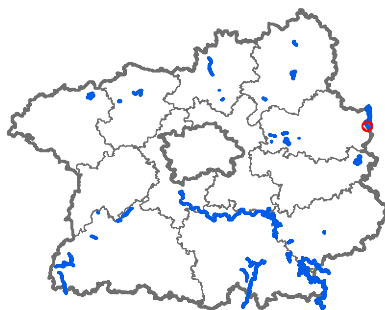


Mapa umístění stojanů

EVL Žlunice - Skochovice, stojan č. 1



-  Stojany s tabulkami - EVL
-  Stojany s tabulkami - PP-EVL
-  Stojany s tabulkami - PR-EVL
-  Stojany s tabulkami - SCHÚ-EVL
-  Národní přírodní památky
-  Národní přírodní rezervace
-  Přírodní památky
-  Přírodní rezervace
-  Ochranná pásma
-  Smluvně chráněná území
-  Evropsky významné lokality
-  Chráněné krajinné oblasti
-  Hranice katastrálních území
-  Hranice pozemků KN



Evr. významná lokalita: Žlunice - Skochovice

Číslo stojanu: 1

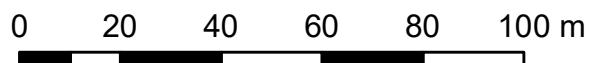
Typ tabulky: EVL

Katastrální území: Kamilov

Parcelní číslo: 191


Souřadnice X: 1035436,27

Souřadnice Y: 673722,96

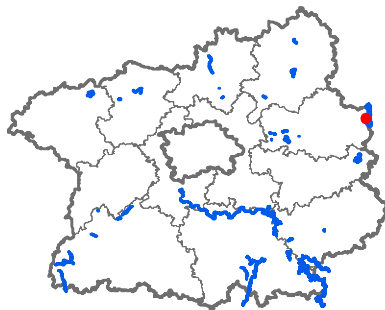


Mapa umístění stojanů

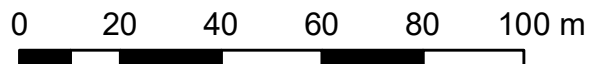
EVL Žlunice - Skochovice, stojan č. 2



-  Stojany s tabulkami - EVL
-  Stojany s tabulkami - PP-EVL
-  Stojany s tabulkami - PR-EVL
-  Stojany s tabulkami - SCHÚ-EVL
-  Národní přírodní památky
-  Národní přírodní rezervace
-  Přírodní památky
-  Přírodní rezervace
-  Ochranná pásma
-  Smluvně chráněná území
-  Evropsky významné lokality
-  Chráněné krajinné oblasti
-  Hranice katastrálních území
-  Hranice pozemků KN

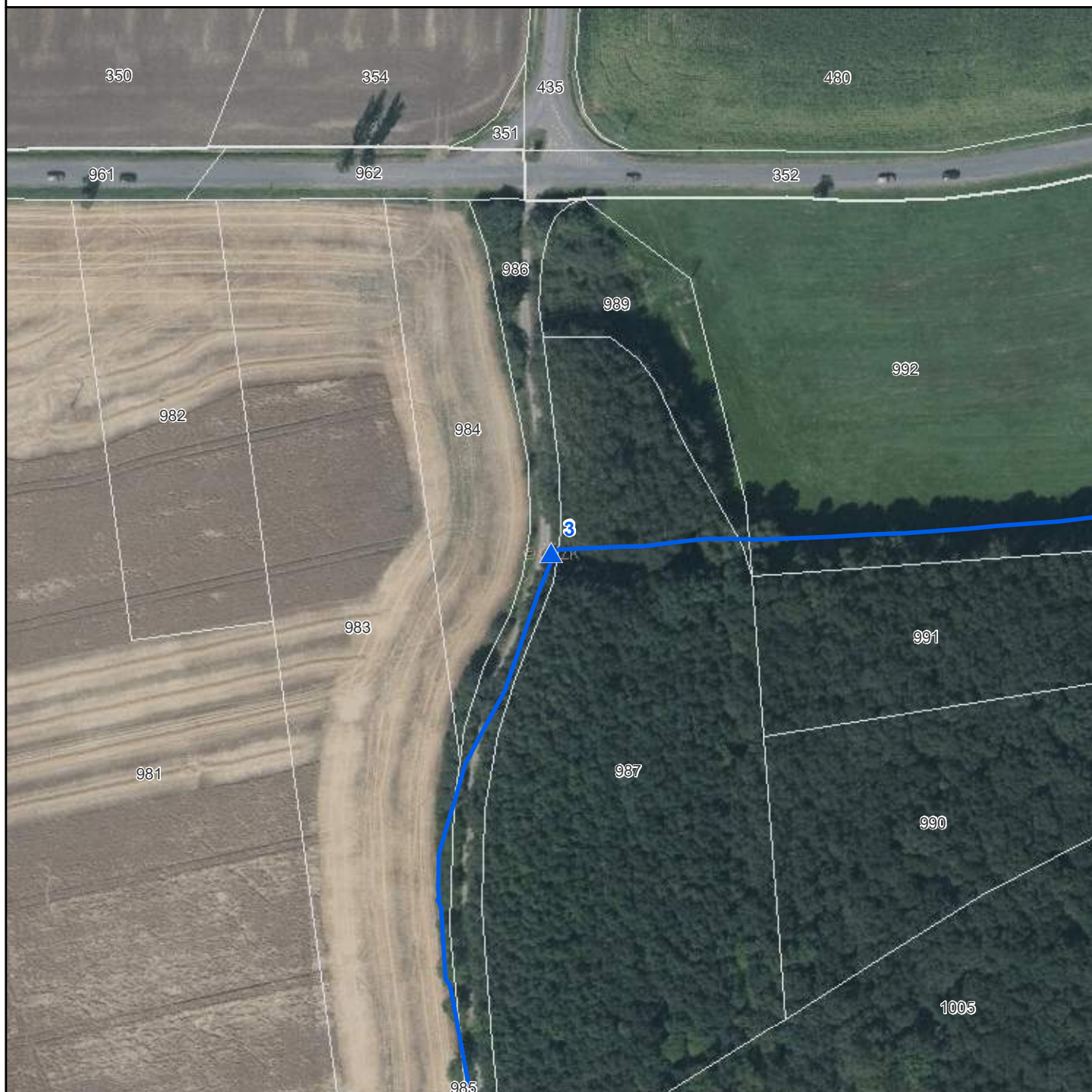


Evr. významná lokalita: Žlunice - Skochovice
Číslo stojanu: 2
Typ tabulky: EVL
Katastrální území: Kněžice u Městce Králové
Parcelní číslo: 1027
Souřadnice X: 1033267,95
Souřadnice Y: 674195,25

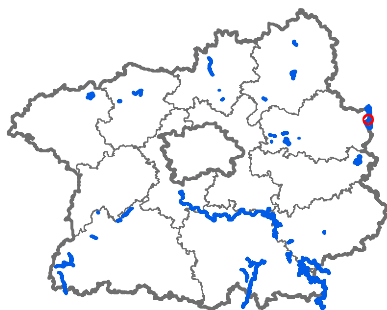


Mapa umístění stojanů

EVL Žlunice - Skochovice, stojan č. 3




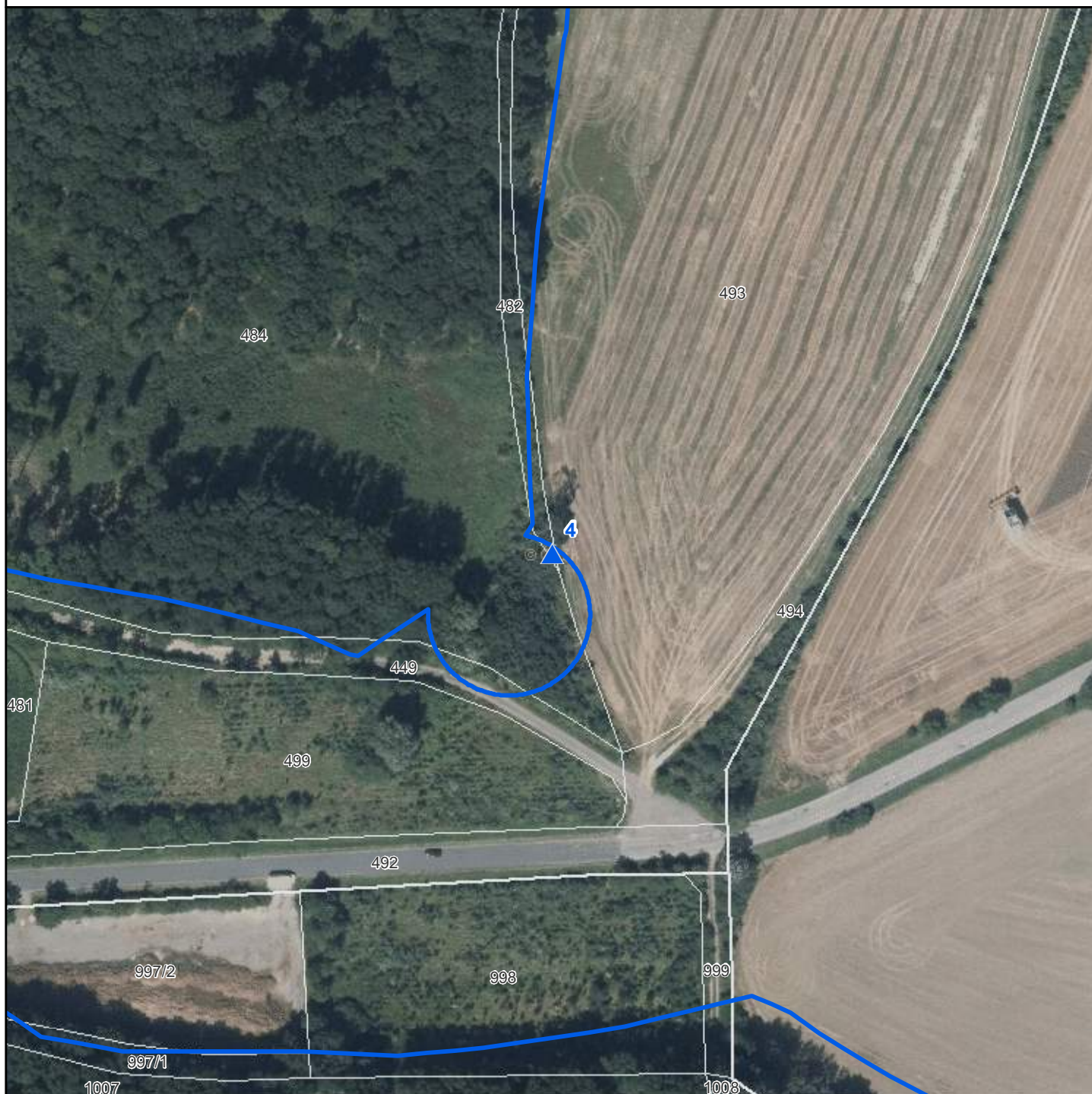
-  Stojany s tabulkami - EVL
-  Stojany s tabulkami - PP-EVL
-  Stojany s tabulkami - PR-EVL
-  Stojany s tabulkami - SCHÚ-EVL
-  Národní přírodní památky
-  Národní přírodní rezervace
-  Přírodní památky
-  Přírodní rezervace
-  Ochranná pásma
-  Smluvně chráněná území
-  Evropsky významné lokality
-  Chráněné krajinné oblasti
-  Hranice katastrálních území
-  Hranice pozemků KN




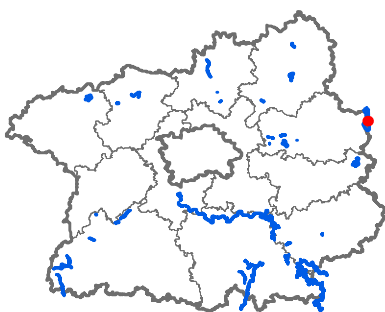
Evr. významná lokalita: Žlunice - Skochovice
Číslo stojanu: 3
Typ tabulky: EVL
Katastrální území: Kněžice u Městce Králové
Parcelní číslo: 986
Souřadnice X: 1032858,34
Souřadnice Y: 673348,81

0 20 40 60 80 100 m





-  Stojany s tabulkami - EVL
-  Stojany s tabulkami - PP-EVL
-  Stojany s tabulkami - PR-EVL
-  Stojany s tabulkami - SCHÚ-EVL
-  Národní přírodní památky
-  Národní přírodní rezervace
-  Přírodní památky
-  Přírodní rezervace
-  Ochranná pásma
-  Smluvně chráněná území
-  Evropsky významné lokality
-  Chráněné krajinné oblasti
-  Hranice katastrálních území
-  Hranice pozemků KN



Evr. významná lokalita: Žlunice - Skochovice

Číslo stojanu: 4

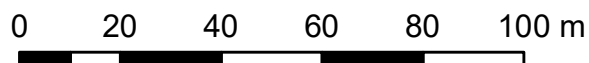
Typ tabulky: EVL

Katastrální území: Osek

Parcelní číslo: 482

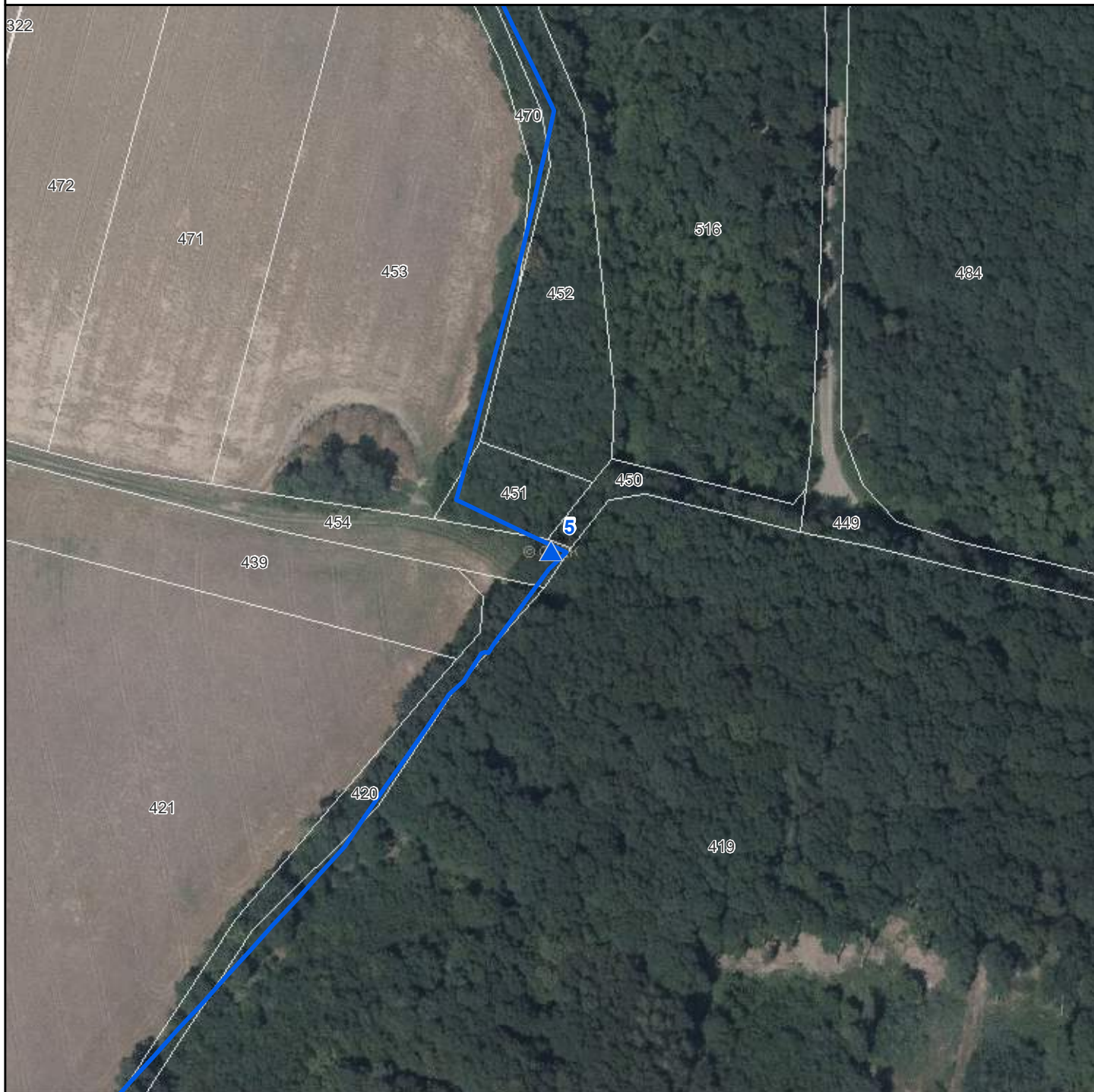
Souřadnice X: 1032599,9

Souřadnice Y: 672643,21

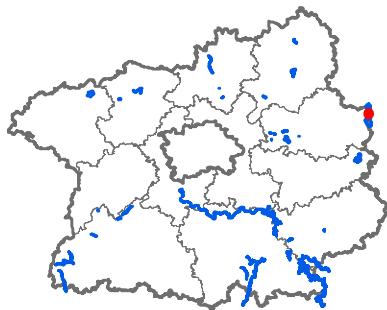


Mapa umístění stojanů

EVL Žlunice - Skochovice, stojan č. 5



-  Stojany s tabulkami - EVL
-  Stojany s tabulkami - PP-EVL
-  Stojany s tabulkami - PR-EVL
-  Stojany s tabulkami - SCHÚ-EVL
-  Národní přírodní památky
-  Národní přírodní rezervace
-  Přírodní památky
-  Přírodní rezervace
-  Ochranná pásma
-  Smluvně chráněná území
-  Evropsky významné lokality
-  Chráněné krajinné oblasti
-  Hranice katastrálních území
-  Hranice pozemků KN



Evr. významná lokalita: Žlunice - Skochovice

Číslo stojanu: 5

Typ tabulky: EVL

Katastrální území: Osek

Parcelní číslo: 454

Souřadnice X: 1031270,77

Souřadnice Y: 673053,1

