

37,1


37,2





37,3

37,4

37,5

## D.1

OBJEDNATEL:	KSÚS STŘEDOČESKÉHO KRAJE, p.o.
	Zborovská 11, 150 21 Praha 5
KSÚS Středočeského kraje, p.o.	II/611 Přední Lhota-Poděbrady
	(II/611 Kostelní Lhota - Přední Lhota
	II.etapa km 37.074-37.510)

ZODPOVĚDNÝ PROJEKTANT	Ing. Lukáš PíHA	  	
VYPRACOVAL	Michal Radotinský		
Kontroloval	Ing. Lukáš PíHA		
KRAJ: STŘEDOČESKÝ			
KÚ: PŘEDNÍ LHOTA u PODĚBRAD			

NÁZEV OBJEKTU/ČÁSTI: II/611 Přední Lhota – Poděbrady (II/611 Kostelní Lhota – Přední Lhota II.etapa km 37.074–37.510) <b>SO 103 Obnova asfaltového krytu km 37.074–37.510</b>	DATUM	ONOR 2024
	FORMÁT	6 x A4
	MÉRITKO	1:500
	ÚČEL	DOS/PDPS
	ČÍS. ZAKÁZKY	2023/1040
NÁZEV PŘÍLOHY:	ČÍS. SOUPRAVY	ČÍS. PŘÍLOHY
Dopravní značení		06.

I. Etapa SO 102    II. Etapa SO 103

### LEGENDA DOPRAVNÍHO ZNAČENÍ

**VODOROVNÉ DOPRAVNÍ ZNAČENÍ**

### VODOROVNÉ DOPRAVNÍ SYMBOLY