




Č.	Datum	Popis	Vypracoval	Schválil
REVIZE				

Souřadnicový systém S-JTSK, Výškový systém Bpv

Objednatel:	 KRAJSKÁ SPRÁVA A ÚDRŽBA SILNIC STŘEDOČESKÉHO KRAJE ZBOROVSKÁ 81/11, 150 21 PRAHA 5 - SMÍCHOV
-------------	---------------------------------------------------------------------------------------------------------------------------------------------------------------------------------------------------

Navrhl/vypracoval: Bc. Jiří Kadlec	Zodpovědný projektant: Ing. Martin Kouba	Zhotovitel:  SATRA. spol. s r.o. Pod Pekárnami 878/2 190 00 Praha 9	podzhotovitel:  4roads s.r.o. Jugoslávských partyzánů 1426/7 160 00 Praha 6
Technická kontrola: Ing. Karel Fazekas	Hlavní inženýr projektu: Ing. Pavel Paška		

Kraj: Středočeský	Čís.sm.obj.: 1412/00066001/2019
Katastrální území: Čejetice u MB, Vínec, Krnsko, Jizerní Vtelno, Písková Lhota, Dražice, Nové Benátky	Čís.akce: 19045
Stavba: Cyklostezka Greenway Jizera v úseku Mladá Boleslav - Benátky nad Jizerou Studie proveditelnosti	Datum: 03/2020
	Formát: A4
	Měřítko: -
Část: PODKLADY A PRŮZKUMY	Stupeň: STUDIE
Příloha: ZÁBOROVÝ ELABORÁT - VÝPIS POZEMKŮ	Číslo kopie:
	Číslo přílohy: C.5.1

ODHAD NÁKLADŮ NA VÝKUP POZEMKŮ DOPORUČOVANÉ VARIANTY 1

Trasa	MJ	cena*	Počet MJ	Celková cena [kč]
Trasa 1 (Mladá Boleslav-Krnsko)	m2	45	4293	193 185
Propojení 1-2a.1 (mimoúrovňové propojení pod I/16)	nevyžaduje žádné stavební úpravy			-
Trasa 2a (Krnsko-Hrušov-Horky nad Jizerou)	m2	45	11278	507 510
Propojení 2a-3 (přes silnici II/275)	nevyžaduje žádné stavební úpravy			-
Trasa 3 (Horky nad Jizerou-Benátky nad Jizerou)	m2	45	6768	304 560

**Skutečná cena bude stanovena v rámci majetkoprávního vypořádání dle zpracovaných znaleckých posudků pro jednotlivé dotčené pozemky.*

ODHAD NÁKLADŮ NA VÝKUP POZEMKŮ JEDNOTLIVÝCH TRAS

Trasa	MJ	cena*	Počet MJ	Celková cena [kč]
Trasa 1 (<i>Mladá Boleslav-Krnsko</i>)	m2	45	4293	193 185
Trasa 2a (<i>Krnsko-Hrušov-Horky nad Jizerou</i>)	m2	45	11278	507 510
Trasa 2b (<i>Krnsko-Brodce-Horky nad Jizerou</i>)	m2	45	1325	59 625
Trasa 2c (<i>Nahrazuje část trasy 2b</i>)	m2	45	4175	187 875
Trasa 3 (<i>Horky nad Jizerou-Benátky nad Jizerou</i>)	m2	45	6768	304 560
Trasa 3b (<i>Nahrazuje část trasy 3</i>)	nevyžaduje žádné stavební úpravy			-
Propojení 1-2a.1 (<i>mimoúrovňové propojení pod I/16</i>)	m2	45	599	26 955
Propojení 1-2a.2 (<i>přes silnici a místní komunikace</i>)	nevyžaduje žádné stavební úpravy			-
Propojení 1-2b.1 (<i>přes stávající most</i>)	nevyžaduje žádné stavební úpravy			-
Propojení 1-2b.2 (<i>mimoúrovňové propojení pod I/16 s lávkou přes Jizeru</i>)	m2	45	3160	142 200
Propojení 2a-3 (<i>přes silnici II/275</i>)	nevyžaduje žádné stavební úpravy			-
Propojení 2b-3 (<i>přes silnici II/275</i>)	nevyžaduje žádné stavební úpravy			-

*Skutečná cena bude stanovena v rámci majetkoprávního vypořádání dle zpracovaných znaleckých posudků pro jednotlivé dotčené pozemky.

VÝPIS POZEMKŮ K TRVALÉMU ZÁBORU

trasa/úsek	katastrální území	LV	parcelní číslo	plocha zábru [m2]	vlastnické právo	nájemce	druh pozemku	způsob ochrany nemovitosti
1	Čejetice u Mladé Boleslavi [696641]	162	347/4	65	SJM Blümel Karel a Blümelová Hana,	-	trvalý travní porost	ZPF
		176	293/1	268	Mikešová Danuše, Trojan Tomáš,	-	orná půda	ZPF
			291/1	41	Mikešová Danuše, Trojan Tomáš,	-	trvalý travní porost	ZPF
		659	330/1	6	Česká republika,	Správa železnic, státní organizace,	trvalý travní porost	ZPF
		987	347/2	90	Mach Jaroslav,	-	trvalý travní porost	ZPF
			293/4	104	Mach Jaroslav,	-	trvalý travní porost	ZPF
			293/5	58	Řezáč Václav,	-	trvalý travní porost	ZPF
		1053	293/2	206	Řezáč Václav,	-	trvalý travní porost	ZPF
			347/7	154	Mulač Jan, Mulač Martin,	-	trvalý travní porost	ZPF
		1560	347/12	249	Júnová Martina, Kozlová Marcela, Šubrtová Jana,	-	trvalý travní porost	ZPF
		1799	347/6	538	Vlasák Václav Ing.,	-	trvalý travní porost	ZPF
		1931	347/3	158	Gabriel Bohumil,	-	trvalý travní porost	ZPF
		10001	567/2	45	Statutární město Mladá Boleslav,	-	ostatní plocha	-
	Vinec [782327]	10001	346	2905	Obec Vinec,	-	trvalý travní porost	ZPF
	Řehnice [674818]	94	453/2	124	Český svaz chovatelů, z.s., Základní organizace Krnsko	-	trvalý travní porost	ZPF
		204	599	161	Písková Lhota,	Povodí Labe, státní podnik,	trvalý travní porost	ZPF
		256	452/3	257	Česká republika,	-	trvalý travní porost	ZPF
		379	453/1	115	Nezběda Radek,	-	trvalý travní porost	ZPF
		392	454/5	202	Myšková Blanka,	-	trvalý travní porost	ZPF
		424	453/3	81	Štafl Jaroslav,	-	trvalý travní porost	ZPF
			454/6	167	Netušilová Alena,	-	trvalý travní porost	ZPF
		443	452/1	83	Poživil Jaroslav,	-	trvalý travní porost	ZPF
			452/2	109	Poživil Jaroslav,	-	trvalý travní porost	ZPF
		469	454/2	1116	Forejt Luděk,	-	lesní pozemek	PUPFL
		10002	454/1	290	Česká republika,	Státní pozemkový úřad,	trvalý travní porost	ZPF
	Krnsko [674788]	110	61/11	108	Rudolf Miroslav,	-	ostatní plocha	-
		138	570/1	1	Středočeský kraj,	Krajská správa a údržba silnic Středočeského kraje, příspěvková organizace,	ostatní plocha	-
		356	61/13	150	Wratislav de Mitrovic Peter,	-	ostatní plocha	-
			61/14	804	Wratislav de Mitrovic Peter,	-	ostatní plocha	-
			61/6	2016	Wratislav de Mitrovic Peter,	-	ostatní plocha	-
1	Krnsko [674788]	10001	568/10	14	Obec Krnsko,	-	ostatní plocha	-
2a	Krnsko [674788]	199	110/2	319	Honc František, Honc Michal,	-	ostatní plocha	-
		440	601/2	37	Česká republika,	Ředitelství silnic a dálnic ČR,	ostatní plocha	-
		10001	601/4	30	Obec Krnsko,	-	ostatní plocha	-
			596/1	13	Obec Krnsko,	-	vodní plocha	-
	Jizerní Vtelno [661457]	255	496/8	126	Šimonek Jaromír Ing,	-	lesní pozemek	PUPFL
			565/2	23	Obec Jizerní Vtelno,	-	vodní plocha	-
		10001	495	32	Obec Jizerní Vtelno,	-	ostatní plocha	-
			496/5	7045	Obec Jizerní Vtelno,	-	lesní pozemek	PUPFL
			496/4	56	Obec Jizerní Vtelno,	-	lesní pozemek	PUPFL
		10002	559	2204	Česká republika,	Státní pozemkový úřad,	ostatní plocha	-
	Hrušov nad Jizerou [648736]		571/10	172	Brádka Jiří,	-	ostatní plocha	-
		76	569/1	54	Brádka Jiří,	-	ostatní plocha	-
			566/2	607	Brádka Jiří,	-	ostatní plocha	-
		148	72/8	447	Charvát Josef,Charvátová Jaroslava,	-	lesní pozemek	PUPFL

trasa/úsek	katastrální území	LV	parcelní číslo	plocha zábru [m2]	vlastnické právo	nájemce	druh pozemku	způsob ochrany nemovitosti
		194	534/4	237	Burianová Eva, Stránská Lenka, Stránský Vlastimil,	-	trvalý travní porost	ZPF
			534/1	5220	Burianová Eva, Stránská Lenka, Stránský Vlastimil,	-	lesní pozemek	PUPFL
		207	561/1	561	Kratochvíl Josef Ing.,	-	trvalý travní porost	ZPF
		10001	624/3	125	Obec Hrušov,	-	ostatní plocha	-
	Horky nad Jizerou [642126]	229	111/1	3535	Hégr Filip Mgr., Hégr Josef Ing., Hégr Roman, Hégrová Veronika,	-	lesní pozemek	PUPFL
2a	Horky nad Jizerou [642126]	10001	111/5	276	Obec Horky nad Jizerou,	-	ostatní plocha	-
2b	Písková Lhota [720968]	154	471/1	96	Vávrová Božena,	-	trvalý travní porost	ZPF
		241	475	64	Brožová Naděžda, Řiha Jiří, Řiha Robin,	-	trvalý travní porost	ZPF
		395	452/4	36	Vodovody a kanalizace Mladá Boleslav, a.s.,	-	trvalý travní porost	ZPF
		406	452/3	161	Daňková Kateřina MVDr.,	-	trvalý travní porost	ZPF
			472	92	Daňková Kateřina MVDr.,	-	trvalý travní porost	ZPF
		567	452/1	101	Langerová Hana MUDr.,	-	trvalý travní porost	ZPF
		10001	529/1	1830	Obec Písková Lhota,	-	ostatní plocha	-
	Brodce nad Jizerou [612685]		1128/5	97	SJM Pavlíček Josef a Pavlíčková Vlasta,	-	vodní plocha	-
		176	167	16	SJM Pavlíček Josef a Pavlíčková Vlasta,	-	trvalý travní porost	ZPF
			1128/4	131	Gurník Tomáš Ing.,	-	vodní plocha	-
		223	168/2	67	Gurník Tomáš Ing.,	-	trvalý travní porost	ZPF
		267	558	27	Hačecká Irena, Hačecký Miroslav,	-	orná půda	ZPF
			1125/12	142	Čačí Martin Ing.,	-	trvalý travní porost	ZPF
			1240/1	151	Čačí Martin Ing.,	-	ostatní plocha	-
		530	1128/3	45	Římskokatolická farnost Horky nad Jizerou,	-	vodní plocha	-
		666	1125/3	55	FP majetková a.s.,	-	trvalý travní porost	ZPF
		674	164	3	Kopšová Karla,	-	vodní plocha	-
		947	1240/14	1	Koleta Martin Bc.,	-	ostatní plocha	-
		963	532	40	Vágner František,	-	trvalý travní porost	ZPF
			1246/1	437	Městys Brodce,	-	ostatní plocha	-
			1245/1	2383	Městys Brodce,	-	ostatní plocha	-
			1202/1	33	Městys Brodce,	-	ostatní plocha	-
			163/1	22	Městys Brodce,	-	vodní plocha	-
			206/70	40	Městys Brodce,	-	trvalý travní porost	ZPF
			168/3	5	Městys Brodce,	-	trvalý travní porost	ZPF
			1241/1	94	Městys Brodce,	-	ostatní plocha	-
			422/2	667	Česká republika,	Státní pozemkový úřad,	trvalý travní porost	ZPF
			443/6	29	Česká republika,	Státní pozemkový úřad,	ostatní plocha	-
			1128/2	1	Česká republika,	Státní pozemkový úřad,	vodní plocha	-
			426/9	1956	Česká republika,	Státní pozemkový úřad,	trvalý travní porost	ZPF
2b	Brodce nad Jizerou [612685]		1240/13	32	Česká republika,	Státní pozemkový úřad,	ostatní plocha	-
3	Horky nad Jizerou [642126]	132	372/1	1	Hamza Zdeněk,	-	ostatní plocha	-
		229	427	2068	Hégr Filip Mgr., Hégr Josef Ing., Hégr Roman, Hégrová Veronika,	-	ostatní plocha	-
			388/2	2201	Hégr Filip Mgr., Hégr Josef Ing., Hégr Roman, Hégrová Veronika,	-	trvalý travní porost	ZPF
	Dražice [632147]	8	755/6	71	Česká republika,	Lesy České republiky, s.p.,	lesní pozemek	PUPFL
		65	1028	139	Brabcová Lenka Ing.,	-	orná půda	ZPF
		383	1137	101	Nedošetka Jaroslav,	-	trvalý travní porost	ZPF
			1109	2698	Město Benátky nad Jizerou,	-	ostatní plocha	-
			1049	604	Město Benátky nad Jizerou,	-	ostatní plocha	-
			1011	278	Město Benátky nad Jizerou,	-	orná půda	ZPF
		10002	1136	434	Česká republika,	Státní pozemkový úřad,	trvalý travní porost	ZPF
	Nové Benátky [602108]	144	379/20	140	Horák Vítězslav, Loudová Jana MUDr.,	-	ostatní plocha	-

trasa/úsek	katastrální území	LV	parcelní číslo	plocha zábru [m2]	vlastnické právo	nájemce	druh pozemku	způsob ochrany nemovitosti
		367	379/19	76	SJM Růžička Jan Ing. a Růžičková Magda Ing.,	-	ostatní plocha	-
		582	379/21	41	Šilhavý Martin Mgr.,	-	ostatní plocha	-
			387/3	57	Šilhavý Martin Mgr.,	-	lesní pozemek	PUPFL
		701	381/1	91	Rakušan Ladislav,	-	zahrada	ZPF
		1444	397/2	478	Urban František,	-	orná půda	ZPF
			379/18	7	Urban František,	-	ostatní plocha	-
		1603	386/11	55	SJM Pšenský František a Pšenská Ivanka,	-	lesní pozemek	PUPFL
		1898	397/19	5	Zítková Dagmar,	-	orná půda	ZPF
			391/2	232	Zítková Dagmar,	-	trvalý travní porost	ZPF
		1934	386/5	102	Kovářová Petra,	-	ostatní plocha	-
		2169	385/4	100	Loudová Jana MUDr.,	-	zahrada	ZPF
		2170	385/2	89	Horák Vítězslav,	-	zahrada	ZPF
		2229	381/2	60	Housa František,	-	zahrada	ZPF
			384/2	11	Pecák Pavel Ing.,	-	ostatní plocha	-
			382/8	45	Pecák Pavel Ing.,	-	zahrada	ZPF
			382/7	52	Pecák Pavel Ing.,	-	zahrada	ZPF
			382/6	68	Pecák Pavel Ing.,	-	orná půda	ZPF
			382/9	9	Pecák Pavel Ing.,	-	zahrada	ZPF
			382/5	84	Pecák Pavel Ing.,	-	zahrada	ZPF
			382/4	93	Pecák Pavel Ing.,	-	zahrada	ZPF
			379/4	216	Pecák Pavel Ing.,	-	ostatní plocha	-
		2692	386/2	147	Gazdíková Tatiana MUDr.,	-	ostatní plocha	-
			390/2	37	Město Benátky nad Jizerou,	-	trvalý travní porost	ZPF
			379/8	54	Město Benátky nad Jizerou,	-	ostatní plocha	-
			388/2	25	Město Benátky nad Jizerou,	-	trvalý travní porost	ZPF
			379/22	77	Město Benátky nad Jizerou,	-	ostatní plocha	-
			379/9	328	Město Benátky nad Jizerou,	-	ostatní plocha	-
			379/1	37	Město Benátky nad Jizerou,	-	ostatní plocha	-
			379/2	2	Město Benátky nad Jizerou,	-	ostatní plocha	-
			379/5	259	Město Benátky nad Jizerou,	-	ostatní plocha	-
			379/11	64	Město Benátky nad Jizerou,	-	ostatní plocha	-
3	Nové Benátky [602108]		379/12	57	Město Benátky nad Jizerou,	-	ostatní plocha	-
1-2a .1	Krnsko [674788]	101	108/1	434	Petřík Vojtěch Ing., CSc.,	-	trvalý travní porost	ZPF
		138	106/16	3	Středočeský kraj,	Krajská správa a údržba silnic Středočeského kraje, příspěvková organizace,	vodní plocha	-
			112/1	42	Honc František, Honc Michal,	-	trvalý travní porost	ZPF
		199	112/7	11	Honc František, Honc Michal,	-	vodní plocha	-
			110/1	88	Honc František, Honc Michal,	-	trvalý travní porost	ZPF
		204	595/21	49	Česká republika,	Povodí Labe, státní podnik,	vodní plocha	-
		434	595/16	24	Wratislav Evžen,	-	trvalý travní porost	ZPF
		440	106/12	80	Česká republika,	Ředitelství silnic a dálnic ČR,	ostatní plocha	-
1-2a .1	Krnsko [674788]	10001	106/11	463	Obec Krnsko,	-	ostatní plocha	-
1-2b.2	Krnsko [674788]	204	597/2	153	Česká republika,	Povodí Labe, státní podnik,	vodní plocha	-
			61/6	15	Wratislav de Mitrovic Peter,	-	ostatní plocha	-
		356	61/1	247	Wratislav de Mitrovic Peter,	-	trvalý travní porost	ZPF
		10001	97/8	27	Obec Krnsko,	-	lesní pozemek	PUPFL
	Písková Lhota [720968]	22	156/20	92	Jechumtálová Martina, Koldová Alena, Prchlíková Růžena,	-	trvalý travní porost	ZPF
		56	156/16	105	Stirtonová Elishka,	-	trvalý travní porost	ZPF
		141	156/21	88	Čulič Marija, Holánková Jana, Tomanová Božena,	-	trvalý travní porost	ZPF
		184	156/17	123	FP majetková a.s.,	-	trvalý travní porost	ZPF

trasa/úsek	katastrální území	LV	parcelní číslo	plocha zábru [m2]	vlastnické právo	nájemce	druh pozemku	způsob ochrany nemovitosti
		250	157/10	37	Kučera Václav, Polívka Jaroslav,	-	trvalý travní porost	ZPF
			156/15	69	Kučera Václav, Polívka Jaroslav,	-	trvalý travní porost	ZPF
			131/12	19	Kučera Václav, Polívka Jaroslav,	-	trvalý travní porost	ZPF
		257	533/6	71	Středočeský kraj,	Krajská správa a údržba silnic Středočeského kraje, příspěvková organizace,	ostatní plocha	-
		258	533/37	24	Český svaz chovatelů, z.s., Základní organizace Krnsko - Písková Lhota,	-	ostatní plocha	-
			533/20	67	Český svaz chovatelů, z.s., Základní organizace Krnsko - Písková Lhota,	-	ostatní plocha	-
		360	494/76	562	Šimonek Jaromír Ing.,	-	trvalý travní porost	ZPF
			494/69	463	Šimonek Jaromír Ing.,	-	trvalý travní porost	ZPF
			533/35	38	Šimonek Jaromír Ing.,	-	ostatní plocha	-
		406	156/19	115	Daňková Kateřina MVDr.,	-	trvalý travní porost	ZPF
		409	157/1	463	Havliš Jiří Ing.,	-	trvalý travní porost	ZPF
		439	533/3	39	Česká republika,	Ředitelství silnic a dálnic ČR,	ostatní plocha	-
		525	494/73	106	ENER J2 s. r. o.,	-	trvalý travní porost	ZPF
			494/8	28	ENER J2 s. r. o.,	-	trvalý travní porost	ZPF
		566	156/22	87	Rylich Ivo Ing.,	-	trvalý travní porost	ZPF
		634	156/18	119	CZ AGRO Servis a.s.,	-	trvalý travní porost	ZPF
		713	156/23	293	SJM Bosík Ján a Bosíková Světluše,	-	trvalý travní porost	ZPF
		10001	133/1	191	Obec Písková Lhota,	-	trvalý travní porost	ZPF
			123	324	Obec Písková Lhota,	-	ostatní plocha	-
			494/74	89	Obec Písková Lhota,	-	trvalý travní porost	ZPF
			494/85	108	Obec Písková Lhota,	-	trvalý travní porost	ZPF
			494/79	5	Obec Písková Lhota,	-	trvalý travní porost	ZPF
			494/88	1	Obec Písková Lhota,	-	zahradra	ZPF
1-2b.2	Písková Lhota [720968]							
2c	Brodce nad Jizerou [612685]	84	206/47	144	Boháček Karel,	-	trvalý travní porost	ZPF
		133	352/1	166	Kazdová Irena,	-	trvalý travní porost	ZPF
			305/1	37	Kazdová Irena,	-	trvalý travní porost	ZPF
		147	329	43	Bednářová Marta, Kamínková Dana, Mádlová Blažena, Poddaný Ladislav,	-	trvalý travní porost	ZPF
			339	182	Bednářová Marta, Kamínková Dana, Mádlová Blažena, Poddaný Ladislav,	-	trvalý travní porost	ZPF
			330/2	85	Bednářová Marta, Kamínková Dana, Mádlová Blažena, Poddaný Ladislav,	-	trvalý travní porost	ZPF
		157	171	22	Suchy-Vasata Vera Ing.,	-	trvalý travní porost	ZPF
		223	168/2	260	Gurník Tomáš Ing.,	-	trvalý travní porost	ZPF
		274	206/58	281	Carda Karel, Carda Ladislav,	-	trvalý travní porost	ZPF
		284	206/62	307	Frumar Josef, Frumarová Josefa,	-	trvalý travní porost	ZPF
		333	206/75	46	Dobiášová Lenka, Janoušek Luděk,	-	trvalý travní porost	ZPF
		413	206/57	197	Boudová Anna, FP majetková a.s.,	-	trvalý travní porost	ZPF
		418	206/50	79	Linda Rudolf, Linda Vladimír, Lindnerová Eva,	-	trvalý travní porost	ZPF
		419	206/56	77	Bartoška Martin,	-	trvalý travní porost	ZPF
		449	206/53	108	Kos Václav, Kosová Alžběta,	-	trvalý travní porost	ZPF
			206/54	116	Kos Václav, Kosová Alžběta,	-	trvalý travní porost	ZPF
		503	206/48	101	Bradáčová Zuzana, Cejnar Libor, Mikolašíková Petra,	-	trvalý travní porost	ZPF
		509	206/52	96	Batal Jaroslav, Batalová Ludmila,	-	trvalý travní porost	ZPF
		510	206/72	171	Kosmáková Jaroslava, Kratochvílová Iva, Matunová Marie, Matunová Valeria, Sova Emil, Sova Stanislav,	-	trvalý travní porost	ZPF
		512	206/46	67	Písecký Jiří,	-	trvalý travní porost	ZPF

trasa/úsek	katastrální území	LV	parcelní číslo	plocha zábru [m2]	vlastnické právo	nájemce	druh pozemku	způsob ochrany nemovitosti
		516	206/76	221	Vrba Josef,	-	trvalý travní porost	ZPF
		528	206/60	201	Bouda Karel, Boudová Anna,	-	trvalý travní porost	ZPF
		590	206/45	47	Kubík Zdeněk, Salačová Zdeňka,	-	trvalý travní porost	ZPF
		666	206/51	83	FP majetková a.s.,	-	trvalý travní porost	ZPF
		695	206/61	203	Návesníková Libuše,	-	trvalý travní porost	ZPF
		715	170	50	Würz Vladimír,	-	trvalý travní porost	ZPF
		811	352/2	217	Kučera Václav,	-	trvalý travní porost	ZPF
			206/55	59	Kučera Václav,	-	trvalý travní porost	ZPF
			305/8	22	SJM Šulc Petr a Šulcová Gabriela,	-	trvalý travní porost	ZPF
			305/10	46	SJM Šulc Petr a Šulcová Gabriela,	-	trvalý travní porost	ZPF
			305/13	39	SJM Šulc Petr a Šulcová Gabriela,	-	trvalý travní porost	ZPF
			305/4	134	SJM Šulc Petr a Šulcová Gabriela,	-	trvalý travní porost	ZPF
			271/3	98	SJM Šulc Petr a Šulcová Gabriela,	-	trvalý travní porost	ZPF
			278/9	90	SJM Šulc Petr a Šulcová Gabriela,	-	trvalý travní porost	ZPF
		874	206/49	80	Rylich Ivo Ing.,	-	trvalý travní porost	ZPF
			1246/1	469	Městys Brodce,	-	ostatní plocha	-
			1244	28	Městys Brodce,	-	ostatní plocha	-
			206/1	1410	Městys Brodce,	-	trvalý travní porost	ZPF
			1245/1	583	Městys Brodce,	-	ostatní plocha	-
			206/68	261	Městys Brodce,	-	trvalý travní porost	ZPF
			206/70	452	Městys Brodce,	-	trvalý travní porost	ZPF
			168/3	109	Městys Brodce,	-	trvalý travní porost	ZPF
			206/73	78	Česká republika,	Státní pozemkový úřad,	trvalý travní porost	ZPF
2c	Brodce nad Jizerou [612685]	10002	206/59	77	Česká republika,	Státní pozemkový úřad,	trvalý travní porost	ZPF
3b	Dražice [632147]		1033	303	Město Benátky nad Jizerou,	-	orná půda	ZPF
		10001	1250	1488	Město Benátky nad Jizerou,	-	ostatní plocha	-
3b	Dražice [632147]		1011	533	Město Benátky nad Jizerou,	-	orná půda	ZPF

LV U LV, označených červenou barvou, byl projektant upozorněn zástupci obcí, že při zpracování ÚPn vyjádřil vlastník neshouhlas s vedením GWJ po svých pozemcích. Dle platného územního plánu obce Hrušov je navrhovaná trasa GWJ vedena v ploše veřejně prospěšné stavby (VD06 a VD07), která umožňuje zacházet s dotčenými pozemky dle stavebního zákona § 170

VÝPIS VŠECH DOTČENÝCH POZEMKŮ

trasa/úsek	katastrální území	LV	parcelní číslo	vlastnické právo	nájemce	druh pozemku	způsob ochrany nemovitosti
1	Čejetice u Mladé Boleslavi [696641]	162	347/4	SJM Blümel Karel a Blümelová Hana,	-	trvalý travní porost	ZPF
		176	293/1	Mikešová Danuše, Trojan Tomáš,	-	orná půda	ZPF
			291/1	Mikešová Danuše, Trojan Tomáš,	-	trvalý travní porost	ZPF
		177	291/2	Paclt Tomáš, Šilha Petr, Šilha Roman, Šulitková Ivana,	-	trvalý travní porost	ZPF
			571/3	Česká republika,	Správa železnic, státní organizace,	ostatní plocha	-
		659	346/3	Česká republika,	Správa železnic, státní organizace,	ostatní plocha	-
			330/1	Česká republika,	Správa železnic, státní organizace,	trvalý travní porost	ZPF
			347/2	Mach Jaroslav,	-	trvalý travní porost	ZPF
		987	293/4	Mach Jaroslav,	-	trvalý travní porost	ZPF
			293/5	Řezáč Václav,	-	trvalý travní porost	ZPF
		1053	293/2	Řezáč Václav,	-	trvalý travní porost	ZPF
			346/8	UNO - NK, výrobní družstvo	-	ostatní plocha	-
		1516	367/3	UNO - NK, výrobní družstvo	-	ostatní plocha	-
		1555	347/7	Mulač Jan, Mulač Martin,	-	trvalý travní porost	ZPF
		1560	347/12	Jůnová Martina, Kozlová Marcela, Šubrtová Jana, Tesařová Věra,	-	trvalý travní porost	ZPF
		1799	347/6	Vlasák Václav Ing.,	-	trvalý travní porost	ZPF
		1931	347/3	Gabriel Bohumil,	-	trvalý travní porost	ZPF
			367/1	Statutární město Mladá Boleslav,	-	ostatní plocha	-
			567/4	Statutární město Mladá Boleslav,	-	ostatní plocha	-
		10001	567/2	Statutární město Mladá Boleslav,	-	ostatní plocha	-
			591/7	Statutární město Mladá Boleslav,	-	ostatní plocha	-
		10002	346/6	Česká republika,	Státní pozemkový úřad,	trvalý travní porost	ZPF
	Vinec [782327]		218	Obec Vinec,	-	ostatní plocha	-
			239	Obec Vinec,	-	ostatní plocha	-
			248	Obec Vinec,	-	ostatní plocha	-
		10001	268/1	Obec Vinec,	-	ostatní plocha	-
			315	Obec Vinec,	-	ostatní plocha	-
			346	Obec Vinec,	-	trvalý travní porost	ZPF
	Řehnice [674818]	94	453/2	Český svaz chovatelů, z.s., Základní organizace Krnsko - Písková Lhota,	-	trvalý travní porost	ZPF
		204	599	Česká republika,	Povodí Labe, státní podnik,	trvalý travní porost	ZPF
		256	452/3	Nezbeda Radek,	-	trvalý travní porost	ZPF
		379	453/1	Myšková Blanka,	-	trvalý travní porost	ZPF
		392	454/5	Štafl Jaroslav,	-	trvalý travní porost	ZPF
		424	453/3	Netušilová Alena,	-	trvalý travní porost	ZPF
			454/6	Poživil Jaroslav,	-	trvalý travní porost	ZPF
		443	452/1	Poživil Jaroslav,	-	trvalý travní porost	ZPF
			452/2	Poživil Jaroslav,	-	trvalý travní porost	ZPF
		469	454/2	Forejt Luděk,	-	lesní pozemek	PUPFL
		10002	454/1	Česká republika,	Státní pozemkový úřad,	trvalý travní porost	ZPF
	Krnsko [674788]	110	61/11	Rudolf Miroslav,	-	ostatní plocha	-
		138	570/1	Středočeský kraj,	Krajská správa a údržba silnic Středočeského kraje, příspěvková organizace,	ostatní plocha	-
			61/13	Wratislav de Mitrovic Peter,	-	ostatní plocha	-
		356	61/14	Wratislav de Mitrovic Peter,	-	ostatní plocha	-
			61/6	Wratislav de Mitrovic Peter,	-	ostatní plocha	-
1	Krnsko [674788]	10001	568/10	Obec Krnsko,	-	ostatní plocha	-
2a	Krnsko [674788]	199	110/2	Honc František, Honc Michal,	-	ostatní plocha	-

trasa/úsek	katastrální území	LV	parcelní číslo	vlastnické právo	nájemce	druh pozemku	způsob ochrany nemovitosti
		440	601/2	Česká republika,	Ředitelství silnic a dálnic ČR,	ostatní plocha	-
		10001	601/4	Obec Krnsko,	-	ostatní plocha	-
			596/1	Obec Krnsko,	-	vodní plocha	-
	Jizerní Vtelno [661457]	255	496/8	Šimonek Jaromír Ing.,	-	lesní pozemek	PUPFL
		10001	565/2	Obec Jizerní Vtelno,	-	vodní plocha	-
			495	Obec Jizerní Vtelno,	-	ostatní plocha	-
			496/5	Obec Jizerní Vtelno,	-	lesní pozemek	PUPFL
			496/4	Obec Jizerní Vtelno,	-	lesní pozemek	PUPFL
		10002	559	Česká republika,	Státní pozemkový úřad,	ostatní plocha	-
	Hrušov nad Jizerou [648736]	76	571/1	Brádka Jiří,	-	ostatní plocha	-
			571/7	Brádka Jiří,	-	ovocný sad	ZPF
			571/10	Brádka Jiří,	-	ostatní plocha	-
			569/1	Brádka Jiří,	-	ostatní plocha	-
			566/2	Brádka Jiří,	-	ostatní plocha	-
		148	72/8	Charvát Josef,Charvátová Jaroslava,	-	lesní pozemek	PUPFL
		187	571/4	Doležalová Klára Ing.,	-	trvalý travní porost	ZPF
		194	534/4	Burianová Eva, Stránská Lenka, Stránský Vlastimil,	-	trvalý travní porost	ZPF
			534/1	Burianová Eva, Stránská Lenka, Stránský Vlastimil,	-	lesní pozemek	PUPFL
		207	561/1	Kratochvíl Josef Ing.,	-	trvalý travní porost	ZPF
		220	540	Liszoková Štěrbová Soňa Ing.,	-	ostatní plocha	-
			534/12	Liszoková Štěrbová Soňa Ing.,	-	zahrada	ZPF
		10001	623/2	Obec Hrušov,	-	ostatní plocha	-
			541/1	Obec Hrušov,	-	ostatní plocha	-
			624/4	Obec Hrušov,	-	ostatní plocha	-
			624/3	Obec Hrušov,	-	ostatní plocha	-
	Horky nad Jizerou [642126]	229	111/1	Hégr Filip Mgr., Hégr Josef Ing., Hégr Roman, Hégrová Veronika,	-	lesní pozemek	PUPFL
			107/2	Hégr Filip Mgr., Hégr Josef Ing., Hégr Roman, Hégrová Veronika,	-	ostatní plocha	-
			107/1	Hégr Filip Mgr., Hégr Josef Ing., Hégr Roman, Hégrová Veronika,	-	ostatní plocha	-
		10001	111/5	Obec Horky nad Jizerou,	-	ostatní plocha	-
2a	Horky nad Jizerou [642126]		107/6	Obec Horky nad Jizerou,	-	ostatní plocha	-
2b	Písková Lhota [720968]	154	471/1	Vávrová Božena,	-	trvalý travní porost	ZPF
		241	475	Brožová Naděžda, Říha Jiří, Říha Robin,	-	trvalý travní porost	ZPF
		360	62/2	Šimonek Jaromír Ing.,	-	ostatní plocha	-
		395	452/4	Vodovody a kanalizace Mladá Boleslav, a.s.,	-	trvalý travní porost	ZPF
			452/3	Daňková Kateřina MVDr.,	-	trvalý travní porost	ZPF
		406	472	Daňková Kateřina MVDr.,	-	trvalý travní porost	ZPF
			533/3	Česká republika,	Ředitelství silnic a dálnic ČR,	ostatní plocha	-
		567	452/1	Langerová Hana MUDr.,	-	trvalý travní porost	ZPF
		10001	533/1	Obec Písková Lhota,	-	ostatní plocha	-
			529/1	Obec Písková Lhota,	-	ostatní plocha	-
	Brodce nad Jizerou [612685]	176	1128/5	SJM Pavlíček Josef a Pavlíčková Vlasta,	-	vodní plocha	-
			167	SJM Pavlíček Josef a Pavlíčková Vlasta,	-	trvalý travní porost	ZPF
		223	1128/4	Gurník Tomáš Ing.,	-	vodní plocha	-
			168/2	Gurník Tomáš Ing.,	-	trvalý travní porost	ZPF
		267	558	Hačecká Irena, Hačecký Miroslav,	-	orná půda	ZPF
		459	1125/12	Čačí Martin Ing.,	-	trvalý travní porost	ZPF
			1240/1	Čačí Martin Ing.,	-	ostatní plocha	-
		530	1128/3	Římskokatolická farnost Horky nad Jizerou,	-	vodní plocha	-

trasa/úsek	katastrální území	LV	parcelní číslo	vlastnické právo	nájemce	druh pozemku	způsob ochrany nemovitosti
		538	1255/1	Středočeský kraj,	Krajská správa a údržba silnic Středočeského kraje, příspěvková organizace,	ostatní plocha	-
			1202/12	Středočeský kraj,	Krajská správa a údržba silnic Středočeského kraje, příspěvková organizace,	ostatní plocha	-
		666	1125/3	FP majetková a.s.,	-	trvalý travní porost	ZPF
		674	164	Kopšová Karla,	-	vodní plocha	-
		947	1240/14	Koleta Martin Bc.,	-	ostatní plocha	-
		963	532	Vágner František,	-	trvalý travní porost	ZPF
		10001	1246/1	Městys Brodce,	-	ostatní plocha	-
			1245/1	Městys Brodce,	-	ostatní plocha	-
			572/46	Městys Brodce,	-	zahrada	ZPF
			572/22	Městys Brodce,	-	zahrada	ZPF
			1202/1	Městys Brodce,	-	ostatní plocha	-
			163/1	Městys Brodce,	-	vodní plocha	-
			206/70	Městys Brodce,	-	trvalý travní porost	ZPF
			168/3	Městys Brodce,	-	trvalý travní porost	ZPF
			1241/1	Městys Brodce,	-	ostatní plocha	-
			1240/30	Městys Brodce,	-	ostatní plocha	-
			422/2	Česká republika,	Státní pozemkový úřad,	trvalý travní porost	ZPF
			443/6	Česká republika,	Státní pozemkový úřad,	ostatní plocha	-
		10002	1128/2	Česká republika,	Státní pozemkový úřad,	vodní plocha	-
			426/9	Česká republika,	Státní pozemkový úřad,	trvalý travní porost	ZPF
2b	Brodce nad Jizerou [612685]		1240/13	Česká republika,	Státní pozemkový úřad,	ostatní plocha	-
3	Horky nad Jizerou [642126]		st. 39	Hamza Zdeněk,	-	zastavěná plocha a nádvoří	-
		132	16/1	Hamza Zdeněk,	-	ostatní plocha	-
			372/1	Hamza Zdeněk,	-	ostatní plocha	-
		190	424/1	Středočeský kraj,	Krajská správa a údržba silnic Středočeského kraje, příspěvková organizace,	ostatní plocha	-
		229	427	Hégr Filip Mgr., Hégr Josef Ing., Hégr Roman, Hégrová Veronika,	-	ostatní plocha	-
			388/2	Hégr Filip Mgr., Hégr Josef Ing., Hégr Roman, Hégrová Veronika,	-	trvalý travní porost	ZPF
		10001	389/1	Obec Horky nad Jizerou,	-	ostatní plocha	-
			389/5	Obec Horky nad Jizerou,	-	ostatní plocha	-
	Dražice [632147]	8	1107	Česká republika,	Lesy České republiky, s.p.,	lesní pozemek	PUPFL
			755/6	Česká republika,	Lesy České republiky, s.p.,	lesní pozemek	PUPFL
		25	755/4	Kobera Václav,	-	ostatní plocha	-
		65	1028	Brabcová Lenka Ing.,	-	orná půda	ZPF
		98	875	Středočeský kraj,	Krajská správa a údržba silnic Středočeského kraje, příspěvková organizace,	ostatní plocha	-
		113	1110	Koubková Věra,	-	lesní pozemek	PUPFL
		235	1111	Bartoš Petr, Koubková Věra,	-	lesní pozemek	PUPFL
		253	755/3	SP Dražice s.r.o.,	-	ostatní plocha	-
		383	1137	Nedošetka Jaroslav,	-	trvalý travní porost	ZPF
		10001	1109	Město Benátky nad Jizerou,	-	ostatní plocha	-
			862	Město Benátky nad Jizerou,	-	ostatní plocha	-
			861/2	Město Benátky nad Jizerou,	-	ostatní plocha	-
			863	Město Benátky nad Jizerou,	-	ostatní plocha	-

trasa/úsek	katastrální území	LV	parcelní číslo	vlastnické právo	nájemce	druh pozemku	způsob ochrany nemovitosti
		10001	1049	Město Benátky nad Jizerou,	-	ostatní plocha	-
			1011	Město Benátky nad Jizerou,	-	orná půda	ZPF
		10002	1136	Česká republika,	Státní pozemkový úřad,	trvalý travní porost	ZPF
	Nové Benátky [602108]	144	379/20	Horák Vítězslav, Loudová Jana MUDr.,	-	ostatní plocha	-
		367	379/19	SJM Růžička Jan Ing. a Růžičková Magda Ing.,	-	ostatní plocha	-
		582	379/21	Šilhavý Martin Mgr.,	-	ostatní plocha	-
		582	387/3	Šilhavý Martin Mgr.,	-	lesní pozemek	PUPFL
		701	381/1	Rakušan Ladislav,	-	zahrada	ZPF
			397/2	Urban František,	-	orná půda	ZPF
		1444	379/18	Urban František,	-	ostatní plocha	-
		1603	386/11	SJM Pšenský František a Pšenská Ivanka,	-	lesní pozemek	PUPFL
		1898	397/19	Zítková Dagmar,	-	orná půda	ZPF
			391/2	Zítková Dagmar,	-	trvalý travní porost	ZPF
		1934	386/5	Kovářová Petra,	-	ostatní plocha	-
		2169	385/4	Loudová Jana MUDr.,	-	zahrada	ZPF
		2170	385/2	Horák Vítězslav,	-	zahrada	ZPF
		2229	381/2	Housa František,	-	zahrada	ZPF
			384/2	Pecák Pavel Ing.,	-	ostatní plocha	-
			382/8	Pecák Pavel Ing.,	-	zahrada	ZPF
			382/7	Pecák Pavel Ing.,	-	zahrada	ZPF
		2590	382/6	Pecák Pavel Ing.,	-	orná půda	ZPF
			382/9	Pecák Pavel Ing.,	-	zahrada	ZPF
			382/5	Pecák Pavel Ing.,	-	zahrada	ZPF
			382/4	Pecák Pavel Ing.,	-	zahrada	ZPF
			379/4	Pecák Pavel Ing.,	-	ostatní plocha	-
		2692	386/2	Gazdíková Tatiana MUDr.,	-	ostatní plocha	-
			390/2	Město Benátky nad Jizerou,	-	trvalý travní porost	ZPF
			379/8	Město Benátky nad Jizerou,	-	ostatní plocha	-
			388/2	Město Benátky nad Jizerou,	-	trvalý travní porost	ZPF
			379/22	Město Benátky nad Jizerou,	-	ostatní plocha	-
			379/9	Město Benátky nad Jizerou,	-	ostatní plocha	-
			379/1	Město Benátky nad Jizerou,	-	ostatní plocha	-
		10001	379/2	Město Benátky nad Jizerou,	-	ostatní plocha	-
			379/5	Město Benátky nad Jizerou,	-	ostatní plocha	-
			379/11	Město Benátky nad Jizerou,	-	ostatní plocha	-
			379/12	Město Benátky nad Jizerou,	-	ostatní plocha	-
			379/13	Město Benátky nad Jizerou,	-	ostatní plocha	-
			803/1	Město Benátky nad Jizerou,	-	ostatní plocha	-
			795/5	Město Benátky nad Jizerou,	-	ostatní plocha	-
3	Nové Benátky [602108]		402/3	Město Benátky nad Jizerou,	-	ostatní plocha	-
1-2a .1	Krnsko [674788]	101	108/1	Petřík Vojtěch Ing., CSc.,	-	trvalý travní porost	ZPF
		138	106/16	Středočeský kraj,	Krajská správa a údržba silnic Středočeského kraje, příspěvková organizace,	vodní plocha	-
			112/1	Honc František, Honc Michal,	-	trvalý travní porost	ZPF
		199	112/7	Honc František, Honc Michal,	-	vodní plocha	-
			110/1	Honc František, Honc Michal,	-	trvalý travní porost	ZPF
		204	595/21	Česká republika,	Povodí Labe, státní podnik,	vodní plocha	-
		434	595/16	Wratislav Evžen,	-	trvalý travní porost	ZPF
		440	106/12	Česká republika,	Ředitelství silnic a dálnic ČR,	ostatní plocha	-
1-2a .1	Krnsko [674788]	10001	106/11	Obec Krnsko,	-	ostatní plocha	-

trasa/úsek	katastrální území	LV	parcelní číslo	vlastnické právo	nájemce	druh pozemku	způsob ochrany nemovitosti
1-2a.2	Krnsko [674788]	138	570/1	Středočeský kraj,	Krajská správa a údržba silnic Středočeského kraje, příspěvková organizace,	ostatní plocha	-
			576/1	Středočeský kraj,	Krajská správa a údržba silnic Středočeského kraje, příspěvková organizace,	ostatní plocha	-
			106/15	Středočeský kraj,	Krajská správa a údržba silnic Středočeského kraje, příspěvková organizace,	vodní plocha	-
		170	568/21	Česká republika,	Správa železnic, státní organizace,	ostatní plocha	-
			568/16	Česká republika,	Správa železnic, státní organizace,	ostatní plocha	-
		434	595/20	Wratislav Evžen,	-	ostatní plocha	-
		440	106/12	Česká republika,	Ředitelství silnic a dálnic ČR,	ostatní plocha	-
			600/2	Česká republika,	Ředitelství silnic a dálnic ČR,	ostatní plocha	-
			601/2	Česká republika,	Ředitelství silnic a dálnic ČR,	ostatní plocha	-
		10001	137	Obec Krnsko,	-	ostatní plocha	-
			146/4	Obec Krnsko,	-	ostatní plocha	-
			106/13	Obec Krnsko,	-	vodní plocha	-
	Jizerní Vtelno [661457]	307	561/1	Česká republika,	Ředitelství silnic a dálnic ČR,	ostatní plocha	-
		10001	485/21	Obec Jizerní Vtelno,	-	vodní plocha	-
1-2a.2	Jizerní Vtelno [661457]		485/9	Obec Jizerní Vtelno,	-	ostatní plocha	-
1-2b.1	Krnsko [674788]	440	106/12	Česká republika,	Ředitelství silnic a dálnic ČR,	ostatní plocha	-
		10001	106/11	Obec Krnsko,	-	ostatní plocha	-
	Písková Lhota [720968]	93	535/2	Česká republika,	Povodí Labe, státní podnik,	vodní plocha	-
		258	533/37	Český svaz chovatelů, z.s., Základní organizace Krnsko - Písková Lhota,	-	ostatní plocha	-
			533/20	Český svaz chovatelů, z.s., Základní organizace Krnsko - Písková Lhota,	-	ostatní plocha	-
		360	533/35	Šimonek Jaromír Ing.,	-	ostatní plocha	-
		439	533/3	Česká republika,	Ředitelství silnic a dálnic ČR,	ostatní plocha	-
		525	533/36	ENER J2 s. r. o.,	-	ostatní plocha	-
			494/64	ENER J2 s. r. o.,	-	trvalý travní porost	ZPF
1-2b.1	Písková Lhota [720968]	10001	494/88	Obec Písková Lhota,	-	zahrada	ZPF
1-2b.2	Krnsko [674788]	204	597/2	Česká republika,	Povodí Labe, státní podnik,	vodní plocha	-
		356	61/6	Wratislav de Mitrovic Peter,	-	ostatní plocha	-
			61/1	Wratislav de Mitrovic Peter,	-	trvalý travní porost	ZPF
		10001	97/8	Obec Krnsko,	-	lesní pozemek	PUPFL
	Písková Lhota [720968]	22	156/20	Jechumtálová Martina, Koldová Alena, Prchlíková Růžena,	-	trvalý travní porost	ZPF
		56	156/16	Stirtonová Elishka,	-	trvalý travní porost	ZPF
		141	156/21	Čulič Marija, Holánková Jana, Tomanová Božena,	-	trvalý travní porost	ZPF
		184	156/17	FP majetková a.s.,	-	trvalý travní porost	ZPF
		250	157/10	Kučera Václav, Polívka Jaroslav,	-	trvalý travní porost	ZPF
			156/15	Kučera Václav, Polívka Jaroslav,	-	trvalý travní porost	ZPF
			131/12	Kučera Václav, Polívka Jaroslav,	-	trvalý travní porost	ZPF
		257	533/6	Středočeský kraj,	Krajská správa a údržba silnic Středočeského kraje, příspěvková organizace,	ostatní plocha	-
		258	533/37	Český svaz chovatelů, z.s., Základní organizace Krnsko - Písková Lhota,	-	ostatní plocha	-
			533/20	Český svaz chovatelů, z.s., Základní organizace Krnsko - Písková Lhota,	-	ostatní plocha	-

trasa/úsek	katastrální území	LV	parcelní číslo	vlastnické právo	nájemce	druh pozemku	způsob ochrany nemovitosti
		360	494/76	Šimonek Jaromír Ing.,	-	trvalý travní porost	ZPF
			494/69	Šimonek Jaromír Ing.,	-	trvalý travní porost	ZPF
			533/35	Šimonek Jaromír Ing.,	-	ostatní plocha	-
		406	156/19	Daňková Kateřina MVDr.,	-	trvalý travní porost	ZPF
		409	157/1	Havliš Jiří Ing.,	-	trvalý travní porost	ZPF
		439	533/3	Česká republika,	Ředitelství silnic a dálnic ČR,	ostatní plocha	-
		525	494/73	ENER J2 s. r. o.,	-	trvalý travní porost	ZPF
			494/8	ENER J2 s. r. o.,	-	trvalý travní porost	ZPF
		566	156/22	Rylich Ivo Ing.,	-	trvalý travní porost	ZPF
		634	156/18	CZ AGRO Servis a.s.,	-	trvalý travní porost	ZPF
		713	156/23	SJM Bosík Ján a Bosíková Světluše,	-	trvalý travní porost	ZPF
		10001	133/1	Obec Písková Lhota,	-	trvalý travní porost	ZPF
			123	Obec Písková Lhota,	-	ostatní plocha	-
			494/74	Obec Písková Lhota,	-	trvalý travní porost	ZPF
			494/85	Obec Písková Lhota,	-	trvalý travní porost	ZPF
			494/79	Obec Písková Lhota,	-	trvalý travní porost	ZPF
			494/88	Obec Písková Lhota,	-	zahrada	ZPF
1-2b.2	Písková Lhota [720968]						
2a-3	Horky nad Jizerou [642126]	190	389/6	Středočeský kraj,	Krajská správa a údržba silnic Středočeského kraje, příspěvková organizace,	ostatní plocha	-
			389/14	Středočeský kraj,	Krajská správa a údržba silnic Středočeského kraje, příspěvková organizace,	ostatní plocha	-
			424/1	Středočeský kraj,	Krajská správa a údržba silnic Středočeského kraje, příspěvková organizace,	ostatní plocha	-
		229	428/1	Hégr Filip Mgr., Hégr Josef Ing., Hégr Roman, Hégrová Veronika,	-	vodní plocha	-
		10001	165/2	Obec Horky nad Jizerou,	-	ostatní plocha	-
2a-3	Horky nad Jizerou [642126]		6/1	Obec Horky nad Jizerou,	-	ostatní plocha	-
2b-3	Brodce nad Jizerou [612685]	166	1258/1	Česká republika,	Povodí Labe, státní podnik,	vodní plocha	-
		538	1239	Středočeský kraj,	Krajská správa a údržba silnic Středočeského kraje, příspěvková organizace,	ostatní plocha	-
		10001	169/2	Městys Brodce,	-	ostatní plocha	-
	Horky nad Jizerou [642126]	167	429	Česká republika,	Povodí Labe, státní podnik,	vodní plocha	-
2b-3	Horky nad Jizerou [642126]	190	424/1	Středočeský kraj,	Krajská správa a údržba silnic Středočeského kraje, příspěvková organizace,	ostatní plocha	-
2c	Brodce nad Jizerou [612685]	84	206/47	Boháček Karel,	-	trvalý travní porost	ZPF
		133	352/1	Kazdová Irena,	-	trvalý travní porost	ZPF
			305/1	Kazdová Irena,	-	trvalý travní porost	ZPF
		147	329	Bednářová Marta, Kamínková Dana, Mádlová Blažena, Poddaný Ladislav,	-	trvalý travní porost	ZPF
			339	Bednářová Marta, Kamínková Dana, Mádlová Blažena, Poddaný Ladislav,	-	trvalý travní porost	ZPF
			330/2	Bednářová Marta, Kamínková Dana, Mádlová Blažena, Poddaný Ladislav,	-	trvalý travní porost	ZPF
		157	171	Suchy-Vasata Vera Ing.,	-	trvalý travní porost	ZPF
		223	168/2	Gurník Tomáš Ing.,	-	trvalý travní porost	ZPF
		274	206/58	Carda Karel, Carda Ladislav,	-	trvalý travní porost	ZPF
		284	206/62	Frumar Josef, Frumarová Josefa,	-	trvalý travní porost	ZPF

trasa/úsek	katastrální území	LV	parcelní číslo	vlastnické právo	nájemce	druh pozemku	způsob ochrany nemovitosti
		333	206/75	Dobiášová Lenka, Janoušek Luděk,	-	trvalý travní porost	ZPF
		413	206/57	Boudová Anna, FP majetková a.s.,	-	trvalý travní porost	ZPF
		418	206/50	Linda Rudolf, Linda Vladimír, Lindnerová Eva,	-	trvalý travní porost	ZPF
		419	206/56	Barťoška Martin,	-	trvalý travní porost	ZPF
		449	206/53	Kos Václav, Kosová Alžběta,	-	trvalý travní porost	ZPF
			206/54	Kos Václav, Kosová Alžběta,	-	trvalý travní porost	ZPF
		503	206/48	Bradáčová Zuzana, Cejnar Libor, Mikolašíková Petra,	-	trvalý travní porost	ZPF
		509	206/52	Batal Jaroslav, Batalová Ludmila,	-	trvalý travní porost	ZPF
		510	206/72	Kosmáková Jaroslava, Kratochvílová Iva, Matunová Marie, Matunová Valeria, Sova Emil, Sova Stanislav,	-	trvalý travní porost	ZPF
		512	206/46	Písecký Jiří,	-	trvalý travní porost	ZPF
		516	206/76	Vrba Josef,	-	trvalý travní porost	ZPF
		528	206/60	Bouda Karel, Boudová Anna,	-	trvalý travní porost	ZPF
		590	206/45	Kubík Zdeněk, Salačová Zdeňka,	-	trvalý travní porost	ZPF
		666	206/51	FP majetková a.s.,	-	trvalý travní porost	ZPF
		695	206/61	Návesníková Libuše,	-	trvalý travní porost	ZPF
		715	170	Würz Vladimír,	-	trvalý travní porost	ZPF
		811	352/2	Kučera Václav,	-	trvalý travní porost	ZPF
			206/55	Kučera Václav,	-	trvalý travní porost	ZPF
		820	305/8	SJM Šulc Petr a Šulcová Gabriela,	-	trvalý travní porost	ZPF
			305/10	SJM Šulc Petr a Šulcová Gabriela,	-	trvalý travní porost	ZPF
			305/13	SJM Šulc Petr a Šulcová Gabriela,	-	trvalý travní porost	ZPF
			305/4	SJM Šulc Petr a Šulcová Gabriela,	-	trvalý travní porost	ZPF
			271/3	SJM Šulc Petr a Šulcová Gabriela,	-	trvalý travní porost	ZPF
			278/9	SJM Šulc Petr a Šulcová Gabriela,	-	trvalý travní porost	ZPF
		874	206/49	Rylich Ivo Ing.,	-	trvalý travní porost	ZPF
		10001	1246/1	Městys Brodce,	-	ostatní plocha	-
			1244	Městys Brodce,	-	ostatní plocha	-
			206/1	Městys Brodce,	-	trvalý travní porost	ZPF
			1245/1	Městys Brodce,	-	ostatní plocha	-
			206/68	Městys Brodce,	-	trvalý travní porost	ZPF
			206/70	Městys Brodce,	-	trvalý travní porost	ZPF
			168/3	Městys Brodce,	-	trvalý travní porost	ZPF
		10002	206/73	Česká republika,	Státní pozemkový úřad,	trvalý travní porost	ZPF
2c	Brodce nad Jizerou [612685]		206/59	Česká republika,	Státní pozemkový úřad,	trvalý travní porost	ZPF
3.b	Dražice [632147]	10001	1033	Město Benátky nad Jizerou,	-	orná půda	ZPF
			1250	Město Benátky nad Jizerou,	-	ostatní plocha	-
3.b	Dražice [632147]		1011	Město Benátky nad Jizerou,	-	orná půda	ZPF