

Souřadnicový systém JTSK

Výškový systém Bpv



projektová, průzkumná a konzultační společnost

PUDIS a.s., Podbabská 1014/20, 160 00 Praha 6
tel.: +420 267 004 111, www.pudis.cz, info@pudis.cz

SDRUŽENÍ SG-RS KSÚS

Vypracoval: dle příloh	Hlavní inženýr projektu: Ing. Jan Vlček	Investor: Krajská správa a údržba silnic Středočeského kraje, p.o. Zborovská 11 Praha 5 150 21
	Výrobní ředitel: Ing. Jan Vlček	
Odpovědný projektant: Ing. Pavel Paška	Ředitel společnosti: Ing. Martin Höfler	
Číslo zakázky: P20-030	Datum: 09/2021	
Akce: II/113 OSTŘEDEK – TŘEMOŠNICE – PD	Měřítko:	Formát:
	Stupeň: PDPS	Souprava:
Příloha: Dokladová část Vyjádření DOSS	Číslo přílohy:	
	1	



Pomáhat a chránit

KRAJSKÉ ŘEDITELSTVÍ POLICIE STŘEDOČESKÉHO KRAJE

Územní odbor Benešov
Dopravní inspektorát

Č. j. KRPS-4091-1/ČJ-2021-010106

Benešov 14. ledna 2021

Počet stran: 2

4roads s.r.o.
Slunná 541/27
162 00 Praha 6 - Střešovice

K č. j. O-20-0465

Stanovisko k projektové dokumentaci akce**„II/113 Ostředek - Třemošnice“**

Dopravní inspektorát Benešov, jako příslušný orgán Policie České republiky, s využitím ustanovení § 16 zákona č. 13/1997 Sb. o pozemních komunikacích,

nemá námitek

proti stavbě dle předložené projektové dokumentace zpracované fy PUDIS a.s., Podbabská 1014/20, 150 21 Praha 5, v rámci výše uvedené akce.

Propustky a sjezdy nesmí být kolmé ke směru jízdy. V opačném případě budou osazeny svodidly v souladu s ČSN 736101 čl. 13 Vybavení silnic a dálnic. Svodidla budou umístěna v místě, kde hrozí zvýšené nebezpečí střetnutí vozidla s pevnou překážkou. Pro vyznačení objízdných tras nebudou použity SDZ č. IS 11c, ale všechny trasy budou značeny pomocí SDZ č. IS 11b s vyznačením cíle.

Před samotnou realizací stavby, dopravní inspektorát Benešov s využitím § 77 zákona č. 361/2000 Sb., o provozu na pozemních komunikacích, požaduje předložit návrh přechodné úpravy provozu. Návrh, ze kterého musí být zřejmý rozsah nutného omezení provozu vynuceného stavebními pracemi, musí být zpracován, mimo jiné, v souladu s TP 66 - Zásady pro označování pracovních míst na pozemních komunikacích schválených Ministerstvem dopravy v roce 2015 pod čj. 21/2015-120-TN/1.

Policie České republiky, jakožto dotčený orgán vydávající stanovisko, s předloženým návrhem souhlasí, neboť odpovídá obecným požadavkům na bezpečnost a plynulost provozu na pozemních komunikacích. Policie ČR, DI Benešov si vyhrazuje právo toto

K Pazderně 906
256 01 Benešov

www.policie.cz

Tel.: 974 871 250
E-mail: epodatelna.policie@pcr.cz
ID DS: 2dtai5u

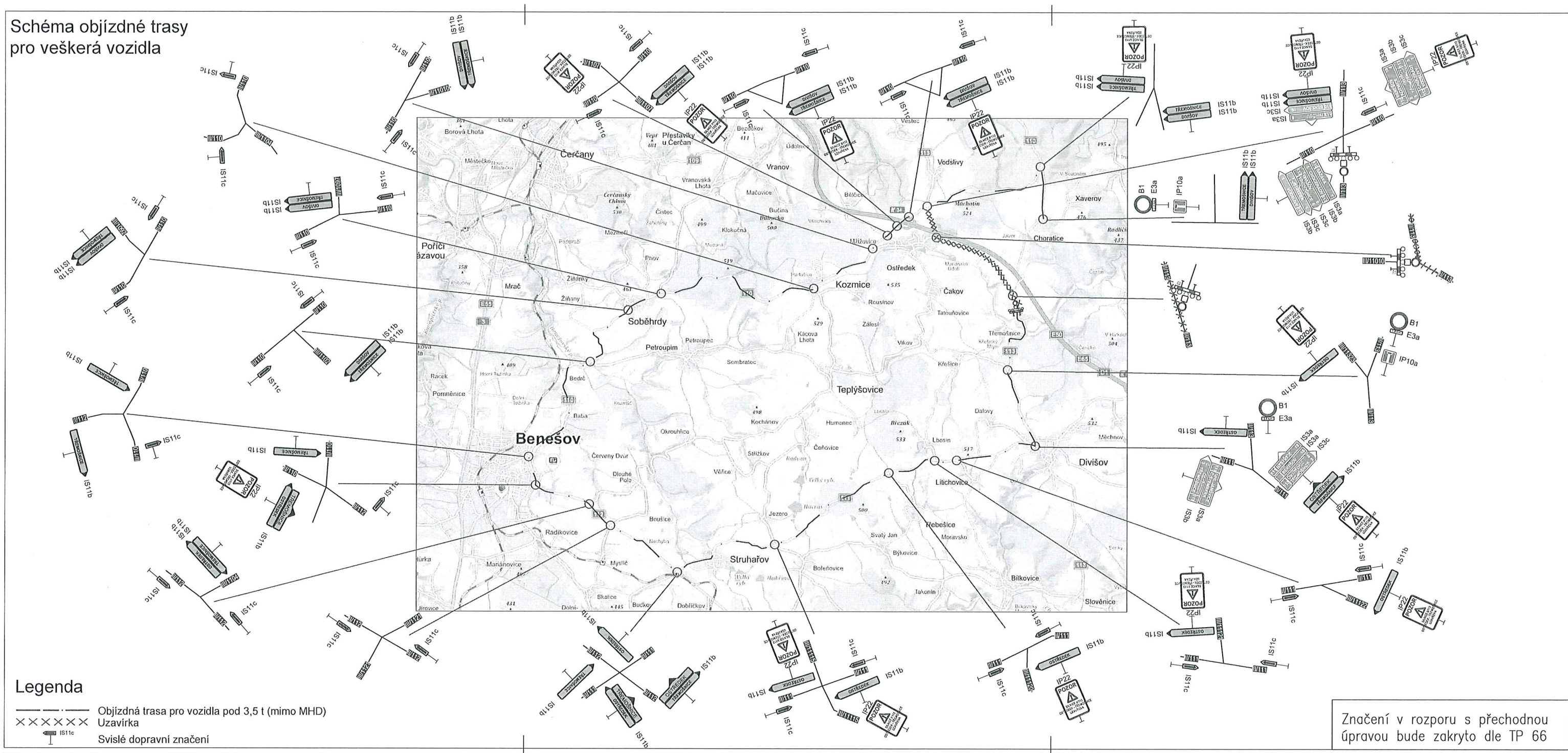
stanovisko změnit nebo doplnit, pokud to bude vyžadovat bezpečnost a plynulost silničního provozu.

Vyřizuje:

por. Ing. Josef Vyhnálek

por. Bc. Jiří Anděl
zástupce vedoucího oddělení

Schéma objížděné trasy pro veškerá vozidla



POLICIE ČESKÉ REPUBLIKY
KRAJSKÉ ŘEDITELSTVÍ POLICIE
STŘEDOČESKÉHO KRAJE
ÚZEMNÍ ODBOR BENEŠOV
DOPRAVNÍ INSPEKTORÁT
256 01 BENEŠOV, K PAZDERNÉ 906
souhlasí 19.8.2020
KRS-184120/23-2020-010106



P21-014

**ČR – Hasičský záchranný sbor Středočeského kraje
územní odbor Benešov**

Adresa: Pod Lihovarem 1816, 256 01 Benešov
Tel.: 950 891 011 Fax: 950 891 128 E-mail: spisovna.bn@sck.izscr.cz

Ev. č. BN - 548 - 2/2020/PD

Benešov 12. 1. 2021

Počet listů: 1
Počet příloh: 1/PD

4roads s.r.o.
Jugoslávských partyzánů 1426/7
160 00 Praha

Závazné stanovisko dotčeného orgánu na úseku požární ochrany

(Vyřizuje: nprap. Michal Dvořák, tel.: 950891155, e-mail: michal.dvorak@sck.izscr.cz)

Místo stavby : k. ú. 716294 Ostředek, 716308 Vodslivy, 770710 Třemošnice
Název stavby : II/113 Ostředek - Třemošnice - PD
Stavebník : Krajská správa a údržba silnic Stř. kraje, p.o., Zborovská 11, 150 21 Praha 5
Předložená dokumentace : Ke stavebnímu řízení, Ing. Pavel Paška, ČKAIT 0013887, 12/2020

Hasičský záchranný sbor Středočeského kraje (dále jen „HZS Středočeského kraje“) jako věcně a místně příslušný dotčený orgán na úseku požární ochrany dle ustanovení § 7 odst. 4 zákona č. 320/2015 Sb., o Hasičském záchranném sboru České republiky a o změně některých zákonů (zákon o hasičském záchranném sboru), ve znění zákona č. 183/2017 Sb., a dle ustanovení § 26 odst. 2 písm. b) a ustanovení § 31 odst. 1 písm. b) zákona č. 133/1985 Sb., o požární ochraně, ve znění pozdějších předpisů (dále jen „zákon o požární ochraně“), posoudil v rozsahu níže uvedených podkladů výše uvedenou dokumentaci **předloženou dne: 29. 12. 2020** a vydává k ní v souladu s ustanovením § 31 odst. 3 zákona o požární ochraně a dále dle ustanovení § 149 odst. 1 zákona č. 500/2004 Sb., správní řád, ve znění pozdějších předpisů,

SOUHLASNÉ ZÁVAZNÉ STANOVISKO.

Odůvodnění:

HZS Středočeského kraje vycházel při vydání závazného stanoviska z těchto podkladů:
Požárně bezpečnostní řešení v souhrnné technické zprávě

(Ing. Pavel Paška, ČKAIT 0013887, 12/2020).

Posouzením předložené projektové dokumentace dle ustanovení § 46 odst. 1 vyhlášky č. 246/2001 Sb., o stanovení podmínek požární bezpečnosti a výkonu státního požárního dozoru (vyhláška o požární prevenci), ve znění vyhlášky č. 221/2014 Sb., v rozsahu výše uvedených podkladů dospěl HZS Středočeského kraje k závěru, že požárně bezpečnostní řešení splňuje obsahové náležitosti dle ustanovení § 41 vyhlášky o požární prevenci. Z obsahu posouzeného požárně bezpečnostního řešení vyplývá, že jsou splněny technické podmínky požární ochrany kladené na danou stavbu vyhláškou č. 23/2008 Sb., o technických podmínkách požární ochrany staveb, ve znění vyhlášky č. 268/2011 Sb.

Upozornění:

Každá změna oproti schválené projektové dokumentaci musí být projednána s příslušným orgánem vykonávajícím státní požární dozor.

plk. Ing. David Vratislavský
ředitel územního odboru
rada

Hasičský záchranný sbor
Středočeského kraje
Jana Palacha 1970
272 01 Kladno
22

Váš dopis zn.: ---
Ze dne: 22.12.2020

4roads s.r.o.
Slunná 541/27
Praha 6- Střešovice
162 00

Sp. zn.: S-KHSSC 62774/2020
Č.j. :KHSSC 62774/2020

Vyřizuje: Mgr. Hana Štollová
Tel.: 317 784 038
E-mail: hok_bn@khsstc.cz

Datum: 27. ledna 2021

Rekonstrukce komunikace č. II/113 Ostředek – Třemošnice - závazné stanovisko ke stavebnímu řízení

Na základě žádosti stavebníka Krajská správa a údržba silnic Středočeského kraje, příspěvková organizace, Zborovská 11, 150 21, Praha 5, IČ 00066001 zastoupeného na základě plné moci ze dne 06.12.2020 společností PUDIS a.s., Podbabská 1014/20, Praha 6, 160 00, IČ 45272891, zastoupené na základě plné moci ze dne 18.12.2020 společností 4roads s.r.o., Slunná 541/27, Střešovice, 162 00, Praha 6, IČ 06327354 doručené dne 23.12.2020 posoudila Krajská hygienická stanice Středočeského kraje se sídlem v Praze (dále jen „KHS“) jako dotčený správní úřad podle ust. § 77 odst. 3 zákona č. 258/2000 Sb., o ochraně veřejného zdraví a o změně některých souvisejících zákonů, ve znění pozdějších předpisů (dále jen „zákon“), místně příslušný dle ust. § 11 odst. 1 písm. b) zákona č. 500/2004 Sb., správní řád, ve znění pozdějších předpisů (dále jen „správní řád“) a ust. § 82 odst. 1 a přílohy 2 zákona, a věcně příslušný dle ust. § 10 správního řádu a § 82 odst. 2 písm. i) zákona, projektovou dokumentaci ke stavebnímu řízení rekonstrukce komunikace II/113 Ostředek – Třemošnice v souladu s § 30 zákona a v souladu s ustanovením § 4 odst. 2 písm. a) zákona č. 183/2006 Sb., o územním plánování a stavebním řádu, ve znění pozdějších předpisů (dále jen „stavební zákon“) a § 149 odst. 1 správního řádu vydává toto

z á v a z n é s t a n o v i s k o :

S předloženým návrhem rekonstrukce komunikace II/113 Ostředek – Třemošnice

se s o u h l a s í .

Odůvodnění:

Předmětem projektové dokumentace, kterou zpracovala v prosinci 2020 Michala Linkeová, 4roads s.r.o. Praha 6- Střešovice, 162 00, je stavební řízení II/113 Ostředek – Třemošnice rekonstrukce komunikace.

Místo stavby se nachází ve Vodslivý, Ostředek, Třemošnice. Jedná se o opravu stávající extravilánové komunikace II. třídy č. 113 mezi obcemi Ostředek a Třemošnice. Předmětný úsek délky 3,820 km je

situován na stávajícím silničním pozemku. Začátek úseku je na hranici křižovatky se silnicí II/110 v km 0,000 (provozní staničení km 35,403) a konec úseku je v km 3,820 (provozní staničení km 39,200). Předmětem akce je oprava komunikace technologií recyklace za studena na místě, obnova nezpevněných krajnic a pročištění odvodnění a vybavení komunikace formou souvislé údržby. Jedná se o území nezastavěné, silnice II/113 v předmětném úseku prochází zemědělsky obdělávanou krajinou. Z hlediska dosavadního využití slouží komunikace jako silnice II. třídy.

Stavba nepotřebuje podrobné akustické posouzení, rekonstrukcí nedojde k navýšení dopravy a zhoršení akustické situace.

K návrhu KHS konstatuje, že nebyl negativně dotčen zájem, který jakožto místně příslušný orgán ochrany veřejného zdraví chrání a byl shledán soulad se všemi požadovanými předpisy.

Mgr. Hana Štollová
vedoucí oddělení hygieny obecné a komunální pro okres Benešov

Rozdělovník

Adresát – datovou schránkou (IČ 06327354)
KHS-HOK,ÚP Benešov

4roads s.r.o.

Slunná 541/27

162 00 Praha 6 – Střešovice

IČ: 063 27 354

**Věc: Vyjádření k projektové dokumentaci ve stupni DSP na stavbu: „II/113
Ostředek – Třemošnice – PD“**

Krajská správa a údržba silnic Středočeského kraje, příspěvková organizace jako správce a zároveň zástupce Středočeského kraje, jako vlastníka silnic II. a III. třídy a výše uvedené stavby, předkládá následující vyjádření k předložené dokumentaci:

- souhlasí s navrženým provedením stavby a jejím technickým řešením uvedeným v předložené projektové dokumentaci ve stupni DSP z 12/2020, kterou vypracovala společnost 4roads s.r.o., Slunná 541/27, 162 00 Praha 6 – Střešovice, IČ: 063 27 354

S pozdravem, Martin Voříšek.

Martin Voříšek

Investiční technik



Tel.: 702 266 228

E-mail: martin.vorisek@ksus.cz

Krajská správa a údržba silnic Středočeského kraje,
příspěvková organizace

Zborovská 11, 150 21 Praha 5

IČ: 00066001

Kancelář: Praha

www.ksus.cz

**Krajská správa a údržba silnic
Středočeského kraje,**
příspěvková organizace

Zborovská 11
IČO: 00066001

150 21 Praha 5
DIČ: CZ00066001

M. Voříšek



MĚSTSKÝ ÚŘAD BENEŠOV
Masarykovo náměstí 100
256 01 Benešov

tel: 312 181 111
e-mail: mubene@benesov-city.cz
epodatelna@benesov-city.cz

ODBOR ŽIVOTNÍHO PROSTŘEDÍ

ČÍSLO JEDNACÍ: MUBN/14609/2021/OOPLH
SPIS. ZNAČKA: OOPLH/2831/2021/CHJ
VYŘIZUJE: Jana Chocholoušková
TELEFON: 312 821 198
E-MAIL: chocholouskova@benesov-city.cz
DATUM: 25.01.2021

4roads s.r.o.
Slunná 541/27
162 00 Praha 6 - Střešovice

S O U H R N N Ě V Y J Á D Ř E N Í

Dne 22.12.2020 obdržel Odbor životního prostředí Městského úřadu Benešov Vaši žádost o vyjádření **k opravě stávající komunikace II. třídy č. 113 mezi obcemi Ostředek a Třemošnice**, v rozsahu projektové dokumentace pro vydání stavebního povolení pod názvem „II/113 Ostředek – Třemošnice – PD“, zpracovatel: PUDIS a.s., Podbabská 1014/20, 160 00 Praha 6, dat. 12/2020.

Investor: Krajská správa a údržba silnic Středočeského kraje, Zborovská 81/11, 150 21 Praha 5 – Smíchov, v zastoupení na základě plné moci ze dne 06.12.2020 společností PUDIS a.s., která zmocnila společnost 4roads s.r.o. dne 18.12.2020.

K výše uvedené akci vydáváme následující stanovisko:

- **Vodoprávní úřad dle zákona č. 254/2001 Sb., o vodách a o změně některých zákonů (vodní zákon):**

Stavbou dojde ke křížení dvou drobných vodních toků IDVT 10265327 a IDVT 10262695, ve správě Povodí Vltavy s.p., Závod Dolní Vltava.

K záměru je třeba požádat vodoprávní úřad o **vydání souhlasu dle § 17 odst. 1 vodního zákona**. K žádosti o souhlas bude předložena projektová dokumentace stavby, souhlasné stanovisko správce vodního toku a stanovisko správce povodí - tj. Povodí Vltavy s. p., ZDV, Praha 5.

Formulář žádosti dle vyhlášky č. 183/2018 Sb., ve znění pozdějších předpisů je možné stáhnout na webových stránkách města www.benesov-city.cz „Odbor životního prostředí“ v sekci „Tiskopisy“ (příloha č. 11).

(vypracovala Ing. Blanka Rittigová, tel. 312 821 197)

- **Orgán odpadového hospodářství dle zák. č. 541/2020 Sb., o odpadech:**

Dle novely zákona č. 541/2020 Sb., o odpadech, orgán odpadového hospodářství již nevydává s účinností od 01.01.2021 závazná stanoviska k umístění stavby, ke změně využití území a k povolení stavby.

Nicméně doporučujeme s odpady vzniklými během stavby nakládat v souladu s cit. zákonem o odpadech a souvisejícími předpisy.

(vypracovala Jana Chocholoušková, tel. 312 821 198)

- **Orgán ochrany přírody a krajiny dle zák. č. 114/1992 Sb., o ochraně přírody a krajiny:**

Bez připomínek.

- **Orgán státní správy lesů dle zák. č. 289/1995 Sb., o lesích a o změně a doplnění některých dalších zákonů:**

Bez připomínek.

- **Orgán ochrany ovzduší dle zák. č. 201/2012 Sb., o ochraně ovzduší:**

Při stavebních pracích bude minimalizována prašnost. Vozidla vyjíždějící ze staveniště na komunikaci musí být řádně očištěna, aby nedocházelo ke znečišťování ploch a komunikací. Případné znečištění komunikací musí být okamžitě odstraněno.

(vypracovala Bc. Večerová Aneta, tel. 312 821 251)

- **Orgán ochrany zemědělského půdního fondu dle zák. č. 334/1992 Sb., o ochraně zemědělského půdního fondu:**

Bez připomínek.

- **Orgán státní památkové péče dle zák. č. 20/1987 Sb., o státní památkové péči:**

Výše uvedeným záměrem nebudou dotčeny kulturní památky, památkově chráněná území ani jejich ochranná pásma ve smyslu ustanovení zákona č. 20/1987 Sb., o státní památkové péči, v platném znění.

Toto vyjádření nenahrazuje povolení ani souhlas ke stavbě podle zvláštních předpisů a není rozhodnutím dle předpisů o správním řízení.

Tiskopisy žádostí jsou ke stažení na www.benesov-city.cz, Odbor životního prostředí, sekce tiskopisy.

Jana Chocholoušková, v. r. [otisk úředního razítka]
odborný referent

Obdrží:

Obec Ostředek, ID DS: rs3bgk5

Městský úřad Sázava, stavební úřad, ID DS

Městský úřad Benešov, odbor výstavby a ÚP, oddělení silniční správní úřad - zde



MĚSTSKÝ ÚŘAD BENEŠOV
Masarykovo náměstí 100
256 01 Benešov

tel: 312 821 111
e-mail: mubene@benesov-city.cz
epodatelna@benesov-city.cz

ODBOR ŽIVOTNÍHO PROSTŘEDÍ

ČÍSLO JEDNACÍ: MUBN/ 19733/2021/OVH
SPIS. ZNAČKA: OVH/4137/2021/RIT
VYŘIZUJE: Ing. Blanka Rittigová - oprávněná úřední osoba
TELEFON: 312 821 197
E-MAIL: rittigova@benesov-city.cz
DATUM: 03.02. 2021

ZÁVAZNÉ STANOVISKO

Městský úřad v Benešově, odbor životního prostředí, jako věcně příslušný vodoprávní úřad ve smyslu ustanovení § 106 zákona č. 254/2001 Sb., o vodách a o změně některých zákonů (vodní zákon) ve znění pozdějších předpisů, § 66 zákona č. 128/2000 Sb., o obcích (obecní zřízení) ve znění pozdějších předpisů a jako místně příslušný správní orgán podle ustanovení § 11 odst. 1) zákona č. 500/2004 Sb. (správní řád) ve znění pozdějších předpisů, na základě podané žádosti z 28. 01. 2021 a doložených dokladů uděluje žadateli, kterým je

Krajská správa a údržba silnic Středočeského kraje, příspěvková organizace, se sídlem Zborovská 11, 150 21 Praha 5, IČO: 00066001

zastoupena na základě plné moci společností 4roads s.r.o., se sídlem Slunná 541/27, 162 00 Praha 6 - Střešovice 4, IČO: 06327354

souhlas

podle ustanovení § 17 odst. 1 písm. a) zákona č. 254/2001 Sb., o vodách, ve znění pozdějších předpisů, ke stavbám a zařízením na pozemcích, na nichž se nacházejí koryta vodních toků nebo na pozemcích sousedících na akci: „**II/113 Ostředek – Třemošnice – PD**“, na pozemcích v k. ú. **Ostředek, Třemošnice a Vodslivy**.

Dotčené vodní toky: levostranné přítoky Kozmického (sOstředeckého) potoka - IDVT 10265327 v ř. km 0,90 a IDVT 10262695 v ř. km 2,06

Stavbou dotčené pozemky: pozemky v k. ú. Ostředek, Třemošnice a Vodslivy

Správce toků a správce povodí: Povodí Vltavy s.p., ZDV, Grafická 36, 150 00 Praha 5

Dotčené obce: Ostředek, Vodslivy

Orientační souřadnice (S-JTSK): X: 10752998, Y: 715782

ČHP: 1-09-03-0950-0-00, -0960-0-00

Vodní útvar: DVL_0600 Křešický potok od pramene po ústí do toku Sázava, 63204 Krystalinikum v povodí Střední Vltavy – severní část

Předmětem záměru je celková rekonstrukce silnice II/113 – Ostředek – Třemošnice v délce 3,820 km. Začátek úpravy je na křižovatce se silnicí II/110 (severně od D1) a konec na severním okraji zástavby Třemošnice. Rekonstrukce bude provedena technologií recyklace za studena na místě. Dále bude provedena obnova nepevněných krajnic, pročištění odvodnění a vybavení komunikace formou souvislé údržby. Směrově bude komunikace zachována ve stávající trase. Výškově bude navýšena zesílením, rovněž dojde k vyrovnání příčného sklonu vozovky.

Odvodnění komunikace – srážková voda je pomocí příčného a podélného sklonu odváděna do příkopů a následně do přilehlých vodotečí. Nepevněné příkopy budou pročištěny od nánosů. Na trase se nachází

www.benesov-city.cz

IČO 002 31 401

ČS a.s. Benešov, č. ú.: 19-0320035309/0800



Město Benešov je držitelem certifikátu ISO 9001

několik příčných propustků a zatrubnění příkopů pod sjezdy. Tyto prvky budou pročištěny a případně sanovány.

Stavbou dojde ke křížení dvou drobných vodních toků IDVT 10265327 v ř. km 0,90 a IDVT 10262695 v ř. km 2,06. Oba vodní toky jsou ve správě Povodí Vltavy s.p., závod Dolní Vltava.

K žádosti byla doložena částečná dokumentace pro vydání stavebního povolení, vypracovaná v prosinci 2020 společností PUDIS a.s., se sídlem Podbabská 1014/20, 160 00 Praha 6, č. zakázky P20-030.

Souhlas vodoprávního úřadu se podle ustanovení § 17 odst. 1 písm. a) a c) vodního zákona a v souladu s § 17 odst. 2 **vydává za těchto podmínek:**

- Realizací záměru nebude ohrožena jakost povrchových nebo podzemních vod zejména závadnými látkami (ropné látky, sanační materiály, nátěrové hmoty apod.) podle ustanovení § 39 vodního zákona. Na stavbě budou prostředky pro likvidaci případné havárie.
- Do projektové dokumentace bude doplněno a vyznačeno křížení vodních toků (v textu i situacích), s uvedením případného dotčení vodních toků.
- Pozemky dotčené stavbou (zařízení staveniště, provádění stavby) budou uvedeny do stavu, který odpovídá jejich dnešnímu způsobu využívání.
- Zahájení a ukončení stavby bude včas oznámeno na pracoviště Povodí Vltavy s.p. v Sázavě, a to úsekovému technikovi Ing. Jaroslavu Sedláčkovi, tel.č. 724373347, jaroslav.sedlacek@pvl.cz.
- Správce toků bude přizván ke všem jednáním, které se budou týkat jeho zájmů.

Toto stanovisko je dle ustanovení § 149 odst. 1 zákona č. 500/2004, správní řád závazným stanoviskem pro další řízení a rozhodnutí příslušného stavebního úřadu.

Odůvodnění

MěÚ Benešov – odbor ŽP obdržel dne 28. 01. 2021 od investora stavby prostřednictvím jeho zástupce, žádost o vydání vodoprávního souhlasu dle § 17 odst. 1 vodního zákona na akci: „II/113 Ostředek – Třemošnice – PD“, na pozemcích v k. ú. Ostředek, Třemošnice a Vodslivy.

Předmětem záměru je celková rekonstrukce silnice II/113 – Ostředek – Třemošnice v délce 3,820 km.

Stavba je navržena na pozemcích, na nichž se nacházejí koryta vodních toků a na pozemcích sousedících s vodními toky.

K žádosti bylo předloženo: částečná dokumentace pro vydání stavebního povolení, vypracovaná v prosinci 2020 společností PUDIS a.s., se sídlem Podbabská 1014/20, 160 00 Praha 6, č. zakázky P20-030; stanovisko správce toku a povodí - Povodí Vltavy s.p., ZDV, Grafická 36, 150 00 Praha 5 – zn. PVL-1971/2021/240-Ma z 14.01.2021; plná moc k zastupování.

Vodoprávní úřad přezkoumal předložené podklady a dospěl k závěru, že k navržené stavbě byla přijata taková opatření, aby bylo minimalizováno kvalitativní a kvantitativní ovlivnění vodních poměrů v zájmové oblasti a nedošlo tak k negativnímu dotčení veřejných zájmů hájených vodním zákonem a zvláštními předpisy ani k nepřiměřenému omezení či dotčení práv a právem chráněných zájmů účastníků řízení.

S ohledem na tyto skutečnosti udělil souhlas s předloženým návrhem, který bude probíhat na pozemcích, na kterých se nachází koryto vodního toku, na pozemcích sousedících s vodním tokem a v záplavovém území vodního toku a podmínkami uložil, aby byla zabezpečena ochrana vodního toku a vodních poměrů v dané oblasti.

Toto závazné stanovisko není povolením stavby ve smyslu zákona č. 183/2006 Sb., o územním plánování a stavebním řádu ve znění pozdějších předpisů ani dle § 15 citovaného zákona o vodách ve znění pozdějších předpisů.

Závazné stanovisko je vydávané jako podklad pro rozhodnutí o umístění stavby nebo územní souhlas a dále pro rozhodování o povolení stavby, zařízení nebo terénních úprav anebo jejich ohlášení. Je závazným stanoviskem podle § 149 odst. 1 zákona č. 500/2004 Sb., správní řád a není samostatným rozhodnutím ve správním řízení. Jeho obsah je závazný pro výrokovou část rozhodnutí příslušného správního orgánu. Z tohoto důvodu se nelze proti němu samostatně odvolat.

Ing. Blanka Rittigová v. r.
Odborný referent

otisk úředního razítka

Rozdělovník

Obdrží

- 4roads s.r.o., IDDS: ik9n547
- Obec Vodslivy, IDDS: pwta67c
- Obec Ostředek, IDDS: rs3bgk5
- MěÚ Sázava, odbor výstavby a ŽP, IDDS: st9bbj3
- Povodí Vltavy s.p., ZDV, IDDS: gg4t8hf



OBEC OSTŘEDEK

Ostředek 60, 257 24 Chocerady
ostredok@chopos.cz
tel. 602 659 720

Č.j.: 1066/2020/ZP

V Ostředku dne 11. ledna 2021

4 roads s.r.o.

Slunná 541/27

162 00 Praha 6

Žádost o stanovisko k dokumentaci Ostředek - Třemošnice II/113 - sdělení

K č.j.: O-20-0470

K Vaší žádosti sdělujeme, že obec Ostředek souhlasí se záměrem rekonstrukce silnice II/113 z Třemošnice do Ostředka dle předložené projektové dokumentace zpracované spol. Pudis a.s. v prosinci 2020 a nemá k ní připomínky.

Mgr. Pavel Zeman

místostarosta obce





Ústav archeologické
památkové péče
středních Čech

721-006

Nad Olšínami 3/448, 100 00 Praha 10

tel: 274 817 993
praha@uappsc.cz

IČO: 49276433
DIČ: CZ 49276433

Bankovní spojení:
KB Praha – Město, č. ú. 40238021/0100

4roads s. r. o.
Slunná 541/27
162 00 Praha 6 – Střešovice

V Praze dne 7. 1. 2021

Naše značka 31/2021

Věc: Ostředek a Třemošnice, okres Benešov - vyjádření k akci: „II/113 Ostředek - Třemošnice - PD, rekonstrukce silnice; v k. ú. Ostředek a Třemošnice“

Vyjádření z hlediska archeologické památkové péče.

Veškeré zemní zásahy ve výše uvedeném prostoru je nutné posuzovat jako zásahy v území s archeologickými nálezy. Z hlediska archeologické památkové péče nemáme žádné námítky, které by znemožnily provedení stavebních akcí a terénních úprav v zamýšleném rozsahu. Samozřejmou podmínkou realizace stavby je respektování příslušných paragrafů památkového zákona.

Doporučujeme:

1. Sdělení **předpokládaného** termínu realizace stavby (lze e-mailem na adresu oznameni@uappsc.cz)
2. Ohlášení všech zemních prací, včetně přípravy staveniště, zhruba tři týdny před jejich realizací (prostřednictvím formuláře *Oznámení o zahájení zemních prací* na www.uappsc.cz).
3. Ve smyslu ustanovení zákona č. 20/87 Sb. ve znění zákona č. 242/92 Sb. bude nutný základní výzkum provedený odbornou organizací. (Skrývku ornice a všechny zemní práce spojené s plochou staveniště je třeba od jejich zahájení sledovat, kresebně, fotograficky a písemně dokumentovat odbornou organizací. Mimo tyto práce je nutné provést další výzkum v případě, kdy budou, skrývkou nebo jiným zásahem do terénu, narušeny archeologické struktury). Archeologický výzkum vyvolaný zemními pracemi je hrazen investorem. Je nutné na něj v dostatečném časovém předstihu uzavřít **smlouvu s oprávněnou archeologickou organizací.**
4. Písemné potvrzení o provedení výzkumu bude ukončením akce z hlediska archeologické památkové péče.

Upozorňujeme investora, že v projektové přípravě a harmonogramu stavby a tím také v rozpočtu je potřebné věnovat pozornost této problematice, vyhradit dostatek času a financí na provedení vynuceného výzkumu.

**ÚSTAV ARCHEOLOGICKÉ
PAMÁTKOVÉ
PÉČE STŘEDNÍCH ČECH**
příspěvková organizace Středočeského kraje
Nad Olšínami 3/448, 100 00 Praha 10
IČO: 49276433


Mgr. Irena Benková
ředitelka ÚAPPSC



Vaše zn.: O-20-0473
Ze dne: 22. 12. 2020
Naše zn.: 50/21-12110
Vyřizuje: Ing. Jan Sklenář
Tel. 954 902 232
E- mail : jan.sklenar@rsd.cz
Datum : 13. 1. 2021

4roads s.r.o.

Slunná 541/27

162 00 Praha 6 - Střešovice

D1 – vyjádření k dokumentaci stavby „II/113 Ostředek – Třemošnice - PD“

Ředitelství silnic a dálnic ČR, oddělení správy dálnic Čechy, (dále jen ŘSD ČR), obdrželo Vaši žádost o vyjádření k dokumentaci stavby „II/113 Ostředek – Třemošnice – PD“, která se nachází na pozemcích v k. ú. Vodslivy, Ostředek a Třemošnice mezi km 34,3 – 37,9 dálnice D1 vlevo a vpravo.

Byla předložena dokumentace vypracovaná paní Michaelou Linkeovou v prosinci 2020, číslo zakázky P20-030.

Předmětem žádosti je rekonstrukce silnice II/113 mezi obcemi Ostředek a Třemošnice na stávajícím silničním pozemku. Začátek úseku je na křižovatce se silnicí II/110 a konec před obcí Třemošnice. Bude provedena oprava technologií recyklace za studena na místě, obnova nezpevněných krajnic, pročištění odvodnění a vybavení komunikace formou souvislé údržby.

ŘSD ČR se stavbou „II/113 Ostředek – Třemošnice - PD“ v ochranném pásmu dálnice D1 **souhlasí** při splnění následujících podmínek:

1. Stavba bude provedena dle výše uvedené dokumentace schválené ŘSD ČR, všechny změny budou vždy předloženy ke schválení.
2. Staveniště musí být zajištěno tak, aby v žádném případě nebyla stavební činností ohrožena bezpečnost provozu na dálnici.
3. Prováděnou činností nesmí dojít k poškození součástí ani příslušenství dálnice a inženýrských sítí ve správě ŘSD ČR. V případě jakéhokoliv poškození požadujeme uvedení do původního stavu na náklady investora.
4. Investor požádá silniční správní úřad, tj. odbor pozemních komunikací Ministerstva dopravy, dle ustanovení zákona č. 13/1997 Sb., O pozemních komunikacích, o povolení stavby v ochranném pásmu dálnice D1.
5. Nejméně dva měsíce před začátkem prací zhotovitel předloží žádost o souhlas s případným umístěním přechodného dopravního značení na dálnici D1, zakresleného do mapového podkladu se staničením a stávajícím dopravním značením, harmonogramem prací a technickou zprávou. Žádost zašle k odsouhlasení v elektronické podobě na e-mail: dio@rsd.cz. Provedení a údržbu přechodného dopravního značení na dálnici po celou dobu trvání zajistí investor u odborné firmy na vlastní náklady.



6. Do 30 dnů po ukončení prací, nejpozději však při kolaudaci stavby, předá zhotovitel stavby na ŘSD ČR - provozní úsek situaci se zakreslením skutečného provedení stavby včetně geodetického zaměření stavby v rozsahu ochranného pásma dálnice. Geodetická dokumentace bude zpracována dle platných směrnic ŘSD ČR a to zejména dle směrnice B2 a C1. Předepsaným formátem je DGN verze 8. Příslušný interní předpis je na internetových stránkách www.rsd.cz.
7. Zahájení a ukončení stavby nahlásí investor minimálně 5 dnů předem vedoucímu SSÚD č. 1 Mirošovice, tel. 954 931 101.

S pozdravem

Ing. Jan Hoření
vedoucí odboru správy a oprav dálnic



Na vědomí:
SSÚD 1 Mirošovice



POVODÍ VLTAVY
státní podnik
ZÁVOD DOLNÍ VLTAVA
GRAFICKÁ 36
150 21 PRAHA 5

TEL.: 257 099 111
221 401 111
FAX: 257 31 35 22
E-MAIL: pvl@pvl.cz
BANKOVNÍ SPOJENÍ:
KOMERČNÍ BANKA, a.s., PRAHA 5
ČÍSLO ÚČTU : 31632051/0100

4roads spol. s r.o.

Michaela Linkeová

Slunná 541/27

162 00 PRAHA 6

VÁŠ DOPIS ZNAČKY/ZE DNE
O-20-0475 / 22.12.2020

NAŠE ZNAČKA
PVL-1971/2021/240-Ma

VYŘIZUJE/LINKA
Ing. V. Marušák / 212
marusak@pvl.z

DATUM
14.1.2021

VĚC: Rekonstrukce silnice II/113 v úseku Ostředek - Třemošnice - stanovisko správce povodí a vyjádření správce toku

Obec: **Ostředek, Vodslivý** Kraj: **Středočeský** Č.h.p.: **1-09-03-0950-0-00, -0960-0-00**
K.ú.: **Ostředek, Třemošnice, Vodslivý** Vodoprávní úřad: **Benešov**
Vodní útvar: **DVL_0600 Křešický potok od pramene po ústí do toku Sázava, 63204**
Krystalinikum v povodí Střední Vltavy - severní část ZVHM: **13-332**

V zastoupení investora záměru, kterým je KSÚS Středočeského kraje, jste nám dne 23.12.2020 předložili se žádostí o stanovisko DSP akce „II/113 Ostředek - Třemošnice“ z 12/2020, číslo zakázky P20-030, vypracoval PUDIS a.s., Praha 6.

Věcně se jedná se o opravu úseku silnice II/113 kategorie S6,5/90. Začátek úpravy délky 3,820 km je na křižovatce se silnicí II/110 (severně do D1) a konec na severním okraji zástavby Třemošnice. V rámci akce bude provedena recyklace za studena na místě a pokládka stmeleného souvrství krytu, pročištění odvodnění, obnovení a doplnění dopravní značení. Směrově bude komunikace zachována ve stávající trase. Výškově bude komunikace nadvýšena zesílením. Rovněž dojde k vyrovnaní příčného sklonu vozovky.

Odvodnění komunikace: Srážková voda je pomocí podélného a příčného sklonu odváděna do příkopů a následně do přilehlých vodotečí. Nezpevněné příkopy budou pročištěny od nánosů. Na trase se nachází několik příčných propustků a zatrubnění příkopů pod sjezdy na účelové komunikace. Tyto prvky budou pročištěny a případně sanovány.

Záměr se nachází ve vodním útvaru povrchových vod DVL_0600 Křešický potok od pramene po ústí do toku Sázava, jehož celkový stav je nevyhovující (chemický dobrý a ekologický střední) a celý ve vodním útvaru podzemních vod 63204 Krystalinikum v povodí Střední Vltavy - severní část, jehož celkový stav je nevyhovující (chemický nevyhovující a kvantitativní vyhovující).

Na základě ustanovení § 54 odst. 4 zákona č. 254/2001 Sb., o vodách (vodní zákon) a vyhlášky Ministerstva zemědělství č. 183/2018 Sb., o náležitostech rozhodnutí a dalších opatření vodoprávního úřadu a o dokladech předkládaných vodoprávnímu úřadu vydává organizace Povodí Vltavy, státní podnik, jako příslušný správce povodí v dílčím povodí Dolní Vltavy k předloženému záměru následující



stanovisko :

- 2 -

Ke zn. PVL-1971/2021/240-Ma

A. Z hlediska zájmů daných Národním plánem povodí Labe, Plánem dílčího povodí Dolní Vltavy (ustanovení § 24 až § 26 vodního zákona) je uvedený záměr možný, protože lze předpokládat, že záměrem nedojde ke zhoršení stavu vodního útvaru, a že nebude mít za následek nedosažení dobrého stavu. Toto hodnocení vychází z posouzení souladu daného záměru s výše uvedenými platnými dokumenty.

B. Z hlediska dalších zájmů daných vodním zákonem souhlasíme s uvedeným záměrem „Rekonstrukce silnice II/113 v úseku Ostředek – Třemošnice“ za předpokladu splnění těchto podmínek a s těmito připomínkami:

1) Silnice II/113 v předmětném úseku kříží dva drobné vodní toky v naší správě - levostranné přítoky Kozmického (Ostředeckého) potoka. Přibližně v km 0,90 stavby se jedná o tok IDVT 10265327 a v km 2,06 o tok IDVT 10262695. Tato skutečnost není v DSP zmíněna a koryta toků (místa křížení) nejsou v koordinačních situacích stavby zakreslena.

Do DSP požadujeme tuto záležitost doplnit (v textu a situacích) s uvedením případného způsobu dotčení toků v naší správě.

2) Při realizaci stavby nesmí dojít ke znečištění podzemních a povrchových vod závadnými látkami (ropné látky, sanační materiály, nátěrové hmoty apod.). Na stavbě musí být prostředky pro zneškodnění případné havárie.

3) Pozemky dotčené stavbou (zařízení staveniště, provádění stavby) budou uvedeny do stavu, který odpovídá jejich dnešnímu způsobu využívání.

4) Zahájení a ukončení stavby nám bude včas oznámeno na naše pracoviště v Sázavě a to úsekovému technikovi předmětných toků, kterým je Ing. Jaroslav Sedláček, tel. 724373347, jaroslav.sedlacek@pvl.cz a budeme přizváni ke všem jednáním týkajícím se našich zájmů.

Toto stanovisko správce povodí a vyjádření správce toku platí dva roky od jeho vydání.

Bez přílohy.

Ing. Jan Goldbach
vedoucí provozního střediska
povrchových a podzemních vod

Co: 270, spis PVL-10227/2020/SP



Co: 270, spis PVL-10227/2020/SP



4roads s.r.o.
Jugoslávských partyzánů 7
Praha
160 00 Praha 6



NAŠE ZNAČKA

VYŘIZUJE / LINKA

ODESLÁNO DNE

001112267606

Tomáš Fiala / 800 850 860

20. 1. 2021

Vyjádření k projektové dokumentaci ke stavbě ve smyslu energetického zákona a příslušných technických norem

Vážená paní, vážený pane,

dovolte nám, abychom reagovali na Vaši žádost ze dne 22. 12. 2020, ve které nás žádáte o vydání vyjádření k projektové dokumentaci pro účely stavebního řízení.

V zájmovém území k zamýšlené stavbě a/nebo s ní související činnosti v katastrálním území Ostředek, Třemošnice, Vodslivy vedené pod názvem „II/113 Ostředek - Třemošnice – PD“ se nachází zařízení velmi vysokého VVN, vysokého VN a nízkého napětí NN v majetku provozovatele distribuční soustavy společnosti ČEZ Distribuce, a. s.

Sdělujeme Vám, že společnost ČEZ Distribuce, a. s., souhlasí s předloženou projektovou dokumentací.

Platnost tohoto souhlasu je vázána na dodržení následujících podmínek:

1. K realizaci výše uvedené akce nemáme námítky za předpokladu, že bude respektováno naše stávající i nově budované energetické zařízení včetně dodržení ochranných pásem dle zákona č. 458/2000 Sb.
2. Podmínkou pro zahájení činnosti v blízkosti zařízení distribuční soustavy, resp. v ochranném pásmu je platné sdělení o existenci zařízení v majetku společnosti ČEZ Distribuce, a. s., pro výše uvedené zájmové území, které získáte prostřednictvím Geoportálu (geoportal.cezdistribuce.cz), při dodržení podmínek uvedených ve sdělení a v tomto vyjádření.
3. V dostatečném časovém předstihu před zahájením prací **je nutné podat žádost o udělení souhlasu s činností a umístěním stavby v blízkosti zařízení distribuční soustavy**, resp. v ochranném pásmu. Postup a formulář je k dispozici na www.cezdistribuce.cz. Při realizaci stavby je nutné se řídit podmínkami, které budou stanoveny v případě kladného posouzení podané žádosti.
4. Místa křížení a souběhy ostatních zařízení a staveb se zařízeními energetickými, komunikačními sítěmi pro elektronickou komunikaci nebo zařízeními technické infrastruktury musí být vyprojektovány a provedeny v souladu s platnými normami a předpisy, zejména s ČSN 33 2000-5-52, ČSN EN 50110-1, ČSN EN 50341-1, ČSN EN 50423-3, ČSN 73 6005 a PNE 33 0000-6, PNE 33 3301, PNE 34 1050.

ČEZ Distribuce, a. s.

Děčín - Děčín IV-Podmokly, Teplická 874/8, PSČ 405 02 | Kontaktní linka: 800 850 860 |
e-mail: info@cezdistribuce.cz | www.cezdistribuce.cz | IČO: 24729035, DIČ: CZ24729035 |
zapsaná v obchodním rejstříku vedeném Krajským soudem v Ústí nad Labem, sp. zn. B2145 |
zasílací adresa: ČEZ Distribuce, a. s., Plzeň, Guldenerova 2577/19, PSČ 326 00

5. V případě nadzemního vedení nn budou pro stavby a konstrukce dodrženy odstupové vzdálenosti uvedené v PNE 33 3302 a hranu výkopu doporučujeme při realizaci stavby umístit min. 1 m od základové části podpěrného bodu.
6. Při realizaci stavby a/nebo provádění související činnosti nesmí dojít v žádném případě k nebezpečnému přiblížení osob, věcí, zařízení nebo mechanismů a strojů k živým částem pod napětím, tj. musí být dodržena minimální vzdálenost 1 m od živých částí zařízení nn, 2 m od vedení vn a 3 m od vedení vvn (dle PNE 33 0000-6), pokud není větší vzdálenost stanovena v jiném předpisu (např. ČSN ISO 12480-1). V případě, že nebude možné tuto vzdálenost dodržet, je žadatel povinen požádat o vypnutí předmětného elektrického zařízení, případně o dočasné zaizolování vodičů nn.
7. Pracovníci provádějící práce budou prokazatelně poučeni o nebezpečí, které hrozí při nedodržení bezpečnostních předpisů. S ohledem na provádění prací v blízkosti zařízení distribuční soustavy, resp. v ochranném pásmu upozorňujeme na možnost nebezpečných vlivů od elektrického zařízení. Opatření proti těmto vlivům je na straně žadatele, dodavatele prací nebo jimi pověřených osobách. ČEZ Distribuce, a. s., nepřevzme žádnou zodpovědnost za případné škody, které vzniknou následkem poruchy nebo havárie elektrického zařízení za nepředvídaných okolností nebo nedodržením výše uvedených podmínek.
8. Stavbou nebude narušeno stávající uzemnění nadzemního vedení ani statika podpěrných bodů. Nebude-li možné toto dodržet je nutné situaci řešit formou přeložky zařízení distribuční soustavy ve smyslu § 47 zákona č. 458/2000 Sb., v platném znění.
9. V případě činnosti a/nebo stavby v blízkosti elektrického vedení, resp. v ochranném pásmu bude dotčený prostor ze všech stran možného přístupu/vjezdu po celou dobu realizace viditelně označen výstražnou cedulí.
10. Umístěním stavby nesmí dojít ke ztížení přístupu našich pracovníků a pracovníků námi pověřených firem k zařízení v majetku společnosti ČEZ Distribuce, a. s. Při případné úpravě povrchu nesmí dojít ke změně výškové nivelity země oproti současnému stavu.
11. Musí být dodrženy Podmínky pro práce v ochranných pásmech zařízení, které jsou v platném znění k dispozici na www.cezdistribuce.cz, popř. jsou součástí vydaného sdělení o existenci zařízení v majetku společnosti ČEZ Distribuce, a. s.
12. Dojde-li k obnažení podzemního vedení nebo k poškození energetického zařízení, sítě pro elektronickou komunikaci nebo zařízení se sítí pro elektronickou komunikaci související nebo zařízení technické infrastruktury ve vlastnictví ČEZ Distribuce, a. s., nahláste nám prosím tuto skutečnost bezodkladně jako poruchu na bezplatnou linku 800 850 860. Poškození nebo mimořádné události způsobené na zařízení žadatelem, dodavatelem prací nebo jimi pověřenými osobami budou opraveny na náklady viníka. Zahrnutí poškozených míst podzemního vedení může být provedeno pouze po souhlasu vydaném společností ČEZ Distribuce, a. s.
13. Toto vyjádření se nevztahuje na zařízení v majetku společností ČEZ ICT Services, a. s., a Telco Pro Services, a. s.

Platnost tohoto vyjádření je 1 rok od data vydání.

Zjistí-li provozovatel distribuční soustavy, že nejsou dodrženy stanovené podmínky, vyhrazuje si právo kdykoli odvolat své souhlasné vyjádření.

S pozdravem

Radomír Šolc
Vedoucí oddělení SEM Sítě
ČEZ Distribuce, a. s.

**VYJÁDŘENÍ O EXISTENCI SÍTĚ ELEKTRONICKÝCH KOMUNIKACÍ
společnosti CETIN a.s.
(„Vyjádření“)**

**A VŠEOBECNÉ PODMÍNKY OCHRANY SÍTĚ ELEKTRONICKÝCH KOMUNIKACÍ
společnosti CETIN a.s.
(„Všeobecné podmínky ochrany SEK“)**

toto Vyjádření a Všeobecné podmínky ochrany SEK je vydané dle ustanovení § 101 zákona č. 127/2005 Sb., o elektronických komunikacích a o změně některých souvisejících zákonů, v účinném znění („**Zákon o elektronických komunikacích**“), a dle ustanovení § 161 zákona č. 183/2006 Sb., o územním plánování a stavebním řádu, v účinném znění („**Stavební zákon**“), a dle příslušných ustanovení zákona č. 89/2012 Sb., občanský zákoník, v účinném znění („**Občanský zákoník**“)

Číslo jednací: 861174/20

Číslo žádosti: 0120 993 191 („Žádost“)

Název akce („ Stavba “)	II/113 Ostředek - Třemošnice - PD	
Důvod vydání Vyjádření („ Důvod vyjádření “)	Stavební řízení	
Žadatel	4roads s.r.o.	
Stavebník	Krajská správa a údržba silnic Středočeského kraje, příspěvk, Zborovská 81/11, Praha, 15000	
Zájmové území	Okres	Benešov
	Obec	Ostředek, Vodslivy
	Kat. území / č. parcely	Ostředek; Třemošnice; Vodslivy
Platnost Vyjádření	4. 1. 2023 („Den konce platnosti Vyjádření“)	

Žadatel Žádostí určil a vyznačil Zájmové území, jakož i určil Důvod Vyjádření.

Na základě určení a vyznačení Zájmového území Žadatelem a na základě určení Důvodu Vyjádření vydává společnost CETIN a.s. následující Vyjádření:

Dojde ke střetu se sítí elektronických komunikací (dále jen „SEK“) společnosti CETIN a.s.

- (I) Na Žadatelem určeném a vyznačeném Zájmovém území se vyskytuje SEK společnosti CETIN a.s.;
- (II) Společnost CETIN a.s. **za podmínky splnění bodu (III)** tohoto Vyjádření **souhlasí**, aby Stavebník a/nebo Žadatel, je-li Stavebníkem v Zájmovém území vyznačeném v Žádosti, provedl Stavbu a/nebo činnosti povolené příslušným správním rozhodnutím vydaným dle Stavebního zákona;
- (III) Stavebník a/nebo Žadatel, je-li Stavebníkem, je povinen
 - (i) dodržet tyto níže uvedené podmínky, které byly stanovené POS, tak jak je tento označen ve Všeobecných podmínkách ochrany SEK
 - (žádné specifické podmínky nebyly uvedeny); a
 - (ii) řídit se Všeobecnými podmínkami ochrany SEK, které jsou nedílnou součástí Vyjádření;
- (IV) Pro případ, že bude nezbytné přeložení SEK, zajistí vždy takové přeložení SEK její vlastník, společnost CETIN a.s. Stavebník, který vyvolal překládku SEK je dle ustanovení § 104 odst. 17 Zákona o elektronických komunikacích povinen uhradit společnosti CETIN a.s. veškeré náklady na nezbytné úpravy dotčeného úseku SEK, a to na úrovni stávajícího technického řešení;

Číslo jednací: 861174/20

Číslo žádosti: 0120 993 191

(V) Pro účely přeložení SEK dle bodu (IV) tohoto Vyjádření je Stavebník povinen uzavřít se společností CETIN a.s. Smlouvu o realizaci překládky SEK.

Vyjádření je platné pouze pro Zájmové území určené a vyznačené Žadatelem, jakož i pro Důvod Vyjádření stanovený a určený Žadatelem v Žádosti.

Vyjádření pozbývá platnosti i) v Den konce platnosti Vyjádření, ii) změnou rozsahu Zájmového území či změnou Důvodu Vyjádření uvedeného v Žádosti a/nebo iii) jakýmkoliv porušením kterékoliv povinnosti stanovené Všeobecnými podmínkami ochrany SEK, to vše v závislosti na tom, která ze skutečností rozhodná pro pozbytí platnosti Vyjádření nastane nejdříve.

Společnost CETIN a.s. vydáním tohoto Vyjádření poskytla Žadateli pro Žadatelem určené a vyznačené Zájmové území veškeré informace o SEK dostupné společnosti CETIN a.s. ke dni podání Žádosti.

Ze strany společnosti CETIN a.s. může v některých případech docházet ke zpracování Vašich osobních údajů. Ke zpracování Vašich osobních údajů dochází vždy v souladu s platnými právními předpisy. Konkrétní zásady a podmínky zpracování osobních údajů společností CETIN a.s. jsou dostupné na <https://www.cetin.cz/zasady-ochrany-osobnich-udaju>.

V případě dotazů k Vyjádření kontaktujte prosím asistenční linku 238 461 111.

Přílohami Vyjádření jsou:

- *Všeobecné podmínky ochrany SEK*
- *Informace k vytýčení SEK ve vlastnictví společnosti CETIN a.s.*
- *Informace o možném napojení na SEK ve vlastnictví společnosti CETIN a.s.*
- *Situační výkres (obsahuje Zájmové území určené a vyznačené Žadatelem a výřezy účelové mapy SEK)*

Vyjádření vydala společnost **CETIN a.s.** dne: 4. 1. 2021.



CETIN a.s.
Českomoravská 2510/19, Libeň
190 00 Praha 9
DIČ: CZ04084063

102

VŠEOBECNÉ PODMÍNKY OCHRANY SÍTĚ ELEKTRONICKÝCH KOMUNIKACÍ společnosti CETIN a.s.**1. PLATNOST VŠEOBECNÝCH PODMÍNEK**

- i) Tyto Všeobecné podmínky ochrany sítě elektronických komunikací (dále jen „VPOSEK“) tvoří součást Vyjádření (jak je tento pojem definován níže v článku 2 VPOSEK).
- ii) V případě rozporu mezi Vyjádřením a těmito VPOSEK mají přednost ustanovení Vyjádření, pokud není těmito VPOSEK stanoveno jinak.

2. DEFINICE

Níže uvedené termíny, jsou-li použity v těchto VPOSEK a uvozeny velkým písmenem, mají následující význam, není-li těmito VPOSEK a/nebo Příslušnými požadavky stanoveno výslovně jinak:

„**CETIN**“ znamená CETIN a.s. se sídlem Českomoravská 2510/19, Libeň, 190 00 Praha 9, IČO: 04084063, zapsaná v obchodním rejstříku vedeném Městským soudem v Praze pod spz. B 20623;

„**Den**“ je kalendářní den;

„**Kabelovod**“ podzemní zařízení sestávající se z tělesa Kabelovodu a kabelových komor, sloužící k zatahování kabelů a ochranných trubek;

„**Občanský zákoník**“ znamená zákon č. 89/2012 Sb., občanský zákoník, v účinném znění;

„**POS**“ je zaměstnanec společnosti CETIN, pověřený ochranou sítě, Jiří Polesný, tel.: 602 235 017, e-mail: jiri.polesny@cetin.cz;

„**Pracovní den**“ znamená Den, kromě soboty, neděle, a státních svátků a ostatních svátků ve smyslu zákona č. 245/2000 Sb., o státních svátcích, o významných dnech a o dnech pracovního klidu, v účinném znění;

„**Příslušné požadavky**“ znamená jakýkoli a každý příslušný právní předpis, vč. technických norem, nebo normativní právní akt veřejné správy či samosprávy, nebo jakékoli rozhodnutí, povolení, souhlas nebo licenci, včetně podmínek, které s ním souvisí;

„**Překládka**“ je stavba spočívající ve změně trasy vedení SEK ve vlastnictví CETIN nebo přemístění zařízení SEK ve vlastnictví CETIN; Stavebník, který Překládku vyvolal, je dle ustanovení § 104 odst. 17 Zákona o elektronických komunikacích povinen uhradit společnosti CETIN veškeré náklady na nezbytné úpravy dotčeného úseku SEK, a to na úrovni stávajícího technického řešení;

„**SEK**“ je síť elektronických komunikací ve vlastnictví CETIN;

„**Stavba**“ je stavba a/nebo činnost ve vztahu, k níž bylo vydáno Vyjádření, a je prováděna Stavebníkem a/nebo Žadatelem v souladu s Příslušnými požadavky, povolená příslušným správním rozhodnutím vydaným dle Stavebního zákona;

„**Stavebník**“ je osoba takto označená ve Vyjádření;

„**Stavební zákon**“ je zákon č. 183/2006 Sb., o územním plánování a stavebním řádu;

„**Vyjádření**“ je vyjádření o existenci sítě elektronických komunikací vydané společností CETIN dne 4. 1. 2021 pod č.j. 861174/20;

„**Zájmové území**“ je území označené Žadatelem a/nebo Stavebníkem v Žádosti;

„**Situační výkres**“ je výkres, který je přílohou Vyjádření a obsahuje Zájmové území určené a vyznačené Žadatelem v Žádosti a výřezy účelové mapy SEK;

„**Zákon o elektronických komunikacích**“ je zákon č. 127/2005 Sb., o elektronických komunikacích a o změně některých souvisejících zákonů, v účinném znění;

„**Žadatel**“ je osoba takto označená ve Vyjádření.

„**Žádost**“ je žádost, kterou Žadatel a/nebo Stavebník požádal CETIN o vydání Vyjádření.

3. PLATNOST A ÚČINNOST VPOSEK

Tyto VPOSEK jsou platné a účinné dnem odeslání Vyjádření na i) adresu elektronické pošty Stavebníka a/nebo Žadatele uvedenou v Žádosti nebo ii) adresu pro doručení prostřednictvím poštovní přepravy uvedenou Stavebníkem a/nebo Žadatelem v Žádosti.

4. OBECNÁ PRÁVA A POVINNOSTI STAVEBNÍKA A/NEBO ŽADATELE

- (i) Stavebník, Žadatel je výslovně srozuměn s tím, že SEK je veřejně prospěšným zařízením, byla zřízena ve veřejném zájmu a je chráněna Příslušnými požadavky.
- (ii) SEK je chráněna ochranným pásmem, jehož rozsah je stanoven (a) ustanovením § 102 Zákona o elektronických komunikacích a/nebo (b) právními předpisy účinnými před Zákonom o elektronických komunikacích, není-li Příslušnými požadavky stanoveno jinak.
- (iii) Stavebník, Žadatel nebo jím pověřená třetí osoba, je povinen při provádění Stavby nebo jiných prací, při odstraňování havárií a projektování staveb, řídit se Příslušnými požadavky, správnou praxí v oboru stavebnictví a technologickými postupy a je povinen učinit veškerá nezbytná opatření vyžadovaná Příslušnými požadavky k ochraně SEK před poškozením. Povinnosti dle tohoto odstavce má Stavebník rovněž ve vztahu k SEK, které se nachází mimo Zájmové území.
- (iv) Při zjištění jakéhokoli rozporu mezi údaji v Situačním výkresu, který je přílohou Vyjádření a skutečným stavem, je Stavebník a/nebo Žadatel povinen bez zbytečného odkladu, nejpozději Den následující po zjištění takové skutečnosti, zjištěný rozpor oznámit POS.
- (v) Stavebník, Žadatel nebo jím pověřená třetí osoba, je povinen každé poškození či krádež SEK bezodkladně, nejpozději Den následující po zjištění takové skutečnosti, oznámit takovou skutečnost dohledovému centru společnosti CETIN na telefonní číslo +420 238 464 190.
- (vi) Bude-li Stavebník, Žadatel nebo jím pověřená třetí osoba na společnosti CETIN požadovat, aby se jako účastník správního řízení, pro jehož účely bylo toto Vyjádření vydáno, vzdala práva na odvolání proti rozhodnutí vydanému ve správním řízení, je oprávněn kontaktovat POS.

5. POVINNOSTI STAVEBNÍKA PŘI PŘÍPRAVĚ STAVBY

- (i) Při projektování Stavby je Stavebník povinen zajistit, aby projektová dokumentace Stavby (i) zohledňovala veškeré požadavky na ochranu SEK vyplývající z Příslušných požadavků, zejména ze Zákona o elektronických komunikacích a Stavebního zákona, (ii) respektovala správnou praxi v oboru stavebnictví a technologické postupy a (iii) umožňovala, aby i po provedení a umístění Stavby dle takové projektové dokumentace byla společnost CETIN, jako vlastník SEK schopna bez jakýkoliv omezení a překážek provozovat SEK, provádět údržbu a opravy SEK.
- (ii) Nebude-li možné projektovou dokumentaci zajistit některý, byť i jeden z požadavků dle předchozího odstavce (i) a/nebo umístění Stavby by mohlo způsobit, že nebude naplněn některý, byť i jeden z požadavků dle předchozího odstavce (i), vyvolá Stavebník Překládku.
- (iii) Při projektování Stavby, která se nachází nebo je u ní zamýšleno, že se bude nacházet v ochranném pásmu radiových tras společnosti CETIN a překračuje výšku 15 m nad zemským povrchem, a to včetně dočasných objektů zařízení staveníště (jeřáby, konstrukce, atd.) je Stavebník povinen písemně kontaktovat POS za účelem získání konkrétního stanoviska a podmínek k ochraně radiových tras společnosti CETIN a pro určení, zda Stavba vyvolá Překládku. Ochranné pásmo radiových tras v šíři 50m je zakresleno do situačního výkresu, který je součástí tohoto Vyjádření.

VŠEOBECNÉ PODMÍNKY OCHRANY SÍTĚ ELEKTRONICKÝCH KOMUNIKACÍ společnosti CETIN a.s.

- (iv) Pokud se v Zájmovém území nachází podzemní silové vedení (NN) ve vlastnictví společnosti CETIN, je Stavebník povinen ve vztahu k projektové dokumentaci zajistit totéž, co je uvedeno pod písm (i) tohoto článku 5, přičemž platí, že Stavebník vyvolá Překládku v případech uvedených pod písm (ii) tohoto článku 5.
- (v) Stavebník je povinen při projektování Stavby, která je stavbou (a) zařízení silových elektrických sítí (VN, VVN a ZVVN) a/nebo (b) trakčních vedení, provést výpočet či posouzení rušivých vlivů na SEK, zpracovat ochranná opatření, to vše dle a v souladu s Příslušnými požadavky. Stavebník je povinen nejpozději třicet (30) Dnů před podáním žádosti o vydání příslušného správního rozhodnutí k umístění Stavby dle Stavebního zákona předat POS výpočet či posouzení rušivých vlivů na SEK a zpracovaná ochranná opatření.
- (vi) Je-li Stavba v souběhu s Kabelovodem, nebo Kabelovod kříží, je Stavebník povinen nejpozději ke Dni, ke kterému započne se zpracováním projektové dokumentace ke Stavbě, oznámit POS a zpracovat POS (a) veškeré případy, kdy trajektorie podvrtní a protlaků budou vedeny ve vzdálenosti menší, než je 1,5 m od Kabelovodu a (b) jakékoliv výkopové práce, které budou nebo by mohly být vedeny v úrovni či pod úrovní Kabelovodu nebo kabelové komory.
- (vii) Je-li Stavba umístěna nebo má být umístěna v blízkosti Kabelovodu, ve vzdálenosti menší, než jsou 2 m nebo kříží-li Stavba Kabelovod ve vzdálenosti menší, než je 0,5 m nad nebo kdekoliv pod Kabelovodem, je Stavebník povinen předložit POS k posouzení zakreslení Stavby v příčných řezech, přičemž do příčného řezu je Stavebník rovněž povinen zakreslit profil kabelové komory.

6. POVINNOSTI STAVEBNÍKA PŘI PROVÁDĚNÍ STAVBY

- (i) Stavebník je před započítím jakýchkoliv zemních prací ve vztahu ke Stavbě povinen vytýčit trasu SEK na terénu dle Příslušných požadavků a dle Stavebního zákona. S vytýčenou trasou SEK je Stavebník povinen seznámit všechny osoby, které budou anebo by mohly zemní práce ve vztahu ke Stavbě provádět. V případě porušení této povinnosti bude Stavebník odpovědný společnosti CETIN za náklady a škody, které porušením této povinnosti společnosti CETIN vzniknou a je povinen je společnosti CETIN uhradit.
- (ii) Pět (5) Pracovních dní před započítím jakýchkoliv prací ve vztahu ke Stavbě je Stavebník povinen oznámit společnosti CETIN, že zahájí práce či činnosti ve vztahu ke Stavbě. Písemné oznámení dle předchozí věty zašle Stavebník na adresu elektronické pošty POS a bude obsahovat minimálně číslo jednací Vyjádření a kontaktní údaje Stavebníka.
- (iii) Stavebník je povinen zabezpečit a zajistit SEK proti mechanickému poškození, a to zpravidla dočasným umístěním silničních betonových panelů nad kabelovou trasou SEK. Do doby, než je zajištěna a zabezpečena ochrana SEK proti mechanickému poškození, není Stavebník oprávněn přejíždět vozidly nebo stavební mechanizací kabelovou trasu SEK. Při přepravě vysokých nákladů nebo při projíždění stroji, vozidly či mechanizací pod nadzemním vedením SEK je Stavebník povinen prověřit, zda výška nadzemního vedení SEK je dostatečná a umožňuje spolehlivý a bezpečný způsob přepravy nákladu či průjezdu strojů, vozidel či mechanizace.
- (iv) Při provádění zemních prací v blízkosti SEK je Stavebník povinen postupovat tak, aby nedošlo ke změně hloubky uložení nebo prostorového uspořádání SEK. V místech, kde SEK vystupuje ze země do budovy, rozváděče, na sloup apod. je Stavebník povinen vykonávat zemní práce se zvýšenou mírou opatrnosti, výkopové práce v blízkosti sloupů nadzemního vedení SEK je Stavebník povinen provádět v takové vzdálenosti od sloupu nadzemního vedení SEK,

kteřá je dostatečná k tomu, aby nedošlo nebo nemohlo dojít k narušení stability sloupu nadzemního vedení SEK. Stavebník je povinen zajistit, aby jakoukoliv jeho činností nedošlo bez souhlasu a vědomí společnosti CETIN (a) ke změně nivelety terénu, a/nebo (b) k výsadbě trvalých porostů, a/nebo (c) ke změně rozsahu a změně konstrukce zpevněných ploch. Pokud došlo k odkrytí SEK, je Stavebník povinen SEK po celou dobu odkrytí náležitě zabezpečit proti prověšení, poškození a odcizení.

- (v) Zjistí-li Stavebník kdykoliv během provádění prací ve vztahu ke Stavbě jakýkoliv rozpor mezi údaji v projektové dokumentaci a skutečností, je povinen bezodkladně přerušit práce a oznámit zjištěný rozpor na adresu elektronické pošty POS. Stavebník není oprávněn pokračovat v pracích ve vztahu ke Stavbě do doby, než získá písemný souhlas POS s pokračováním prací.
- (vi) Stavebník není bez předchozího písemného souhlasu společnosti CETIN oprávněn manipulovat s kryty kabelových komor, jakkoliv zakrývat vstupy do kabelových komor, a to ani dočasně, vstupovat do kabelových komor, jakkoliv manipulovat s případně odkrytými prvky SEK či s jakýmkoliv jiným zařízením se SEK souvisejícím. Rovněž bez předchozího písemného souhlasu společnosti CETIN není Stavebník oprávněn umístit nad trasou Kabelovodu jakoukoliv jinou síť technické infrastruktury v podélném směru.
- (vii) Byla-li v souladu s Vyjádřením a těmito VPOSEK odkryta SEK je Stavebník povinen tři (3) Pracovní dny před zakrytím SEK písemně oznámit POS zakrytí SEK a vyzvat ho ke kontrole před zakrytím. Oznámení Stavebníka dle předchozí věty musí obsahovat minimálně předpokládaný Den zakrytí, číslo jednací Vyjádření a kontaktní údaje Stavebníka. Stavebník není oprávněn provést zakrytí do doby, než získá písemný souhlas POS se zakrytím.

7. ROZHODNÉ PRÁVO

Vyjádření a VPOSEK se řídí českým právem, zejména Občanským zákoníkem, Zákonem o elektronických komunikacích a Stavebním zákonem. Veškeré spory z Vyjádření či VPOSEK vyplývající budou s konečnou platností řešeny u příslušného soudu České republiky.

8. PÍSEMNÝ STYK

Písemným stykem či pojmem „písemně“ se pro účely Vyjádření a VPOSEK rozumí předání zpráv jedním z těchto způsobů:

- v listinné podobě;
- e-mailovou zprávou s uznávaným elektronickým podpisem dle zák. č. 297/2016 Sb., o službách vytvářejících důvěru pro elektronické transakce, v účinném znění; a/nebo e-mailovou zprávou zaslou na adresu POS;

9. ZÁVĚREČNÁ USTANOVENÍ

- (i) Stavebník, Žadatel nebo jím pověřená třetí osoba je počínaje Dnem převzetí Vyjádření povinen užít informace a data uvedená ve Vyjádření pouze a výhradně k účelu, pro který mu byla tato poskytnuta. Stavebník, Žadatel nebo jím pověřená třetí osoba není oprávněn informace a data rozmnožovat, rozšiřovat, pronajímat, půjčovat či jinak umožnit jejich užívání třetí osobou bez předchozího písemného souhlasu společnosti CETIN.
- (ii) Pro případ porušení kterékoliv z povinností Stavebníka, Žadatele nebo jím pověřené třetí osoby, založené Vyjádřením /nebo těmito VPOSEK je Stavebník, Žadatel či jím pověřená třetí osoba odpovědný za veškeré náklady a škody, které společnosti CETIN vzniknou porušením povinností Stavebníka, Žadatele nebo jím pověřené třetí osoby.

Číslo jednací: 861174/20

Číslo žádosti: 0120 993 191

Informace o možném napojení na SEK ve vlastnictví společnosti CETIN a.s.

CETIN a.s. („CETIN“) poskytuje dle ustanovení § 161 odst. 1 Stavebního zákona tyto informace o podmínkách napojení Stavby a/nebo budovy označené v Žádosti na již existující SEK:

- (i) specifické podmínky napojení Stavby a/nebo budovy označené v Žádosti na již existující SEK Vám za společnost CETIN poskytne Burda Jaroslav, Pavlíkova 466 Benešov, e-mail: jaroslav.burda@cetin.cz („**Kontaktní osoba CETIN**“). Kontaktní osoba CETIN pro Vás bude koordinátorem případného napojení Stavby a/nebo budovy označené v Žádosti na již existující SEK, zejména poskytne informace o technickém řešení napojení a stanoví přípojný bod na již existující SEK;
- (ii) předpokladem pro napojení Stavby a/nebo budovy označené v Žádosti na již existující SEK je získání veškerých povolení a souhlasů vyžadovaných platnými právními předpisy pro vybudování té části SEK, která je nezbytná pro napojení Stavby a/nebo budovy označené v Žádosti na již existující SEK, je-li takových povolení a souhlasů dle platných právních předpisů pro vybudování SEK třeba, a rovněž splnění veškerých technických podmínek pro napojení na již existující SEK;

Další pro Vás užitečné informace k napojení na SEK ve vlastnictví společnosti CETIN a.s.:

- pokud Vaše Stavba bude umísťována na základě správního rozhodnutí, doporučujeme žádost o vydání takového správního rozhodnutí podat tak, aby žádost obsahovala rovněž stavbu přípojky k SEK;
- doporučujeme stavbu přípojky k SEK v žádosti o vydání správního rozhodnutí označit jako stavební objekt - „SO trasa SEK společnosti CETIN a.s.“;
- trasu přípojky k SEK a místo napojení přípojky k SEK na již existující SEK společnosti CETIN a.s. konzultujte prosím s Kontaktní osobou CETIN;
- v případě, že jste dali na naše doporučení, a Vaše žádost o vydání správního rozhodnutí k umístění Stavby obsahovala rovněž stavbu přípojky k SEK, informujte Kontaktní osobu CETIN o nabytí právní moci správního rozhodnutí vydaného na Stavbu a stavbu přípojky k SEK, společnost CETIN a.s. se s Vámi dohodne na postoupení práv a povinností vyplývajících ze správního rozhodnutí na stavbu přípojky k SEK a zajistí výstavbu přípojky k SEK;
- stavíte-li budovu a/nebo je-li budova podstatně rekonstruována, mějte na paměti, že taková budova musí být vybavena fyzickou infrastrukturou uvnitř budovy, která umožní zavedení sítě elektronických komunikací až do koncového bodu sítě v prostoru budovy, který užívá koncový uživatel, budova musí být vybavena přístupovým bodem budovy - upozorňujeme, že se jedná o požadavky stanovené právním předpisem, zákonem č. 194/2017 Sb., o opatřeních ke snížení nákladů na zavádění vysokorychlostních sítí elektronických komunikací a o změně některých souvisejících zákonů, v účinném znění;
- doporučujeme provést přípravu budovy na následné vybudování vnitřních komunikačních rozvodů (např. trubkováním ve zdivu) nebo vybudovat vlastní komunikační rozvody umožňující napojení k SEK;
- stavíte-li budovu, mějte na paměti, že tato musí umožňovat vstup silnoproudých a komunikačních kabelů do budovy, umístění rozvodných skříní a provedení vnitřních silnoproudých a komunikačních rozvodů až ke koncovým bodům sítě. Vnitřní komunikační rozvody musí splňovat požadavky na zabezpečení proti zneužití;
- společnost CETIN a.s. Vám nabízí zhotovení typového projektu pro realizaci vnitřních rozvodů, koncového bodu sítě a řešení vstupu vedení SEK ke koncovému bodu sítě. Máte-li o zhotovení takového typového projektu zájem, prosím obraťte se na Kontaktní osobu CETIN, dohodne s Vámi vše potřebné.

Požadujete-li jakékoliv další informace o možném napojení Stavby a/nebo budovy označené v Žádosti na již existující SEK, prosíme kontaktujte Kontaktní osobu CETIN.

A zde www.zrychlujemecesko.cz můžete zjistit, jak je lokalita, kterou jste označil v Žádosti pokryta SEK ve vlastnictví CETIN, jakou rychlost připojení SEK umožňuje, a jak takové připojení můžete získat.

Číslo jednací: 861174/20

Číslo žádosti: 0120 993 191

Informace k vytyčení *SEK*

V případě požadavku na vytyčení *SEK* společnosti *CETIN* se, prosím, obraťte na společnosti uvedené níže:

CETIN a.s. - středisko Praha a Stř.Čechy

se sídlem: Českomoravská 2510/19, Libeň, 190 00 Praha 9
IČ: 04084063 DIČ: CZ04084063
kontakt: tel: 238461858 obslužná doba po-pa 7 - 15 hod

TEMO-TELEKOMUNIKACE, a.s. - výhradní dodavatel společnosti CETIN a.s.

se sídlem: U Záběhlického zámku 233/15, 106 00 Praha 10
IČ: 25740253 DIČ: CZ25740253
kontakt: Michal Nun, mobil: 601 378 578, vytyceni@temo.cz

ARITMET

se sídlem: Praha 10, Vršovice, Užocká 962/6, PSČ: 100 00
IČ: 27951529 DIČ: CZ27951529
kontakt: Mikuláš Záworka, mobil: 606213599, e-mail: mikulas.zaworka@aritmet.cz
Ing.David Kolář, mobil: 721606015, e-mail: david.kolar@aritmet.cz

FORTEL s.r.o.

se sídlem: Nušlova 2286, 158 00 Praha 5
IČ: 62909380 DIČ: CZ62909380
kontakt: Petr Lásk, mobil: 602308933, e-mail: fortel@fortel.cz

Chadima Zdeněk

se sídlem: Máchova 257, 539 73 Skuteč
IČ: 01222163 DIČ:
kontakt: Zdeněk Chadima, tel:731115933, e-mail: z.chadima@tiscali.cz

Ing. Václav Hlavatý

se sídlem: V Lukách 2162, 269 01 Rakovník
IČ: 44255501 DIČ:
kontakt: Ing.Václav Hlavatý, mobil: 606632506, e-mail: dobrahlava@seznam.cz

Milouš Koloušek

se sídlem: Novovysočanská 827/36, 190 00 Praha - Vysočany
IČ: 76397238 DIČ:
kontakt: Milouš Koloušek, mobil:605297296, e-mail: mkolousek@ixcon.cz

Miroslav Kraušner

se sídlem: Jaselská 1159, 295 01 Mnichovo Hradiště
IČ: 64721051 DIČ: CZ64721051
kontakt: Miroslav Kraušner, mobil: 602350825, e-mail: spojdrat@seznam.cz

NEWTELELINE spol. s r.o.

se sídlem: Praha 6, Bělohorská 185/163 169 00
IČ: 48108421 DIČ: CZ48108421
kontakt: Michal Schonauer, mobil: 608333920, e-mail: michal.schonauer@ntl.cz

Číslo jednací: 861174/20

Číslo žádosti: 0120 993 191

SITEL, spol. s r.o.

se sídlem: Baarova 957/15, 140 00 Praha 4

IČ: 44797320

DIČ: CZ 44797320

kontakt: Stanislav Rada, mobil: 606744788, e-mail: sr@sitel.cz

SPOJMONT s.r.o.

se sídlem: Žitavského 556, 156 00 Praha 5

IČ: 61501387

DIČ: CZ61501387

kontakt: Miloslav Možný, mobil: 777794853, e-mail: info@spojmont.cz

Jan Adámek, mobil: 777226627, e-mail: info@spojmont.cz

SUPTel a.s.

se sídlem: Hřbitovní 1322/15, 312 16 Plzeň

IČ: 25229397

DIČ: CZ25229397

kontakt: Bohumír Fulín, mobil: 724635314, e-mail: fulin@suptel.cz

Jiří Kalfířt, mobil: 724635351, e-mail: kalfirt@suptel.cz

Vlastimil Koudelka, mobil: 725277777, e-mail: koudelka@suptel.cz

Vegacom, a.s.

se sídlem: Novodvorská 1010/14, 142 01 Praha 4

IČ: 25788680

DIČ: CZ25788680

kontakt: Vratislav Bína, mobil: 603 855 256, e-mail: bina@vegacom.cz

Milan Novotný, mobil: 724 437 713, e-mail: novotnym@vegacom.cz.

naše značka
5002282049

vyřizuje
Daniel Běle

datum
18.01.2021

4roads s.r.o.
Slunná 541/27
16200 Praha

Věc:

II/113 Ostředek - Třemošnice - PD

K.ú. - p.č.: Ostředek, Třemošnice, Vodslivý

Stavebník: Krajská správa a údržba silnic Středočeského kraje, příspěvková organizace, Zborovská 81/11, 15000 Praha

Účel stanoviska: Povolení stavby - stavební režim (ÚR+SP)

GasNet, s.r.o., jako provozovatel distribuční soustavy (PDS) a technické infrastruktury, zastoupený GasNet Služby, s.r.o., vydává toto stanovisko:

V ZÁJMOVÉM ÚZEMÍ SE NACHÁZÍ TATO PLYNÁRENSKÁ ZAŘÍZENÍ A PLYNOVODNÍ PŘÍPOJKY:

VTL PLYNOVOD DN 200

Je proto nutné činnosti v této lokalitě řešit dle zákona č. 458/2000 Sb., TPG 702 04 a ČSN EN 1594.

Ochranné pásmo VTL plynovodu je 4 m na obě strany od potrubí

Bezpečnostní pásmo VTL plynovodů DN 200 je 20 m na obě strany od potrubí

K realizaci modernizace silnice II/113 Ostředek - Třemošnice stanovujeme tyto podmínky:

- stávající VTL plynovod DN 200 kříží komunikaci v ocelové chráničce délky cca 18 m ve st. cca 1,4680 km;
- UPOZORŇUJEME, že v místě konce chráničky, kde je osazena čístačka a propojovací objekt jsou uloženy kabelové rozvody malého napětí, které nesmí být poškozeny!!!
- dotyk s kabelovým vedením v naší správě řešit v souladu s ČSN 73 6005 (prostorové uspořádání sítí technického vybavení);
- při čištění a úpravě dna odvodňovacího příkopu požadujeme dodržet minimální krytí 0,8 m. V případě, že nebude možné dodržet krytí 0,8 m, je možné toto krytí snížit na 0,5 m pod podmínkou, že na dno příkopu bude umístěna betonová žlabovka s přesahem 2 m na obě strany od potrubí VTL plynovodu;
- dopravní značky požadujeme umístit ve vzdálenosti min. 2 m od potrubí VTL plynovodu;
- výsadbu stromů a keřů provádět mimo ochranné pásmo VTL plynovodu (min. 4 m od potrubí);
- zatravnění bez omezení;
- před zahájením zemních prací požadujeme VTL plynovod vytyčit, viditelně ho vyznačit a v místě křížení si nechat orientačně určit jeho krytí;
- požadujeme veškeré zemní práce v ochranném pásmu VTL plynovodu provádět výhradně ručním způsobem;

Budou-li splněny všechny výše uvedené podmínky s akcí "II/113 Ostředek - Třemošnice - PD" souhlasíme.

V rozsahu této stavby souhlasíme s povolením stavby dle zákona 183/2006 Sb. ve znění pozdějších předpisů. Tento souhlas platí pro územní řízení, řízení o územním souhlasu, veřejnoprávní smlouvy pro umístění stavby, zjednodušené územní řízení, ohlášení, stavební řízení, společné územní a stavební řízení, veřejnoprávní smlouvu o provedení stavby nebo oznámení

GasNet Služby, s.r.o.

Plynárenská 499/1 · Zábřovice · 602 00 Brno · T 555 90 10 10 · www.gasnet.cz

IČ: 27935311 · DIČ: CZ27935311

Zápis do obchodního rejstříku: Krajský soud v Brně, sp. zn. C 57165, dne 26. 7. 2007

Certificate of incorporation: Regional Court in Brno, ref. number C 57165, on 26th July 2007

Zákaznická linka GasNet 555 90 10 10, info@gasnet.cz, www.gasnet.cz

stavebního záměru s certifikátem autorizovaného inspektora.

V zájmovém území se mohou nacházet plynárenská zařízení jiných vlastníků či správců, případně i dlouhodobě nefunkční/neprovozovaná plynárenská zařízení bez dostupných informací o jejich poloze a vlastnictví.

Plynárenská zařízení a plynovodní přípojky (dále jen PZ) jsou dle ust. § 2925 zákona č. 89/2012 Sb., občanského zákoníku, provozovány jako zařízení zvláště nebezpečná a z tohoto důvodu jsou chráněna ochranným pásmem dle zákona č. 458/2000 Sb. ve znění pozdějších předpisů.

Rozsah ochranného pásma je stanoven v zákoně 458/2000 Sb. ve znění pozdějších předpisů.

Stavební činnosti je možné realizovat pouze při dodržení podmínek stanovených v tomto stanovisku. Nebudou-li tyto podmínky dodrženy, budou stavební činnosti považovány dle § 68 zákona č. 458/2000 Sb. ve znění pozdějších předpisů za činnost bez našeho předchozího souhlasu. Při každé změně projektu nebo stavby (zejména trasy navrhovaných inženýrských sítí) je nutné požádat o nové stanovisko k této změně.

Nedodržení podmínek uvedených v tomto stanovisku zakládá odpovědnost stavebníka za vzniklé škody.

Za stavební činnosti se pro účely tohoto stanoviska považují všechny činnosti prováděné v ochranném pásmu PZ (tzn. bezvýkopové technologie a terénní úpravy) a činnosti mimo ochranné pásmo, pokud by takové činnosti mohly ohrozit bezpečnost a spolehlivost PZ (např. trhací práce, sesuvy půdy, vibrace, apod.).

Případné zřizování stavenišť, skladování materiálů, stavebních strojů apod. bude realizováno mimo ochranné pásmo PZ (není-li ve stanovisku uvedeno jinak).

Při použití nákladních vozidel, stavebních strojů a mechanismů požadujeme zabezpečit případný přejezd přes PZ uložením betonových panelů v místě přejezdu PZ.

PŘI REALIZACI STAVBY BUDOU DODRŽENY TYTO PODMÍNKY PRO PROVÁDĚNÍ STAVEBNÍ ČINNOSTI:

(1) Před zahájením stavební činnosti bude provedeno vytyčení trasy a přesné určení uložení PZ. Vytyčení trasy provede příslušná regionální oblast ZDARMA. Formulář a kontakt naleznete na <https://www.gasnet.cz/cs/ds-vytyceni-pz/>, lze využít QR kód, který je uveden v tomto stanovisku. Při podání žádosti uvede žadatel naši značku (číslo jednací) uvedenou v úvodu tohoto stanoviska a sdělí termín zahájení a ukončení stavby. O provedeném vytyčení trasy bude sepsán protokol. Přesné určení uložení PZ (sondou) je povinen provést stavebník na svůj náklad.

BEZ VYTYČENÍ TRASY A PŘESNÉHO URČENÍ ULOŽENÍ PZ STAVEBNÍKEM NESMÍ BÝT VLASTNÍ STAVEBNÍ ČINNOST ZAHÁJENA. VYTYČENÍ POVAŽUJEME ZA ZAHÁJENÍ STAVEBNÍ ČINNOSTI V OCHRANNÉM A BEZPEČNOSTNÍM PÁSMU PZ. PROTOKOL O VYTYČENÍ MÁ PLATNOST 2 MĚSÍCE.

(2) Stavebník je povinen stavebnímu podnikateli prokazatelně předat kopii tohoto stanoviska. Převzetí kopie stvrdí stavební podnikatel stavebníkovi svým podpisem a zápisem do stavebního deníku. Pracovníci provádějící stavební činnosti budou prokazatelně seznámeni s polohou PZ, rozsahem ochranného pásma a těmito podmínkami.

(3) Bude dodržena mj. ČSN 73 6005, TPG 702 01, TPG 702 04, TPG 700 03, zákon č. 458/2000 Sb. ve znění pozdějších předpisů, případně další předpisy související s uvedenou stavbou.

(4) Při provádění stavební činnosti v ochranném pásmu PZ vč. přesného určení uložení PZ je stavebník povinen učinit taková opatření, aby nedošlo k poškození PZ nebo ovlivnění jejich bezpečnosti a spolehlivosti provozu. Nebude použito nevhodného nářadí, zemina bude těžena pouze ručně bez použití pneumatických, elektrických, bateriových a motorových nářadí.

(5) V případě použití bezvýkopových technologií (např. protlaku) bude před zahájením stavební činnosti provedeno úplné obnažení PZ v místě křížení na náklady stavebníka. Technologie musí být navržena tak, aby v místě křížení nebo souběhu s PZ byl dostatečný stranový nebo výškový odstup od PZ, který zajistí nepoškození PZ během prací a to s ohledem na použitou bezvýkopovou technologii a všechny její účinky na okolní terén. V případě, že nemůže být tato podmínka dodržena, nesmí být použita bezvýkopová technologie.

(6) Odkrytá PZ budou v průběhu nebo při přerušení stavební činnosti řádně zabezpečena proti jejich poškození.

(7) Poklopy uzávěrů a ostatních armatur na PZ, vč. hlavních uzávěrů plynu (HUP) na odběrném plynovém zařízení udržovat stále přístupné a funkční po celou dobu trvání stavební činnosti.

(8) Bude zachována hloubka uložení PZ (není-li ve stanovisku uvedeno jinak).

(9) Stavebník je povinen neprodleně oznámit každé i sebemenší poškození PZ (vč. drobných vrypů do PE potrubí, poškození izolace, signalizačního vodiče, výstražné fólie, markeru atd.) na telefon 1239.

(10) Před provedením zásypu výkopu a v průběhu stavby bude provedena kontrola dodržení podmínek stanovených pro stavební činnosti v ochranném pásmu PZ. Povinnost kontroly se vztahuje i na PZ, která nebyla odhalena. Kontrolu provede příslušná regionální oblast (formulář a kontakt naleznete na <https://www.gasnet.cz/cs/ds-vytyceni-pz/>, lze využít QR kód, který je uveden v tomto stanovisku). Při žádosti uvede žadatel naši značku (číslo jednací) uvedenou v úvodu tohoto stanoviska. Kontrolu je třeba objednat min. 5 dnů předem.

Předmětem kontroly je také ověření dodržení stanovené odstupové vzdálenosti staveb, které byly povoleny v ochranném a bezpečnostním pásmu PZ.

(11) O provedené kontrole bude sepsán protokol. Bez provedené kontroly nesmí být PZ zasypána. Stavebník je povinen na základě výzvy provozovatele PZ, nebo jeho zástupce doložit průkaznou dokumentaci o nepoškození PZ během výstavby nebo provést na své náklady kontrolní sondy v místě styku stavby s PZ.

(12) PZ budou po kontrole řádně podsypána a obsypána těžkým pískem, bude provedeno zhutnění a bude osazena výstražná fólie žluté barvy, vše v souladu s TPG 702 01, TPG 702 04.

(13) Neprodleně po skončení stavební činnosti budou řádně osazeny všechny poklopy a nadzemní prvky PZ.

(14) Pokud stavebník nedodrží podmínky stanovené tímto stanoviskem bude činnost stavebníka vyhodnocena provozovatelem PZ jako narušení ochranného nebo bezpečnostního pásma PZ a budou z toho vyvozeny příslušné důsledky.

Platí pouze pro území vyznačené v příloze tohoto stanoviska a to 24 měsíců ode dne jeho vydání.

V případě dotčení pozemku v majetku společnosti GasNet, s.r.o. je třeba dále projednat smluvní vztah k tomuto pozemku. Kontakt na projednání naleznete na adrese www.gasnet.cz/cs/kontaktni-system/, činnost Smluvní vztahy - pozemky a budovy plynárenských zařízení.

Za správnost a úplnost dokumentace předložené s žádostí včetně jejího souladu s platnými předpisy plně zodpovídá její zpracovatel. Stanovisko nenahrazuje případná další stanoviska k jiným částem stavby.

V případě další korespondence nebo jednání (např. změna stavby) uvádějte naši značku - 5002282049 a datum tohoto stanoviska. Kontakty jsou k dispozici na <https://www.gasnet.cz/cs/kontaktni-system/>.



GasNet, s.r.o.
zastoupená společností GasNet Služby, s.r.o., IČ 27935311
Daniel Běle
Specialista externích požadavků
Odbor zpracování externích požadavků
DANIEL.BELE@GASNET.CZ

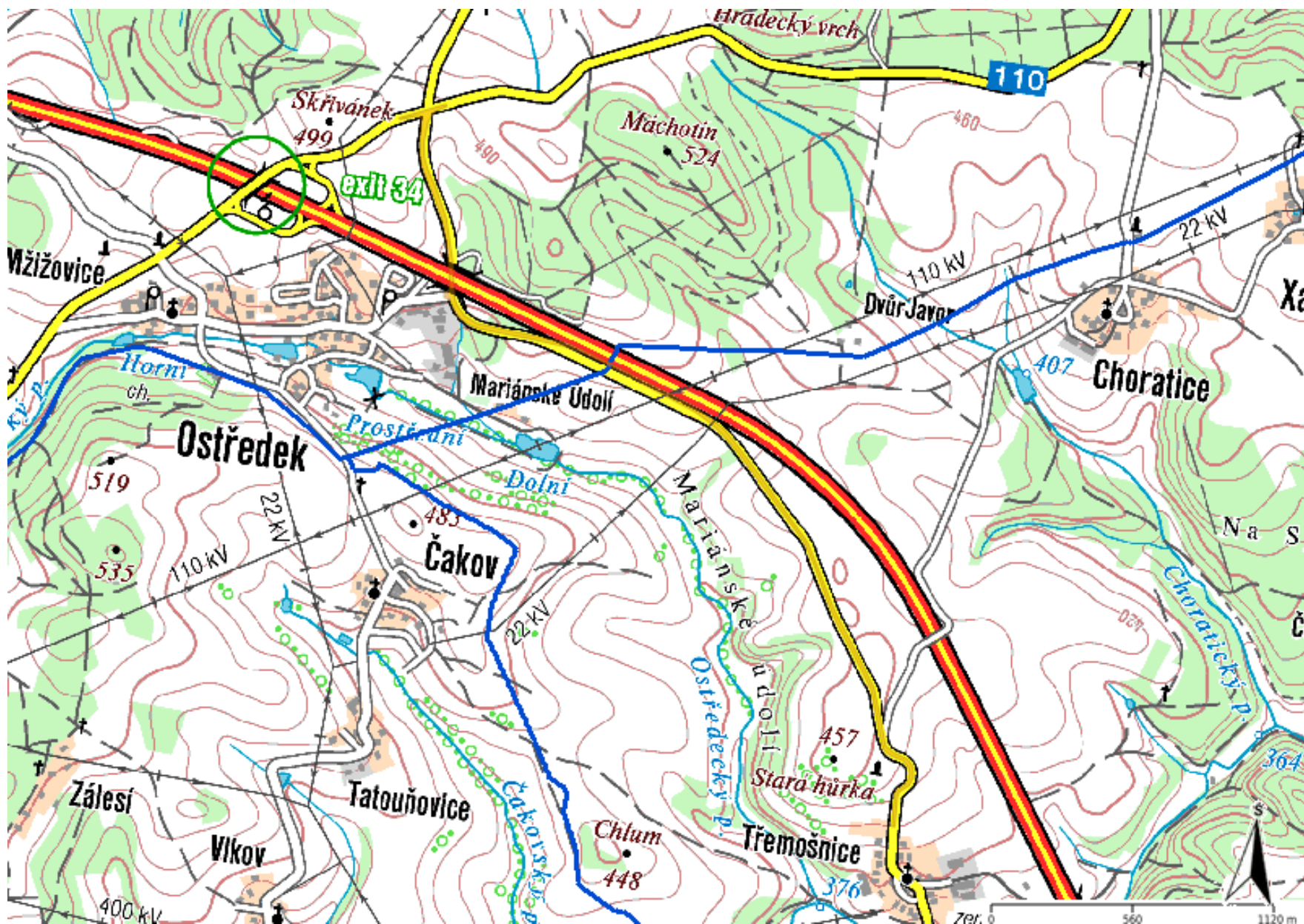


Zažádejte o vytyčení

Přílohy: Orientační zakres plynárenského zařízení, Detailní zakres plynárenského zařízení, Detailní zakres plynárenského zařízení, Ověřená příloha žadatele, Ověřená příloha žadatele, Ověřená příloha žadatele,

Příloha: Orientační zakres plynárenského zařízení. Tato příloha je nedílnou součástí stanoviska č. 5002282049 ze dne 18.01.2021.

Provozovatel DS: GasNet, s.r.o.; Stavebník: Krajská správa a údržba silnic Středočeského kraje, příspěvková organizace, Zborovská 81/11, 15000 Praha. K.ú.: Ostředek, Třemošnice, Vodslivy.

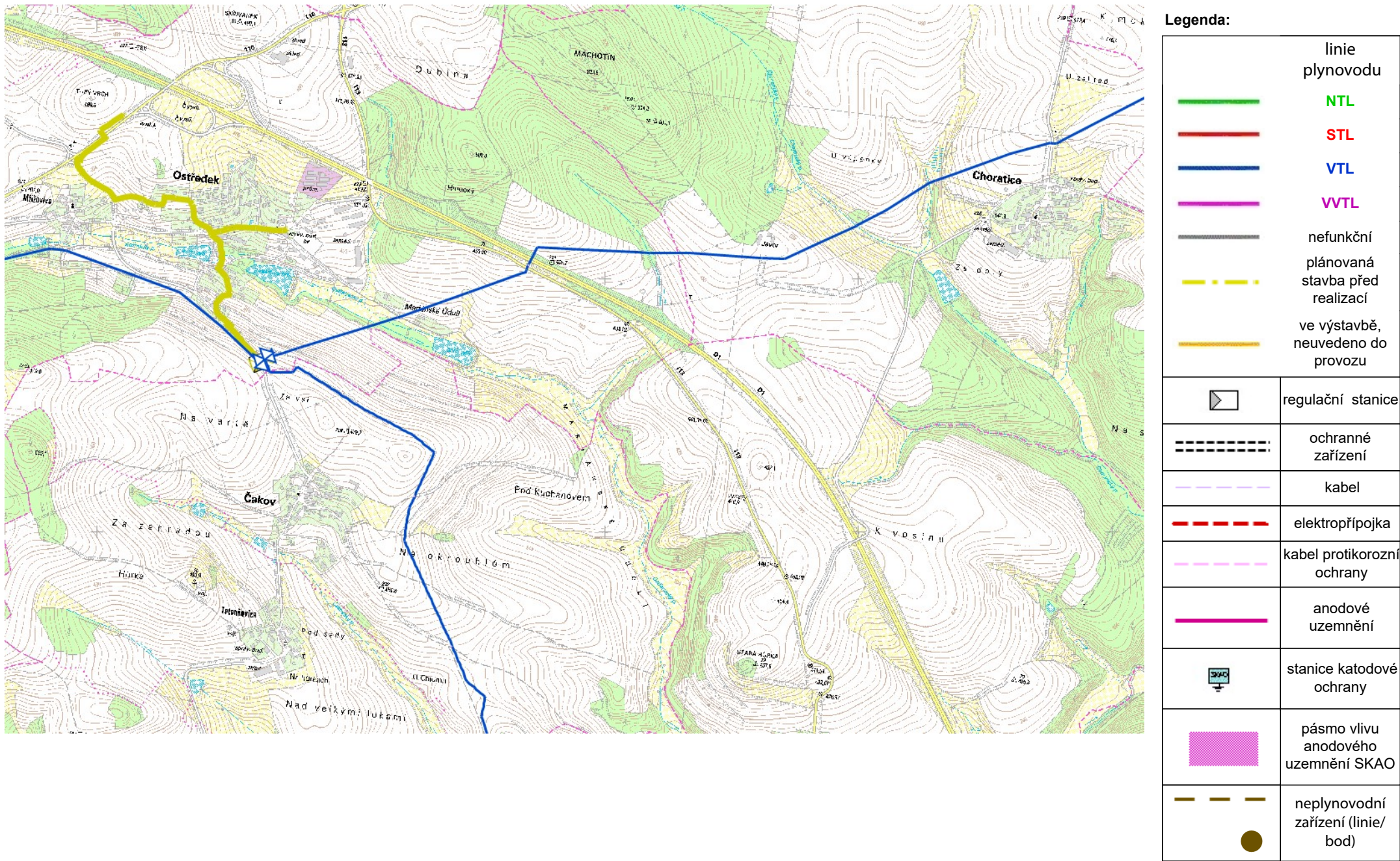


Legenda:

linie plynovodu	
—	NTL
—	STL
—	VTL
—	VTL
---	nefunkční
---	plánovaná stavba před realizací
---	ve výstavbě, neuvedeno do provozu
	regulační stanice
----	ochranné zařízení
---	kabel
---	elektropřípojka
---	kabel protikoroziční ochrany
---	anodové uzemnění
	stanice katodové ochrany
---	pásmo vlivu anodového uzemnění SKAO
---	neplynovodní zařízení (linie/ bod)

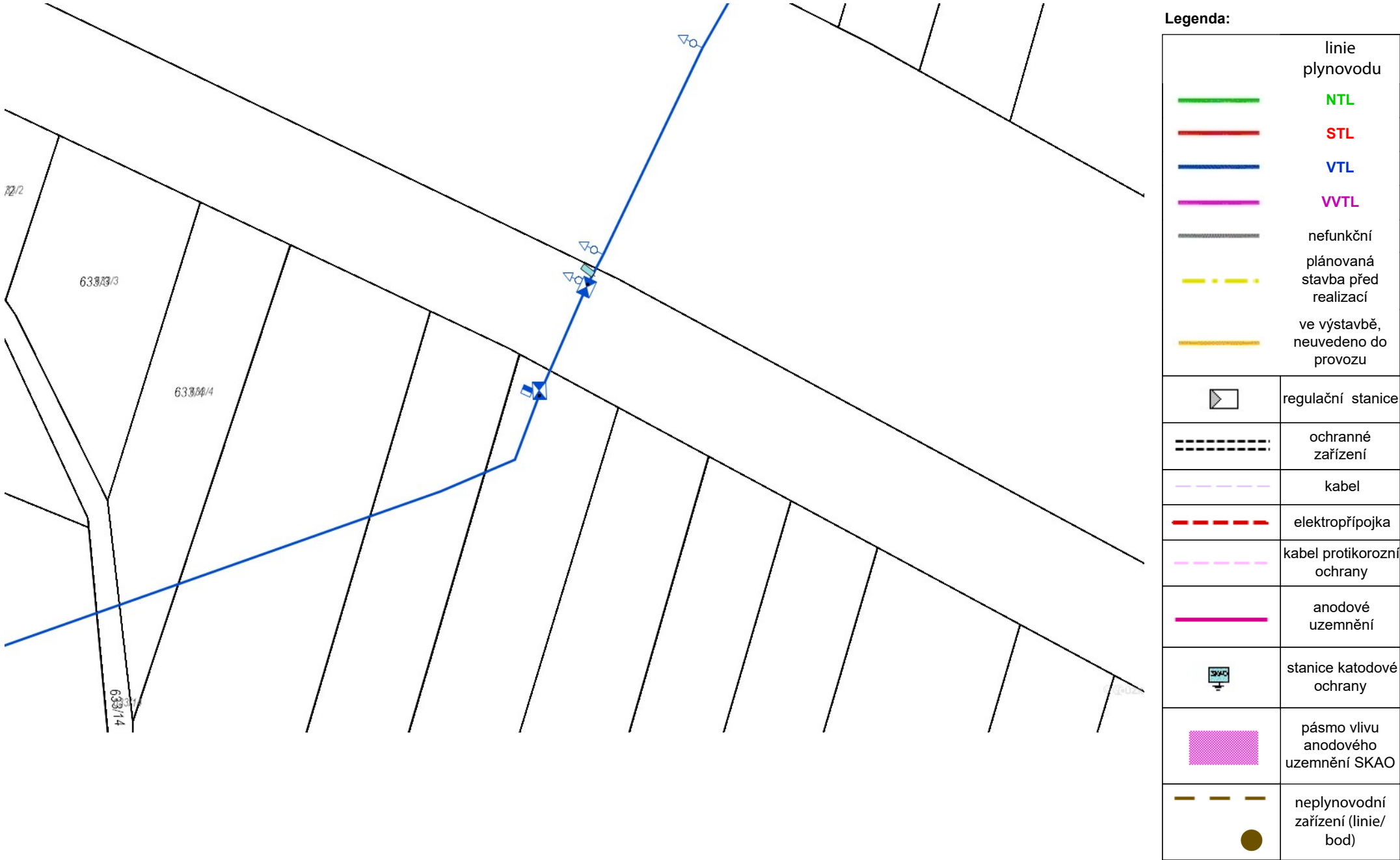
Příloha: Detailní zákres plynárenského zařízení. Tato příloha je nedílnou součástí stanoviska č. 5002282049 ze dne 18.01.2021.

Provozovatel DS: GasNet, s.r.o.; Stavebník: Krajská správa a údržba silnic Středočeského kraje, příspěvková organizace , Zborovská 81/11 , 15000 Praha. K.ú.: Ostředek , Třemošnice , Vodslivy.



Příloha: Detailní zákres plynárenského zařízení. Tato příloha je nedílnou součástí stanoviska č. 5002282049 ze dne 18.01.2021.


Provozovatel DS: GasNet, s.r.o.; Stavebník: Krajská správa a údržba silnic Středočeského kraje, příspěvková organizace , Zborovská 81/11 , 15000 Praha. K.ú.: Ostředek , Třemošnice , Vodslivy.



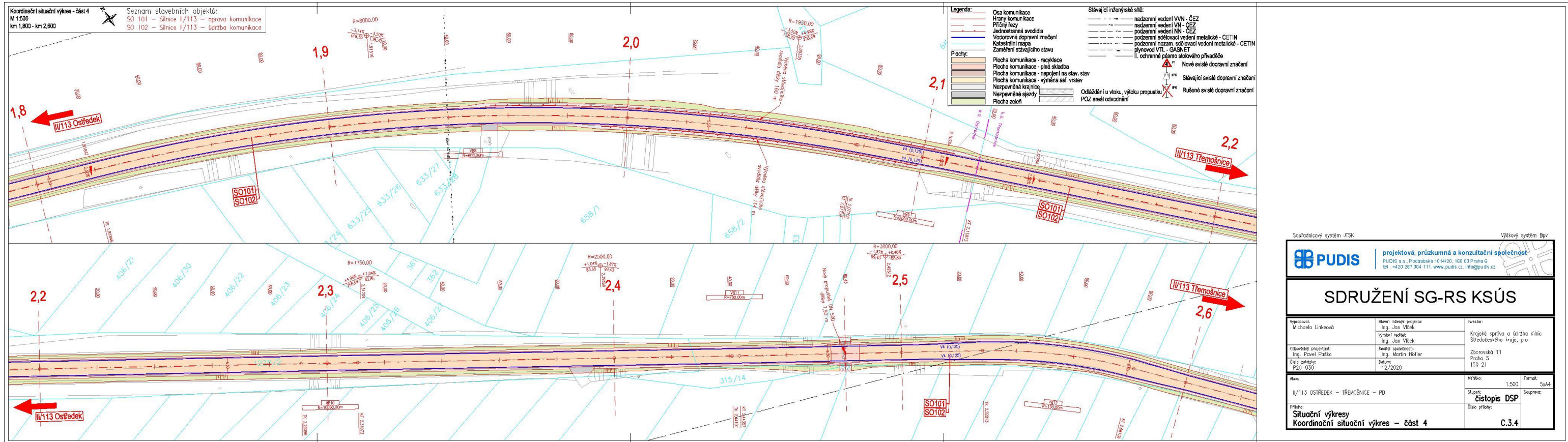
Provozovatel DS: GasNet, s.r.o.; Stavebník: Krajská správa a údržba silnic Středočeského kraje, příspěvková organizace, Zborovská 81/11, 15000 Praha. K.ú.: Ostředek, Třemošnice, Vodslivý.



Provozovatel DS: GasNet, s.r.o.; Stavebník: Krajská správa a údržba silnic Středočeského kraje, příspěvková organizace, Zborovská 81/11, 15000 Praha. K.ú.: Ostředek, Třemošnice, Vodslivý.

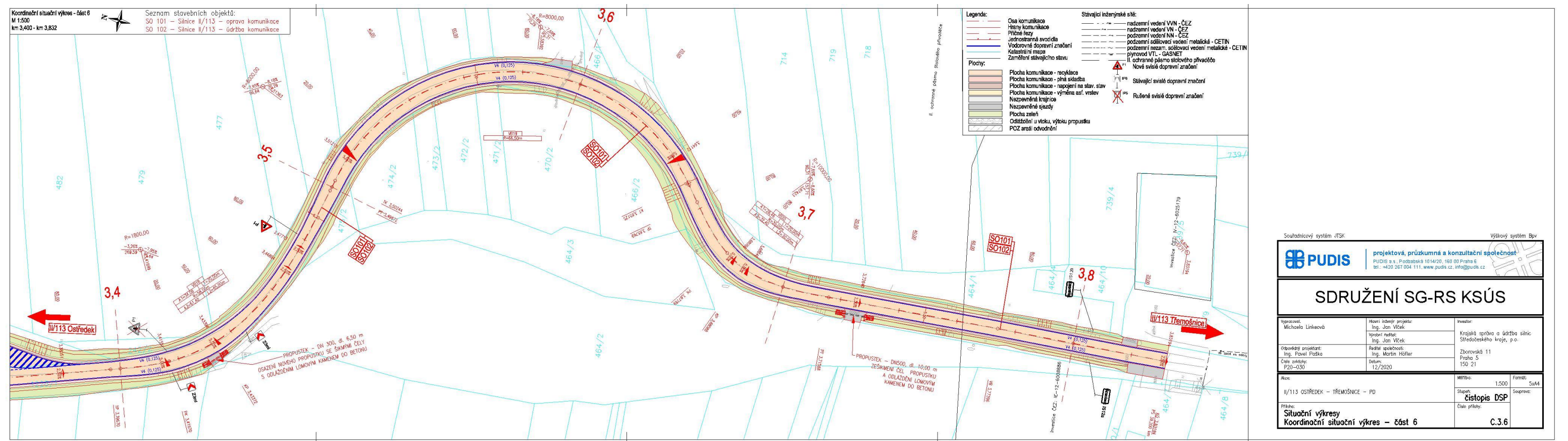


Provozovatel DS: GasNet, s.r.o.; Stavebník: Krajská správa a údržba silnic Středočeského kraje, příspěvková organizace, Zborovská 81/11, 15000 Praha. K.ú.: Ostředek, Třemošnice, Vodslivý.



Příloha: Ověřená příloha žadatele. Tato příloha je nedílnou součástí stanoviska č. 5002282049 ze dne 18.01.2021.

Provozovatel DS: GasNet, s.r.o.; Stavebník: Krajská správa a údržba silnic Středočeského kraje, příspěvková organizace, Zborovská 81/11, 15000 Praha. K.ú.: Ostředek, Třemošnice, Vodslivy.



Provozovatel DS: GasNet, s.r.o.; Stavebník: Krajská správa a údržba silnic Středočeského kraje, příspěvková organizace, Zborovská 81/11, 15000 Praha. K.ú.: Ostředek, Třemošnice, Vodslivý.



Vaše značka

Ze dne

Naše značka Z40/20V474

Ze dne 23. 12. 2020

Vyřizuje Ing. Petr Morávek

Tel./Fax. +420 270 002 532

E-mail moravek@zelivska.cz

4roads s.r.o.

Slunná 541/27

162 00 Praha 6

Vyjádření ke stavbě

Dne 22. 12. 2020 jsme obdrželi žádost o vyjádření k plánované akci „II/113 Ostředek – Třemošnice“ v katastrálním území Vodslivy, Ostředek, Třemošnice.

Předmětné pozemky se částečně nacházejí ve druhém ochranném pásmu štolového přivaděče (viz. přiložené schéma vedení ŠP). Pro ochranná pásma štolového přivaděče je závazná Vyhláška Okresního úřadu Benešov číslo jednací Vod: 231–1980/99 z 21. 5. 1999. Upozorňujeme zejména na skutečnost, že do horninového prostředí v ochranném pásmu štolového přivaděče nesmí být zaváděny kapaliny nebo jiné látky, jejichž případný únik by mohl kontaminovat okolní horninové prostředí a ovlivnit jeho hydrologický režim.

V zastoupení vlastníka štolového přivaděče Úpravná vody Želivka, a.s., na základě smlouvy uzavřené dle §8 odst. 2 zákona č. 274/2001 Sb. O vodovodech a kanalizacích v platném znění, jako provozovatel tohoto přivaděče Želivka s navrhovanou stavbou

SOUHLASÍME,

za předpokladu splnění následujících podmínek:

- Pracovníci dodavatelské organizace budou poučeni o tom, že pracují v ochranném pásmu štolového přivaděče, kde je nutno věnovat zvýšenou pozornost ochraně povrchových a podzemních vod. Všechny použité stroje a mechanismy na pozemku investora budou bezpečně zajištěny proti úniku ropných látek a olejů do terénu. Jakékoliv znečištění bude okamžitě asanováno.
- Dodržení předložené situace označené razítkem Želivská provozní a.s., která je nedílnou součástí tohoto vyjádření.

Tento souhlas je udělen jako jednorázový a pouze pro konkrétní a v něm specifikovaný případ. Tento souhlas nezavazuje vlastníka ani provozovatele štolového přivaděče Želivka k žádným budoucím jednáním či k udělování dalších souhlasů nad jeho rámec a nezakládá těmto subjektům žádné budoucí závazky, vyjma takových, které jsou v něm výslovně uvedeny. V případě pochybností platí, že tento souhlas je nutno vykládat restriktivně.

Příloha: Schéma vedení ŠP




Želivská provozní a.s.

K Horkám 16/23

102 00 Praha 10

IČ: 29131804

DIČ: CZ29131804


Ing. Josef Parkán
Generální ředitel
Želivská provozní a.s.



Váš dopis zn.:
Ze dne: 22. 12. 2020
Naše značka: SPU 463221/2020
Spisová zn.:

Vyřizuje.: Ing. Vladimír Štěpán
Tel.: 602 443 670
ID DS: z49per3
E-mail: v.stepan@spucr.cz

Datum: 8. 1. 2021

4roads s.r.o.
Slunná 541/27
162 00 Praha 6 - Střešovice

VOJÁDRĚNÍ K PROJEKTOVÉ DOKUMENTACI

Státní pozemkový úřad od Vás obdržel žádost o vyjádření ze dne 22. 12. 2020 k projektové dokumentaci pro stavební povolení na akci „II/113 Ostředek-Třemošnice-PD“ v katastrálním území Ostředek a Třemošnice. Předmětem projektové dokumentace je oprava stávající komunikace II. třídy č. 113 mezi obcemi Ostředek a Třemošnice. Jedná se opravu technologií recyklace za studena na místě, obnovu nezpevněných krajnic a pročištění odvodnění a vybavení komunikace formou souvislé údržby. Projektovou dokumentaci ve stupni pro stavební povolení vypracovala fy. PUDIS a.s., Podbabská 1014/20, 160 00 Praha 6, v prosinci 2020, hl. projektant Ing. Jan Vlček, č. zakázky P20-030. Investorem této akce je Krajská správa údržby silnic Středočeského kraje.

K věci výše uvedené Vám sdělujeme následující:

a) Stanovisko Státního pozemkového úřadu (SPÚ), oddělení vodohospodářských staveb České Budějovice, kontaktní osoba: Ing. Vladimír Štěpán, tel.: 602 443 670

Sdělujeme Vám, že se v zájmovém území výše uvedené akce dle předložené situace v katastrálním území Ostředek a Třemošnice **nenachází** žádná stavba vodního díla hlavní odvodňovací zařízení (HOZ) v majetku státu a příslušnosti hospodařit SPÚ.

Dle nám dostupných podkladů se zde nenachází ani podrobné odvodňovací zařízení (POZ). Dostupné podklady – údaje o POZ (investicích do půdy za účelem zlepšení půdní úrodnosti) jsou neaktualizovanými historickými daty, která pořídila Zemědělská vodohospodářská správa digitalizací analogových map 1:10 000. Vzhledem k tomu, že neexistuje evidence meliorací (odvodnění a závlah) a jejich následných změn (zrušení, rozšíření) od doby pořízení těchto dat (zákresy do map provedeny v 90. letech, jejich následná digitalizace proběhla přibližně v letech 2003-2007), nemusí proto tato data odpovídat skutečnému rozsahu meliorací na jednotlivých pozemcích. Údaje jsou k dispozici ke stažení na Portálu farmáře (<http://eagri.cz/public/web/mze/farmar/LPIS/data-melioraci/>) ve formátu shp a jsou také zobrazeny v LPIS/Životní prostředí/Nitrátová směrnice/Uložení hnojiv – detail/Meliorace.

b) Stanovisko SPÚ, Krajského pozemkového úřadu pro Středočeský kraj a hlavní město Praha, kontaktní osoba: Libor Beneš, tel.: 702 167 638

SPÚ nemá námitek proti umístění a provedení předmětné stavby na sousední nemovité věci, neboť z postoupených podkladů vyplývá, že stavební činností nebudou dotčeny sousedící pozemky ve vlastnictví státu a v příslušnosti hospodařit SPÚ.

Vyjádření SPÚ je platné 5 let od data vydání, nedojde-li ke změně stavebního záměru nebo navrhovatele.

S pozdravem

.....
Ing. Tomáš Purkrábek
vedoucí oddělení VHS České Budějovice
Státního pozemkového úřadu

Na vědomí: Krajský pozemkový úřad pro Středočeský kraj a hl. m. Praha, Nám. Winstona Churchilla 1800/2, 130 00 Praha 3