





Investor:  Středočeský kraj Zborovská 11 150 21 Praha 5	Inženýrská činnost: k r m e t r o p r o j e k t Praha a.s. <input type="checkbox"/> <input type="checkbox"/> JH <input type="checkbox"/> VNI <input type="checkbox"/> <input type="checkbox"/> DKD <input type="checkbox"/>
---	--

HIP:	Podpis:	Název a účel díla:
= b A U f h j b A U		Y = = # & & - ' F U _ c j b ‡ ž ' d
tel.: 296 154 1		fl c V W \ j U h ' a g h U ž ' h f
Stupeň:	PDPS	

Odpovědný projektant: <b>Josef Bolom</b>		Podpis: 	Název přílohy: <b>SO 327</b>								Změna: <b>Z1</b>	
Vypracoval: <b>Josef Bolom</b>		Podpis: 	<b>Zákres do katastrální mapy</b>								Číslo příl.: <b>008</b>	
Skart. znak: <b>V20/2039</b>	Datum:											
Počet formátů: <b>3A4</b>	Měřítka: <b>1:500</b>	IČD:	<b>18</b>	<b>7393</b>	<b>03</b>	<b>04</b>	<b>07</b>	<b>00</b>				