

VYJÁDŘENÍ K PROJEKTOVÉ DOKUMENTACI



Magistrát města Mladá Boleslav

Odbor dopravy a silničního hospodářství

Havlíčková 1307, 293 01 Mladá Boleslav

tel./fax.: 326716333/326716344, e-mail: pelc@mb-net.cz



NAŠE ZN.: ODSH 253-280/2021-24/085

VYŘIZUJE: Pelc Jiří

TEL.: 326 716 333

E-MAIL: Pelc@mb-net.cz

DATUM 14.07.2021

Rozhodnutí nabylo právní moci

dne 17.8.2021

MAGISTRÁT MĚSTA
MLADÁ BOLESLAV
odbor dopravy
a silničního hospodářství
38

STAVEBNÍ POVOLENÍ

(veřejná vyhláška)

Žadatel:

Krajská správa a údržba silnic Středočeského kraje, příspěvková organizace, IČ 00066001, se sídlem Zborovská 11, Praha 5 - Smíchov, podal dne 6. května 2021, na Magistrát města Mladá Boleslav, odbor dopravy a silničního hospodářství, žádost o vydání stavebního povolení stavbu: „BESIP - III/27944 Žerčice, úprava vjezdu do obce“ na pozemcích par.č. 864 (silnice, ostatní plocha) vlastník Středočeský kraj, Zborovská 81, 15000 Praha 5, a 546/2 (orná půda) vlastník Obec Žerčice, čp. 23, 29446 Žerčice. Dnem podání žádosti bylo v dané věci zahájeno stavební řízení.

Magistrát města Mladá Boleslav odbor dopravy a silničního hospodářství, jako speciální stavební úřad příslušný podle § 15 zákona č. 183/2006 Sb., o územním plánování a stavebním řádu (*dále jen stavební zákon*) a podle § 16 a § 40 zákona č. 13 /1997 Sb., o pozemních komunikacích, ve znění pozdějších předpisů, oznámil v souladu s ustanovením § 112 stavebního zákona zahájení stavebního řízení dotčeným orgánům a všem známým účastníkům. Vzhledem k velkému počtu známých účastníků, přistoupil správní orgán v souladu s § 144 odst. 2 zákona č. 500/2004 Sb. (správní řád), uvědomit účastníky o zahájení stavebního řízení veřejnou vyhláškou.

V souladu s ustanovením § 112/2 stavebního zákona, upustil správní orgán od ohledání na místě a od ústního jednání a určil lhůtu 15 dnů od doručení oznámení, do které mohou dotčené orgány uplatnit závazná stanoviska a účastníci řízení své námítky s upozorněním, že k později uplatněným závazným stanoviskům a námítkám nebude přihlédnuto.

Odbor dopravy a silničního hospodářství Magistrátu města Mladá Boleslav, po přezkoumání předmětné žádosti podle § 111 stavebního zákona, **r o z h o d l** takto:

Na stavbu: „BESIP - III/27944 Žerčice, úprava vjezdu do obce“, která se uskuteční na pozemcích par.č. 864 a 546/2 v k.ú. Žerčice, vyhotovil projekt (zhotovitel projektové dokumentace SO 101 Komunikace), DI Projekt s.r.o., IČ 01873687, se sídlem Chelčického 686, 533 51 Rosice, okres Pardubice, odpovědný projektant Jan Zvára, DiS. (*autorizovaný inženýr pro dopravní stavby - ČKAIT 0701440*).

P o p i s s t a v b y :

Předmětem stavby novostavba vjezdového ostrůvku do obce Žerčice, včetně jeho osvětlení, ze

směru od Dobrovic. Při budování ostrůvku dojde ke směrovému vychýlení jízdního pruhu a tím dojde ke stranové přeložce vrchního sdělovacího vedení společnosti Cetin.

SO 101 Komunikace

Začátek úseku je při vjezdu do obce za svislou dopravní značkou obce směrem od Dobrovic a konec úseku je v obci před začátkem levostranného chodníku. Staničení je měřeno v ose vozovky silnice III/27944.

Středový ostrůvek je navržen šířce 2,00 - 3,00 m a délky 36,45m. Zvýšený středový ostrůvek bude ohraničen silniční bet. obrubou 15/25 uložené do betonového lože z C20/25N XF3 tl. 100 mm s boční opěrou a bude převýšen o 0,15 m nad vozovku. Ostrůvek bude ze žulové dlažby K10 do lože z drti fr. 4/8 a jen na začátku a konci ostrůvku bude půlkruh vybetonován C20/25N XF3 v tl. 150 mm, kde bude osazena svislá dopravní značka. Směrové vychýlení bude provedeno plynule vodorovným dopravním značením - dopravní stín V13a. Délka dopravního strnu je 33,67 m. Stávající základní šířka jízdního pruhu je 3,15m, šířka nezpevněné krajnice 0,5 m. Šířka jízdního pruhu se při vjezdu rozšíří v úseku dopravního stínu na 3,65 m v jednostranném sklonu 2,5%, šířka zpevněné krajnice 0,5 m ve sklonu jako vozovka a šířka nezpevněné krajnice 0,75 m ve sklonu 8,0%. Šířka jízdního pruhu při výjezdu je šířky 3,25 m v jednostranném sklonu 2,5%. vozovka na straně příkopu je opřena do silniční bet. obruby 15/25, uložené do betonového lože z C20/25N XF3 tl. 100 mm s boční opěrou a bude převýšena o 0,12 m nad vozovku na obrubu bude navazovat nezpevněná krajnice 0,5 m ve sklonu 8,0%, zpevněná krajnice u ostrůvku bude šířky 0,5 m ve sklonu jako vozovka. Zpevněná krajnice bude provedena ve stejné konstrukci jako vozovka. Nezpevněná krajnice bude provedena z frézinku tl. 100 mm. Napojení bude provedeno odfrézováním stávající obrusné vrstvy v tl. 40 mm, dl. 10,0 m a přetažení nové obrusné vrstvy v tl. 40 mm plus spojovací postřík.

Odvodnění

Odvodnění silnice na straně směrového vychýlení bude provedeno podélným a příčným spádem jízdního pruhu přes nezpevněnou krajnici na terén. Na straně přímé z výjezdu z obce bude voda odvedena podél betonové obruby přes skluz ze žulové dlažby K10 uložené do betonového lože z C20/25N XF3 tl. 100 mm do stávajícího silničního příkopu.

Zelené pásy a výsadba dřevin

Svahy silničního tělesa budou ohumusovány v tl. 150 mm a osety travním semenem.

Dopravní značení

Bude osazeno nové svislé dopravní značení:

- na vjezdu IS10c, na středovém ostrůvku C4a+Z4b.

Bude provedeno nové vodorovné dopravní značení v plastu:

- na vjezdu optická psychologická brzda V18, před středovým ostrůvkem dopravní stín V13a, vodící čára V4 a středová čára V1a

Stavba musí být provedena podle projektové dokumentace ověřené ve stavebním řízení. Odbor dopravy a silničního hospodářství Magistrátu města Mladá Boleslav, jako speciální stavební úřad výše uvedenou stavbu

p o v o l u j e

při dodržení následujících podmínek:

1/

Stavba: „BESIP - III/27944 Žerčice, úprava vjezdu do obce“, na pozemcích par.č. 864 a 546/2 v k.ú. Žerčice, musí být provedena podle projektové dokumentace, kterou zhotovil DI Projekt s.r.o., IČ 01873687, se sídlem Chelčického 686, 533 51 | Rosice, okres Pardubice, odpovědný projektant

Jan Zvára, DiS, (autorizovaný inženýr pro dopravní stavby - ČKAIT 0701440).

2/

Případné změny nesmí být provedeny bez předchozího písemného souhlasu speciálního stavebního úřadu – odboru dopravy a silničního hospodářství Magistrátu města Mladá Boleslav.

3/

Při provádění prací je nutno dodržet předpisy týkající se ochrany zdraví a bezpečnosti osob při práci.

4/

Stavbu smí provádět jen organizace oprávněná k provádění těchto staveb.

5/

Předpokládaný termín dokončení stavby: 07/2022

6/

Nejpozději 15 dnů před zahájením stavby bude ověřeno u všech správců podzemních inženýrských sítí přesné uložení podzemních zařízení, která musí být zakreslena dokumentace a bude objednáno vytyčení těchto zařízení a zajištění dohledu.

7/

Odpady vznikající výstavbou musí být likvidovány v souladu se zákonem č. 185/2001 Sb., o odpadech a o změně některých dalších zákonů, ve znění pozdějších předpisů. Bude vedena samostatná evidence a při kolaudačním řízení předložit doklady o nezávadném odstranění odpadů.

8/

Splnění podmínek uvedených ve vyjádření Policie ČR Krajské ředitelství policie Středočeského kraje - dopravní inspektorát Mladá Boleslav, č.j.:KRPS-70796/Čj-2021-010706-KOM, ze dne 14.4.2021.

9/

Splnění podmínek uvedených ve sdělení ČEZ Distribuce a.s. Teplická 874/8, Děčín, zn. 001113717630, ze dne 09.03.2021

10/

Splnění podmínek uvedených ve vyjádření o existenci elektronických komunikací společnosti CETIN a.s. Českomoravská 2510, 190 00 Praha 9, vydaném dne 13.02.2020, Čj: 544473/20 a dne 12.03.2021, Čj. 558852/21

11/

Při stavbě musí být dodrženy podmínky uvedené ve vyjádření, které vydaly Vodovody a kanalizace Mladá Boleslav, a.s., Čechova 1151, 293 22 Mladá Boleslav, dne 13.04.2021, pod zn. VP 20210774 a zn 893/21/Ko ze dne 22.3.2021

12)

Na stavbě bude veden stavební deník, do něhož budou pověřenou osobou prováděny zápisy o stavbě.

13)

Před zahájením stavby bude na viditelném místě u vstupu na staveniště umístěn štítek „STAVBA POVOLENA“, který obdrží stavebník po nabytí právní moci stavebního povolení. Štítek musí být chráněn před povětrnostními vlivy a ponechán na místě do kolaudace stavby.

Upozornění:

Ve smyslu zákona č. 20/1987 Sb., o státní památkové péči, v platném znění, vzniká zákonná povinnost provedení záchranného archeologického výzkumu. Vlastní práce je nezbytné provádět při zajištění odborného archeologického dohledu. Zahájení zemních a výkopových prací musí být oznámeno Archeologickému ústavu AV ČR Praha v.v.i., v předstihu nejméně 14 dnů (poštou nebo e-mailem: oznámení@arup.cas.cz).

Námítky účastníků řízení nebyly vzneseny.

Stavba nesmí být zahájena, dokud stavební povolení nenabude právní moci.

Stavební povolení **pozbývá platnosti**, jestliže do dvou let ode dne, kdy nabylo právní moci, nebude stavba zahájena.

O d ů v o d n ě n í :

žadatel: Krajská správa a údržba silnic Středočeského kraje, příspěvková organizace., IČ 00066001, se sídlem Zborovská 11, Praha 5 - Smíchov, podal dne 6. května 2021, na Magistrát města Mladá Boleslav, odbor dopravy a silničního hospodářství, žádost o vydání stavebního povolení stavby: „BESIP - III/27944 Žerčice, úprava vjezdu do obce“ na pozemcích par.č. 864 a 546/2 v k.ú. Žerčice.

Speciální stavební úřad odbor dopravy a silničního hospodářství Magistrátu města Mladá Boleslav v provedeném stavebním řízení přezkoumal předloženou žádost o stavební povolení a dokumentaci stavby z hledisek uvedených v § 111 stavebního zákona, projednal ji s účastníky řízení a s dotčenými orgány státní správy a zjistil, že stavbou nebudou ohroženy zájmy společnosti ani nepřiměřeně omezena či ohrožena práva a oprávněné zájmy účastníků řízení.

Závazné stanovisko vydali:

ČR - Hasičský záchranný sbor Středočeského kraje, územní odbor Mladá Boleslav, Laurinova 1370, 293 01 Mladá Boleslav, ze dne 26.02.2021, pod Ev.č. MB - 111 - 2/2021/PD.

Stanoviska sdělili:

- ČEZ Distribuce, a.s., Teplická 874, Děčín, zn. 001113717630, ze dne 09.03.2021
- ČEZ ICT Services, a.s., Duhová 1531/3, 140 00 Praha 4, dne 12.04.2021, zn. 0700363113
- Telco Pro Services, a.s., Duhová 1531/3, 140 00 Praha 4, dne 12.04.2021, zn. 0201223839
- CETIN a.s. Českomoravská 2510, 190 00 Praha 9, vydaném dne 13.02.2020, Čj: 544473/20 a dne 12.03.2021, Čj. 558852/21
- Vodovody a kanalizace Mladá Boleslav, a.s., Čechova 1151, 293 22 Mladá Boleslav, dne 13.04.2021, pod zn. VP 20210774, ze dne 13.04.2021
- Magistrát města Mladá Boleslav, odbor životního prostředí, Komenského nám. 61, 293 49 , č.j.ŽP-336.2-16809/2021, dne 08.03.2021
- Policie ČR, Krajské ředitelství policie Středočeského kraje, Dopravní inspektorát Mladá Boleslav, č.j. :KRPS-70796/Čj-2021-010706-KOM, ze dne 14.4.2021.
- Městský úřad Dobruška, Palackého náměstí 28, Čj: Výst/0623/2021/Vi, ze dne 18.3.2021
- Obec Žerčice, Žerčice 23, 29446 Semčice, Čj: 64/2021, dne 4.3.2021
- Krajská správa a údržba silnic Středočeského kraje, příspěvk. org, Zborovská 11, Praha 5, zn. 1625/21/KSUS/MHT/PEC dne 4.3.2021
- Krajská hygienická stanice Středočeského kraje se sídlem v Praze, Územní pracoviště Mladá Boleslav, Bělská 151, Čj. KHSSC 07516/2021, ze dne 25.02.2021
- Agentura logistiky, Regionální středisko vojenské dopravy Hradec Králové, Velké náměstí 33, 500 01 Hradec Králové, Čj: MO 61249/2021-5512HK, ze dne 26.02.2021
- GasNet Služby, s.r.o., Plynářská 499/1, 602 00 Brno, zn. 500231880 ze dne 22.02.2021
- GridServices s.r.o., Plynářská 499/1, 602 00 Brno, zn. 5002088723, ze dne 13.02.2021
- Ministerstvo obrany ČR - Oddělení ochrany územních zájmů Čechy, Tychonova 1, 160 01 Praha 6, Čj: 114 374/2020-1150-OÚZ PHA, dne 17.03.2020

Speciální stavební úřad zajistil vzájemný soulad předložených stanovisek dotčených orgánů státní správy vyžadovaných zvláštními předpisy, zajistil plnění požadavků vlastníků sítí technického vybavení k napojení na ně a tato stanoviska a požadavky zahrnul do podmínek rozhodnutí.

Dále bylo zjištěno, že projektová dokumentace splňuje obecné technické požadavky na výstavbu a že uskutečněním stavby nejsou ohroženy veřejné zájmy ani nepřiměřeně omezena či ohrožena práva a oprávněné zájmy účastníků řízení.

Protože speciální stavební úřad v průběhu společného územního a stavebního řízení neshledal důvody bránící povolení stavby v rozsahu specifikovaném v žádosti, rozhodl, jak je uvedeno ve výroku rozhodnutí, za použití ustanovení právních předpisů ve výroku uvedených.

P o u č e n í :

Proti tomuto rozhodnutí se mohou účastníci odvolat do 15 dnů ode dne jeho oznámení. Odvolání se podává u zdejšího speciálního stavebního úřadu s potřebným počtem stejnopisů tak, aby jeden stejnopis zůstal správnímu orgánu a aby každý účastník dostal jeden stejnopis. Odvolání bude postoupeno Krajskému úřadu - Středočeský kraj, Zborovská 11, 150 00 Praha 5 k rozhodnutí.

Odvolání se podává s potřebným počtem stejnopisů tak, aby jeden stejnopis zůstal správnímu orgánu a aby každý účastník dostal jeden stejnopis. Nepodá-li účastník potřebný počet stejnopisů, vyhotoví je správní orgán na náklady účastníka. Odvoláním lze napadnou výrokovou část rozhodnutí, jednotlivý výrok nebo jeho vedlejší ustanovení. Odvolání jen proti odůvodnění rozhodnutí je nepřipustné.



Referent odboru dopravy a silničního hospodářství:

Jiří Pelc

Stavební povolení pro stavbu: „BESIP - III/27944 Žerčice, úprava vjezdu do obce“ na pozemcích par.č. 864 a 546/2 v k.ú. Žerčice, je vzhledem k velkému počtu známých účastníků, v souladu s § 144 odst. 2 zákona č. 500/2004 Sb. (správní řád), je oznámení doručováno veřejnou vyhláškou a týká se osob, jejichž vlastnické nebo jiné věcné právo k sousedním stavbám a nebo sousedním pozemkům nebo stavbám na nich může být společným řízením přímo dotčeno.

Jedná se o vlastníky těchto pozemků a staveb: par.č. 72, 76/38, 350, 376/5, 516/4, 519, 520, 521, 525, 526, 527/13, 527/33, 527/35, 527/46, 527/47, 528/1, 539/7, 539/28, 539/29, 539/46, 539/47, 543/20, 546/2, 546/11, 546/12, 551/1, 552/1, 552/4, 552/7, 554, 556, 557/1, 557/3, 558/1, 560, 561, 562, 563, 564, 594/1, 825/2, 836/6, 861/1, 864, 867/1, 867/2, 873/2, 886/2, 888/1, 888/2, 892/1, 892/3, 911, 912 a st.39/5, st.39/6, st.39/9, st.95, st.96, st.97, st.104, st.105, st.106, st.108, st.109, st.112, st.113, st.118, st.119, st.120, st.131, vše v k.ú. Žerčice

Vyvěšeno dne.....

Sejmuto dne.....

Obdrželi:

Krajská správa a údržba silnic Středočeského kraje, příspěvková organizace, IČ 00066001, se sídlem Zborovská 11, Praha 5 - Smíchov (v zastoupení DI Projekt s.r.o., IČ 01873687, se sídlem Chelčického 686, 533 51 |Rosice)

Tereos TTD a.s., Palackého nám. 1, 294 41 Dobruška

Římskokatolická farnost Žerčice, Mudrochova 405, 294 41 Dobruška

Zemědělská společnost Žerčice, s.r.o., č.p. 160, 294 46 Žerčice

Obec Žerčice

CZ AGRO Servis a.s., Opletalova 1284/37, 110 00 Praha 1,

Státní statek Čáslav, Nad Rozkovicem 1114/2, 286 01 Čáslav

Povodí Labe, s.p. Víta Nejedlého 951/8, 500 03 Hradec Králové

Statutární město Mladá Boleslav - úřední deska

Městský úřad Dobruška, odbor výstavby, Palackého nám. 28, 294 41 Dobruška

CETIN a.s. Českomoravská 2510/19, 190 00 Praha 9

Policie ČR DI Ml. Boleslav

Vodovody a kanalizace Mladá Boleslav,a.s., Čechova 1151, 293 01 Mladá Boleslav

ČEZ Distribuce a.s., Teplická 874/8, 405 02 Děčín

Ústav archeologické památkové péče středních Čech, Nad Olšinami 3/448, 100 00 Praha 10



MAGISTRÁT MĚSTA MLADÁ BOLESLAV

ODBOR ŽIVOTNÍHO PROSTŘEDÍ
Komenského náměstí 61, 293 01 Mladá Boleslav

Č. j.: ŽP – 336.2 – 16809/2021
Datum: 08.03.2021

DI PROJEKT s.r.o.
Chelčického 686
533 51 Pardubice

Žerčice – BESIP – III/27944, úprava vjezdu do obce, p.p.č. 864 a 546/2 - žádost o vyjádření

VYJÁDŘENÍ

Dne 25.02.2021 jste odboru životního prostředí Magistrátu města Mladé Boleslavi, se žádosti o vyjádření pro vydání stavebního povolení a provedení stavby, doručili projektovou dokumentaci, která řeší stavbu „*BESIP – III/27944, úprava vjezdu do obce*“.

Jedná se o novostavbu vjezdového středového ostrůvku s osvětlením.

Stavbou budou dotčeny pozemky parc. č. 864 a 546/2 v k.ú. Žerčice.

Délka úpravy komunikace bude 103,79 m. Srážková voda bude zasakována do volného terénu.

K dokumentaci pro územní řízení se odbor ŽP vyjádřil pod č.j. ŽP – 336.2 – 94673/2020 dne 27.07.2020

Investor: Krajská správa a údržba silnic Středočeského kraje, příspěvková organizace
Zborovská 81/11, 150 21 Praha 5 - Smíchov

Projektant: DI PROJEKT s.r.o., Chelčického 686, 533 51 Pardubice
číslo zakázky: 006/2020, datum: 04/2021 (!?)

K předložené žádosti odbor životního prostředí Magistrátu města Mladé Boleslavi vydává toto stanovisko:

Z hlediska zákona č. 254/2001 Sb., o vodách a o změně některých zákonů (vodní zákon), ve znění pozdějších předpisů, vydáváme podle ustanovení § 104 odst. 9 toto závazné stanovisko:

Se záměrem souhlasíme. Řešení je v souladu s vodním zákonem.

Vyřizuje: Ing. Jihlavec, tel. 326716100

Z hlediska zákona č. 334/1992 Sb., o ochraně zemědělského půdního fondu, ve znění pozdějších předpisů – byl vydán souhlas s odnětím půdy ze zemědělského půdního fondu č.j. 94731/2020/OPLOO/daze.

Vyřizuje: Ing. Zemanová, tel. 326716110

Z hlediska zákona č. 114/1992 Sb., o ochraně přírody a krajiny, ve znění pozdějších předpisů, bez připomínek.

Vyřizuje: Ing. Novák, tel. 326716103

Z hlediska zákona č. 541/2020 Sb., o odpadech, ve znění pozdějších předpisů, sdělujeme, že nebudeme k výše uvedené akci v souladu s § 146, odst. 3, vydávat závazné stanovisko ani vyjádření.

Vyřizuje: Ing. Rodová, tel. 326716106

Magistrát města Mladá Boleslav

Mladá Boleslav
odbor životního prostředí
293 01 Mladá Boleslav



Ing. Jan Jihlavec
vedoucí odboru

Příloha

Projektová dokumentace



MĚSTSKÝ ÚŘAD DOBROVICE

ODBOR VÝSTAVBY

PALACKÉHO NÁMĚSTÍ 28, 294 41 DOBROVICE

SPISOVÁ ZN.: Výst. 0541/2021/Vi
Č.J.: Výst/0623/2021/Vi
VYŘIZUJE: Vitmajer, oprávněná úřední osoba
TEL.: 326 303 041
E-MAIL: vitmajer@dobrovice.cz
DATUM: 18.3.2021

SOUHLAS

Městský úřad Dobruvice, odbor výstavby, jako stavební úřad příslušný podle § 13 odst. 1 písm. e) zákona č. 183/2006 Sb., o územním plánování a stavebním řádu (stavební zákon), ve znění pozdějších předpisů (dále jen "stavební zákon"), podle ustanovení § 15 odst. 2 stavebního zákona

s o u h l a s í

s vydáním rozhodnutí o povolení stavby:

Besip - III/27944 Žerčice, úprava vjezdu do obce

na pozemcích parc. č. 527/41, 527/47, 546/2, 864 v katastrálním území Žerčice, o jejímž umístění rozhodl stavební úřad rozhodnutím o umístění stavby č.j. Výst/2735/2020/Vi ze dne 20.11.2020, a ověřuje dodržení podmínek stanovených tímto rozhodnutím.

Poučení:

Tento souhlas podle stavebního zákona nenahrazuje rozhodnutí ani opatření jiných správních úřadů, jichž je zapotřebí pro povolení speciální stavby podle zvláštních předpisů.

Míchal Vitmajer
referent odboru výstavby

Obdrží:

účastníci (dodejky)
DI PROJEKT s.r.o., IDDS: ui8wq5u
Obec Žerčice, IDDS: wspbckv
pro spis



OBEC ŽERČICE

Žerčice 23, 294 46 Semčice, tel.: OÚ 731871036, starosta 777668024,
email:obec.zercice@seznam.cz, IČ: 00238953, DIČ: CZ 00238953, č.ú.: 0483205309/0800

DI PROJEKT s.r.o.
Chelčického 686, Rosice
53351 Pardubice

V Žerčicích 4.3.2021
Čj.: 64/2021

Vyjádření k projektové dokumentaci „BESIP – III/27944 Žerčice, úprava vjezdu do obce“

Na základě Vaší žádosti ze dne 22.2.2021 sděluji, že k projektové dokumentaci nemáme námitek a s předloženou dokumentací ve stupni pro vydání stavebního povolení a provedení stavby souhlasíme.

S pozdravem

OBEC ŽERČICE

294 46 Žerčice 23
IČO: 002 38 953

Jan Balšánek
starosta obce Žerčice

Sídlo:

DI PROJEKT s.r.o.
Chelčického 686, Rosice
533 51 Pardubice
tel 773 749 120

Kancelář:

DI PROJEKT s.r.o.
Dvořákovo nábřeží 1622
539 01 Hlinsko
email: diprojekt@seznam.cz

Krajská správa a údržba silnic
Středočeského kraje
Zborovská 11
150 21 Praha 5

Centrální podatelna



9000817778

Ev. č.: 10217/2021-KSÚS

Listy/přil.: 25.2.2021 - 0:00 0:00

Číslo jednací:

VÁŠ DOPIS ZNAČKY / ZE DNE

NAŠE ZNAČKA

VYŘIZUJE / LINKA

Jan Zvára, DiS. / 773 749 1221

HLINSKO

22.2.2021

VĚC: Žádost o vyjádření k projektové dokumentaci

Prosíme o vyjádření k projektové dokumentaci ve stupni pro vydání stavebního povolení a provedení stavby.

„BESIP - III/27944 Žerčice, úprava vjezdu do obce“

Děkujeme za brzké vyřízení.

S pozdravem a přáním pěkného dne

Jan Janeček
projektant

DI PROJEKT s.r.o.
Chelčického 686, Rosice
533 51 Pardubice
IČ: 018 73 687

Přílohy:

- Průvodní zpráva
- Souhrnná technická zpráva
- Situační výkres širších vztahů
- Situace pozemní komunikace
- Vzorový příčný řez

Vyjádření prosím zašlete na adresu: DI PROJEKT s.r.o.
Dvořákovo Nábřeží 1622
539 01 Hlinsko

Krajská správa a údržba silnic Středočeského kraje, příspěvková organizace
150 21 PRAHA 5, Zborovská 11

DI PROJEKT s.r.o.
Chelčického 686, Rosice
533 51 Pardubice

Kus dopis značky ze dne

Vaše značka

Vytiskuje telefon
Pecka/736623713


Praha
4.3.2021

1625/21/KSUS/MHT/PEC

Věc: Vyjádření k projektové dokumentaci ve stupni pro vydání stavebního povolení a provedení stavby „BESIP – III/27944 Žerčice, úprava vjezdu do obce“

K předložené žádosti Vám sdělujeme, že Krajská správa a údržba silnic Středočeského kraje, jako správce dotčené komunikace III/27944, **souhlasí** s předloženou projektovou dokumentací a nemá námitek k vydání stavebního povolení a provedení stavby.

S pozdravem



Lenka Chmelová
vedoucí TSÚ – oblast Mnichovo Hradiště

Krajská správa a údržba silnic
Středočeského kraje, příspěvková organizace
Zborovská 11 150 21 Praha 5
IČO: 0700050601



**ČR – Hasičský záchranný sbor Středočeského kraje
územní odbor Mladá Boleslav**

Adresa: Laurinova 1370, 293 05 Mladá Boleslav
Tel.: 950 861 011 Fax: 950 861 241 E-mail: spisovna.mb@sck.izscr.cz

Ev. č. MB - 111 - 2/2021/PD

Mladá Boleslav 26. 2. 2021

Počet listů: 1
Počet příloh: 1/PD

DI PROJEKT s.r.o.
Chelčického 686, Rosice
533 51 Pardubice

Závazné stanovisko dotčeného orgánu na úseku požární ochrany

(Vyřizuje: nprap. Jiří Bílek, tel.: 950 861 237, e-mail: jiri.bilek@sck.izscr.cz)

Místo stavby : k. ú. Žerčice
Název stavby : "BESIP - III/27944 Žerčice, úprava vjezdu do obce"
Stavebník : Krajská správa a údržba silnic Středočeského kraje, příspěvková organizace, Zborovská 81, 150 00 Praha
Předložená dokumentace : ke stavebnímu povolení, zpracovatel Jan Zvára, DiS., ČKAIT 0701440, datum únor 2021

Hasičský záchranný sbor Středočeského kraje (dále jen „HZS Středočeského kraje“) jako věcně a místně příslušný dotčený orgán na úseku požární ochrany dle ustanovení § 7 odst. 4 zákona č. 320/2015 Sb., o Hasičském záchranném sboru České republiky a o změně některých zákonů (zákon o hasičském záchranném sboru), ve znění zákona č. 183/2017 Sb., a dle ustanovení § 26 odst. 2 písm. b) a ustanovení § 31 odst. 1 písm. b) zákona č. 133/1985 Sb., o požární ochraně, ve znění pozdějších předpisů (dále jen „zákon o požární ochraně“), posoudil v rozsahu níže uvedených podkladů výše uvedenou dokumentaci **předloženou dne: 25. 2. 2021** a vydává k ní v souladu s ustanovením § 31 odst. 3 zákona o požární ochraně a dále dle ustanovení § 149 odst. 1 zákona č. 500/2004 Sb., správní řád, ve znění pozdějších předpisů,

SOUHLASNÉ ZÁVAZNÉ STANOVISKO.

Odůvodnění:

HZS Středočeského kraje vycházel při vydání závazného stanoviska z těchto podkladů:

- Požárně bezpečnostní řešení (zpracovatel Jan Zvára, DiS., ČKAIT 0701440, datum únor 2021).
- Souhrnná technická zpráva, výkres situace (zpracovatel Jan Zvára, DiS., ČKAIT 0701440, datum únor 2021).

Jedná se o úpravu vjezdu do obce s cílem snížení rychlosti přijíždějících vozidel. Celková délka stavby je 103,79m.

Posouzením předložené projektové dokumentace dle ustanovení § 46 odst. 1 vyhlášky č. 246/2001 Sb., o stanovení podmínek požární bezpečnosti a výkonu státního požárního dozoru (vyhláška o požární prevenci), ve znění vyhlášky č. 221/2014 Sb., v rozsahu výše uvedených podkladů dospěl HZS Středočeského kraje k závěru, že požárně bezpečnostní řešení splňuje obsahové náležitosti dle ustanovení § 41 vyhlášky o požární prevenci. Z obsahu posouzeného požárně bezpečnostního řešení vyplývá, že jsou splněny technické

podmínky požární ochrany kladené na danou stavbu vyhláškou č. 23/2008 Sb.,
o technických podmínkách požární ochrany staveb, ve znění vyhlášky č. 268/2011 Sb.

Upozornění:

Každá změna oproti schválené projektové dokumentaci musí být projednána s příslušným
orgánem vykonávajícím státní požární dozor.



A handwritten signature in blue ink, appearing to read "mjr. Ing. Zdeněk Bidzilia".

mjr. Ing. Zdeněk Bidzilia
pověřen plněním úkolů ředitele ÚO Mladá Boleslav
vrchní komisař



SOUHRNNÁ TECHNICKÁ ZPRÁVA

B.1 Popis území stavby:

a) Charakteristika stavebního pozemku, zastavěné území a nezastavěné území, soulad navrhované stavby s charakterem území, dosavadní využití a zastavěnost území:

Stávající plocha je využívána jako komunikace. Začátek úseku je při vjezdu do obce za svislou dopravní značkou obce směrem od Dobrovic a konec úseku je v obci před začátkem levostranného chodníku. Cílem je, aby řidiči při vjezdu do obce snížili rychlost na povolenou hodnotu v obci. Seznam pozemků dotčených stavbou je vypsán v průvodní zprávě. Celková délka je 103,79m.

b) Údaje o souladu s územně plánovací dokumentací, s cíly a úkoly územního plánování, včetně informace o vydané územně plánovací dokumentaci:

Dokumentace je v souladu s územním plánem obcí. Bylo vydáno územní rozhodnutí č.j. Výst/2735/2020/Vi.

c) geologická, geomorfologická a hydrogeologická charakteristika, včetně zdrojů nerostů a podzemních vod:

Údaje nebyly pro tuto stavbu zjišťovány. V místě stavby se nevyskytují zdroje nerostů ani podzemních vod.

d) výčet a závěry provedených průzkumů a měření – geotechnický průzkum, hydrogeologický průzkum, korozní průzkum, geotechnický průzkum materiálových nalezišť (zemníků), stavebně historický průzkum apod.:

Údaje nebyly pro tuto stavbu zjišťovány.

e) ochrana území podle jiných právních předpisů:

Z charakteru uvažované stavby nevyplývají žádné zvláštní požadavky na návrh ochranných a bezpečnostních pásem. Ochranná pásma inženýrských sítí se řídí příslušnými ČSN – EN.

Stavba se nachází v ochranném pásmu inženýrských sítí:

Metalická a optická síť – CETIN, a.s.

Vodovodní řad a kanalizace – Vodovody a kanalizace Mladá Boleslav, a.s.

Veřejné osvětlení – Obec Žerčice

Elektrické vedení – ČEZ Distribuce, a.s.

f) poloha vzhledem k záplavovému území, poddolovanému území apod.:

Stavba se nenachází ani v jejím blízkosti není záplavové ani poddolované území.

g) vliv stavby na okolní stavby a pozemky, ochrana okolí, vliv stavby na odtokové poměry v území:

Stavba nebude mít negativní vliv na okolní stavby ani pozemky, odtokové poměry v území se nezmění.

Z charakteru uvažované stavby nevyplývají žádné zvláštní požadavky na řešení ochrany přírody, krajiny, vodních zdrojů a

KRAJSKÁ HYGIENICKÁ STANICE
STŘEDOČESKÉHO KRAJE SE SÍDLEM V PRAZE

Váš dopis zn.:

Ze dne: 22. února 2021

DI PROJEKT s.r.o.

Chelčického 686, Rosice

533 51 PARDUBICE

Sp. zn.: S-KHSSC 30064/2020

Č. j.: KHSSC 07516/2021

Vyřizuje: Ivana Vaňoučková

Tel.: 326 929 055

E-mail: hok_mb@khsstc.cz

Datum: 25. února 2021

BESIP – III/27944 Žerčice, úprava vjezdu do obce – stanovisko k dokumentaci pro vydání stavebního povolení a provedení stavby

Na základě žádosti investora Krajské správy a údržby silnic Středočeského kraje, příspěvkové organizace, se sídlem Zborovská 81/11, 150 21 Praha 5 - Smíchov, IČO 00066001, na základě plné moci zastoupeného společností DI PROJEKT s.r.o., Chelčického 686, 533 51 Pardubice – Rosice, IČO: 01873687, posoudila Krajská hygienická stanice Středočeského kraje se sídlem v Praze předložený návrh dokumentace pro vydání stavebního povolení a provedení stavby: „BESIP – III/27944 Žerčice, úprava vjezdu do obce“.

Projektovou dokumentaci vypracovala pod číslem zakázky 006/2020 společnost DI PROJEKT s.r.o., Chelčického 686, 533 51 Pardubice – Rosice, IČO: 01873687. Zodpovědným projektantem je Jan Zvára, DiS., ČKAIT číslo autorizace: 0701440.

Stávající plocha je využívána jako komunikace. Začátek úseku je při vjezdu do obce za svislou dopravní značkou obce směrem od Dobrovice a konec úseku je v obci před začátkem levostranného chodníku. Cílem je, aby řidiči při vjezdu do obce snížili rychlost na povolenou hodnotu v obci. Celková délka je 103,79m.

Projektová dokumentace řeší novostavbu vjezdového ostrůvku do obce Žerčice ze směru od Dobrovice, včetně jeho osvětlení. Zároveň dojde ke směrovému vychýlení jízdního pruhu a tím dojde ke stranové přeložce vrchního sdělovacího vedení společnosti Cetin, která byla řešena v územním řízení. Středový ostrůvek ze žulové dlažby je navržen šířce 2,00 – 3,00m a délce 36,45m a bude ohraničen silniční betonovou obrubou. Stávající základní šířka jízdního pruhu je 3,15m.

Po posouzení z hlediska požadavků ochrany veřejného zdraví konstatuje Krajská hygienická stanice Středočeského kraje se sídlem v Praze, že předloženým návrhem nejsou dotčeny zájmy chráněné

orgány ochrany veřejného zdraví. Z tohoto důvodu Krajská hygienická stanice Středočeského kraje se sídlem v Praze není v řízení o předmětném návrhu dotčeným orgánem státní správy a stanovisko ve smyslu § 4 odst. 2 stavebního zákona proto nevydává.

Bc. Eva Jouklová
ved. odd. hygieny obecné a komunální
pro okres Mladá Boleslav

Rozdělovník:

Adresát – datovou schránkou
KHS MB - HOK

Agentura logistiky
Regionální středisko vojenské dopravy Hradec Králové

Velké náměstí 33, Hradec Králové, PSČ 500 01, datová schránka hjaavk

Čj. MO 61249/2021-5512HK

Hradec Králové ^{24.2.} února 2021

Výtisk číslo: 1

Počet listů: 1

Přílohy: 1/1 sl.

DI PROJEKT s.r.o.
Dvořákovo Nábřeží 1622
539 01 Hlinsko

BESIP – III/27944 Žerčice, úprava vjezdu do obce

Ve smyslu zákona § 16 a § 175 zákona č. 183/2006 Sb. o územním plánování a stavebním řádu (stavební zákon) a zákon č. 222/1999 Sb., o zajišťování obrany České republiky v platných zněních a v souladu s resortními předpisy na základě Rozkazu ministra obrany č. 39/2011 Věstníku MO čl. 2, odst. 2, písm. d), zákon č. 13/1997 Sb. o pozemních komunikacích, Usnesení vlády ČR ze dne 15. února 2021 č. 173 o Plánu operační přípravy státního území ČR na léta 2021 až 2024, Zabezpečení výkonu působnosti MO ve věcech územního plánování a stavebního řádu, v platném znění vydávám

odborné souhlasné stanovisko

k realizaci akce tak, jak byla doložena v písemné a grafické dokumentaci.

Na základě Vaší žádosti k projektové dokumentaci ve stupni pro vydání stavební povolení a provedení stavby BESIP – III/27944 Žerčice, úprava vjezdu do obce z hlediska zájmů orgánů vojenské dopravy nemám k uvedené akci žádné připomínky a s navrhovaným řešením souhlasím.

Dané stanovisko je vydáno na základě RMO č. 39/2011, Zákon o pozemních komunikacích č. 13/1997 sb., část 1-3, Vyhláška č. 104/1997 MDaS, kterou se provádí Zákon o pozemních komunikacích část 5, Česká technická norma ČSN 73 6101 Projektování silnic a dálnic, Česká technická norma ČSN 73 6201 Projektování mostních objektů, Česká technická norma ČSN EN 1991-2 (73 6203) Zatížení konstrukcí – zatížení mostů dopravou, Nařízení vlády ČR č. 139 z 19. 4. 2017 o plánování obrany státu, Usnesení vlády ČR č. 173 z 15. 2. 2021 o Plánu operační přípravy státního území ČR na léta 2021 – 2024, Plán operační přípravy ČR na léta 2021 – 2024 a Vojenský předpis ŽEN 2 – 16 Vojenské silnice a cesty a je nedílnou součástí souhrnného stanoviska MO zastoupené Sekcí nakládání s majetkem MO – Odbor ochrany územních zájmů Čechy.

Kontaktní osoba: Kateřina Obermajerová, tel. 973 251 519, email: obermajerovak@army.cz

major Ing. Martin Reháček
náčelník

DI PROJEKT s.r.o.
Dvořákovo nábreží 1622
539 01 Hlinsko

Váš dopis zn/ze dne

Naše značka
893/21/Ko

Vyřizuje/linka
Kozlová/252

Ml. Boleslav
22.3.2021

Žerčice, III/27944, úprava vjezdu do obce

– vyjádření ke stavebnímu povolení

inv.: Krajská správa a údržba Středočeského kraje, p.o.

V místě plánované stavby **dojde ke styku** s vodovodem a kabelem ve správě VaK Mladá Boleslav, a.s.

- Před realizací stavby si investor objedná vytyčení našeho zařízení u provozu VaK – vodovod provoz v Benátkách nad Jizerou (pan Hadrbolec, tel. 326 362 004, 362 020, jhadrbolec@vakmb.cz) a kabel na ÚV Rečkov (pan Zahrádka, tel. 326 376 117, tzahradka@vakmb.cz).

Dle §23, odst. 3 a 5 zákona č.274/2001 Sb. o vodovodech a kanalizacích pro veřejnou potřebu je **ochranné pásmo vodovodu** (DN < 500mm - 1,5m, DN > 500mm – 2,5m, DN > 200mm a hl. >2,5m +1,0m) na obě strany od líce potrubí a kabelu 1,0 m na každou stranu. Provádět terénní úpravy, budovat stavby trvalého charakteru včetně inž.síti, vysazovat trvalé porosty v tomto ochranném pásmu **lze jen s písemným souhlasem vlastníka vodovodu, popřípadě provozovatele.**

Souhlasíme s prováděním výkopových prací v ochranné pásmu našeho zařízení, které budou prováděny se zvýšenou opatrností. Nesmí dojít ke snížení krytí vodovodu.

Kabelové vedení veřejného osvětlení bude uloženo min. 0,5 m od našeho kabelového vedení, v případě uložení v OP bude kabel uložen v chrániče. Lampy veřejného osvětlení budou umístěny mimo ochranné pásmo kabelu. Stavba bude provedena také v souladu s ČSN 73 6005 – křížení kolmo.

Před zahrnutím míst styku požadujeme přizvání k provedení revize. Nesmí dojít k poškození našeho zařízení. Požadujeme oznámení o zahájení stavby!

Při splnění výše uvedených podmínek souhlasíme s vydáním územního rozhodnutí.

Vyjádření platí 1 rok.

S pozdravem

VODOVODY A KANALIZACE
MLADÁ BOLESLAV, a.s.
Čechova 1151
293 22 Mladá Boleslav 95

Ing. František Klouček
výrobní náměstek

v.z. Ing. Michaela Gerneriová
vedoucí oddělení TPC

Obdrží: P1, P3

Telefon: 326 376 111
provolba 326 376 xxx
Fax: 326 721 502

e-mail: mail@vakmb.cz
URL: www.vakmb.cz

DI PROJEKT s.r.o.
Chelčického 686
Rosice
533 51 Pardubice 17



NAŠE ZNAČKA

VYŘIZUJE / LINKA

ODESLÁNO DNE

001113717630

Václav Rejnart / 800 850 860

9. 3. 2021

Vyjádření k projektové dokumentaci ke stavbě ve smyslu energetického zákona a příslušných technických norem

Vážení,

dovolte nám, abychom reagovali na Vaši žádost ze dne 22. 2. 2021, ve které nás žádáte o vydání vyjádření k projektové dokumentaci pro účely povolení stavby.

V zájmovém území k zamýšlené stavbě a/nebo s ní související činnosti na pozemcích parcelní číslo 864, 546/2 v katastrálním území Žerčice vedené pod názvem „BESIP - III/27944 ŽERČICE, ÚPRAVA VJEZDU DO OBCE“ **se nachází zařízení nadzemní vedení VN 22kV, distribuční trafostanice (DTS) 22/0,4kV, kabelové vedení NN 0,4kV** v majetku provozovatele distribuční soustavy společnosti ČEZ Distribuce, a. s.

Sdělujeme Vám, že společnost ČEZ Distribuce, a. s., souhlasí s předloženou projektovou dokumentací.

Platnost tohoto souhlasu je vázána na dodržení následujících podmínek:

1. Podmínkou pro zahájení činnosti v blízkosti zařízení distribuční soustavy, resp. v ochranném pásmu je platné sdělení o existenci zařízení v majetku společnosti ČEZ Distribuce, a. s., pro výše uvedené zájmové území, které získáte prostřednictvím Geoportálu (geoportal.cezdistribuce.cz), při dodržení podmínek uvedených ve sdělení a v tomto vyjádření.
2. **V dostatečném časovém předstihu před zahájením prací je nutné podat žádost o udělení souhlasu s činností a umístěním stavby v blízkosti zařízení distribuční soustavy, resp. v ochranném pásmu.** Postup a formulář je k dispozici na www.cezdistribuce.cz.
Při realizaci stavby je nutné se řídit podmínkami, které budou stanoveny v případě kladného posouzení podané žádosti.
3. Před zahájením stavby je zhotovitel povinen **vytyčit veškeré podzemní zařízení.**
4. V ochranném pásmu podzemních zařízení v majetku ČEZ Distribuce, a.s. je **zakázáno používat strojní techniku.**

ČEZ Distribuce, a. s.

Děčín - Děčín IV-Podmokly, Teplická 874/8, PSČ 405 02 | Kontaktní linka: 800 850 860 |
e-mail: info@cezdistribuce.cz | www.cezdistribuce.cz | IČO: 24729035, DIČ: CZ24729035 |
zapsaná v obchodním rejstříku vedeném Krajským soudem v Ústí nad Labem, sp. zn. B2145 |
zasílací adresa: ČEZ Distribuce, a. s., Plzeň, Guldenerova 2577/19, PSČ 326 00

5. **Krajnice komunikace musí být vzdálena nejméně 4 metry od paty DTS, aby nedošlo ke snížení stability nebo poškození uzemnění.**
6. **Nejmenší dovolená vzdálenost vodiče nadzemního vedení VN 22kV od povrchu komunikace musí být min. 6 metrů při maximální pravděpodobné teplotě a průhybu vodičů za bezvětří.**
7. **Do PD bude doplněna okótovaná vzdálenost stožáru VO od trafostanice a nadz. vedení VN.** Stožáry veřejného osvětlení budou umístěny mimo ochranné pásmo DTS, které činní 7 m od vnější hrany půdorysu stanice ve všech směrech. Případné umístění stožárů v ochranném pásmu nadzemního vedení VN 22kV, které v tomto případě činní 7m od osy krajního vodiče musí být řešeno výjimkou na umístění stavby v OP, viz. bod 2 nebo formou přeložky zařízení distribuční soustavy ve smyslu § 47 zákona č. 458/2000 Sb., v platném znění.
8. **Místa křížení a souběhy ostatních zařízení a staveb se zařízeními energetickými, komunikačními sítěmi pro elektronickou komunikaci nebo zařízeními technické infrastruktury musí být vyprojektovány a provedeny v souladu s platnými normami a předpisy, zejména s ČSN 33 2000-5-52, ČSN EN 50110-1, ČSN EN 50341-1, ČSN EN 50423-3, ČSN 73 6005 a PNE 33 0000-6, PNE 33 3301, PNE 34 1050.**
9. **V případě budování nových odstavných ploch či rozšiřování zpevněných ploch je nutno zajistit mechanickou ochranu kabelového vedení.** Pro zajištění uložení podzemních sítí v souladu s ČSN 73 6005, ČSN 33 2000-5-52 a PNE 34 1050 pro kabelová vedení, bude zajištěno dříčím přeložení takového distribučního zařízení v souladu s ust. § 47, zákona 458/2000 Sb. na náklady toho, kdo přeložku vyvolá. Smlouva na realizaci přeložky a přeložka zařízení distribuční soustavy musí být zrealizována před započatím zemních prací.
10. **Před záhozem kabelové trasy musí být zástupce vlastníka kabelu / ochranné trubky vyzván ke kontrole uložení. Pokud tato organizace provádějící zemní práce neprovede, vyhrazuje si provozovatel distribuční soustavy právo nechat inkriminované místo znovu odkrýt.**
11. **Při realizaci stavby a/nebo provádění související činnosti nesmí dojít v žádném případě k nebezpečnému přiblížení osob, věcí, zařízení nebo mechanismů a strojů k živým částem pod napětím, tj. musí být dodržena minimální vzdálenost 1 m od živých částí zařízení nn, 2 m od vedení vn a 3 m od vedení vvn (dle PNE 33 0000-6), pokud není větší vzdálenost stanovena v jiném předpisu (např. ČSN ISO 12480-1). V případě, že nebude možné tuto vzdálenost dodržet, je žadatel povinen požádat o vypnutí předmětného elektrického zařízení, případně o dočasné zaizolování vodičů nn.**
12. **Pracovníci provádějící práce budou prokazatelně poučeni o nebezpečí, které hrozí při nedodržení bezpečnostních předpisů. S ohledem na provádění prací v blízkosti zařízení distribuční soustavy, resp. v ochranném pásmu upozorňujeme na možnost nebezpečných vlivů od elektrického zařízení. Opatření proti těmto vlivům je na straně žadatele, dodavatele prací nebo jimi pověřených osobách. ČEZ Distribuce, a. s., nepřevzme žádnou zodpovědnost za případné škody, které vzniknou následkem poruchy nebo havárie elektrického zařízení za nepředvídaných okolností nebo nedodržením výše uvedených podmínek.**
13. **Stavbou nebude narušeno stávající uzemnění ani statika nadzemních částí.** Nebude-li možné toto dodržet je nutné situaci řešit formou přeložky zařízení distribuční soustavy ve smyslu § 47 zákona č. 458/2000 Sb., v platném znění.
14. **V případě činnosti a/nebo stavby v blízkosti elektrického vedení, resp. v ochranném pásmu bude dotčený prostor ze všech stran možného přístupu/vjezdu po celou dobu realizace viditelně označen výstražnou cedulí.**
15. **Umístěním stavby nesmí dojít ke ztížení přístupu našich pracovníků a pracovníků námi pověřených firem k zařízení v majetku společnosti ČEZ Distribuce, a. s. Při případné úpravě povrchu nesmí dojít ke změně výškové nivelity země oproti současnému stavu.**

16. Musí být dodrženy Podmínky pro práce v ochranných pásmech zařízení, které jsou v platném znění k dispozici na www.cezdistribuce.cz, popř. jsou součástí vydaného sdělení o existenci zařízení v majetku společnosti ČEZ Distribuce, a. s.
17. **Dojde-li k obnažení podzemního vedení nebo k poškození energetického zařízení, sítě pro elektronickou komunikaci nebo zařízení se sítí pro elektronickou komunikaci související nebo zařízení technické infrastruktury ve vlastnictví ČEZ Distribuce, a. s., nahlaste nám prosím tuto skutečnost bezodkladně jako poruchu na bezplatnou linku 800 850 860.** Poškození nebo mimořádné události způsobené na zařízení žadatelem, dodavatelem prací nebo jimi pověřenými osobami budou opraveny na náklady viníka. Zahrnutí poškozených míst podzemního vedení může být provedeno pouze po souhlasu vydaném společností ČEZ Distribuce, a. s.
18. Toto vyjádření se nevztahuje na zařízení v majetku společností ČEZ ICT Services, a. s., a Telco Pro Services, a. s.

Platnost tohoto vyjádření je 1 rok od data vydání.

Zjistí-li provozovatel distribuční soustavy, že nejsou dodrženy stanovené podmínky, vyhrazuje si právo kdykoli odvolat své souhlasné vyjádření.

S pozdravem

Radomír Šolc
Vedoucí oddělení SEM Sítě
ČEZ Distribuce, a. s.



naše značka
5002318180
vyřizuje
Jaroslav Kápička
datum
22.02.2021

DI PROJEKT s.r.o.
Chelčického 686
53351 Pardubice

Věc:

BESIP - III/27944 Žerčice, úprava vjezdu do obce

K.ú. - p.č.: Žerčice

Stavebník: Obec Žerčice, Žerčice č.p. 23, 29446 Žerčice

Účel stanoviska: Povolení stavby - stavební režim (ÚR+SP)

GasNet, s.r.o., jako provozovatel distribuční soustavy (PDS) a technické infrastruktury, zastoupený GasNet Služby, s.r.o., vydává toto stanovisko:

V zájmovém území vyznačeném v příloze tohoto stanoviska, nejsou umístěna žádná provozovaná plynárenská zařízení a plynovodní přípojky ve vlastnictví nebo správě GasNet, s.r.o.. Mohou se zde nacházet plynárenská zařízení jiných vlastníků či správců, případně i dlouhodobě nefunkční/neprovozovaná plynárenská zařízení bez dostupných informací o jejich poloze a vlastnictví.

V rozsahu území vyznačeného v příloze souhlasíme s povolením stavby dle zákona 183/2006 Sb. ve znění pozdějších předpisů např. s vydáním územního rozhodnutí, zjednodušeným územním řízením, vydáním územního souhlasu, uzavřením veřejnoprávní smlouvy, ohlášením, stavebním povolením, veřejnoprávní smlouvou o provedení stavby nebo oznámením stavebního záměru s certifikátem autorizovaného inspektora.

V případě uzavření veřejnoprávní smlouvy nebude GasNet, s.r.o. ani GasNet Služby, s.r.o., jako zmocněnec GasNet, s.r.o., účastníkem územního ani stavebního řízení a nebudou uvedeni ve třetích osobách veřejnoprávní smlouvy.

Platí pouze pro území vyznačené v příloze tohoto stanoviska a to 24 měsíců ode dne jeho vydání.

Stanovisko bylo vygenerováno na základě vaší žádosti automaticky.

V případě dotčení pozemku v majetku společnosti GasNet, s.r.o. je třeba dále projednat smluvní vztah k tomuto pozemku. Kontakt na projednání naleznete na adrese www.gasnet.cz/cs/kontaktni-system/, činnost "Smluvní vztahy - pozemky a budovy plynárenských zařízení", případně na Zákaznické lince GasNet 555 90 10 10.

GasNet Služby, s.r.o.

Plynárenská 499/1 · Zábřovice · 602 00 Brno · T 555 90 10 10 · www.gasnet.cz

IČ: 27935311 · DIČ: CZ27935311

Zápis do obchodního rejstříku: Krajský soud v Brně, sp. zn. C 57165, dne 26. 7. 2007

Certificate of incorporation: Regional Court in Brno, ref. number C 57165, on 26th July 2007

Zákaznická linka GasNet 555 90 10 10, info@gasnet.cz, www.gasnet.cz



Za správnost a úplnost dokumentace předložené s žádostí včetně jejího souladu s platnými předpisy plně zodpovídá její zpracovatel. Stanovisko nenahrazuje případná další stanoviska k jiným částem stavby.

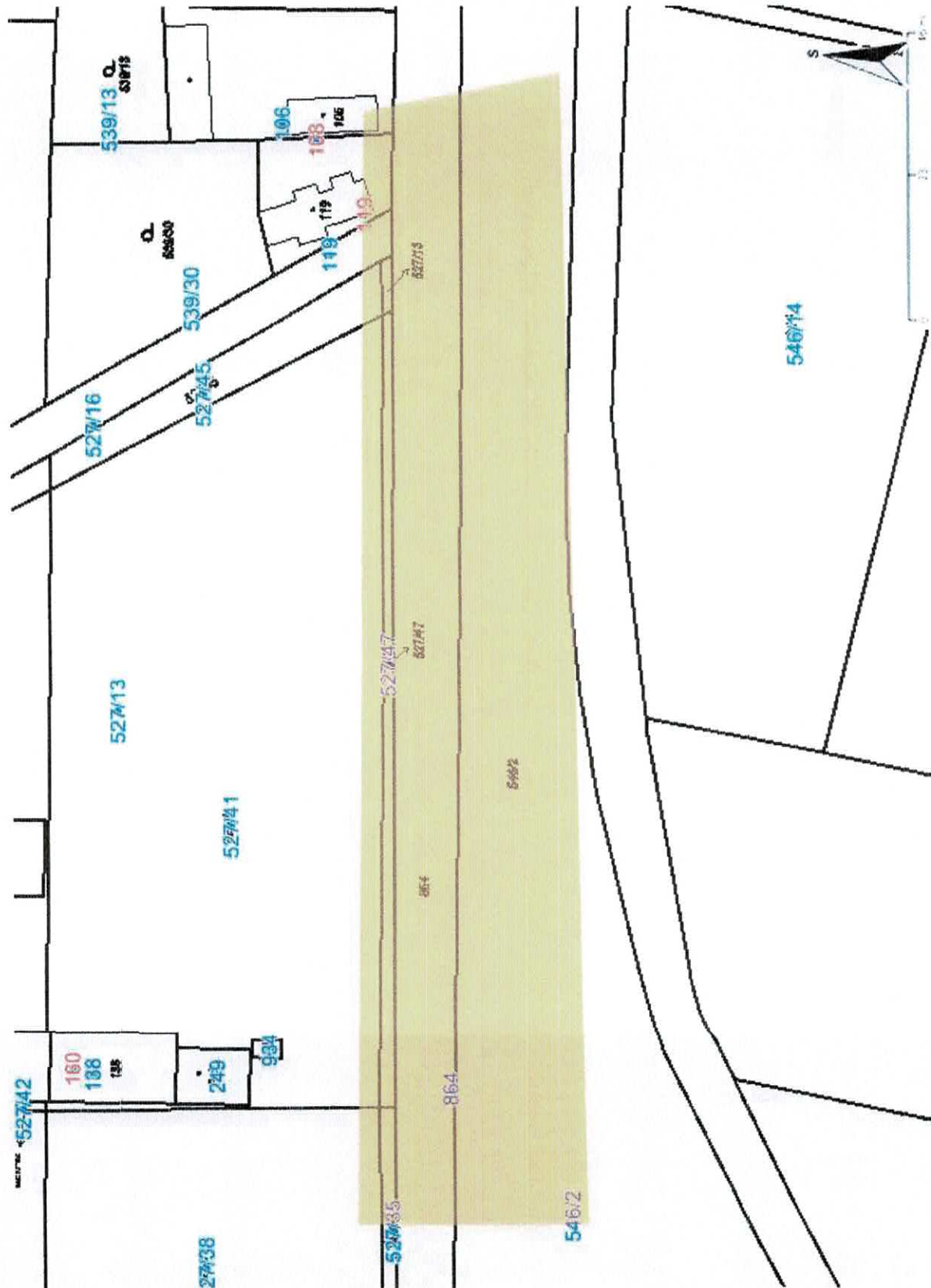
V případě další korespondence nebo jednání (např. změna stavby) uvádějte naši značku - 5002318180 a datum tohoto stanoviska. Kontakty jsou k dispozici na <https://www.gasnet.cz/cs/kontaktni-system/>.

GasNet, s.r.o.
zastoupená společností GasNet Služby, s.r.o., IČ 27935311
Jaroslav Kápička
Vedoucí zpracování externích požadavků
Odbor zpracování externích požadavků

Přílohy: Orientační zakres plynárenského zařízení

Příloha: Orientační zakres plynárenského zařízení. Tato příloha je nedílnou součástí stanoviska č. 5002318180 ze dne 22.02.2021.

Provozovatel DS: GasNet, s.r.o.; Stavebník: Obec Žerčice, Žerčice č.p. 23, 29446 Žerčice, K.ú.: Žerčice.



Legenda:

linie plynovodu	
	NTL
	STL
	VTL
	WTL
	nefunkční
	plánovaná stavba před realizací
	ve výstavbě, neuvedeno do provozu
	regulační stanice
	ochranné zařízení
	kabel
	elektropřípojka
	kabel protikoroziční ochrany
	anodové uzemnění
	stanice katodové ochrany
	pásmo vlivu anodového uzemnění SKAO
	neplynovodní zařízení (linie/ bod)

**VYJÁDŘENÍ O EXISTENCI SÍTĚ ELEKTRONICKÝCH KOMUNIKACÍ
společnosti CETIN a.s.
(„Vyjádření“)**

**A VŠEOBECNÉ PODMÍNKY OCHRANY SÍTĚ ELEKTRONICKÝCH KOMUNIKACÍ
společnosti CETIN a.s.
(„Všeobecné podmínky ochrany SEK“)**

toto Vyjádření a Všeobecné podmínky ochrany SEK je vydané dle ustanovení § 101 zákona č. 127/2005 Sb., o elektronických komunikacích a o změně některých souvisejících zákonů, v účinném znění („**Zákon o elektronických komunikacích**“), a dle ustanovení § 161 zákona č. 183/2006 Sb., o územním plánování a stavebním řádu, v účinném znění („**Stavební zákon**“), a dle příslušných ustanovení zákona č. 89/2012 Sb., občanský zákoník, v účinném znění („**Občanský zákoník**“)

Číslo jednací: 558852/21

Číslo žádosti: 0121 047 979 („Žádost“)

Název akce („Stavba“)	BESIP - III/27944 Žerčice, úprava vjezdu do obce	
Důvod vydání Vyjádření („Důvod vyjádření“)	Stavební řízení	
Žadatel	DI PROJEKT s.r.o.	
Stavebník	Obec Žerčice, 23, Žerčice, 29446	
Zájmové území	Okres	Mladá Boleslav
	Obec	Žerčice
	Kat. území / č. parcely	Žerčice
Platnost Vyjádření	12. 3. 2023 („Den konce platnosti Vyjádření“)	

Žadatel Žádostí určil a vyznačil Zájmové území, jakož i určil Důvod Vyjádření.

Na základě určení a vyznačení Zájmového území Žadatelem a na základě určení Důvodu Vyjádření vydává společnost CETIN a.s. následující Vyjádření:

Dojde ke střetu se sítí elektronických komunikací (dále jen „SEK“) společnosti CETIN a.s.

- (I) Na Žadatelem určeném a vyznačeném Zájmovém území se vyskytuje SEK společnosti CETIN a.s.;
- (II) Společnost CETIN a.s. **za podmínky splnění bodu (III)** tohoto Vyjádření **souhlasí**, aby Stavebník a/nebo Žadatel, je-li Stavebníkem v Zájmovém území vyznačeném v Žádosti, provedl Stavbu a/nebo činnosti povolené příslušným správním rozhodnutím vydaným dle Stavebního zákona;
- (III) Stavebník a/nebo Žadatel, je-li Stavebníkem, je povinen
 - (i) dodržet tyto níže uvedené podmínky, které byly stanovené POS, tak jak je tento označen ve Všeobecných podmínkách ochrany SEK

Číslo jednací: 558852/21

Číslo žádosti: 0121 047 979

- Před započítím zemních prací je nutné zajistit vyznačení trasy SEK na terénu podle obdržené polohopisné dokumentace. S vyznačenou trasou SEK prokazatelně seznámí pracovníky, kteří budou stavební práce provádět. Kabely a zařízení SEK CETIN musí zůstat uloženy dle ČSN 73 6005, nezabetonovány a v předepsaném krytí.

Trasy inženýrských sítí uložte mimo SEK společnosti CETIN tak, aby byla dodržena ČSN 73 6005 a ostatní související předpisy.

Práce v blízkosti SEK společnosti Česká telekomunikační infrastruktura a. s. (CETIN, a.s.) provádějte ručně s maximální opatrností za dodržení uvedených výkopových podmínek. Trasu a hloubku našich kabelů ověřte ručně kopanou sondou.

Přeložení a posunutí SEK společnosti CETIN je nutné projednat s Divizí Provoz, společnosti CETIN pracoviště Českomoravská 2510/19, Libeň, 190 00 Praha 9, kontaktní osoba p. Tomášek, mob. 727 961 667, e - mail.: pavel.tomasek@cetin.cz .

- Komunikace, chodníky, parkovací stání, vjezdy
 - V místech nových vjezdů a parkovacích stání uložte kabelové vedení do chrániček. Založte rezervní chráničku PE 110 mm. Chráničky uložte tak, aby přesahovaly alespoň 0,5m za okraj zpevněné pojezdové plochy.
 - V místech spojek a odbočení kabelové trasy nezřizujte souvislé pojezdové plochy.
 - Nad kabelovou trasou neukládejte podélně obrušníky, ani jejich betonový základ.
 - Parkovací stání nad kabelovou trasou proveďte tak, aby povrch nad kabelovou trasou byl rozebíratelný.
 - Zpevněné povrchy nad kabelovou trasou proveďte tak, aby povrch nad kabelovou trasou byl rozebíratelný.
 - Přeložky VPI
 - Podmínkou pro provedení stavby je přeložení kabelové trasy/zařízení SEK. Trasu přeložky zapracujte a zakreslete do projektové dokumentace stavby.
 - CETIN je oprávněn ke zpracování realizační projektové dokumentace překládky.
 - Stavbu překládky SEK zahrňte do správního rozhodnutí, kterým je povolována stavba, která překládku SEK vyvolala.
 - Kontaktujte POS pro vypracování cenového a technického návrhu přeložky.; a
- (ii) řídit se Všeobecnými podmínkami ochrany SEK, které jsou nedílnou součástí Vyjádření;
- (IV) Pro případ, že bude nezbytné přeložení SEK, zajistí vždy takové přeložení SEK její vlastník, společnost CETIN a.s. Stavebník, který vyvolal překládku SEK je dle ustanovení § 104 odst. 17 Zákona o elektronických komunikacích povinen uhradit společnosti CETIN a.s. veškeré náklady na nezbytné úpravy dotčeného úseku SEK, a to na úrovni stávajícího technického řešení;

- (V) Pro účely přeložení SEK dle bodu (IV) tohoto Vyjádření je Stavebník povinen uzavřít se společností CETIN a.s. Smlouvu o realizaci překládky SEK.

Vyjádření je platné pouze pro Zájmové území určené a vyznačené Žadatelem, jakož i pro Důvod Vyjádření stanovený a určený Žadatelem v Žádosti.

Vyjádření pozbývá platnosti i) v Den konce platnosti Vyjádření, ii) změnou rozsahu Zájmového území či změnou Důvodu Vyjádření uvedeného v Žádosti a/nebo iii) jakýmkoliv porušením kterékoliv povinnosti stanovené Všeobecnými podmínkami ochrany SEK, to vše v závislosti na tom, která ze skutečností rozhodná pro pozbytí platnosti Vyjádření nastane nejdříve.

Společnost CETIN a.s. vydáním tohoto Vyjádření poskytla Žadateli pro Žadatelem určené a vyznačené Zájmové území veškeré informace o SEK dostupné společnosti CETIN a.s. ke dni podání Žádosti.

Ze strany společnosti CETIN a.s. může v některých případech docházet ke zpracování Vašich osobních údajů. Ke zpracování Vašich osobních údajů dochází vždy v souladu s platnými právními předpisy. Konkrétní zásady a podmínky zpracování osobních údajů společností CETIN a.s. jsou dostupné na <https://www.cetin.cz/zasady-ochrany-osobnich-udaju>.

V případě dotazů k Vyjádření kontaktujte prosím asistenční linku 238 461 111.

Přílohami Vyjádření jsou:

Číslo jednací: 558852/21

Číslo žádosti: 0121 047 979

- *Všeobecné podmínky ochrany SEK*
- *Informace k vytýčení SEK ve vlastnictví společnosti CETIN a.s.*
- *Informace o možném napojení na SEK ve vlastnictví společnosti CETIN a.s.*
- *Situační výkres (obsahuje Zájmové území určené a vyznačené Žadatelem a výřezy účelové mapy SEK)*

Vyjádření vydala společnost **CETIN a.s.** dne: 12. 3. 2021.



CETIN a.s.
Českomoravská 2510/19, Libeň
190 00 Praha 9
DIČ: CZ04084063

102

VŠEOBECNÉ PODMÍNKY OCHRANY SÍTĚ ELEKTRONICKÝCH KOMUNIKACÍ společnosti CETIN a.s.**1. PLATNOST VŠEOBECNÝCH PODMÍNEK**

- i) Tyto Všeobecné podmínky ochrany sítě elektronických komunikací (dále jen „VPOSEK“) tvoří součást Vyjádření (jak je tento pojem definován níže v článku 2 VPOSEK).
- ii) V případě rozporu mezi Vyjádřením a těmito VPOSEK mají přednost ustanovení Vyjádření, pokud není těmito VPOSEK stanoveno jinak.

2. DEFINICE

Níže uvedené termíny, jsou-li použity v těchto VPOSEK a uvozeny velkým písmenem, mají následující význam, není-li těmito VPOSEK a/nebo Příslušnými požadavky stanoveno výslovně jinak:

„**CETIN**“ znamená CETIN a.s. se sídlem Českomoravská 2510/19, Libeň, 190 00 Praha 9, IČO: 04084063, zapsaná v obchodním rejstříku vedeném Městským soudem v Praze pod spz. B 20623;

„**Den**“ je kalendářní den;

„**Kabelovod**“ podzemní zařízení sestávající se z tělesa Kabelovodu a kabelových komor, sloužící k zatahování kabelů a ochranných trubek;

„**Občanský zákoník**“ znamená zákon č. 89/2012 Sb., občanský zákoník, v účinném znění;

„**POS**“ je zaměstnanec společnosti CETIN, pověřený ochranou sítě, Milan Bryscejn, tel.: 602 120 593, e-mail: milan.bryscejn@cetin.cz;

„**Pracovní den**“ znamená Den, kromě soboty, neděle, a státních svátků a ostatních svátků ve smyslu zákona č. 245/2000 Sb., o státních svátcích, o významných dnech a o dnech pracovního klidu, v účinném znění;

„**Příslušné požadavky**“ znamená jakýkoli a každý příslušný právní předpis, vč. technických norem, nebo normativní právní akt veřejné správy či samosprávy, nebo jakékoli rozhodnutí, povolení, souhlas nebo licenci, včetně podmínek, které s ním souvisí;

„**Překládka**“ je stavba spočívající ve změně trasy vedení SEK ve vlastnictví CETIN nebo přemístění zařízení SEK ve vlastnictví CETIN; Stavebník, který Překládku vyvolal, je dle ustanovení § 104 odst. 17 Zákona o elektronických komunikacích povinen uhradit společnosti CETIN veškeré náklady na nezbytné úpravy dotčeného úseku SEK, a to na úrovni stávajícího technického řešení;

„**SEK**“ je síť elektronických komunikací ve vlastnictví CETIN;

„**Stavba**“ je stavba a/nebo činnost ve vztahu, k níž bylo vydáno Vyjádření, a je prováděna Stavebníkem a/nebo Žadatelem v souladu s Příslušnými požadavky, povolená příslušným správním rozhodnutím vydaným dle Stavebního zákona;

„**Stavebník**“ je osoba takto označená ve Vyjádření;

„**Stavební zákon**“ je zákon č. 183/2006 Sb., o územním plánování a stavebním řádu;

„**Vyjádření**“ je vyjádření o existenci sítě elektronických komunikací vydané společností CETIN dne 12. 3. 2021 pod č.j. 558852/21;

„**Zájmové území**“ je území označené Žadatelem a/nebo Stavebníkem v Žádosti;

„**Situační výkres**“ je výkres, který je přílohou Vyjádření a obsahuje Zájmové území určené a vyznačené Žadatelem v Žádosti a výřezy účelové mapy SEK;

„**Zákon o elektronických komunikacích**“ je zákon č. 127/2005 Sb., o elektronických komunikacích a o změně některých souvisejících zákonů, v účinném znění;

„**Žadatel**“ je osoba takto označená ve Vyjádření.

„**Žádost**“ je žádost, kterou Žadatel a/nebo Stavebník požádal CETIN o vydání Vyjádření.

3. PLATNOST A ÚČINNOST VPOSEK

Tyto VPOSEK jsou platné a účinné Dnem odeslání Vyjádření na i) adresu elektronické pošty Stavebníka a/nebo Žadatele uvedenou v Žádosti nebo ii) adresu pro doručení prostřednictvím poštovní přepravy uvedenou Stavebníkem a/nebo Žadatelem v Žádosti.

4. OBECNÁ PRÁVA A POVINNOSTI STAVEBNÍKA A/NEBO ŽADATELE

- i) Stavebník, Žadatel je výslovně srozuměn s tím, že SEK je veřejně prospěšným zařízením, byla zřízena ve veřejném zájmu a je chráněna Příslušnými požadavky.
- ii) SEK je chráněna ochranným pásmem, jehož rozsah je stanoven (a) ustanovením § 102 Zákona o elektronických komunikacích a/nebo (b) právními předpisy účinnými před Zákonom o elektronických komunikacích, není-li Příslušnými požadavky stanoveno jinak.
- iii) Stavebník, Žadatel nebo jím pověřená třetí osoba, je povinen při provádění Stavby nebo jiných prací, při odstraňování havárií a projektování staveb, řídit se Příslušnými požadavky, správnou praxí v oboru stavebnictví a technologickými postupy a je povinen učinit veškerá nezbytná opatření vyžadovaná Příslušnými požadavky k ochraně SEK před poškozením. Povinnosti dle tohoto odstavce má Stavebník rovněž ve vztahu k SEK, které se nachází mimo Zájmové území.
- iv) Při zjištění jakéhokoli rozporu mezi údaji v Situačním výkresu, který je přílohou Vyjádření a skutečným stavem, je Stavebník a/nebo Žadatel povinen bez zbytečného odkladu, nejpozději Den následující po zjištění takové skutečnosti, zjištěný rozpor oznámit POS.
- v) Stavebník, Žadatel nebo jím pověřená třetí osoba, je povinen každé poškození či krádež SEK bezodkladně, nejpozději Den následující po zjištění takové skutečnosti, oznámit takovou skutečnost dohledovému centru společnosti CETIN na telefonní číslo +420 238 464 190.
- vi) Bude-li Stavebník, Žadatel nebo jím pověřená třetí osoba na společnosti CETIN požadovat, aby se jako účastník správního řízení, pro jehož účely bylo toto Vyjádření vydáno, vzdala práva na odvolání proti rozhodnutí vydanému ve správním řízení, je oprávněn kontaktovat POS.

5. POVINNOSTI STAVEBNÍKA PŘI PŘÍPRAVĚ STAVBY

- i) Při projektování Stavby je Stavebník povinen zajistit, aby projektová dokumentace Stavby (i) zohledňovala veškeré požadavky na ochranu SEK vyplývající z Příslušných požadavků, zejména ze Zákona o elektronických komunikacích a Stavebního zákona, (ii) respektovala správnou praxi v oboru stavebnictví a technologické postupy a (iii) umožňovala, aby i po provedení a umístění Stavby dle takové projektové dokumentace byla společnost CETIN, jako vlastník SEK schopna bez jakýkoliv omezení a překážek provozovat SEK, provádět údržbu a opravy SEK.
- ii) Nebude-li možné projektovou dokumentaci zajistit některý, byť i jeden z požadavků dle předchozího odstavce (i) a/nebo umístění Stavby by mohlo způsobit, že nebude naplněn některý, byť i jeden z požadavků dle předchozího odstavce (i), vyvolá Stavebník Překládku.
- iii) Při projektování Stavby, která se nachází nebo je u ní zamýšlena, že se bude nacházet v ochranném pásmu radiových tras společnosti CETIN a překračuje výšku 15 m nad zemským povrchem, a to včetně dočasných objektů zařízení staveniště (jeřáby, konstrukce, atd.) je Stavebník povinen písemně kontaktovat POS za účelem získání konkrétního stanoviska a podmínek k ochraně radiových tras společnosti CETIN a pro určení, zda Stavba vyvolá Překládku. Ochranné pásmo radiových tras v šíři 50m je zakresleno do situačního výkresu, který je součástí tohoto Vyjádření.

VŠEOBECNÉ PODMÍNKY OCHRANY SÍTĚ ELEKTRONICKÝCH KOMUNIKACÍ společnosti CETIN a.s.

Číslo jednací: 558852/21

Číslo žádosti: 0121 047 979

- (iv) Pokud se v Zájmovém území nachází podzemní silové vedení (NN) ve vlastnictví společnosti CETIN, je Stavebník povinen ve vztahu k projektové dokumentaci zajistit totéž, co je uvedeno pod písm (i) tohoto článku 5, přičemž platí, že Stavebník vyvolá Překládku v případech uvedených pod písm (ii) tohoto článku 5.
- (v) Stavebník je povinen při projektování Stavby, která je stavbou (a) zařízení silových elektrických sítí (VN, VVN a ZVVN) a/nebo (b) trakčních vedení, provést výpočet či posouzení rušivých vlivů na SEK, zpracovat ochranná opatření, to vše dle a v souladu s Příslušnými požadavky. Stavebník je povinen nejpozději třicet (30) Dnů před podáním žádosti o vydání příslušného správního rozhodnutí k umístění Stavby dle Stavebního zákona předat POS výpočet či posouzení rušivých vlivů na SEK a zpracovaná ochranná opatření.
- (vi) Je-li Stavba v souběhu s Kabelovodem, nebo Kabelovod kříží, je Stavebník povinen nejpozději ke Dni, ke kterému započne se zpracováním projektové dokumentace ke Stavbě, oznámit POS a projednat s POS (a) veškeré případy, kdy trajektorie podvrtní a protlaků budou vedeny ve vzdálenosti menší, než je 1,5 m od Kabelovodu a (b) jakékoliv výkopové práce, které budou nebo by mohly být vedeny v úrovni či pod úroveň Kabelovodu nebo kabelové komory.
- (vii) Je-li Stavba umístěna nebo má být umístěna v blízkosti Kabelovodu, ve vzdálenosti menší, než jsou 2 m nebo kříží-li Stavba Kabelovod ve vzdálenosti menší, než je 0,5 m nad nebo kdekoliv pod Kabelovodem, je Stavebník povinen předložit POS k posouzení zakreslení Stavby v příčných řezech, přičemž do příčného řezu je Stavebník rovněž povinen zakreslit profil kabelové komory.

6. POVINNOSTI STAVEBNÍKA PŘI PROVÁDĚNÍ STAVBY

- (i) Stavebník je před započítím jakýchkoliv zemních prací ve vztahu ke Stavbě povinen vytyčit trasu SEK na terénu dle Příslušných požadavků a dle Stavebního zákona. S vytyčenou trasou SEK je Stavebník povinen seznámit všechny osoby, které budou anebo by mohly zemní práce ve vztahu ke Stavbě provádět. V případě porušení této povinnosti bude Stavebník odpovědný společností CETIN za náklady a škody, které porušením této povinnosti společností CETIN vzniknou a je povinen je společností CETIN uhradit.
- (ii) Pět (5) Pracovních dní před započítím jakýchkoliv prací ve vztahu ke Stavbě je Stavebník povinen oznámit společnosti CETIN, že zahájí práce či činnosti ve vztahu ke Stavbě. Písemné oznámení dle předchozí věty zašle Stavebník na adresu elektronické pošty POS a bude obsahovat minimálně číslo jednací Vyjádření a kontaktní údaje Stavebníka.
- (iii) Stavebník je povinen zabezpečit a zajistit SEK proti mechanickému poškození, a to zpravidla dočasným umístěním silničních betonových panelů nad kabelovou trasou SEK. Do doby, než je zajištěna a zabezpečena ochrana SEK proti mechanickému poškození, není Stavebník oprávněn přejíždět vozidly nebo stavební mechanizací kabelovou trasu SEK. Při přepravě vysokých nákladů nebo při projíždění stroji, vozidly či mechanizací pod nadzemním vedením SEK je Stavebník povinen prověřit, zda výška nadzemního vedení SEK je dostatečná a umožňuje spolehlivý a bezpečný způsob přepravy nákladu či průjezdu strojů, vozidel či mechanizace.
- (iv) Při provádění zemních prací v blízkosti SEK je Stavebník povinen postupovat tak, aby nedošlo ke změně hloubky uložení nebo prostorového uspořádání SEK. V místech, kde SEK vystupuje ze země do budovy, rozváděče, na sloup apod. je Stavebník povinen vykonávat zemní práce se zvýšenou mírou opatrnosti, výkopové práce v blízkosti sloupů nadzemního vedení SEK je Stavebník povinen provádět v takové vzdálenosti od sloupu nadzemního vedení SEK,

kteřá je dostatečná k tomu, aby nedošlo nebo nemohlo dojít k narušení stability sloupu nadzemního vedení SEK. Stavebník je povinen zajistit, aby jakoukoliv jeho činností nedošlo bez souhlasu a vědomí společnosti CETIN (a) ke změně nivelety terénu, a/nebo (b) k výsadbě trvalých porostů, a/nebo (c) ke změně rozsahu a změně konstrukce zpevněných ploch. Pokud došlo k odkrytí SEK, je Stavebník povinen SEK po celou dobu odkrytí náležitě zabezpečit proti prověšení, poškození a odcizení.

- (v) Zjistí-li Stavebník kdykoliv během provádění prací ve vztahu ke Stavbě jakýkoliv rozpor mezi údaji v projektové dokumentaci a skutečností, je povinen bezodkladně přerušit práce a oznámit zjištěný rozpor na adresu elektronické pošty POS. Stavebník není oprávněn pokračovat v pracích ve vztahu ke Stavbě do doby, než získá písemný souhlas POS s pokračováním prací.
- (vi) Stavebník není bez předchozího písemného souhlasu společnosti CETIN oprávněn manipulovat s kryty kabelových komor, jakkoliv zakrývat vstupy do kabelových komor, a to ani dočasně, vstupovat do kabelových komor, jakkoliv manipulovat s případně odkrytými prvky SEK či s jakýmkoliv jiným zařízením se SEK souvisejícím. Rovněž bez předchozího písemného souhlasu společnosti CETIN není Stavebník oprávněn umístit nad trasou Kabelovodu jakoukoliv jinou síť technické infrastruktury v podélném směru.
- (vii) Byla-li v souladu s Vyjádřením a těmito VPOSEK odkryta SEK je Stavebník povinen tři (3) Pracovní dny před zakrytím SEK písemně oznámit POS zakrytí SEK a vyzvat ho ke kontrole před zakrytím. Oznámení Stavebníka dle předchozí věty musí obsahovat minimálně předpokládaný Den zakrytí, číslo jednací Vyjádření a kontaktní údaje Stavebníka. Stavebník není oprávněn provést zakrytí do doby, než získá písemný souhlas POS se zakrytím.

7. ROZHODNÉ PRÁVO

Vyjádření a VPOSEK se řídí českým právem, zejména Občanským zákoníkem, Zákonem o elektronických komunikacích a Stavebním zákonem. Veškeré spory z Vyjádření či VPOSEK vyplývající budou s konečnou platností řešeny u příslušného soudu České republiky.

8. PÍSEMNÝ STYK

Písemným stykem či pojmem „písemně“ se pro účely Vyjádření a VPOSEK rozumí předání zpráv jedním z těchto způsobů:

- v listinné podobě;
- e-mailovou zprávou s uznávaným elektronickým podpisem dle zák. č. 297/2016 Sb., o službách vytvářejících důvěru pro elektronické transakce, v účinném znění; a/nebo e-mailovou zprávou zaslanou na adresu POS;

9. ZÁVĚREČNÁ USTANOVENÍ

- (i) Stavebník, Žadatel nebo jím pověřená třetí osoba je počínaje Dnem převzetí Vyjádření povinen užít informace a data uvedená ve Vyjádření pouze a výhradně k účelu, pro který mu byla tato poskytnuta. Stavebník, Žadatel nebo jím pověřená třetí osoba není oprávněn informace a data rozmnožovat, rozšiřovat, pronajímat, půjčovat či jinak umožnit jejich užívání třetí osobou bez předchozího písemného souhlasu společnosti CETIN.
- (ii) Pro případ porušení kterékoliv z povinností Stavebníka, Žadatele nebo jím pověřené třetí osoby, založené Vyjádřením /nebo těmito VPOSEK je Stavebník, Žadatel či jím pověřená třetí osoba odpovědný za veškeré náklady a škody, které společnosti CETIN vzniknou porušením povinností Stavebníka, Žadatele nebo jím pověřené třetí osoby.

Číslo jednací: 558852/21

Číslo žádosti: 0121 047 979

Informace o možném napojení na SEK ve vlastnictví společnosti CETIN a.s.

CETIN a.s. („CETIN“) poskytuje dle ustanovení § 161 odst. 1 Stavebního zákona tyto informace o podmínkách napojení Stavby a/nebo budovy označené v Žádosti na již existující SEK:

- (i) specifické podmínky napojení Stavby a/nebo budovy označené v Žádosti na již existující SEK Vám za společnost CETIN poskytne Tomášek Pavel, Českomoravská 2510 Praha, e-mail: pavel.tomasek@cetin.cz („**Kontaktní osoba CETIN**“). Kontaktní osoba CETIN pro Vás bude koordinátorem případného napojení Stavby a/nebo budovy označené v Žádosti na již existující SEK, zejména poskytne informace o technickém řešení napojení a stanoví přípojný bod na již existující SEK;
- (ii) předpokladem pro napojení Stavby a/nebo budovy označené v Žádosti na již existující SEK je získání veškerých povolení a souhlasů vyžadovaných platnými právními předpisy pro vybudování té části SEK, která je nezbytná pro napojení Stavby a/nebo budovy označené v Žádosti na již existující SEK, je-li takových povolení a souhlasů dle platných právních předpisů pro vybudování SEK třeba, a rovněž splnění veškerých technických podmínek pro napojení na již existující SEK;

Další pro Vás užitečné informace k napojení na SEK ve vlastnictví společnosti CETIN a.s.:

- pokud Vaše Stavba bude umístována na základě správního rozhodnutí, doporučujeme žádost o vydání takového správního rozhodnutí podat tak, aby žádost obsahovala rovněž stavbu přípojky k SEK;
- doporučujeme stavbu přípojky k SEK v žádosti o vydání správního rozhodnutí označit jako stavební objekt - „SO trasa SEK společnosti CETIN a.s.“;
- trasu přípojky k SEK a místo napojení přípojky k SEK na již existující SEK společnosti CETIN a.s. konzultujte prosím s Kontaktní osobou CETIN;
- v případě, že jste dali na naše doporučení, a Vaše žádost o vydání správního rozhodnutí k umístění Stavby obsahovala rovněž stavbu přípojky k SEK, informujte Kontaktní osobu CETIN o nabytí právní moci správního rozhodnutí vydaného na Stavbu a stavbu přípojky k SEK, společnost CETIN a.s. se s Vámi dohodne na postoupení práv a povinností vyplývajících ze správního rozhodnutí na stavbu přípojky k SEK a zajistí výstavbu přípojky k SEK;
- stavíte-li budovu a/nebo je-li budova podstatně rekonstruována, mějte na paměti, že taková budova musí být vybavena fyzickou infrastrukturou uvnitř budovy, která umožní zavedení sítě elektronických komunikací až do koncového bodu sítě v prostoru budovy, který užívá koncový uživatel, budova musí být vybavena přístupovým bodem budovy - upozorňujeme, že se jedná o požadavky stanovené právním předpisem, zákonem č. 194/2017 Sb., o opatřeních ke snížení nákladů na zavádění vysokorychlostních sítí elektronických komunikací a o změně některých souvisejících zákonů, v účinném znění;
- doporučujeme provést přípravu budovy na následné vybudování vnitřních komunikačních rozvodů (např. trubkováním ve zdivu) nebo vybudovat vlastní komunikační rozvody umožňující napojení k SEK;
- stavíte-li budovu, mějte na paměti, že tato musí umožňovat vstup silnoproudých a komunikačních kabelů do budovy, umístění rozvodných skříní a provedení vnitřních silnoproudých a komunikačních rozvodů až ke koncovým bodům sítě. Vnitřní komunikační rozvody musí splňovat požadavky na zabezpečení proti zneužití;
- společnost CETIN a.s. Vám nabízí zhotovení typového projektu pro realizaci vnitřních rozvodů, koncového bodu sítě a řešení vstupu vedení SEK ke koncovému bodu sítě. Máte-li o zhotovení takového typového projektu zájem, prosím obraťte se na Kontaktní osobu CETIN, dohodne s Vámi vše potřebné.

Požadujete-li jakékoliv další informace o možném napojení Stavby a/nebo budovy označené v Žádosti na již existující SEK, prosíme kontaktujte Kontaktní osobu CETIN.

A zde www.zrychlujemecsko.cz můžete zjistit, jak je lokalita, kterou jste označil v Žádosti pokryta SEK ve vlastnictví CETIN, jakou rychlost připojení SEK umožňuje, a jak takové připojení můžete získat.

Číslo jednací: 558852/21

Číslo žádosti: 0121 047 979

Informace k vytyčení SEK

V případě požadavku na vytyčení SEK společnosti CETIN se, prosím, obraťte na společnosti uvedené níže:

CETIN a.s. - středisko Praha a Stř.Čechy

se sídlem: Českomoravská 2510/19, Libeň, 190 00 Praha 9
IČ: 04084063 DIČ: CZ04084063
kontakt: tel: 238461858 obslužná doba po-pa 7 - 15 hod

TEMO-TELEKOMUNIKACE, a.s. - výhradní dodavatel společnosti CETIN a.s.

se sídlem: U Záběhlického zámku 233/15, 106 00 Praha 10
IČ: 25740253 DIČ: CZ25740253
kontakt: Michal Nun, mobil: 601 378 578, vytyceni@temo.cz

ARITMET

se sídlem: Praha 10, Vršovice, Užocká 962/6, PSČ: 100 00
IČ: 27951529 DIČ: CZ27951529
kontakt: Mikuláš Závorka, mobil: 606213599, e-mail: mikulas.zavorka@aritmet.cz
Ing.David Kolář, mobil: 721606015, e-mail: david.kolar@aritmet.cz

FEM - Miloš Fejfar

se sídlem: Lužany 209, 507 06 Lužany
IČ: 01735977 DIČ:
kontakt: Miloš Fejfar, mobil: 602483031, e-mail: fejfarmilos@seznam.cz

FORTEl s.r.o.

se sídlem: Nušlova 2286, 158 00 Praha 5
IČ: 62909380 DIČ: CZ62909380
kontakt: Petr Lásk, mobil: 602308933, e-mail: fortel@fortel.cz

Chadima Zdeněk

se sídlem: Máchova 257, 539 73 Skuteč
IČ: 01222163 DIČ:
kontakt: Zdeněk Chadima, tel:731115933, e-mail: z.chadima@tiscali.cz

Ing. Václav Hlavatý

se sídlem: V Lukách 2162, 269 01 Rakovník
IČ: 44255501 DIČ:
kontakt: Ing. Václav Hlavatý, mobil: 606632506, e-mail: dobrhlava@seznam.cz

Milouš Koloušek

se sídlem: Novovysočanská 827/36, 190 00 Praha - Vysočany
IČ: 76397238 DIČ:
kontakt: Milouš Koloušek, mobil:605297296, e-mail: mkolousek@ixcon.cz

Miroslav Kraušner

se sídlem: Jasliská 1159, 293 01 Mnichovo Hradiště
IČ: 64721051 DIČ: CZ64721051
kontakt: Miroslav Kraušner, mobil: 602350825, e-mail: spojdrat@seznam.cz

Číslo jednací: 558852/21

Číslo žádosti: 0121 047 979

NEWTELELINE spol. s r.o.

se sídlem: Praha 6, Bělohorská 185/163 169 00

IČ: 48108421

DIČ: CZ48108421

kontakt: Michal Schonauer, mobil: 608333920, e-mail: michal.schonauer@ntl.cz

SITEL, spol. s r.o.

se sídlem: Baarova 957/15, 140 00 Praha 4

IČ: 44797320

DIČ: CZ 44797320

kontakt: Stanislav Rada, mobil: 606744788, e-mail: sr@sitel.cz

SPOJMONT s.r.o.

se sídlem: Žitavského 556, 156 00 Praha 5

IČ: 61501387

DIČ: CZ61501387

kontakt: Miloslav Možný, mobil: 777794853, e-mail: info@spojmont.cz

Jan Adámek, mobil: 777226627, e-mail: info@spojmont.cz

SUPTel a.s.

se sídlem: Hřbitovní 1322/15, 312 16 Plzeň

IČ: 25229397

DIČ: CZ25229397

kontakt: Bohumír Fulín, mobil: 724635314, e-mail: fulin@suptel.cz

Jiří Kalfíř, mobil: 724635351, e-mail: kalfirt@suptel.cz

Vlastimil Koudelka, mobil: 725277777, e-mail: koudelka@suptel.cz

Vegacom, a.s.

se sídlem: Novodvorská 1010/14, 142 01 Praha 4

IČ: 25788680

DIČ: CZ25788680

kontakt: Vratislav Bína, mobil: 603 855 256, e-mail: bina@vegacom.cz

Milan Novotný, mobil: 724 437 713, e-mail: novotnym@vegacom.cz

SITUAČNÍ VÝKRES - ZÁJMOVÉ ÚZEMÍ

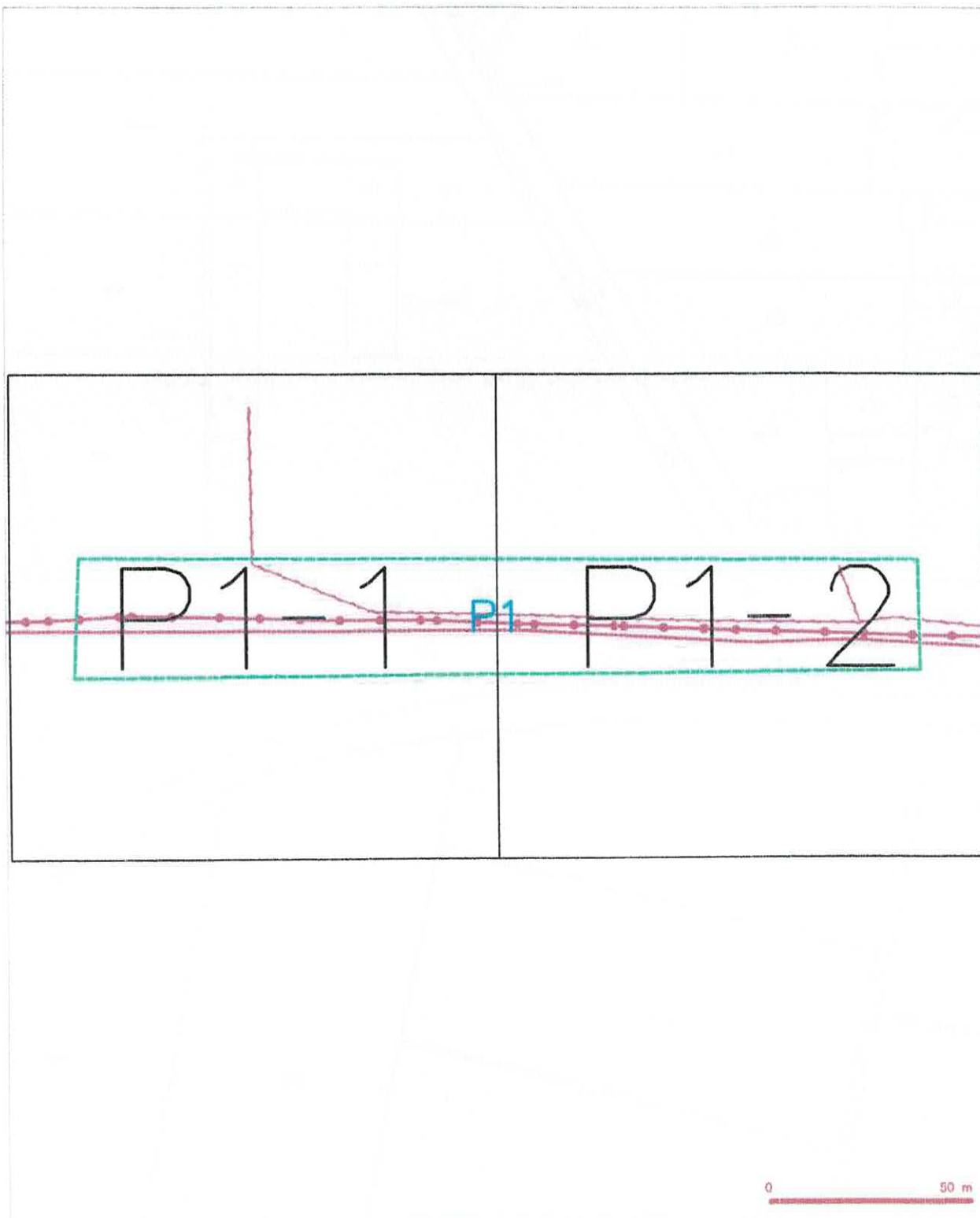
P1

0 50 m

© 2004 Blackwell Publishing Ltd *Journal of Internal Medicine* 255: 105–112


 CETIN s.r.l.
 Česká zbrojovka - 251015, Líbeň
 190 00 Praha 9
 DIČ: CZ04004063
 102

SITUAČNÍ VÝKRES - POLYGON I



LEGENDA

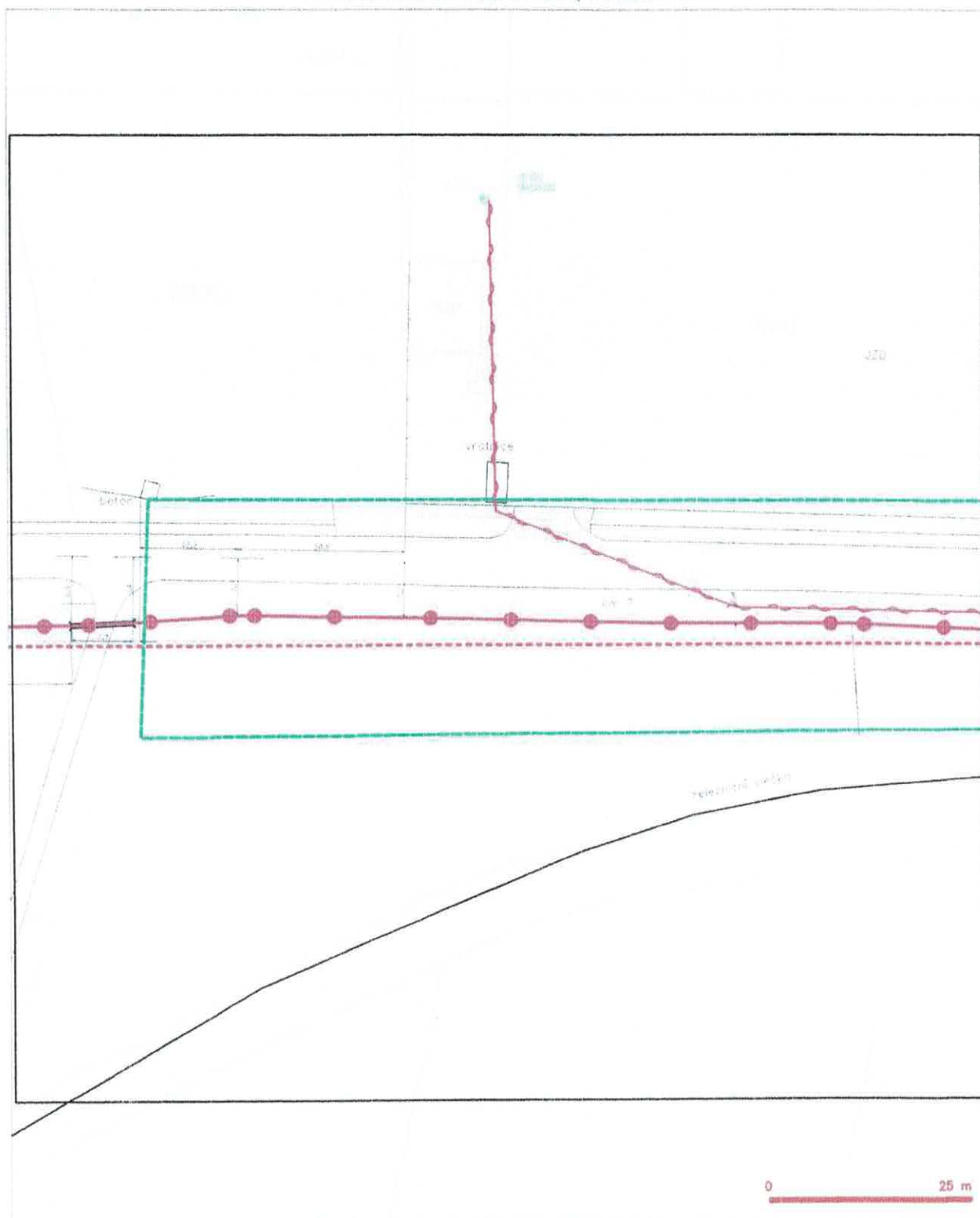
- - - - - hranice území
 - - - - - hranice území
 - - - - - hranice území
 - - - - - hranice území
 - - - - - hranice území

- - - - - hranice území
 - - - - - hranice území
 - - - - - hranice území
 - - - - - hranice území
 - - - - - hranice území

- - - - - hranice území
 - - - - - hranice území
 - - - - - hranice území
 - - - - - hranice území
 - - - - - hranice území

- - - - - hranice území
 - - - - - hranice území
 - - - - - hranice území
 - - - - - hranice území
 - - - - - hranice území

SITUAČNÍ VÝKRES - POLYGON I, list kladu P1-I



LEGENDA

— hranice pozemku (červená čára)
— hranice pozemku (červená čára)
— hranice pozemku (červená čára)
— hranice pozemku (červená čára)
— hranice pozemku (červená čára)

— hranice pozemku (červená čára)
— hranice pozemku (červená čára)
— hranice pozemku (červená čára)
— hranice pozemku (červená čára)
— hranice pozemku (červená čára)

— hranice pozemku (červená čára)
— hranice pozemku (červená čára)
— hranice pozemku (červená čára)
— hranice pozemku (červená čára)
— hranice pozemku (červená čára)

— hranice pozemku (červená čára)
— hranice pozemku (červená čára)
— hranice pozemku (červená čára)
— hranice pozemku (červená čára)
— hranice pozemku (červená čára)

SITUAČNÍ VÝKRES - POLYGON 1, list kladu P1-2



VYJÁDŘENÍ K EXISTENCI INŽENÝRSKÝCH SÍTÍ



OBEC ŽERČICE

Žerčice 23, 294 46 Semčice, tel.: OÚ 731871036, starosta 777668024,
email:obec.zercice@seznam.cz, IČ: 00238953, DIČ: CZ 00238953, č.ú.: 0483205309/0800

DI PROJEKT s.r.o.
Chelčického 686, Rosice
53351 Pardubice

V Žerčicích 24.2.2020
Čj.: 51/2020

Vyjádření k existenci inženýrských sítí

Na základě Vaší žádosti o vyjádření k existenci sítí ve správě obce Žerčice Vám sděluji následující.
Obec Žerčice vlastní v zájmovém území sítě veřejného osvětlení, výřez se skutečným zaměřením
zasílám v příloze. Před zahájením jakýchkoliv prací je nutné provést vytyčení.


S pozdravem

OBEC ŽERČICE
294 46 Žerčice 23
IČO: 002 38 953

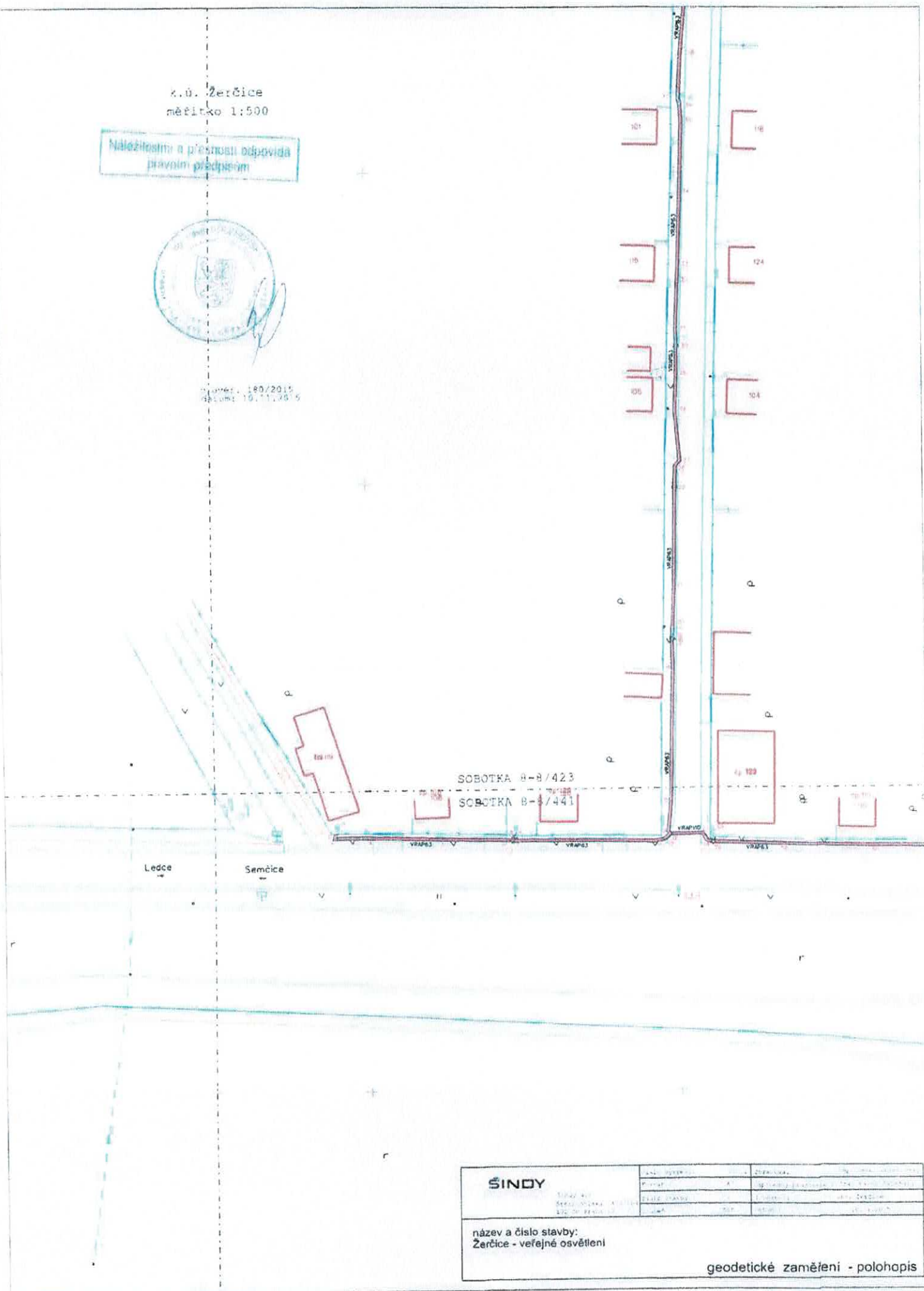
Jan Balšánek
starosta obce Žerčice

z.ú. Žerčice
měřítko 1:500

Naležitostmi a přesností odpovídá
právní předpisům



číslo: 180/2015
datum: 10.11.2015




ŠINDY

10000 400
172 00 0000 0000

název a číslo stavby:
Žerčice - veřejné osvětlení

geodetické zaměření - polohopis

Žerčice
Okres Mladá Boleslav



SNM MO

zastoupená Janou JANOUŠKOVOU

Oddělení ochrany územních zájmů ČECHY

Souhlasí

s realizací stavby dle přiložené dokumentace.
Toto stanovisko platí po dobu dvou let.

Mapka zájmového území na akci:

114 344/2020 - 1150 - Okr - PHA
Praha dne: 14.3.2020 Janoušková

BESIP - III/27944 Žerčice, úprava vjezdu do obce_PD



Vodovody a kanalizace Mladá Boleslav, a.s.
Čechova 1151, 293 22 Mladá Boleslav, IČ 46356983
Firma zapsána v obchodním rejstříku vedeném
Městským soudem v Praze, oddíl B, vložka 2379, sp. zn. Firm.40987/93

Voda je život, chraňme ji! ®

DI PROJEKT s.r.o.
Chelčického č.p. 686
533 51 Rosice

Naše značka
VP/20210774

Automaticky generovaná odpověď

Mladá Boleslav
13.04.2021

k.ú.: Žerčice; č. parcely: 527/13, 527/47

BESIP - III/27944 Žerčice, úprava vjezdu do obce (zákres vodohospodářských sítí - existence sítí)

00238953, Obec Žerčice, Žerčice, č.p. 23, 29446

Žadatel vyznačil zájmové území a stanovil důvod pro vydání vyjádření k existenci vodohospodářských zařízení ve správě společnosti Vodovody a kanalizace Mladá Boleslav, a.s. (dále jen „VaK MB a.s.“).

Naše společnost vydává následující vyjádření:

V zájmovém území **dojde ke střetu** s vodohospodářskými zařízeními ve správě VaK MB, a.s.

Při umístění staveb trvalého charakteru musí být zachováno ochranné pásmo vodovodu a kanalizace podle zákona č. 274/2001 Sb., o vodovodech a kanalizacích pro veřejnou potřebu, ve znění pozdějších předpisů, podle § 23 odst. 3 a 5 následovně:

- a) u vodovodních řadů a kanalizačních stok do průměru 500 mm včetně, 1,5 m,
- b) u vodovodních řadů a kanalizačních stok nad průměr 500 mm, 2,5 m,
- c) u vodovodních řadů nebo kanalizačních stok o průměru nad 200 mm, jejichž dno je uloženo v hloubce větší než 2,5 m pod upraveným povrchem, se vzdálenosti podle písmene a) nebo b) od vnějšího líce zvyšují o 1,0 m.

Provádět terénní úpravy, budovat stavby trvalého charakteru, vysazovat trvalé porosty v tomto ochranném pásmu lze jen s písemným souhlasem příslušného správce sítě.

Toto vyjádření neslouží pro vydání žádného povolení (rozhodnutí nebo opatření) podle zákona č. 183/2006 Sb., o územním plánování a stavebním řádu (stavební zákon), ve znění pozdějších předpisů, ani podle zákona č. 274/2001 Sb., o vodovodech a kanalizacích pro veřejnou potřebu (zákon o vodovodech a kanalizacích), ve znění pozdějších předpisů.

Bez předložení dokumentace stavby není možné posoudit, zdali nedojde k ohrožení našich zájmů.

Telefon – ústředna: 326 376 111
Telefon – provozba: 326 376 xxx

Fax: 326 721 502

e-mail: mail@vakmb.cz
URL: www.vakmb.cz

- Požadujeme předložit dokumentaci stavby (záměru) s příslušnou žádostí. Koordinační situace stavby musí obsahovat zakres vodohospodářských zařízení, včetně vyznačení ochranného pásma vodovodu a kanalizace, popř. důležité kóty vzdáleností záměru od vodohospodářských zařízení.
- Pro vyjádření k územnímu a stavebnímu řízení ke stavbám určeným k bydlení, rekreaci nebo podnikání požadujeme předložit žádost s kompletní dokumentací stavby včetně napojení na sítě technického vybavení a požárně bezpečnostního řešení stavby.
- Žádost s dokumentací stavby je možno zaslat poštou na sídlo naší společnosti, doručit osobně, nebo odeslat s přílohami na mail: tpc@vakmb.cz

Upozorňujeme, že dokumentace staveb vodních děl, vodovodních přípojek a kanalizačních přípojek požadujeme kompletní a v papírové podobě. Tyto je nutno je zaslat poštou, popř. doručit osobně.

K přiloženým mapovým podkladům: Zákresy našich zařízení jsou pouze informativní. Poloha trubních a kabelových vedení zobrazená přerušovanou čarou je pouze orientační s neověřeným průběhem, proto je vždy nutné před projektovou přípravou vytyčit trasu vedení v terénu. Trubní a kabelová vedení vyznačená v mapových podkladech plnou čarou byla zaměřena geodeticky před záhozem.

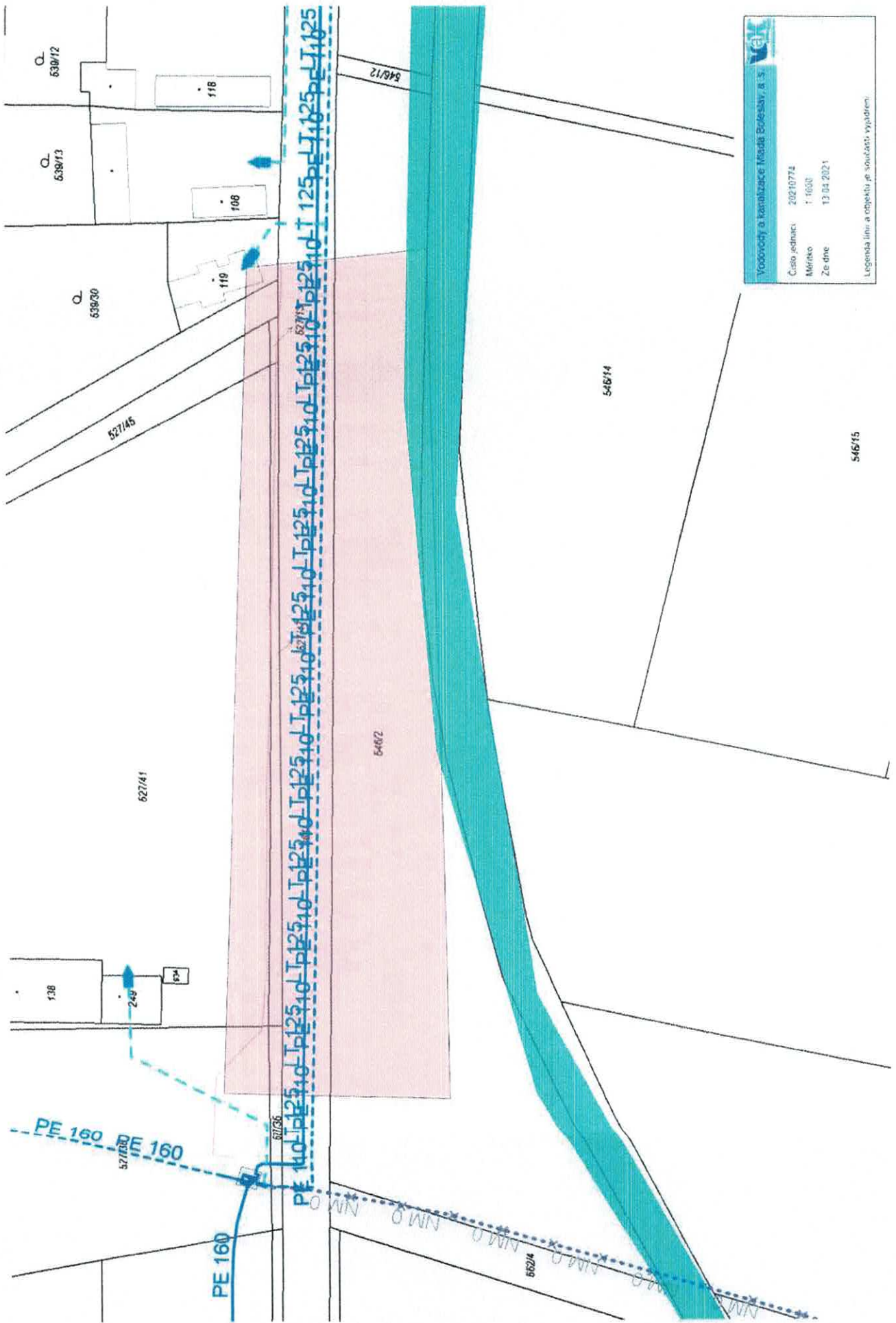
S dotazy k vydanému vyjádření se lze obrátit na naši společnost prostřednictvím e-mailu: tpc@vakmb.cz nebo na těchto telefonních číslech: 326 376 170, 326 376 252, 326 376 247.

Vždy je nutno uvést datum a značku našeho vyjádření.

Toto vyjádření platí jeden rok.

S pozdravem

Ing. František Klouček
výrobní náměstek



Vodovodný a kanalizační projekt

Číslo jednací: 20210771
Měřítko: 1:500
Ze dne: 13.04.2021

Legenda: linie a objekty je součástí výkresu

Legenda linií, objektů a šrafování






Vodárenská zařízení a objekty:

stylizace linií dle zaměření			popis (funkce)	vlastnický vztah
před záhozem	po záhozu	nezaměřeno		
			vodovodní potrubí (řad, přivaděč)	vlastníme nebo provozujeme
			vodovodní potrubí (přípojka)	provozujeme nebo vlastníme
			vodovodní potrubí (řad, přípojka)	provozujeme
			vodovodní potrubí (řad, přípojka)	neprovozujeme
			potrubí užitkové vody (řad)	neprovozujeme
			vodovodní potrubí ZRUŠENO (řad, přípojka)	neprovozujeme
objekty				
	obrys vyznačující vnitřní líc armaturní šachty na vodovodním potrubí			
	chránička na vodovodním potrubí			
	vodní zdroj			
šrafy				
	oplocení vodárenského objektu			
 <				

Kanalizační zařízení a objekty:

stylizace linií dle zaměření			popis (funkce)	vlastnický vztah
před záhozem	po záhozu	nezaměřeno		
			kanalizační potrubí (stoka, výtlač)	vlastníme nebo provozujeme
			kanalizační potrubí (přípojka gravitační, tlaková)	provozujeme nebo vlastníme
			kanalizační potrubí (stoka, výtlač, přípojka)	provozujeme
			kanalizační potrubí (dešťová voda)	neprovozujeme
			kanalizační potrubí (stoka, výtlač, přípojka)	neprovozujeme
			kanalizační potrubí ZRUŠENO (stoka, výtlač, přípojka)	neprovozujeme
objekty				
			šachta na kanalizační stoce vč. označení (revizní, hradítková, spadišťová)	
			šachta na kanalizační přípojce vč. označení (revizní)	
			rovnoběžné linie vyznačují vnitřní líc potrubí pro DN ≥ 1000	
			obrys vyznačuje vnitřní líc spojné komory na kanalizačním potrubí	
			chránička na kanalizačním potrubí	
			čistírna odpadních vod (ČOV)	
šrafy				
			ochranné pásmo ČOV (liší se dle měřítka)	
			oplocení objektu	
			neaktualizovaná oblast	
			investiční záměr	
			ochranné pásmo kanalizačního potrubí je zakresleno pouze v případě, že je známa hloubka uložení potrubí na obou koncích úseku	

Kabelová vedení:

stylizace linií dle zaměření			účel	vlastnický vztah
před záhozem	po záhozu	nezaměřeno		
			svazek kabelů silnoproudu	vlastníme nebo provozujeme
			svazek kabelů slaboproudu	vlastníme nebo provozujeme
	ochranné pásmo kabelu (silnoproud/slaboproud)			

NAŠE ZNAČKA
0101502417VYŘÍZENO DNE
12.04.2021

Sdělení o existenci energetického zařízení, sítě pro elektronickou komunikaci nebo zařízení technické infrastruktury v majetku společnosti ČEZ Distribuce, a. s., pro akci:

III/27944 Žerčice, úprava vjezdu do obce

Vážený zákazníku,

Na základě Vaší žádosti 0101502417 ze dne 12.04.2021 Vám zasíláme sdělení o existenci energetického zařízení, sítě pro elektronickou komunikaci nebo zařízení technické infrastruktury v majetku společnosti ČEZ Distribuce, a. s., ve Vámi vymezeném zájmovém území.

Dovolujeme si Vás upozornit, že **sdělení nenahrazuje** vyjádření provozovatele distribuční soustavy k projektové dokumentaci pro územní nebo stavební řízení, k připojení nového odběru, zdroje elektrické energie nebo k navýšení rezervovaného příkonu a výkonu a s výjimkou havárií ani souhlas s činností v ochranném pásmu.

Toto sdělení je platné do 12.10.2021 a je jedním z podkladů pro zpracování projektové dokumentace, pokud je taková dokumentace zpracovávána.

V majetku ČEZ Distribuce, a. s., se na Vámi uvedeném zájmovém území nachází nebo ochranným pásmem zasahuje energetické zařízení typu:

	síť NN	síť VN	síť VVN
Podzemní síť	střet		
Nadzemní síť		střet	

Stanice	střet
---------	-------

V majetku ČEZ Distribuce, a. s., se na Vámi uvedeném zájmovém území nachází nebo ochranným pásmem zasahuje síť pro elektronickou komunikaci typu:

	síť pro elektronickou komunikaci
Podzemní síť	
Nadzemní síť	

Zařízení technické infrastruktury zahrnuje zejména vodovodní, kanalizační a plynové přípojky pro objekty ČEZ Distribuce a. s., a dále pak další podzemní a nadzemní zařízení sloužící pro provoz distribuční sítě. V majetku ČEZ Distribuce, a. s., se na Vámi uvedeném zájmovém území nachází nebo ochranným pásmem zasahuje zařízení technické infrastruktury:

	zařízení technické infrastruktury
Nadzemní nebo podzemní	

Energetické zařízení (mimo nadzemních sítí NN), zařízení sítě pro elektronickou komunikaci a zařízení technické infrastruktury je chráněno ochranným pásmem podle § 46 zákona č. 458/2000 Sb., o podmínkách podnikání a o výkonu státní správy v energetických odvětvích a o změně některých zákonů (energetický zákon), ve znění pozdějších předpisů. Přibližný průběh tras energetických zařízení, sítě pro elektronickou komunikaci (v trase kabelového vedení může být uloženo několik kabelů energetických i komunikačních) a tras zařízení technické infrastruktury zasíláme v příloze tohoto dopisu.

V případě existence **podzemních** energetických zařízení, sítě pro elektronickou komunikaci nebo zařízení technické infrastruktury je povinností stavebníka alespoň 14 dní před započítím zemních prací požádat telefonicky na 800 850 860 nebo e-mailem na info@cezdistribuce.cz o tzv. **vytyčení trasy podzemního zařízení**, sítě pro elektronickou komunikaci nebo zařízení technické infrastruktury. O vytyčení lze požádat pouze na základě vydaného sdělení o existenci energetického zařízení, sítě pro elektronickou komunikaci nebo zařízení technické infrastruktury, a to (mimo havárií) nejpozději 30 dní před koncem jeho platnosti.

Dojde-li k obnažení podzemního vedení nebo k poškození energetického zařízení, sítě pro elektronickou komunikaci nebo zařízení se sítě pro elektronickou komunikaci související nebo zařízení technické infrastruktury ve vlastnictví ČEZ Distribuce, a. s., nahláste nám prosím tuto skutečnost bezodkladně jako poruchu na bezplatnou linku 800 850 860.

Pokud uvažovaná **akce nebo činnost zasáhne do ochranného pásma** nadzemních vedení, trafostanic nebo sítě pro elektronickou komunikaci, popř. bude po vytyčení zjištěno, že zasahuje do ochranného pásma podzemních energetických zařízení nebo zařízení pro elektronickou komunikaci, je nutné písemně požádat společnost ČEZ Distribuce, a. s., o souhlas s činností v ochranném pásmu (formulář je k dispozici na www.cezdistribuce.cz v části Formuláře / Činnosti v ochranných pásmech, kontaktní údaje pro podání Vaší žádosti naleznete v zápatí). Jestliže uvažovaná akce vyvolá potřebu dílčí změny trasy vedení nebo přemístění některých prvků energetického zařízení nebo sítě pro elektronickou komunikaci včetně souvisejícího zařízení, je nutné včas společnost ČEZ Distribuce, a. s., požádat o přeložku zařízení podle § 47 energetického zákona.

Zároveň Vás upozorňujeme, že v zájmovém území se může nacházet také energetické zařízení, síť pro elektronickou komunikaci nebo zařízení technické infrastruktury, které není v majetku společnosti ČEZ Distribuce, a. s.

V souvislosti s výše uvedeným si Vás dovoluujeme upozornit, že uvedené sdělení včetně jeho příloh obsahuje skutečnosti tvořící obchodní tajemství společnosti ČEZ Distribuce, a. s. Poskytnuté informace jsou dále také důvěrnými informacemi a obchodně citlivými informacemi společnosti ČEZ Distribuce, a. s. Z výše uvedených důvodů si Vás proto společnost ČEZ Distribuce, a. s., dovoluje upozornit, že s poskytnutými informacemi je potřeba nakládat dle platných právních předpisů, v opačném případě se vystavujete postihu ve smyslu platné právní úpravy. V této souvislosti si Vás dále dovoluujeme upozornit, že požadované informace nesmí být předány, sděleny, využity, zpřístupněny, či jiným způsobem postoupeny na jakoukoli třetí osobu bez předchozího prokazatelného souhlasu společnosti ČEZ Distribuce, a. s. Informace o existenci energetického zařízení, sítě pro elektronickou komunikaci a zařízení technické infrastruktury mohou být využity pouze pro účel, pro který byly vyžádány.

S pozdravem

ČEZ Distribuce, a. s.

Děčín, Děčín IV-Podmokly
Teplická 874/8
PSČ 405 02
IČ: 24729035

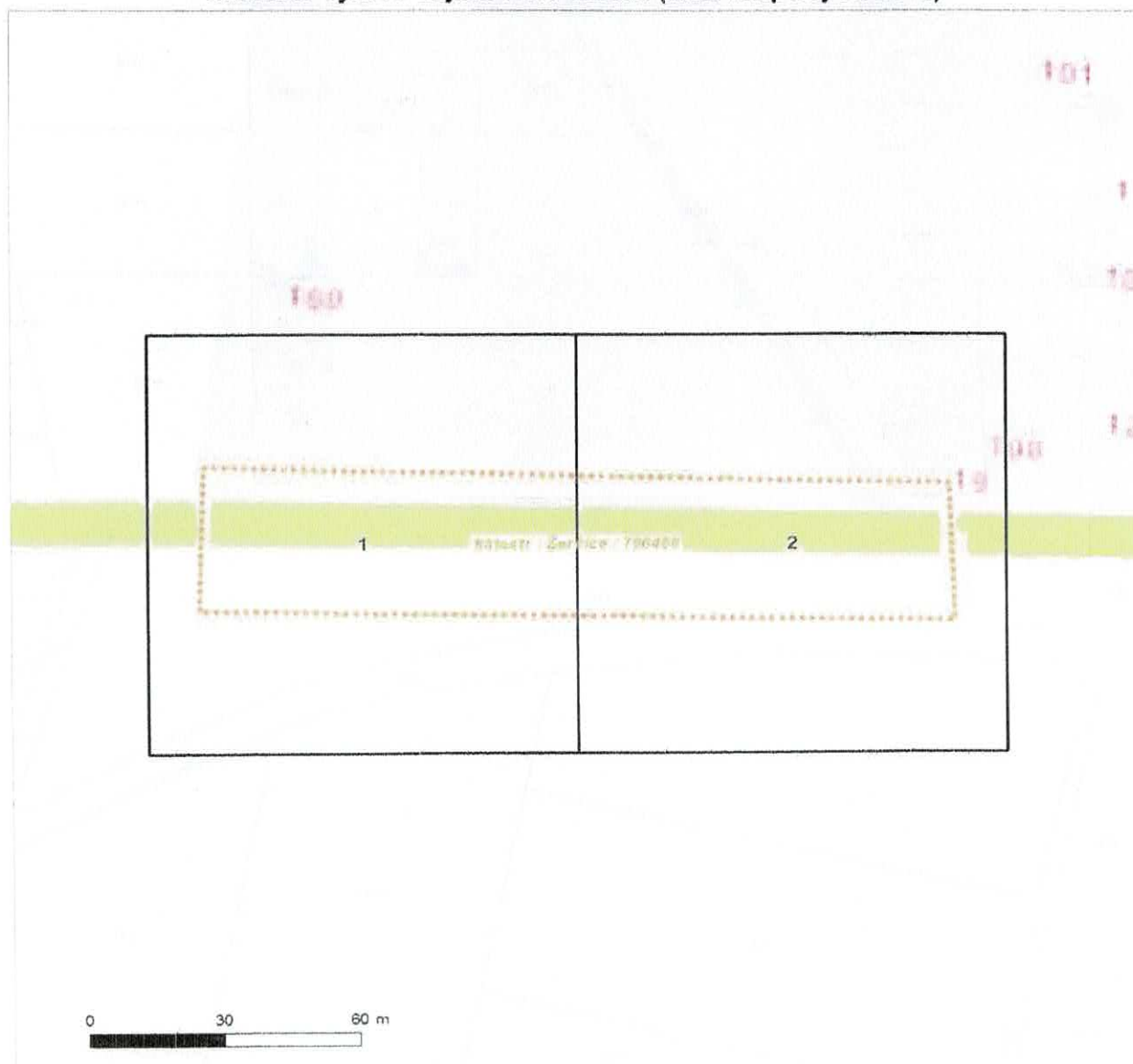
Přílohy

1. Situační výkres zájmového území
2. Podmínky pro provádění činností v ochranných pásmech energetických zařízení, sítě pro elektronickou komunikaci a zařízení technické infrastruktury




























Platí pouze se sdělením číslo 0101502417.

Zakreslené polohy zařízení v příloze jsou pouze informativní.

Situační výkres zájmového území (klad mapových listů)




Není-li zobrazena katastrální mapa, zadejte žádost znovu. Katastrální mapa je generována prostřednictvím externí WMS služby, jejíž provoz nezajišťuje společnost ČEZ Distribuce, a. s.

LEGENDA	
	Podzemní vedení NN do 1 kV
	Nadzemní vedení NN do 1 kV
	Podzemní vedení VN do 35 kV
	Nadzemní vedení VN do 35 kV
	Podzemní vedení VVN 110 kV
	Nadzemní vedení VVN 110 kV
	NN přívod odběratelů
	Zařízení technické infrastruktury
	Cizí energetické vedení
	Zájmové území
	Stanice do 52 kV - stožárová
	Stanice do 52 kV - zděná
	Transformovna (nad 52 kV)
	Probíhající investice ČEZ Distribuce
	Stanice ČEZ Distribuce ve výstavbě
	Zařízení ČEZ Distribuce ve výstavbě
	Hranice katastrálního území
	Nadzemní síť pro elektronickou komunikaci
	Podzemní síť pro elektronickou komunikaci
	HDPE trubka
	Souběhy sítí pro elektronickou komunikaci s energetickými sítěmi
	Souběh s podzemním vedením NN do 1 kV
	Souběh s nadzemním vedením NN do 1 kV
	Souběh s podzemním vedením VN do 35 kV
	Souběh s nadzemním vedením VN do 35 kV
	Souběh s podzemním vedením VVN 110 kV
	Souběh s nadzemním vedením VVN 110 kV

Platí pouze se sdělením číslo 0101502417.

Zakreslené polohy zařízení v příloze jsou pouze informativní.

Situační výkres - list 1



Není-li zobrazena katastrální mapa, zadejte žádost znovu. Katastrální mapa je generována prostřednictvím externí WMS služby, jejíž provoz nezajišťuje společnost ČEZ Distribuce, a. s.

Platí pouze se sdělením číslo 0101502417.

Zakreslené polohy zařízení v příloze jsou pouze informativní.

Situační výkres - list 2



Není-li zobrazena katastrální mapa, zadejte žádost znovu. Katastrální mapa je generována prostřednictvím externí WMS služby, jejíž provoz nezajišťuje společnost ČEZ Distribuce, a. s.

PODMÍNKY PRO PROVÁDĚNÍ ČINNOSTÍ V OCHRANNÝCH PÁSMECH PODZEMNÍCH VEDENÍ

Ochranné pásmo podzemních vedení elektrizační soustavy do 110 kV vč. a vedení řídící, měřicí a zabezpečovací techniky je stanoveno v § 46 odst. 5 zákona č. 458/2000 Sb., o podmínkách podnikání a o výkonu státní správy v energetických odvětvích a o změně některých zákonů (energetický zákon), ve znění pozdějších předpisů, a činí 1 metr po obou stranách krajního kabelu (energetického nebo pro elektronickou komunikaci) kabelové trasy, nad 110 kV činí 3 metry po obou stranách krajního kabelu.

V ochranném pásmu podzemního vedení je podle § 46 odst. 8 a 10 energetického zákona zakázáno:

- a) zřizovat bez souhlasu vlastníka těchto zařízení stavby či umisťovat konstrukce a jiná podobná zařízení, jakož i uskláňovat hořlavé a výbušné látky,
- b) provádět bez souhlasu vlastníka zemní práce,
- c) provádět činnosti, které by mohly ohrozit spolehlivost a bezpečnost provozu těchto zařízení nebo ohrozit život, zdraví či majetek osob,
- d) provádět činnosti, které by znemožňovaly nebo podstatně znesnadňovaly přístup k těmto zařízením,
- e) vysazovat trvalé porosty a přejíždět vedení mechanizmy o celkové hmotnosti nad 6 tun.

Pokud stavba nebo stavební činnost zasahuje do ochranného pásma podzemního vedení, je třeba požádat o písemný souhlas vlastníka nebo provozovatele tohoto zařízení na základě § 46 odst. 8 a 11 energetického zákona.

V ochranných pásmech podzemních energetických vedení a sítí pro elektronickou komunikaci je třeba dále dodržovat následující podmínky:

1. Dodavatel prací musí před zahájením prací zajistit vytýčení podzemního zařízení a prokazatelně seznámit pracovníky, jichž se to týká, s jejich polohou a upozornit na odchylky od výkresové dokumentace.
2. Výkopové práce do vzdálenosti 1 metr od osy (krajního) kabelu musí být prováděny ručně.
3. Zemní práce musí být prováděny v souladu s ČSN 73 6133 Návrh a provádění zemního tělesa pozemních komunikací a při zemních pracích musí být dodrženo Nařízení vlády č. 591/2006 Sb., bližších minimálních požadavků na bezpečnost a ochranu zdraví při práci na staveništích.
4. Místa křížení a souběhy ostatních zařízení a staveb se zařízeními energetickými, komunikačními sítěmi pro elektronickou komunikaci nebo zařízeními technické infrastruktury musí být vyprojektovány a provedeny v souladu s platnými normami a předpisy, zejména s ČSN 33 2000-5-52, ČSN EN 50110-1, ČSN EN 50341-1, ČSN EN 50423-3, ČSN 73 6005 a PNE 33 0000-6, PNE 33 3301, PNE 34 1050.
5. Dodavatel prací musí oznámit příslušnému provozovateli distribuční soustavy zahájení prací minimálně 3 pracovní dny předem.
6. Při potřebě přejíždění trasy podzemních vedení nebo podzemních zařízení vozidly nebo mechanizmy je třeba po dohodě s vlastníkem provést dodatečnou ochranu proti mechanickému poškození.
7. Manipulovat s obnaženými kabely pod napětím je možné pouze se souhlasem vlastníka. Odkryté zařízení sítí pro elektronickou komunikaci včetně ochranné trubky (HDPE apod.) musí být řádně zabezpečeno při práci i proti poškození nepovolanou osobou.
8. Před záhozem kabelové trasy musí být zástupce vlastníka kabelu / ochranné trubky vyzván ke kontrole uložení. Pokud toto organizace provádějící zemní práce neprovede, vyhrazuje si provozovatel distribuční soustavy právo nechat inkriminované místo znovu odkrýt.
9. Při záhozu musí být zemina pod kabely řádně udusána, kabely zapískovány a provedeno krytí proti mechanickému poškození. Podkopané kabely sítě elektronické komunikace budou podloženy ve vzdálenosti 1,5 m a zemina pod podložním musí být řádně upěchována. Pro zavěšení kabelu nebude použito sousedních kabelů nebo potrubí. Kabelové spojky budou uloženy vodorovně na můstku. Při práci s vysazováním a podkládáním kabelů stavebník včas vyzve k přítomnosti pracovníka pověřeného společností ČEZ Distribuce, a. s.
10. Bez předchozího souhlasu je zakázáno snižovat nebo zvyšovat vrstvu zeminy nad kabelem.
11. Každé poškození zařízení provozovatele distribuční soustavy musí být okamžitě nahlášeno na bezplatnou linku ČEZ Distribuce 800 850 860, která je Vám k dispozici 24 hodin denně, 7 dní v týdnu.
12. Ukončení stavby musí být neprodleně ohlášeno příslušnému provoznímu útvaru.
13. Po dokončení stavby provozovatel distribuční soustavy nesouhlasí s vyhlášením ochranného pásma nových rozvodů, které jsou budovány, protože se již jedná o práce v ochranném pásmu zařízení provozovatele distribuční soustavy. Případné opravy nebo rekonstrukce na svém zařízení nebude provozovatel distribuční soustavy provádět na výjimku z ochranného pásma nebo na základě souhlasu s činností v tomto pásmu.

Případné nedodržení uvedených podmínek bude řešeno příslušným stavebním úřadem nebo nahlášeno Energetickému regulačnímu úřadu jako správní delikt ve smyslu příslušného ustanovení energetického zákona spočívající v porušení zákazu provádět činnosti v ochranných pásmech dle § 46 uvedeného zákona.

Pozn.: Uvedené právní nebo technické normy jsou uvažovány v platném znění.

PODMÍNKY PRO PROVÁDĚNÍ ČINNOSTÍ V OCHRANNÝCH PÁSMECH NADZEMNÍCH VEDENÍ

Ochranné pásmo nadzemního vedení distribuční soustavy podle § 46 odst. 3 zákona č. 458/2000 Sb., o podmínkách podnikání a o výkonu státní správy v energetických odvětvích a o změně některých zákonů (energetický zákon), je souvislý prostor vymezený svislými rovinami vedeními po obou stranách vedení ve vodorovné vzdálenosti měřené kolmo na vedení, které činí od krajního vodiče vedení na obě jeho strany:

- a) u napětí nad 1 kV a do 35 kV včetně
 - pro vodiče bez izolace 7 metrů (resp. 10 metrů u zařízení postaveného do 31. 12. 1994, vyjma lesních průseků, kde rozsah ochranného pásma i do uvedeného data činí 7 metrů),
 - pro vodiče s izolací základní 2 metry,
 - pro závěsná kabelová vedení 1 metr;
- b) u napětí nad 35 kV do 110 kV včetně
 - pro vodiče bez izolace 12 metrů (resp. 15 metrů u zařízení postaveného do 31. 12. 1994),
 - pro vodiče s izolací základní 5 metrů;
- c) u zařízení sítě pro elektronickou komunikaci 1 metr od krajního vedení.

Poznámka: Nadzemní vedení nízkého napětí (do 1 kV) není chráněno ochranným pásmem. Při činnostech prováděných v jeho blízkosti (práce v blízkosti) je nutné dodržet vzdálenosti dané ČSN EN 50110-1.

V ochranném pásmu nadzemního vedení je podle § 46 odst. 8 a 9 energetického zákona zakázáno:

1. zřizovat bez souhlasu vlastníka těchto zařízení stavby či umisťovat konstrukce a jiná podobná zařízení, jakož i uskláňovat hořlavé a výbušné látky,
2. provádět bez souhlasu vlastníka zemní práce,
3. provádět činnosti, které by mohly ohrozit spolehlivost a bezpečnost provozu těchto zařízení nebo ohrozit život, zdraví či majetek osob,
4. provádět činnosti, které by znemožňovaly nebo podstatně znesnadňovaly přístup k těmto zařízením,
5. vysazovat chmelnice a nechávat růst porosty nad výšku 3 metry.

Pokud stavba nebo stavební činnost zasahuje do ochranného pásma nadzemního vedení, je třeba požádat o písemný souhlas vlastníka nebo provozovatele tohoto zařízení na základě § 46 odst. 8 a 11 energetického zákona.

V ochranných pásmech nadzemních energetických vedení a sítí pro elektronickou komunikaci je třeba dále dodržovat následující podmínky:

1. Při pohybu nebo pracích v blízkosti elektrického vedení se nesmí osoby, předměty, prostředky nemající povahu jeřábu přiblížit k živým částem vodičů vysokého napětí blíže než 2 metry a u vodičů velmi vysokého napětí blíže než 3 metry (dle PNE 330000-6), pokud není větší vzdálenost stanovena v jiném předpisu (např. ČSN ISO 12480-1).
2. Jeřáby a jim podobná zařízení musí být umístěny tak, aby v kterékoliv poloze byly všechny jejich části mimo ochranné pásmo vedení, a musí být zamezeno vymrštění lana.
3. Je zakázáno stavět budovy nebo jiné objekty v ochranných pásmech nadzemních vedení vysokého napětí.
4. Je zakázáno, provádět veškeré pozemní práce, při kterých by byla narušena stabilita podpěrných bodů (sloupů nebo stožárů).
5. Je zakázáno upevňovat antény, reklamy, ukazatele apod. pod, přes nebo přímo na stožáry elektrického vedení.
6. Dodavatel prací musí prokazatelně seznámit své pracovníky, jichž se to týká s ČSN EN 50110-1.
7. Pokud není možné dodržet body č. 1 až 4, je možné požádat příslušný provozní útvar provozovatele distribuční soustavy o další řešení (zajištění odborného dohledu pracovníka s elektrotechnickou kvalifikací dle Vyhlášky č. 50/1978 Sb., vypnutí a zajištění zařízení, zaizolování živých částí apod.), pokud nejsou tyto podmínky již součástí jiného vyjádření ke konkrétní stavbě.
8. V případě požadavku na vypnutí zařízení po nezbytnou dobu provádění prací je nutné požádat minimálně 2 měsíce před požadovaným termínem. V případě vedení nízkého napětí je možné též požádat o zaizolování částí vedení.
9. Stavba bude situována tak, aby každá její část včetně dočasných zařízení byla vzdálena nejméně 1,5 m od osy nadzemního zařízení pro elektronickou komunikaci.
10. Do vzdálenosti 1,5 metru od osy nadzemního zařízení pro elektronickou komunikaci nebudou používány mechanismy ohrožující provoz zařízení, skladován materiál, zemina, prováděny postřiky nebo jiná činnost, která by mohla ohrozit provoz zařízení nebo jiného zařízení souvisejícího s nadzemní sítí pro elektronickou komunikaci.

Případné nedodržení uvedených podmínek bude řešeno příslušným stavebním úřadem nebo nahlášeno Energetickému regulačnímu úřadu jako správní delikt ve smyslu příslušného ustanovení energetického zákona, spočívající v porušení zákazu provádět činnosti v ochranných pásmech dle § 46 uvedeného zákona.



PODMÍNKY PRO PROVÁDĚNÍ ČINNOSTÍ V OCHRANNÝCH PÁSMECH ELEKTRICKÝCH STANIC

Ochranné pásmo elektrické stanice je stanoveno v § 46 odst. 6 zákona č. 458/2000 Sb., o podmínkách podnikání a o výkonu státní správy v energetických odvětvích a o změně některých zákonů (energetický zákon), a je vymezeno svislými rovinami vedenými ve vodorovné vzdálenosti:

- a) u venkovních elektrických stanic a dále stanic s napětím větším než 52 kV v budovách 20 metrů vně od oplocení nebo v případě, že stanice není oplocena, 20 metrů od vnějšího líce obvodového zdiva,
- b) u stožárových elektrických stanic a věžových stanic s venkovním příívodem s převodem napětí z úrovně nad 1 kV a menší než 52 kV na úroveň nízkého napětí 7 m od vnější hrany půdorysu stanice ve všech směrech,
- c) u kompaktních a zděných el. stanic s převodem napětí z úrovně nad 1 kV a menší než 52 kV na úroveň nízkého napětí 2 metry od vnějšího pláště stanice ve všech směrech,
- d) u vestavěných el. stanic 1 metr vně od obestavění.

V ochranném pásmu elektrické stanice je podle § 46 odst. 8 a 10 energetického zákona zakázáno:

- 1. zřizovat bez souhlasu vlastníka těchto zařízení stavby či umisťovat konstrukce a jiná podobná zařízení, jakož i uskláňovat hořlavé a výbušné látky,
- 2. provádět bez souhlasu vlastníka zemní práce,
- 3. provádět činnosti, které by mohly ohrozit spolehlivost a bezpečnost provozu těchto zařízení nebo ohrozit život, zdraví či majetek osob,
- 4. provádět činnosti, které by znemožňovaly nebo podstatně znesnadňovaly přístup k těmto zařízením.

Pokud stavba nebo stavební činnost zasahuje do ochranného pásma elektrické stanice, je třeba požádat o písemný souhlas vlastníka nebo provozovatele tohoto zařízení na základě § 46 odst. 8 a 11 energetického zákona.

V ochranném pásmu elektrické stanice je dále zakázáno provádět činnosti, které by mohly mít za následek ohrožení bezpečnosti a spolehlivosti provozu stanice nebo zmenšující či podstatně znesnadňující její obsluhu a údržbu a to zejména:

- 5. provádět výkopové práce ohrožující zaústění podzemních vedení vysokého a nízkého napětí nebo stabilitu stavební části el. stanice (viz podmínky pro činnosti v ochranných pásmech podzemního vedení),
- 6. skladovat či umisťovat předměty bránící přístupu do elektrické stanice nebo k rozvaděčům vysokého nebo nízkého napětí,
- 7. umisťovat antény, reklamy, ukazatele apod.,
- 8. zřizovat oplocení, které by znemožnilo obsluhu el. stanice.

Případné nedodržení uvedených podmínek bude řešeno příslušným stavebním úřadem nebo nahlášeno Energetickému regulačnímu úřadu jako správní delikt ve smyslu příslušného ustanovení energetického zákona spočívající v porušení zákazu provádět činnosti v ochranných pásmech dle § 46 uvedeného zákona.



DISTRIBUCE

PODMÍNKY PRO PROVÁDĚNÍ ČINNOSTÍ V OCHRANNÝCH PÁSMECH NEBO BEZPROSTŘEDNÍ BLÍZKOSTI ZAŘÍZENÍ TECHNICKÉ INFRASTRUKTURY

Ochranné pásmo zařízení technické infrastruktury činí 1 metr po obou stranách od potrubí nebo kabelu.

V ochranném pásmu zařízení technické infrastruktury je zakázáno bez souhlasu společnosti ČEZ Distribuce, a. s., provádět činnosti, které by mohly ohrozit vodárenské, plynárenské, kanalizační nebo jiné zařízení technické infrastruktury, jejich spolehlivost a bezpečnost provozu. Při provádění veškerých činností v ochranném pásmu i mimo ně nesmí dojít k poškození těchto zařízení.

V projektech v bezprostřední blízkosti zařízení technické infrastruktury je nutno dodržet vzájemné vzdálenosti inženýrských sítí dle ČSN 73 6005.

Pozn.: Uvedené právní nebo technické normy jsou uvažovány v platném znění.



ŽADATEL
DI PROJEKT s.r.o.

NAŠE ZNAČKA
0700363113

VYŘIZUJE / LINKA

VYŘÍZENO DNE
12.04.2021

Sdělení o existenci komunikačního vedení společnosti ČEZ ICT Services, a. s.

Název akce: III/27944 Žerčice, úprava vjezdu do obce

Účel: Informativní

Vážený zákazníku,
dovolujeme si reagovat na Vaši žádost číslo 0700363113 ze dne 12.04.2021, která se týkala sdělení o existenci komunikačního zařízení na Vámi určeném zájmovém území.

Dle vědomí společnosti ČEZ ICT Services, a. s., se na Vámi vymezeném zájmovém území:
nenachází komunikační zařízení v majetku společnosti ČEZ ICT Services, a. s.

Zároveň si Vás dovoluujeme upozornit, že není vyloučeno, že se ve Vámi vymezeném zájmovém území nachází jiné zařízení, které není v majetku společnosti ČEZ ICT Services, a. s.

Toto sdělení je platné do 12.04.2022.

V souvislosti s výše uvedeným si Vás dovoluujeme upozornit, že sdělení o existenci či neexistenci sítě představuje skutečnosti tvořící obchodní tajemství společnosti ČEZ ICT Services, a. s. Poskytnuté informace jsou dále také důvěrnými informacemi společnosti ČEZ ICT Services, a. s. Z výše uvedených důvodů si Vás proto společnost ČEZ ICT Services, a. s., dovoluje upozornit, že s poskytnutými informacemi je potřeba nakládat dle platných právních předpisů, v opačném případě se vystavujete postihu ve smyslu platné právní úpravy. V této souvislosti si Vás dovoluujeme rovněž upozornit, že požadované informace nesmí být předány, sděleny, využity, zpřístupněny, či jiným způsobem postoupeny na jakoukoli třetí osobu bez předchozího prokazatelného souhlasu společnosti ČEZ ICT Services, a. s. Informace o existenci sítě mohou být využity pouze pro účel, pro který byly vyžádány.

ČEZ ICT Services, a. s.

Praha, Praha 4
Duhová 1531/3
PSČ 140 53
IČ: 26470411

Přílohy

Situační výkres zájmového území

ČEZ ICT Services, a. s.

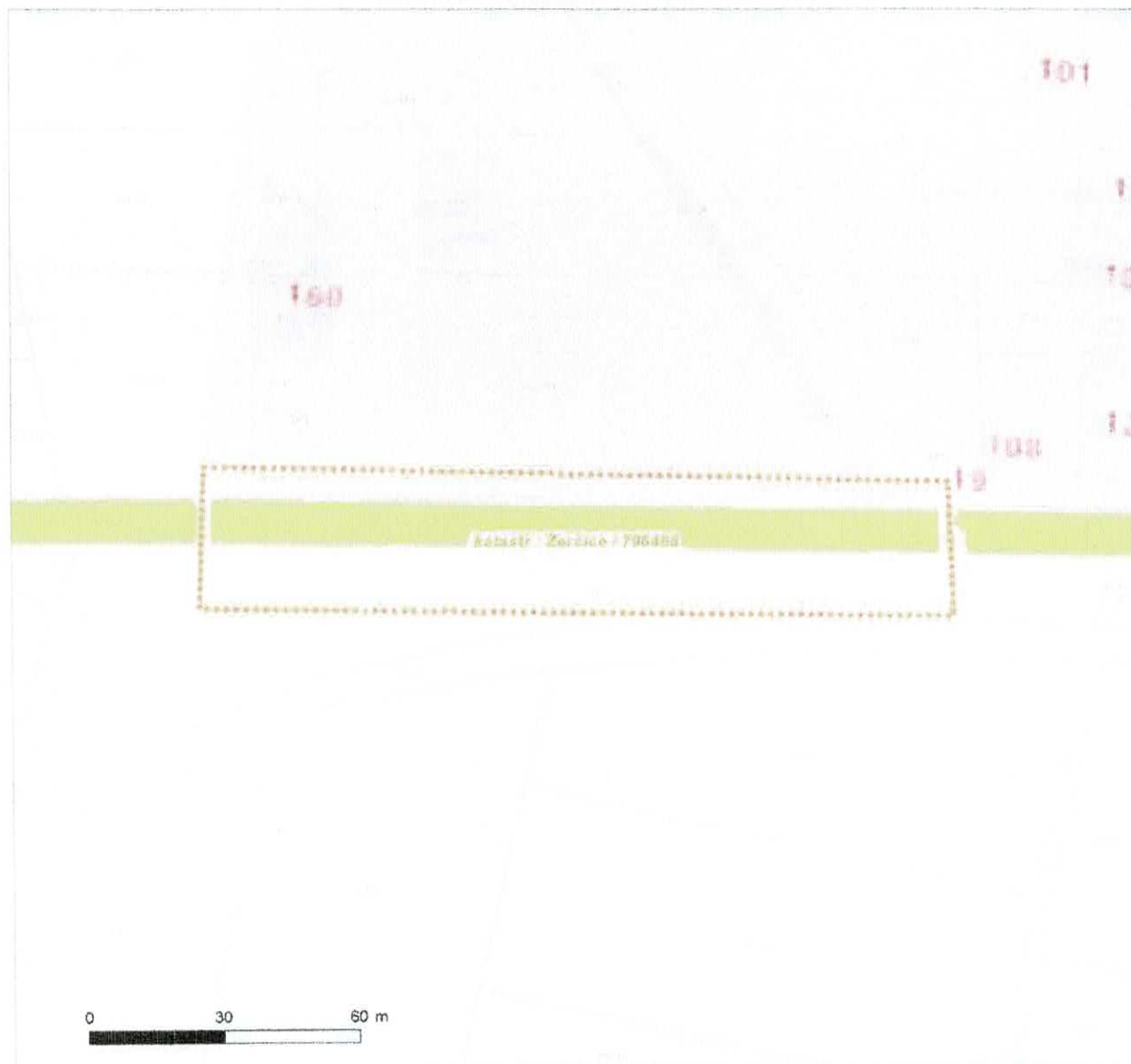
Duhová 1531/3, 140 53 Praha 4 | tel.: 841 842 843 | IČ: 26470411, DIČ: CZ26470411
e-mail: servicedesk@cez.cz, www.cez.cz/cez-ict-services | zapsána v obchodním rejstříku
vedeném Městským soudem v Praze, oddíl B, vložka 7309



Platí pouze se sdělením číslo 0700363113.

Zakreslené polohy zařízení v příloze jsou pouze informativní.

Situační výkres zájmového území



LEGENDA

- | | |
|---|---|
|  Nadzemní optické vedení |  Radioreléový spoj vzduch |
|  Podzemní optické vedení |  Zájmové území |
|  Nadzemní metalické vedení |  Hranice katastrálního území |
|  Podzemní metalické vedení | |



ŽADATEL
DI PROJEKT s.r.o.

NAŠE ZNAČKA
0201223839

VYŘIZUJE / LINKA

VYŘÍZENÍ DNE
12.04.2021

Sdělení o existenci komunikačního vedení společnosti Telco Pro Services, a. s.

Název akce: III/27944 Žerčice, úprava vjezdu do obce

Účel: Informativní

Vážený zákazníku,
dovolujeme si reagovat na Vaši žádost číslo 0201223839 ze dne 12.04.2021, která se týkala sdělení o existenci komunikačního zařízení na Vámi určeném zájmovém území.

Dle vědomí společnosti Telco Pro Services, a. s., se na Vámi vymezeném zájmovém území:
nenachází komunikační zařízení v majetku společnosti Telco Pro Services, a. s.

Zároveň si Vás dovoluujeme upozornit, že není vyloučeno, že se ve Vámi vymezeném zájmovém území nachází jiné zařízení, které není v majetku společnosti Telco Pro Services, a. s.

Toto sdělení je platné do 12.04.2022.

V souvislosti s výše uvedeným si Vás dovoluujeme upozornit, že sdělení o existenci či neexistenci sítě představuje skutečnosti tvořící obchodní tajemství společnosti Telco Pro Services, a. s. Poskytnuté informace jsou dále také důvěrnými informacemi společnosti Telco Pro Services, a. s. Z výše uvedených důvodů si Vás proto společnost Telco Pro Services, a. s., dovoluje upozornit, že s poskytnutými informacemi je potřeba nakládat dle platných právních předpisů, v opačném případě se vystavujete postihu ve smyslu platné právní úpravy. V této souvislosti si Vás dovoluujeme rovněž upozornit, že požadované informace nesmí být předány, sděleny, využity, zpřístupněny, či jiným způsobem postoupeny na jakoukoli třetí osobu bez předchozího prokazatelného souhlasu společnosti Telco Pro Services, a. s. Informace o existenci sítě mohou být využity pouze pro účel, pro který byly vyžádány.

S pozdravem

Telco Pro Services, a. s.

Praha, Praha 4
Duhová 1531/3
PSČ 140 00
IČ: 29148278

Přílohy

Situační výkres zájmového území

Telco Pro Services, a. s.

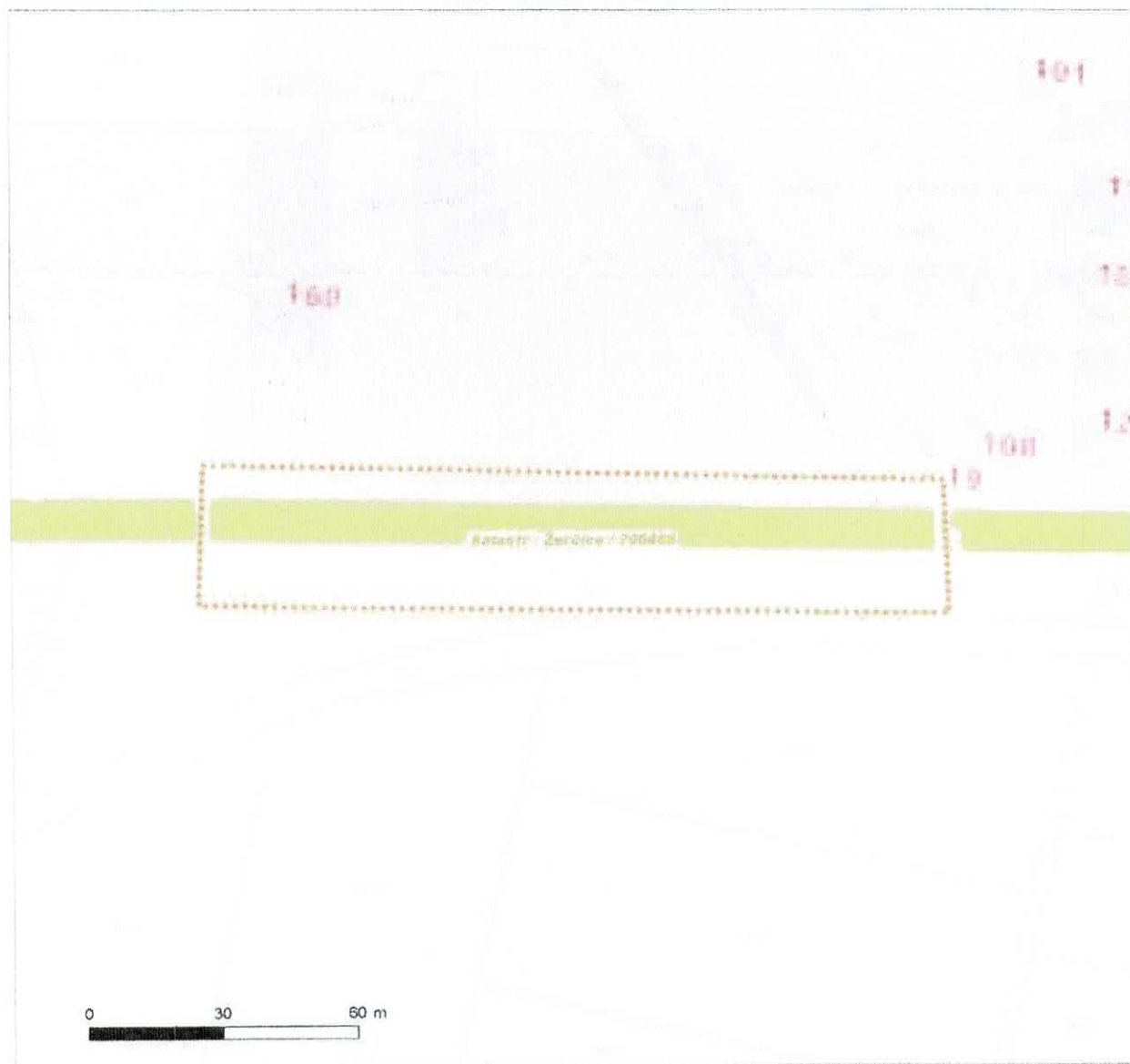
Duhová 1531/3, 140 00 Praha 4 | tel.: 910 70 70 70 | IČ: 29148278, DIČ: CZ29148278
e-mail: servicedesk@cez.cz, www.cez.cz/tps | zapsána v obchodním rejstříku vedeném
Městským soudem v Praze, oddíl B, vložka 18830



Platí pouze se sdělením číslo 0201223839.

Zakreslené polohy zařízení v příloze jsou pouze informativní.

Situační výkres zájmového území



LEGENDA

- | | |
|---|---|
|  Nadzemní optické vedení |  Radioreléový spoj vzduch |
|  Podzemní optické vedení |  Zájmové území |
|  Nadzemní metalické vedení |  Hranice katastrálního území |
|  Podzemní metalické vedení | |

DI PROJEKT s.r.o.
Dvořákovo nábřeží 1622
53901 Hlinsko

naše značka
5002088723

vyřizuje
Jaroslav Kápička

datum
13.02.2020

Věc:

BESIP - III/27944 Žerčice, úprava vjezdu do obce_PD

K.ú. - p.č.: Žerčice

Stavebník: Obec Žerčice, Žerčice č.p. 23, 29446 Žerčice

Účel stanoviska: Informace o výskytu sítí (formát PDF)

GasNet, s.r.o., jako provozovatel distribuční soustavy (PDS) a technické infrastruktury, zastoupený GridServices, s.r.o., vydává toto stanovisko:

V zájmovém území vyznačeném v příloze tohoto stanoviska, nejsou umístěna žádná provozovaná plynárenská zařízení a plynovodní přípojky ve vlastnictví nebo správě GasNet, s.r.o.. Mohou se zde nacházet plynárenská zařízení jiných vlastníků či správců, případně i dlouhodobě nefunkční/neprovozovaná plynárenská zařízení bez dostupných informací o jejich poloze a vlastnictví.

V rozsahu území vyznačeného v příloze souhlasíme s povolením stavby dle zákona 183/2006 Sb. ve znění pozdějších předpisů např. s vydáním územního rozhodnutí, zjednodušeným územním řízením, vydáním územního souhlasu, uzavřením veřejnoprávní smlouvy, ohlášením, stavebním povolením, veřejnoprávní smlouvou o provedení stavby nebo oznámením stavebního záměru s certifikátem autorizovaného inspektora. V případě uzavření veřejnoprávní smlouvy nebude GasNet, s.r.o. ani GridServices, s.r.o., jako zmocněnec GasNet, s.r.o., účastníkem územního ani stavebního řízení a nebudou uvedeni ve třetích osobách veřejnoprávní smlouvy.

Platí pouze pro území vyznačené v příloze tohoto stanoviska a to 24 měsíců ode dne jeho vydání.

Stanovisko bylo vygenerováno na základě vaší žádosti automaticky.

V případě dotčení pozemku v majetku společnosti GasNet, s.r.o. je třeba dále projednat smluvní vztah k tomuto pozemku.

Kontakt na projednání naleznete na adrese www.gasnet.cz/cs/kontaktni-system/, činnost "Smluvní vztahy - pozemky a budovy plynárenských zařízení", případně na NONSTOP zákaznické lince 800 11 33 55.

GridServices, s.r.o.
Plynárenská 499/1
Zábrdovice
602 00 Brno
T +420532221111
F +420545578571
E info@gridservices.cz
I www.gridservices.cz
IČ: 27935311
DIČ: CZ27935311

Zapsán do obchodního rejstříku:
Krajský soud v Brně
oddíl C, vložka 57165
26.07.2007

Bankovní spojení:
Československá obchodní banka,
a.s.
Číslo účtu: 17837923
Kód banky: 0300

Za správnost a úplnost dokumentace předložené s žádostí včetně jejího souladu s platnými předpisy plně zodpovídá její zpracovatel. Stanovisko nenahrazuje případná další stanoviska k jiným částem stavby.

V případě další korespondence nebo jednání (např. změna stavby) uvádějte naši značku - 5002088723 a datum tohoto stanoviska. Kontakty jsou k dispozici na www.gridservices.cz nebo NONSTOP zákaznická linka 800 11 33 55.



GasNet, s.r.o.
zastoupená společností GridServices, s.r.o., IČ 279 35 311
Jaroslav Kápička
Vedoucí zpracování externích požadavků
Odbor zpracování externích požadavků

Přílohy: Orientační zakres plynárenského zařízení

Provozovatel DS: GasNet, s.r.o.; Stavebník: Obec Žerčice, Žerčice č.p. 23, 29446 Žerčice, K.ú.: Žerčice.



Legenda:

linie plynovodu	
NTL	
STL	
VTL	
WVTL	
nefunkční	
plánovaná stavba před realizací	
ve výstavbě, neuvedeno do provozu	
regulační stanice	
ochranné zařízení	
kabel	
elektropřípojka	
kabel protikorozní ochrany	
anodové uzemnění	
stanice katodové ochrany	
pásmo vlivu anodového uzemnění SKAO	
neplynovodní zařízení (linie/ bod)	

**VYJÁDŘENÍ O EXISTENCI SÍTĚ ELEKTRONICKÝCH KOMUNIKACÍ
společnosti CETIN a.s.**

(„Vyjádření“)

**A VŠEOBECNÉ PODMÍNKY OCHRANY SÍTĚ ELEKTRONICKÝCH KOMUNIKACÍ
společnosti CETIN a.s.**

(„Všeobecné podmínky ochrany SEK“)

toto Vyjádření a Všeobecné podmínky ochrany SEK je vydané dle ustanovení § 101 zákona č. 127/2005 Sb., o elektronických komunikacích a o změně některých souvisejících zákonů, v platném znění („**Zákon o elektronických komunikacích**“), a dle ustanovení § 161 zákona č. 183/2006 Sb., o územním plánování a stavebním řádu, v platném znění („**Stavební zákon**“), a dle příslušných ustanovení zákona č. 89/2012 Sb., občanského zákoníku, v platném znění („**Občanský zákoník**“)

Číslo jednací: 544473/20

Číslo žádosti: 0120 700 353 („Žádost“)

Název akce („Stavba“)	BESIP - III/27944 Žerčice, úprava vjezdu do obce_PD	
Důvod vydání Vyjádření („Důvod vyjádření“)	Informace o poloze sítě	
Žadatel	DI PROJEKT s.r.o.	
Stavebník	Obec Žerčice, 23, Žerčice, 29446	
Zájmové území	Okres	Mladá Boleslav
	Obec	Žerčice
	Kat. území / č. parcely	Žerčice
Platnost Vyjádření	13. 2. 2022 („Den konce platnosti Vyjádření“)	

Žadatel Žádostí určil a vyznačil Zájmové území, jakož i určil Důvod Vyjádření.

Na základě určení a vyznačení Zájmového území Žadatelem a na základě určení Důvodu Vyjádření vydává společnost CETIN a.s. následující Vyjádření:

Dojde ke střetu se sítí elektronických komunikací (dále jen „SEK“) společnosti CETIN a.s.

- (I) Na Žadatelem určeném a vyznačeném Zájmovém území se vyskytuje SEK společnosti CETIN a.s.; a
- (II) Stavebník nebo jím pověřená třetí osoba je povinen řídit se Všeobecnými podmínkami ochrany SEK, které jsou nedílnou součástí Vyjádření; a
- (III) pro případ, že bude nezbytné přeložení SEK, zajistí vždy takové přeložení SEK její vlastník, společnost CETIN a.s. Stavebník, který vyvolal překládku SEK je dle ustanovení § 104 odst. 17 Zákona o elektronických komunikacích povinen uhradit společnosti CETIN a.s. veškeré náklady na nezbytné úpravy dotčeného úseku SEK, a to na úrovni stávajícího technického řešení; a
- (IV) pro účely přeložení SEK dle bodu (III) tohoto Vyjádření je Stavebník povinen uzavřít se společností CETIN a.s. Smlouvu o realizaci překládky SEK; a
- (V) Stavebník a/nebo Žadatel není oprávněn užít toto Vyjádření k podání jakékoliv žádosti o vydání jakéhokoliv správního rozhodnutí či jiného rozhodnutí majícího obdobný charakter.

Číslo jednací: 544473/20

Číslo žádosti: 0120 700 353

Vyjádření je platné pouze pro Zájmové území určené a vyznačené Žadatelem, jakož i pro Důvod Vyjádření stanovený a určený Žadatelem v Žádosti.

Vyjádření pozbývá platnosti i) dnem, kdy je Žadatelem a/nebo Stavebníkem použito k podání žádosti o vydání jakéhokoliv správního rozhodnutí či jiného rozhodnutí majícího obdobný charakter a/nebo dnem zahájení jakéhokoliv správního rozhodnutí či jiného rozhodnutí majícího obdobný charakter, ve kterém bylo Vyjádření použito, ii) uplynutím doby platnosti v tomto Vyjádření uvedeného, iii) změnou rozsahu Zájmového území či změnou Důvodu Vyjádření uvedeného v Žádosti a/nebo iv) porušením Všeobecných podmínek ochrany SEK, to vše v závislosti na tom, která ze skutečností rozhodná pro pozbytí platnosti Vyjádření nastane nejdříve.

Společnost CETIN a.s. vydáním tohoto Vyjádření poskytla Žadateli pro Žadatelem určené a vyznačené Zájmové území veškeré informace o SEK dostupné společnosti CETIN a.s. ke dni podání Žádosti.

Ze strany společnosti CETIN a.s. může v některých případech docházet ke zpracování Vašich osobních údajů. Ke zpracování Vašich osobních údajů dochází vždy v souladu s platnými právními předpisy. Konkrétní zásady a podmínky zpracování osobních údajů společností CETIN a.s. jsou dostupné na stránce <https://www.cetin.cz/zasady-ochrany-osobnich-udaju>.

V případě dotazů k Vyjádření kontaktujte prosím asistenční linku 238 461 111.

Přílohami Vyjádření jsou:

- *Všeobecné podmínky ochrany SEK*
- *Informace k vytýčení SEK ve vlastnictví společnosti CETIN a.s.*
- *Informace o možném napojení na SEK ve vlastnictví společnosti CETIN a.s.*
- *Situační výkres (obsahuje Zájmové území určené a vyznačené Žadatelem a výřezy účelové mapy SEK)*

Vyjádření vydala společnost **CETIN a.s.** dne: 13. 2. 2020.



CETIN a.s.
Českomoravská 2510/19, Libeň
190 00 Praha 9
DIČ: CZ04084063
102

VŠEOBECNÉ PODMÍNKY OCHRANY SÍTĚ ELEKTRONICKÝCH KOMUNIKACÍ společnosti CETIN a.s.**1. PLATNOST VŠEOBECNÝCH PODMÍNEK**

- i) Tyto Všeobecné i podmínky ochrany sítě elektronických komunikací (dále jen „VPOSEK“) tvoří součást Vyjádření (jak je tento pojem definován níže v článku 2 VPOSEK).
- ii) V případě rozporu mezi Vyjádřením a těmito VPOSEK mají přednost ustanovení Vyjádření, pokud není těmito VPOSEK stanoveno jinak.

2. DEFINICE

Níže uvedené termíny, jsou-li použity v těchto VPOSEK a uvozeny velkým písmenem, mají následující význam:

„**CETIN**“ znamená CETIN a.s. se sídlem Českomoravská 2510/19, Libeň, 190 00 Praha 9, IČO: 04084063, zapsaná v obchodním rejstříku vedeném Městským soudem v Praze pod spz. B 20623;

„**Den**“ je kalendářní den;

„**Kabelovod**“ podzemní zařízení sestávající se z tělesa Kabelovodu a kabelových komor, sloužící k zatahování kabelů a ochranných trubek;

„**Občanský zákoník**“ znamená zákon č. 89/2012 Sb., občanský zákoník, ve znění pozdějších předpisů;

„**POS**“ je zaměstnanec společnosti CETIN, pověřený ochranou sítě, Milan Bryscejn, tel.: 602 120 593, e-mail: milan.bryscejn@cetin.cz;

„**Pracovní den**“ znamená Den, který není v České republice dnem pracovního klidu nebo státem uznaným svátkem;

„**Příslušné požadavky**“ znamená jakýkoli a každý příslušný právní předpis, vč. technických norem, nebo normativní právní akt veřejné správy či samosprávy, nebo jakékoli rozhodnutí, povolení, souhlas nebo licenci, včetně podmínek, které s ním souvisí;

„**Překládka**“ je stavba spočívající ve změně trasy vedení SEK ve vlastnictví CETIN nebo přemístění zařízení SEK ve vlastnictví CETIN; Stavebník, který Překládku vyvolal, je dle ustanovení § 104 odst. 17 Zákona o elektronických komunikacích povinen uhradit společnosti CETIN veškeré náklady na nezbytné úpravy dotčeného úseku SEK, a to na úrovni stávajícího technického řešení;

„**SEK**“ je síť elektronických komunikací ve vlastnictví CETIN;

„**Stavba**“ je stavba a/nebo činnost ve vztahu, k níž bylo vydáno Vyjádření, a je prováděna Stavebníkem a/nebo Žadatelem v souladu s Příslušnými požadavky, povolená příslušným správním rozhodnutím vydaným dle Stavebního zákona;

„**Stavebník**“ je osoba takto označená ve Vyjádření;

„**Stavební zákon**“ je zákon č. 183/2006 Sb., o územním plánování a stavebním řádu;

„**Vyjádření**“ je vyjádření o existenci sítě elektronických komunikací vydané společností CETIN dne 13. 2. 2020 pod č.j. 544473/20;

„**Zájmové území**“ je území označené Žadatelem a/nebo Stavebníkem v Žádosti;

„**Situační výkres**“ je výkres, který je přílohou Vyjádření a obsahuje Zájmové území určené a vyznačené Žadatelem v Žádosti a výřezy účelové mapy SEK;

„**Zákon o elektronických komunikacích**“ je zákon č. 127/2005 Sb., o elektronických komunikacích a o změně některých souvisejících zákonů, ve znění pozdějších předpisů;

„**Žadatel**“ je osoba takto označená ve Vyjádření.

„**Žádost**“ je žádost, kterou Žadatel a/nebo Stavebník požádal CETIN o vydání Vyjádření.

3. PLATNOST A ÚČINNOST VPOSEK

Tyto VPOSEK jsou platné a účinné Dnem odeslání Vyjádření na i) adresu elektronické pošty Stavebníka a/nebo Žadatele uvedenou v Žádosti nebo ii) adresu pro doručení prostřednictvím poštovní přepravy uvedenou Stavebníkem a/nebo Žadatelem v Žádosti.

4. OBECNÁ PRÁVA A POVINNOSTI STAVEBNÍKA A/NEBO ŽADATELE

- (i) Stavebník, Žadatel je výslovně srozuměn s tím, že SEK je veřejně prospěšným zařízením, byla zřízena ve veřejném zájmu a je chráněna Příslušnými požadavky.
- (ii) SEK je chráněna ochranným pásmem, jehož rozsah je stanoven (a) ustanovením § 102 Zákona o elektronických komunikacích a/nebo (b) právními předpisy účinnými před Zákonom o elektronických komunikacích, není-li Příslušnými požadavky stanoveno jinak.
- (iii) Stavebník, Žadatel nebo jím pověřená třetí osoba, je povinen při provádění Stavby nebo jiných prací, při odstraňování havárií a projektování staveb, řídit se Příslušnými požadavky, správnou praxí v oboru stavebnictví a technologickými postupy a je povinen učinit veškerá nezbytná opatření vyžadovaná Příslušnými požadavky k ochraně SEK před poškozením. Povinnosti dle tohoto odstavce má Stavebník rovněž ve vztahu k SEK, které se nachází mimo Zájmové území.
- (iv) Při zjištění jakéhokoli rozporu mezi údaji v Situačním výkresu, který je přílohou Vyjádření a skutečným stavem, je Stavebník a/nebo Žadatel povinen bez zbytečného odkladu, nejpozději Den následující po zjištění takové skutečnosti, zjištěný rozpor oznámit POS.
- (v) Stavebník, Žadatel nebo jím pověřená třetí osoba, je povinen každé poškození či krádež SEK bezodkladně, nejpozději Den následující po zjištění takové skutečnosti, oznámit takovou skutečnost dohledovému centru společnosti CETIN na telefonní číslo +420 238 464 190.
- (vi) Bude-li Stavebník, Žadatel nebo jím pověřená třetí osoba na společnosti CETIN požadovat, aby se jako účastník správního řízení, pro jehož účely bylo toto Vyjádření vydáno, vzdala práva na odvolání proti rozhodnutí vydanému ve správním řízení, je oprávněn kontaktovat POS.

5. POVINNOSTI STAVEBNÍKA PŘI PŘÍPRAVĚ STAVBY

- (i) Při projektování Stavby je Stavebník povinen zajistit, aby projektová dokumentace Stavby (i) zohledňovala veškeré požadavky na ochranu SEK vyplývající z Příslušných požadavků, zejména ze Zákona o elektronických komunikacích a Stavebního zákona, (ii) respektovala správnou praxi v oboru stavebnictví a technologické postupy a (iii) umožňovala, aby i po provedení a umístění Stavby dle takové projektové dokumentace byla společnost CETIN, jako vlastník SEK schopna bez jakýchkoli omezení a překážek provozovat SEK, provádět údržbu a opravy SEK.
- (ii) Nebude-li možné projektovou dokumentaci zajistit některý, byť i jeden z požadavků dle předchozího odstavce (i) a/nebo umístění Stavby by mohlo způsobit, že nebude naplněn některý, byť i jeden z požadavků dle předchozího odstavce (i), vyvolá Stavebník Překládku.
- (iii) Při projektování Stavby, která se nachází nebo je u ní zamýšlena, že se bude nacházet v ochranném pásmu radiových tras společnosti CETIN a překračuje výšku 15 m nad zemským povrchem, a to včetně dočasných objektů zařízení staveniště (jeřáby, konstrukce, atd.) je Stavebník povinen písemně kontaktovat POS za účelem získání konkrétního stanoviska a podmínek k ochraně radiových tras společnosti CETIN a pro určení, zda Stavba vyvolá Překládku. Ochranné pásmo radiových tras v šíři 50m je zakresleno do situačního výkresu, který je součástí tohoto Vyjádření.

VŠEOBECNÉ PODMÍNKY OCHRANY SÍTĚ ELEKTRONICKÝCH KOMUNIKACÍ společnosti CETIN a.s.

Číslo jednací: 544473/20

Číslo žádosti: 0120 700 353

- (iv) Pokud se v Zájmovém území nachází podzemní silové vedení (NN) ve vlastnictví společnosti CETIN, je Stavebník povinen ve vztahu k projektové dokumentaci zajistit totéž, co je uvedeno pod písm (i) tohoto článku 5, přičemž platí, že Stavebník vyvolá Překládku v případech uvedených pod písm (ii) tohoto článku 5.
- (v) Stavebník je povinen při projektování Stavby, která je stavbou (a) zařízení silových elektrických sítí (VN, VVN a ZVVN) a/nebo (b) trakčních vedení, provést výpočet či posouzení rušivých vlivů na SEK, zpracovat ochranná opatření, to vše dle a v souladu s Příslušnými požadavky. Stavebník je povinen nejpozději třicet (30) Dnů před podáním žádosti o vydání příslušného správního rozhodnutí k umístění Stavby dle Stavebního zákona předat POS výpočet či posouzení rušivých vlivů na SEK a zpracovaná ochranná opatření.
- (vi) Je-li Stavba v souběhu s Kabelovodem, nebo Kabelovod kříží, je Stavebník povinen nejpozději ke Dni, ke kterému započne se zpracováním projektové dokumentace ke Stavbě, oznámit POS a projednat s POS (a) veškeré případy, kdy trajektorie podvrtnů a proltek budou vedeny ve vzdálenosti menší, než je 1,5 m od Kabelovodu a (b) jakékoliv výkopové práce, které budou nebo by mohly být vedeny v úrovni či pod úrovní Kabelovodu nebo kabelové komory.
- (vii) Je-li Stavba umístěna nebo má být umístěna v blízkosti Kabelovodu, ve vzdálenosti menší, než jsou 2 m nebo kříží-li Stavba Kabelovod ve vzdálenosti menší, než je 0,5 m nad nebo kdekoliv pod Kabelovodem, je Stavebník povinen předložit POS k posouzení zakreslení Stavby v příčných řezech, přičemž do příčného řezu je Stavebník rovněž povinen zakreslit profil kabelové komory.

6. POVINNOSTI STAVEBNÍKA PŘI PROVÁDĚNÍ STAVBY

- (i) Stavebník je před započítím jakýchkoliv zemních prací ve vztahu ke Stavbě povinen vytyčit trasu SEK na terénu dle Příslušných požadavků a dle Stavebního zákona. S vytyčenou trasou SEK je Stavebník povinen seznámit všechny osoby, které budou anebo by mohly zemní práce ve vztahu ke Stavbě provádět. V případě porušení této povinnosti bude Stavebník odpovědný společností CETIN za náklady a škody, které porušením této povinnosti společností CETIN vzniknou a je povinen je společností CETIN uhradit.
- (ii) Pět (5) Pracovních dní před započítím jakýchkoliv prací ve vztahu ke Stavbě je Stavebník povinen oznámit společnosti CETIN, že zahájí práce či činnosti ve vztahu ke Stavbě. Písemné oznámení dle předchozí věty zašle Stavebník na adresu elektronické pošty POS a bude obsahovat minimálně číslo jednací Vyjádření a kontaktní údaje Stavebníka.
- (iii) Stavebník je povinen zabezpečit a zajistit SEK proti mechanickému poškození, a to zpravidla dočasným umístěním silničních betonových panelů nad kabelovou trasou SEK. Do doby, než je zajištěna a zabezpečena ochrana SEK proti mechanickému poškození, není Stavebník oprávněn přejíždět vozidly nebo stavební mechanizací kabelovou trasu SEK. Při přepravě vysokých nákladů nebo při projíždění stroji, vozidly či mechanizací pod nadzemním vedením SEK je Stavebník povinen prověřit, zda výška nadzemního vedení SEK je dostatečná a umožňuje spolehlivý a bezpečný způsob přepravy nákladu či průjezdu strojů, vozidel či mechanizace.
- (iv) Při provádění zemních prací v blízkosti SEK je Stavebník povinen postupovat tak, aby nedošlo ke změně hloubky uložení nebo prostorového uspořádání SEK. V místech, kde SEK vystupuje ze země do budovy, rozváděče, na sloup apod. je Stavebník povinen vykonávat zemní práce se zvýšenou mírou opatrnosti, výkopové práce v blízkosti sloupů nadzemního vedení SEK je Stavebník povinen provádět v takové vzdálenosti od sloupu nadzemního vedení SEK,

kteřá je dostatečná k tomu, aby nedošlo nebo nemohlo dojít k narušení stability sloupu nadzemního vedení SEK. Stavebník je povinen zajistit, aby jakoukoliv jeho činností nedošlo bez souhlasu a vědomí společnosti CETIN (a) ke změně nivelety terénu, a/nebo (b) k výsadbě trvalých porostů, a/nebo (c) ke změně rozsahu a změně konstrukce zpevněných ploch. Pokud došlo k odkrytí SEK, je Stavebník povinen SEK po celou dobu odkrytí náležitě zabezpečit proti prověšení, poškození a odcizení.

- (v) Zjistí-li Stavebník kdykoliv během provádění prací ve vztahu ke Stavbě jakýkoliv rozpor mezi údaji v projektové dokumentaci a skutečností, je povinen bezodkladně přerušit práce a oznámit zjištěný rozpor na adresu elektronické pošty POS. Stavebník není oprávněn pokračovat v pracích ve vztahu ke Stavbě do doby, než získá písemný souhlas POS s pokračováním prací.
- (vi) Stavebník není bez předchozího písemného souhlasu společnosti CETIN oprávněn manipulovat s kryty kabelových komor, jakkoliv zakrývat vstupy do kabelových komor, a to ani dočasně, vstupovat do kabelových komor, jakkoliv manipulovat s případně odkrytými prvky SEK či s jakýmkoliv jiným zařízením se SEK souvisejícím. Rovněž bez předchozího písemného souhlasu společnosti CETIN není Stavebník oprávněn umístit nad trasou Kabelovodu jakoukoliv jinou síť technické infrastruktury v podélném směru.
- (vii) Byla-li v souladu s Vyjádřením a těmito VPOSEK odkryta SEK je Stavebník povinen tři (3) Pracovní dny před zakrytím SEK písemně oznámit POS zakrytí SEK a vyzvat ho ke kontrole před zakrytím. Oznámení Stavebníka dle předchozí věty musí obsahovat minimálně předpokládaný Den zakrytí, číslo jednací Vyjádření a kontaktní údaje Stavebníka. Stavebník není oprávněn provést zakrytí do doby, než získá písemný souhlas POS se zakrytím.

7. ROZHODNÉ PRÁVO

Vyjádření a VPOSEK se řídí českým právem, zejména Občanským zákoníkem, Zákonem o elektronických komunikacích a Stavebním zákonem. Veškeré spory z Vyjádření či VPOSEK vyplývající budou s konečnou platností řešeny u příslušného soudu České republiky.

8. PÍSEMNÝ STYK

Písemný stykem či pojmem „písemně“ se pro účely Vyjádření a VPOSEK rozumí předání zpráv jedním z těchto způsobů:

- v listinné podobě;
- e-mailovou zprávou se zaručeným elektronickým podpisem dle zák. č. 227/2000 Sb., o elektronickém podpisu a o změně některých dalších zákonů (zákon o elektronickém podpisu), ve znění pozdějších předpisů;

9. ZÁVĚREČNÁ USTANOVENÍ

- (i) Stavebník, Žadatel nebo jím pověřená třetí osoba je počínaje Dnem převzetí Vyjádření povinen užít informace a data uvedená ve Vyjádření pouze a výhradně k účelu, pro který mu byla tato poskytnuta. Stavebník, Žadatel nebo jím pověřená třetí osoba není oprávněn informace a data rozmnožovat, rozšiřovat, pronajímat, půjčovat či jinak umožnit jejich užívání třetí osobou bez předchozího písemného souhlasu společnosti CETIN.
- (ii) Pro případ porušení kterékoliv z povinností Stavebníka, Žadatele nebo jím pověřené třetí osoby, založené Vyjádřením /nebo těmito VPOSEK je Stavebník, Žadatel či jím pověřená třetí osoba odpovědný za veškeré náklady a škody, které společností CETIN vzniknou porušením povinností Stavebníka, Žadatele nebo jím pověřené třetí osoby.

Číslo jednací: 544473/20

Číslo žádosti: 0120 700 353

Informace o možném napojení na SEK ve vlastnictví společnosti CETIN a.s.

CETIN a.s. („CETIN“) poskytuje dle ustanovení § 161 odst. 1 Stavebního zákona tyto informace o podmínkách napojení Stavby a/nebo budovy označené v Žádosti na již existující SEK:

- (i) specifické podmínky napojení Stavby a/nebo budovy označené v Žádosti na již existující SEK Vám za společnost CETIN poskytne Šulc Jan, Jaselská 722 Kolín, e-mail: jan.sulc@cetin.cz („**Kontaktní osoba CETIN**“). Kontaktní osoba CETIN pro Vás bude koordinátorem případného napojení Stavby a/nebo budovy označené v Žádosti na již existující SEK, zejména poskytne informace o technickém řešení napojení a stanoví přípojný bod na již existující SEK;
- (ii) předpokladem pro napojení Stavby a/nebo budovy označené v Žádosti na již existující SEK je získání veškerých povolení a souhlasů vyžadovaných platnými právními předpisy pro vybudování té části SEK, která je nezbytná pro napojení Stavby a/nebo budovy označené v Žádosti na již existující SEK, je-li takových povolení a souhlasů dle platných právních předpisů pro vybudování SEK třeba, a rovněž splnění veškerých technických podmínek pro napojení na již existující SEK;

Další pro Vás užitečné informace k napojení na SEK ve vlastnictví společnosti CETIN a.s.:

- pokud Vaše Stavba bude umístována na základě správního rozhodnutí, doporučujeme žádost o vydání takového správního rozhodnutí podat tak, aby žádost obsahovala rovněž stavbu přípojky k SEK;
- doporučujeme stavbu přípojky k SEK v žádosti o vydání správního rozhodnutí označit jako stavební objekt - „SO trasa SEK společnosti CETIN a.s.“;
- trasu přípojky k SEK a místo napojení přípojky k SEK na již existující SEK společnosti CETIN a.s. konzultujte prosím s Kontaktní osobou CETIN;
- v případě, že jste dali na naše doporučení, a Vaše žádost o vydání správního rozhodnutí k umístění Stavby obsahovala rovněž stavbu přípojky k SEK, informujte Kontaktní osobu CETIN o nabytí právní moci správního rozhodnutí vydaného na Stavbu a stavbu přípojky k SEK, společnost CETIN a.s. se s Vámi dohodne na postoupení práv a povinností vyplývajících ze správního rozhodnutí na stavbu přípojky k SEK a zajistí výstavbu přípojky k SEK;
- stavíte-li budovu a/nebo je-li budova podstatně rekonstruována, mějte na paměti, že taková budova musí být vybavena fyzickou infrastrukturou uvnitř budovy, která umožní zavedení sítě elektronických komunikací až do koncového bodu sítě v prostoru budovy, který užívá koncový uživatel, budova musí být vybavena přístupovým bodem budovy - upozorňujeme, že se jedná o požadavky stanovené právním předpisem, zákonem č. 194/2017 Sb., o opatřeních ke snížení nákladů na zavádění vysokorychlostních sítí elektronických komunikací a o změně některých souvisejících zákonů;
- doporučujeme provést přípravu budovy na následné vybudování vnitřních komunikačních rozvodů (např. trubkováním ve zdivu) nebo vybudovat vlastní komunikační rozvody umožňující napojení k SEK;
- stavíte-li budovu, mějte na paměti, že tato musí umožňovat vstup silnoproudých a komunikačních kabelů do budovy, umístění rozvodných skříní a provedení vnitřních silnoproudých a komunikačních rozvodů až ke koncovým bodům sítě. Vnitřní komunikační rozvody musí splňovat požadavky na zabezpečení proti zneužití;
- společnost CETIN a.s. Vám nabízí zhotovení typového projektu pro realizaci vnitřních rozvodů, koncového bodu sítě a řešení vstupu vedení SEK ke koncovému bodu sítě. Máte-li o zhotovení takového typového projektu zájem, prosím obraťte se na Kontaktní osobu CETIN, dohodne s Vámi vše potřebné.

Požadujete-li jakékoliv další informace o možném napojení Stavby a/nebo budovy označené v Žádosti na již existující SEK, prosíme kontaktujte Kontaktní osobu CETIN.

A zde www.zrychlujemecesko.cz můžete zjistit, jak je lokalita, kterou jste označil v Žádosti pokryta SEK ve vlastnictví CETIN, jakou rychlost připojení SEK umožňuje, a jak takové připojení můžete získat.

Číslo jednací: 544473/20

Číslo žádosti: 0120 700 353

Informace k vytyčení SEK

V případě požadavku na vytyčení PVSEK společnosti CETIN a.s. se, prosím, obračejte na společnosti uvedené níže.

CETIN a.s. - středisko Praha a Stř.Čechy

se sídlem: Českomoravská 2510/19, Libeň, 190 00 Praha 9
IČ: 04084063 DIČ: CZ04084063
kontakt: tel: 238461858 obslužná doba po-pa 7 - 15 hod

TEMO-TELEKOMUNIKACE, a.s. - výhradní dodavatel společnosti CETIN a.s.

se sídlem: U Záběhlického zámku 233/15, 106 00 Praha 10
IČ: 25740253 DIČ: CZ25740253
kontakt: Michal Nun, mobil: 601 378 578, vytyceni@temo.cz

ARITMET

se sídlem: Praha 10, Vršovice, Užocká 962/6, PSČ: 100 00
IČ: 27951529 DIČ: CZ27951529
kontakt: Mikuláš Záworka, mobil: 606213599, e-mail: mikulas.zaworka@aritmet.cz
Ing.David Kolář, mobil: 721606015, e-mail: david.kolar@aritmet.cz

FEM - Miloš Fejfar

se sídlem: Lužany 209, 507 06 Lužany
IČ: 01735977 DIČ:
kontakt: Miloš Fejfar, mobil: 602483031, e-mail: fejfarmilos@seznam.cz

FORTEl s.r.o.

se sídlem: Nušlova 2286, 158 00 Praha 5
IČ: 62909380 DIČ: CZ62909380
kontakt: Petr Lásk, mobil: 602308933, e-mail: fortel@fortel.cz

Chadima Zdeněk

se sídlem: Máchova 257, 539 73 Skuteč
IČ: 01222163 DIČ:
kontakt: Zdeněk Chadima, tel:731115933, e-mail: z.chadima@tiscali.cz

Ing. Václav Hlavatý

se sídlem: V Lukách 2162, 269 01 Rakovník
IČ: 44255501 DIČ:
kontakt: Ing.Václav Hlavatý, mobil: 606632506, e-mail: dobrahlava@seznam.cz

Milouš Koloušek

se sídlem: Novovysočanská 827/36, 190 00 Praha - Vysočany
IČ: 76397238 DIČ:
kontakt: Milouš Koloušek, mobil:605297296, e-mail: mkolousek@ixcon.cz

Miroslav Forchtner

se sídlem: Vinice ev.č.4, 294 41, Dobruška
IČ: 74794850 DIČ: CZ560110/0307
kontakt: Miroslav Forchtner, mobil: 606936150, e-mail: ofim@seznam.cz

Číslo jednací: 544473/20

Číslo žádosti: 0120 700 353

Miroslav Kraušner

se sídlem: Jaselská 1159, 295 01 Mnichovo Hradiště

IČ: 64721051

DIČ: CZ64721051

kontakt: Miroslav Kraušner, mobil: 602350825, e-mail: spojdrat@seznam.cz

NEWTELELINE spol. s r.o.

se sídlem: Praha 6, Bělohorská 185/163 169 00

IČ: 48108421

DIČ: CZ48108421

kontakt: Michal Schonauer, mobil: 608333920, e-mail: michal.schonauer@ntl.cz

SITEL, spol. s r.o.

se sídlem: Baarova 957/15, 140 00 Praha 4

IČ: 44797320

DIČ: CZ 44797320

kontakt: Stanislav Rada, mobil: 606744788, e-mail: sr@sitel.cz

SPOJMONT s.r.o.

se sídlem: Žitavského 556, 156 00 Praha 5

IČ: 61501387

DIČ: CZ61501387

kontakt: Miloslav Možný, mobil: 777794853, e-mail: info@spojmont.cz

Jan Adámek, mobil: 777226627, e-mail: info@spojmont.cz

SUPTel a.s.

se sídlem: Hřbitovní 1322/15, 312 16 Plzeň

IČ: 25229397

DIČ: CZ25229397

kontakt: Bohumír Fulín, mobil: 724635314, e-mail: fulin@suptel.cz

Jiří Kalfíř, mobil: 724635351, e-mail: kalfirt@suptel.cz

Vlastimil Koudelka, mobil: 725277777, e-mail: koudelka@suptel.cz

Vegacom, a.s.

se sídlem: Novodvorská 1010/14, 142 01 Praha 4


IČ: 25788680

DIČ: CZ25788680

kontakt: Vratislav Bina, mobil: 603 855 256, e-mail: bina@vegacom.cz

Milan Novotný, mobil: 724 437 713, e-mail: novotnym@vegacom.cz

SITUAČNÍ VÝKRES - ZÁJMOVÉ ÚZEMÍ

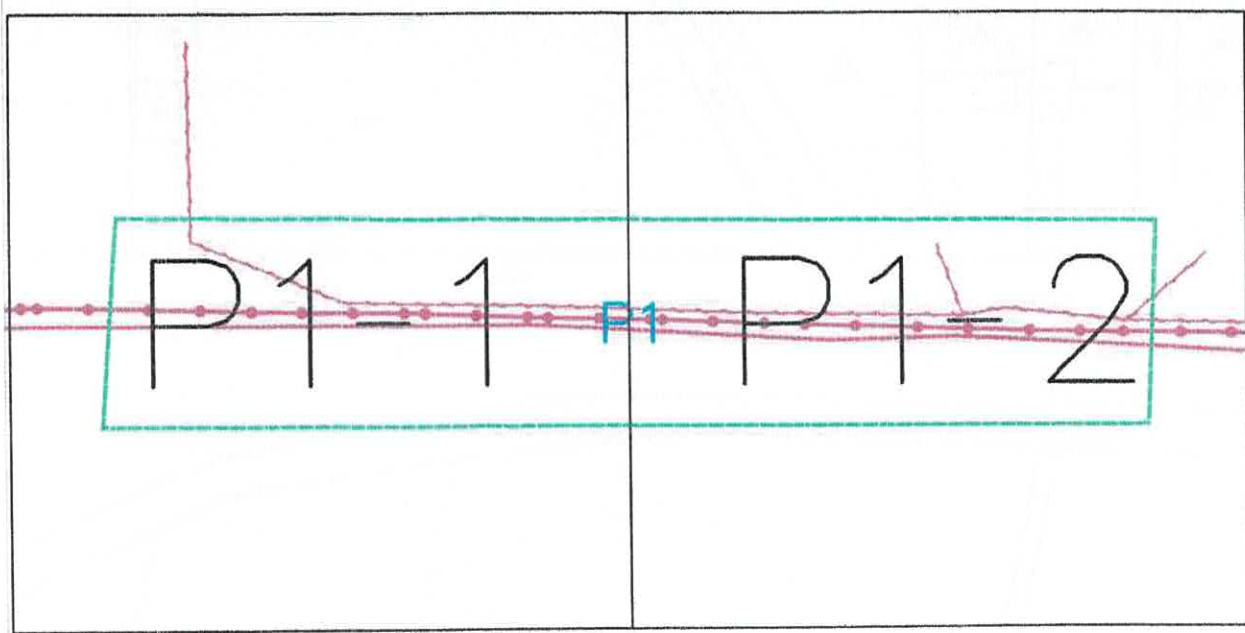


LEADER

© 2004 Blackwell Publishing Ltd *Journal of Internal Medicine* 255: 255–263


 CETIN a.s.
 Čopkova ulica 251010, Šibenik
 190 00 Praha 2
 DIČ: CZ04384963
 102

SITUAČNÍ VÝKRES - POLYGON 1



0 50 m

LEGENDA

	okrajová zóna ochrany území v územní		okrajová zóna ochrany území v územní
	okrajová zóna ochrany území v územní		okrajová zóna ochrany území v územní
	okrajová zóna ochrany území v územní		okrajová zóna ochrany území v územní
	okrajová zóna ochrany území v územní		okrajová zóna ochrany území v územní
	okrajová zóna ochrany území v územní		okrajová zóna ochrany území v územní
	okrajová zóna ochrany území v územní		okrajová zóna ochrany území v územní
	okrajová zóna ochrany území v územní		okrajová zóna ochrany území v územní
	okrajová zóna ochrany území v územní		okrajová zóna ochrany území v územní
	okrajová zóna ochrany území v územní		okrajová zóna ochrany území v územní
	okrajová zóna ochrany území v územní		okrajová zóna ochrany území v územní

SITUAČNÍ VÝKRES - POLYGON 1, list kladu P1-1



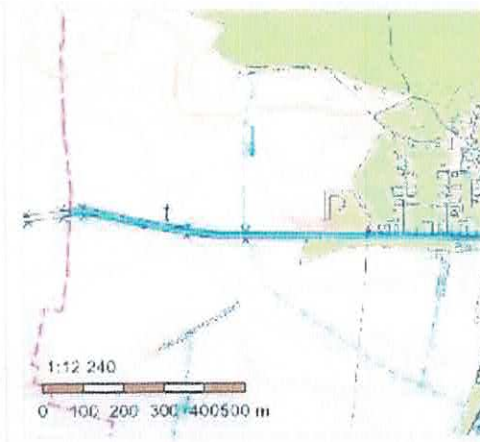
SITUAČNÍ VÝKRES - POLYGON 1, list kladu P1-2



SEZNAM DOTČENÝCH POZEMKŮ

Informace o pozemku

Parcelní číslo:	864
Obec:	Žerčice [536989]
Katastrální území:	Žerčice [796468]
Číslo LV:	301
Výměra [m ²]:	10988
Typ parcely:	Parcela katastru nemovitostí
Mapový list:	KMD
Určení výměry:	Graficky nebo v digitalizované mapě
Způsob využití:	silnice
Druh pozemku:	ostatní plocha



Vlastníci, jiní oprávnění

Vlastnické právo

Středočeský kraj, Zborovská 81/11, Smíchov, 15000 Praha 5

Klasifikace podle účelu využití pozemků

Krajská správa a údržba silnic Středočeského kraje, příspěvková organizace, Zborovská 81/11, Smíchov, 15000 Praha 5

Způsob ochrany nemovitosti

Nejsou evidovány žádné způsoby ochrany.

Seznam BPEJ

Parcela nemá evidované BPEJ.

Omezení vlastnického práva

Věcné břemeno

Věcné břemeno (podle listiny)

Jiné zápisy

Nejsou evidovány žádné jiné zápisy.

Podání vztahující se k pozemku, který je v katastru nemovitostí ČR

Nemovitost je v územním obvodu, kde státní správu katastru nemovitostí ČR vykonává [Katastrální úřad pro Středočeský kraj, Katastrální pracoviště Mladá Boleslav](#).

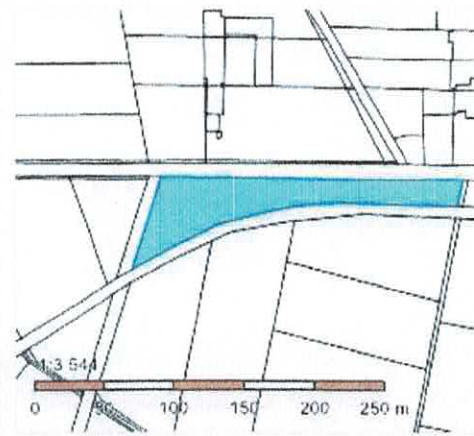
Zobrazené údaje mají informativní charakter. Platnost k 27.04.2020 13:00:00.

© 2004 - 2020 [Český úřad zeměměřický a katastrální](#), Pod sídlištěm 1800/9, Kobylisy, 18211 Praha 8
Podání určená katastrálním úřadům a pracovištím zasílejte přímo na [jejich e-mail adresu](#).

Verze aplikace: 5.6.2 build 0

Informace o pozemku

Parcelní číslo:	546/2
Obec:	Žerčice [536989]
Katastrální území:	Žerčice [796468]
Číslo LV:	10001
Výměra [m ²]:	5703
Typ parcely:	Parcela katastru nemovitostí
Mapový list:	KMD
Určení výměry:	Graficky nebo v digitalizované mapě
Druh pozemku:	orná půda



Vlastníci, jiní oprávnění

Mapový list: KMD

Obec Žerčice, č. p. 23, 29446 Žerčice

Způsob ochrany nemovitosti

Mapový list: KMD

zemědělský půdní fond

Seznam BPEJ

Mapový list: KMD

[52011](#) 505

[36000](#) 5198

Omezení vlastnického práva

Nejsou evidována žádná omezení.

Jiné zápisy

Nejsou evidovány žádné jiné zápisy.

Mapový list: KMD

Nemovitost je v územním obvodu, kde státní správu katastru nemovitostí ČR vykonává [Katastrální úřad pro Středočeský kraj, Katastrální pracoviště Mladá Boleslav](#).

Zobrazené údaje mají informativní charakter. Platnost k 27.04.2020 13:00:00.

© 2004 - 2020 [Český úřad zeměměřický a katastrální](#), Pod sídlištěm 1800/9, Kobylisy, 18211 Praha 8.
Podání určená katastrálním úřadům a pracovištím zasílejte přímo na [jejich e-mail adresu](#).

Verze aplikace: 5.6.2 build 0