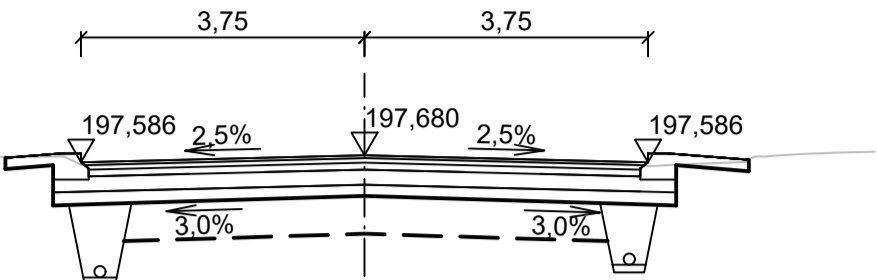
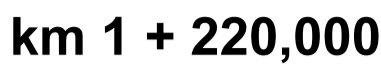
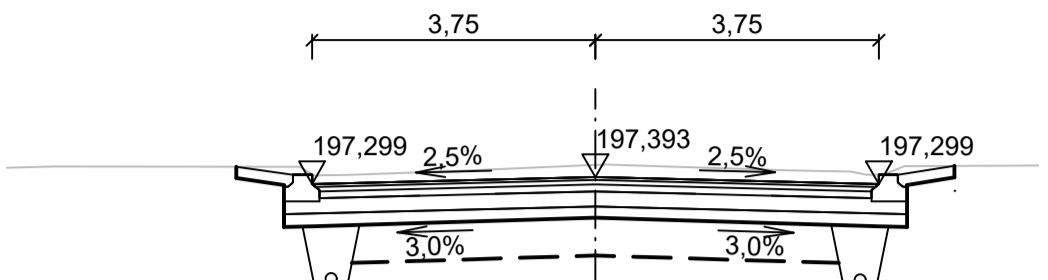
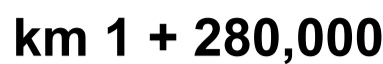
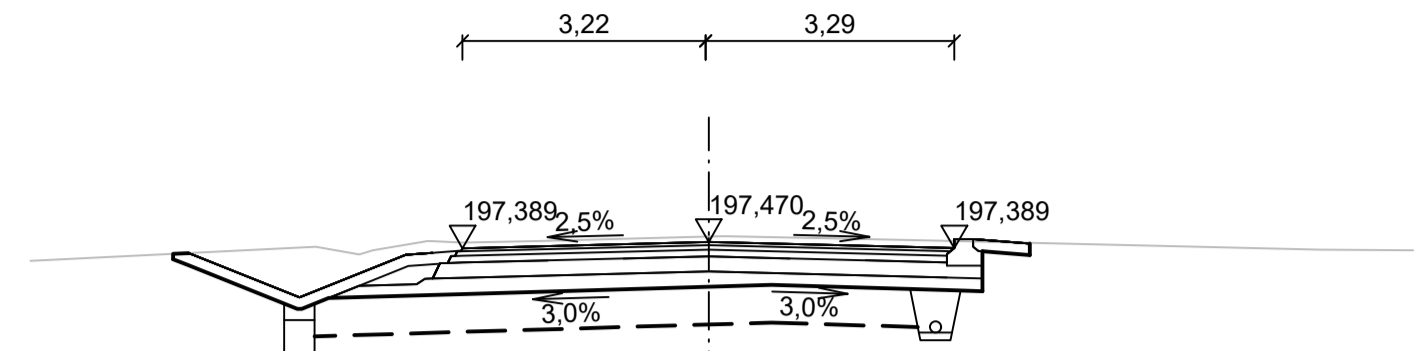
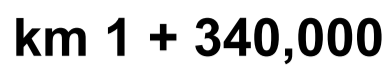


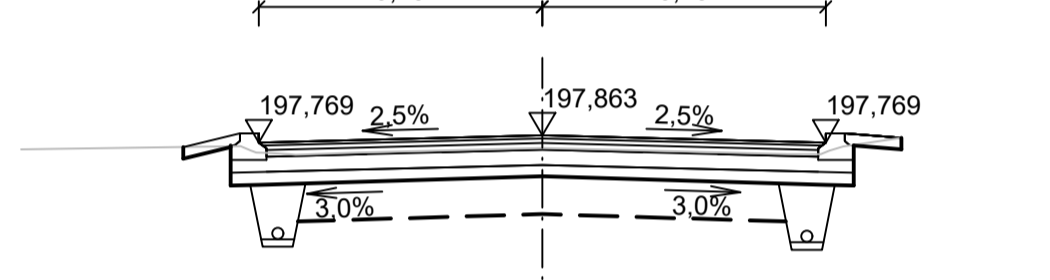
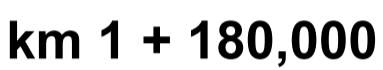
S.R. 195 m		-	
KÓTY VOZOVKY VZDALENOST OD OSY	-3,75 197,79 -3,75 197,67	0,00 197,76	3,75 197,67 3,75 197,79
KÓTY PLÁŇ VZDALENOST OD OSY	-3,75 197,11	0,00 197,22	3,75 197,11
KÓTY TERÉNU VZDALENOST OD OSY	-6,02 197,69 -4,01 197,72 -3,84 197,64 -3,77 197,61 -3,77 197,61 -3,27 197,61 -1,98 197,65	-6,12 197,69 0,00 197,69	1,92 197,68 3,38 197,65 3,38 197,64 3,82 197,64 3,82 197,64 3,82 197,70 3,95 197,76
			6,57 197,59

[illegible]

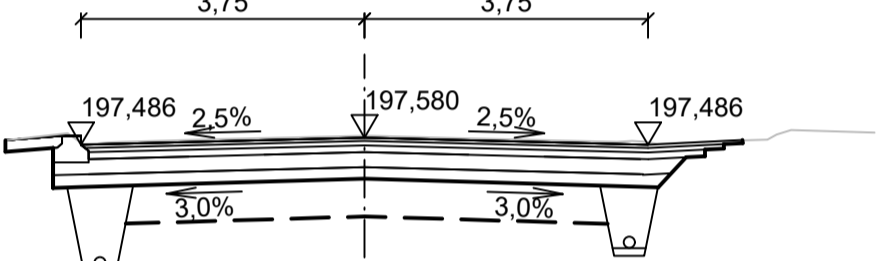
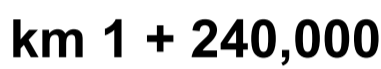
S.R. 195 m	
KÓTY VOZOVKY VZDALENOST OD OSY	0,00 197,30 -3,75 197,42 -3,75 197,30
KÓTY PLÁNĚ VZDALENOST OD OSY	0,00 196,85 -4,27 196,72 -3,75 196,74
KÓTY TERÉNU VZDALENOST OD OSY	-7,18 197,53 -3,91 197,53 -3,82 197,47 -3,58 197,41 -3,53 197,41 -3,43 197,42 -3,32 197,42 -3,23 197,42 -1,84 197,47 0,00 197,55 0,15 197,56 2,53 197,48 3,39 197,48 3,59 197,42 3,82 197,42 4,08 197,54 5,86 197,54



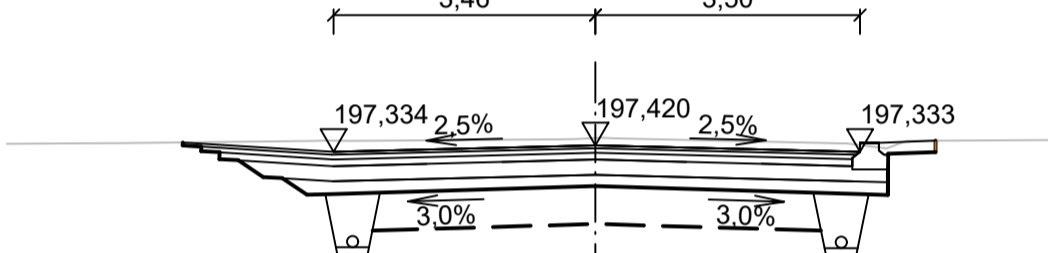
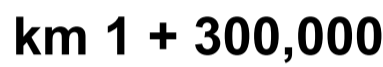
KÓTY VOZOVKY VZDALENOST OD OSY	-4,01 197,30 -3,65 197,33 -3,26 197,39 -3,26 197,39	0,00 197,47	3,25 197,39 3,25 197,31
KÓTY PLÁŇ VZDALENOST OD OSY	-3,56 198,77 -3,26 198,78	0,00 198,88 0,00 198,93	3,25 198,63 3,77 198,62
KÓTY TERÉNU VZDALENOST OD OSY	-6,60 197,67 -5,26 197,41 -4,62 197,41 -4,44 197,36 -3,71 197,48 -3,25 197,46 -3,25 197,46 -2,22 197,48	0,00 197,54 0,21 197,55	2,26 197,50 3,24 197,48
			8,08 197,37



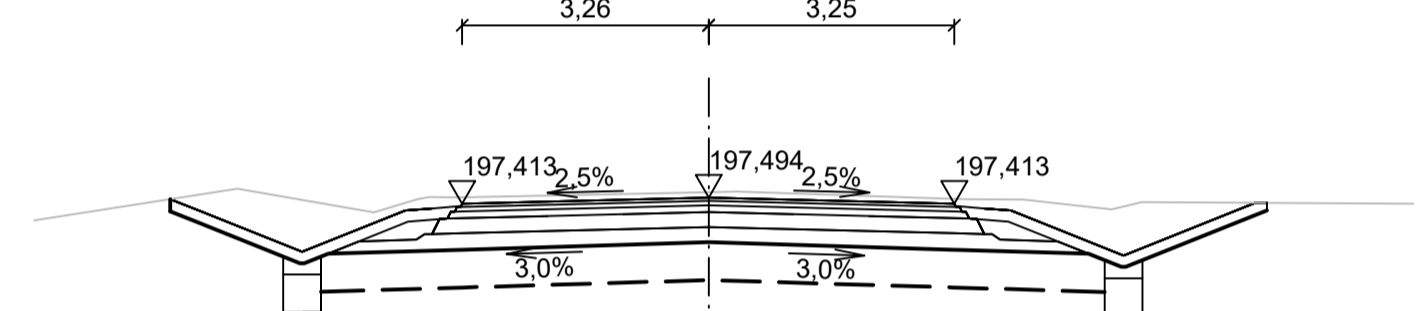
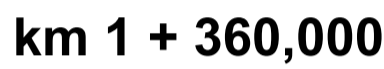
S.R. 195 m			
KÓTY VOZOVKY VZDALENOSŤ OD OSY	-3,75 197,89 -3,75 197,77	0,00 197,86	3,75 197,77 3,75 197,89
KÓTY PLÁNĚ VZDALENOSŤ OD OSY	-3,75 197,21	0,00 197,32	3,75 197,21 4,27 197,20
KÓTY TERÉNU VZDALENOSŤ OD OSY	-3,69 197,72 -3,85 197,66 -3,78 197,64 -3,65 197,63 -3,75 197,61 -3,26 197,61 -2,43 197,64	0,00 197,69 1,57 197,66	3,25 197,62 3,45 197,62 3,68 197,62 3,80 197,66 3,90 197,72



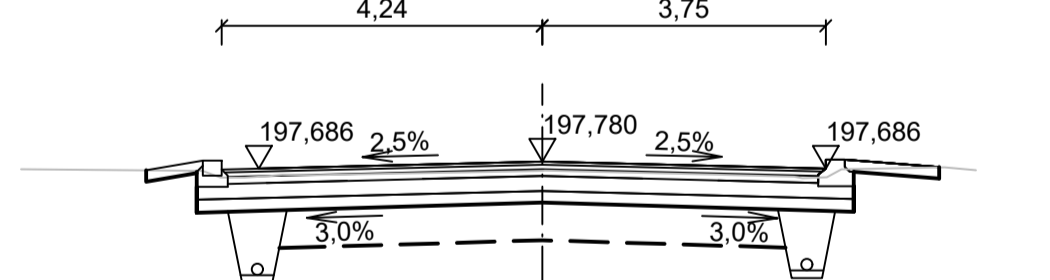
S.R. 195 m	
KÓTY VOZOVKY VZDALENOST OD OSY	-3,75 197,61 -3,75 197,49
KÓTY PLÁNĚ VZDALENOST OD OSY	-4,27 196,91 -3,75 196,93
KÓTY TERÉNU VZDALENOST OD OSY	-3,93 197,64 -3,72 197,50 -3,58 197,51 -3,45 197,51 -3,32 197,51 -3,19 197,53 -2,01 197,56 0,00 197,61 0,09 197,61 1,32 197,57 3,34 197,53 3,54 197,54 3,87 197,50 3,87 197,50 4,26 197,52 4,88 197,54 5,43 197,53 5,43 197,63 5,64 197,68



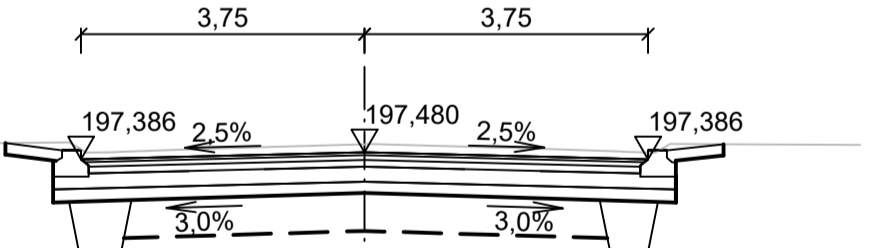
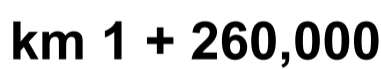
S.R. 195 m	
KÓTY VOZOVKY VZDÁLENOST OD OSY	<div> <div></div> <div>3,46 197,45</div> <div>3,46 197,45</div> </div> <div>0,00 197,42</div> <div>3,50 197,33</div> <div>3,50 197,45</div>
KÓTY PLÁNĚ VZDÁLENOST OD OSY	<div> <div></div> <div>-3,98 198,76</div> <div>-3,46 198,78</div> </div> <div>0,00 198,88</div> <div>3,50 198,78</div> <div>4,02 198,76</div>
KÓTY TERÉNU VZDÁLENOST OD OSY	<div> <div>-8,48 197,45</div> <div>-6,32 197,45</div> </div> <div> <div>-3,75 197,48</div> <div>-3,53 197,48</div> <div>-3,25 197,48</div> </div> <div> <div>-0,46 197,50</div> <div>-0,24 197,50</div> <div>0,08 197,52</div> <div>0,25 197,51</div> </div> <div> <div>3,33 197,44</div> <div>3,85 197,38</div> <div>3,86 197,38</div> <div>4,11 197,48</div> <div>4,12 197,48</div> </div>



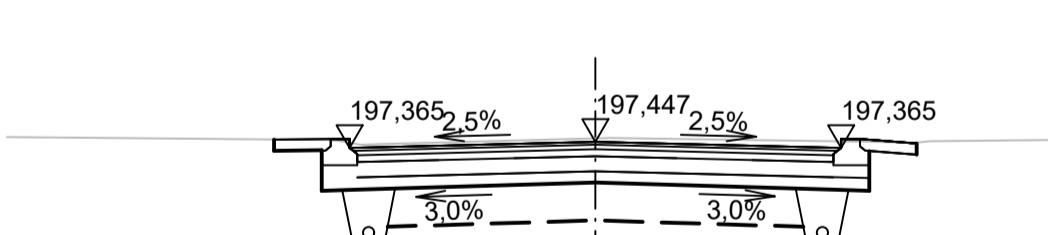
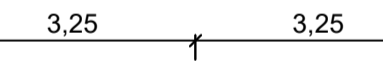
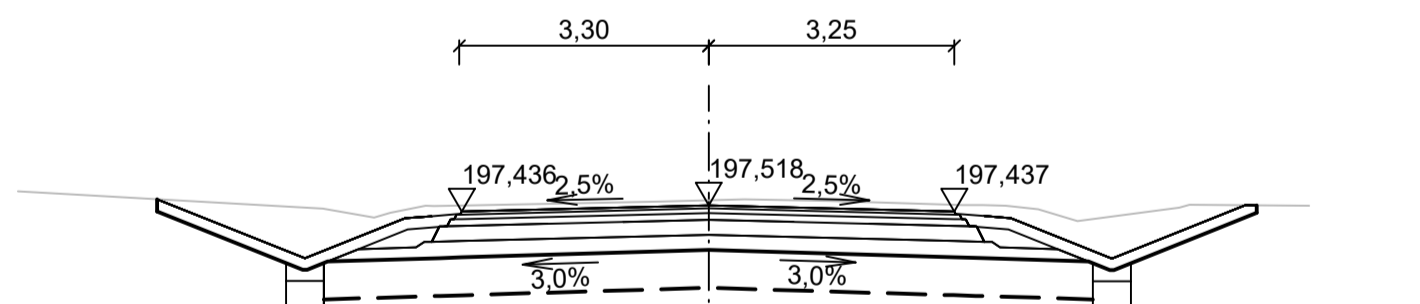
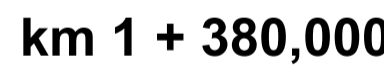
S.R. 195 m	
KÓTY VOZOVKY VZDALENOST OD OSY	-4,01 197,32 -3,66 197,35 -3,26 197,41 0,00 197,49
KÓTY PLÁŇ VZDALENOST OD OSY	3,25 197,41 3,27 198,81 3,65 197,35 4,00 197,32
KÓTY TERÉNU VZDALENOST OD OSY	-6,72 197,73 -6,23 197,61 -4,43 197,30 -3,65 197,47 -3,70 197,50 -3,26 198,80 -3,25 197,50 -1,59 197,53 0,00 197,57 0,39 197,57 3,12 197,48 3,43 197,47 4,15 197,47 4,16 197,47 5,31 197,34 5,33 197,34 5,73 197,44





<p>S.R. 195 m</p>		
<p>KÓTY VOZOVKY VZDALENOST OD OSY</p>	<p>3,75 197,66 3,75 197,66</p>	<p>0,00 197,78</p>
<p>KÓTY PLÁŇE VZDALENOST OD OSY</p>	<p>3,75 197,13 3,75 197,13</p>	<p>0,00 197,24</p>
<p>KÓTY TERÉNU VZDALENOST OD OSY</p>	<p>4,51 197,66 4,50 197,66 4,25 197,57 4,25 197,57 3,94 197,57 3,94 197,57 3,61 197,59 3,61 197,59 3,44 197,61 3,44 197,61 2,99 197,60</p>	<p>0,00 197,66 0,04 197,66</p>
	<p>2,20 197,61</p>	
	<p>3,33 197,68 3,34 197,68 3,44 197,57 3,77 197,57 3,96 197,68 3,96 197,68 5,32 197,68 5,32 197,68 5,74 197,67</p>	




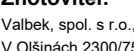
	S.R. 195 m	B		P
KÓTY VOZOVKY VZDALENOST OD OSY	-3,75 197,51 -3,75 197,59	-0,00 197,48		3,75 197,39 3,75 197,51
KÓTY PLÁŇÉ VZDALENOST OD OSY	-4,27 196,81 -3,75 196,83	0,00 196,94		-3,75 196,83 4,27 196,81
KÓTY TERĚNU VZDALENOST OD OSY	-5,97 197,59 -3,91 197,61 -3,76 197,53 -3,69 197,47 -3,77 197,55 -3,17 197,49 -1,97 197,53	0,00 197,59 0,06 197,59	2,19 197,53	3,35 197,49 3,49 197,48 3,48 197,51 4,04 197,59
				6,56 197,88

[illegible][illegible]

Výškový systém: Bpv
Souřadnicový systém: S-JTSK

SO 101	Sílnice II/322
Objednatel:	
 <p>Středočeský kraj Zborovská 81/11, 150 21 Praha 5</p>	 <p>KSÚS Středočeského kraje, příspěvková organizace Zborovská 81/11, 150 21 Praha 5</p>

Zhotovitel PDPS:		HIP:
Sdružení NOVA		Ing. Martin Máša
	Valbek, spol. s r.o., středisko Praha V Ošínách 2300/75 100 00 Praha 10 - Strašnice	

	Vypracoval	Ing. Kateřina Borkovcová	<i>Bor.</i>	Zás. číslo	17-NO-00-003
	Dzko, projektant	Ing. Martin Máša	<i>Máša</i>	Datum	12/2023
	Tech. kontrola	Ing. Martin Máša	<i>Máša</i>	Stupeň	PDPs
	Akce			Prostředí formátu	12 x A4
				Měřítko	1:100
				C. přílohy	Pare
Zhotovitel:	II/322 Kolín, ul. Třídvorská, okružní křižovatka				5
Příloha Výkaz č. 40 dle r.o., středisko Přítoha stavba 2002/17 100 00 Praha 10 - Slivčovice					
PRÍLOHY REZÝ-ČÁST 5					