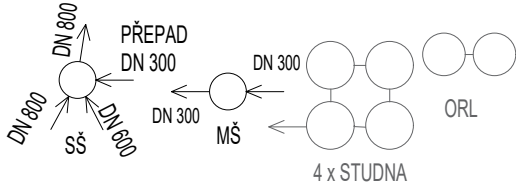


PODÉLNÝ PROFIL
M 1:500 / 100

Pozn.:
Průběh inženýrských sítí a jejich hloubky byly vyneseny
z orientačních zákresů pořízený jejich správci a je pouze orientační!

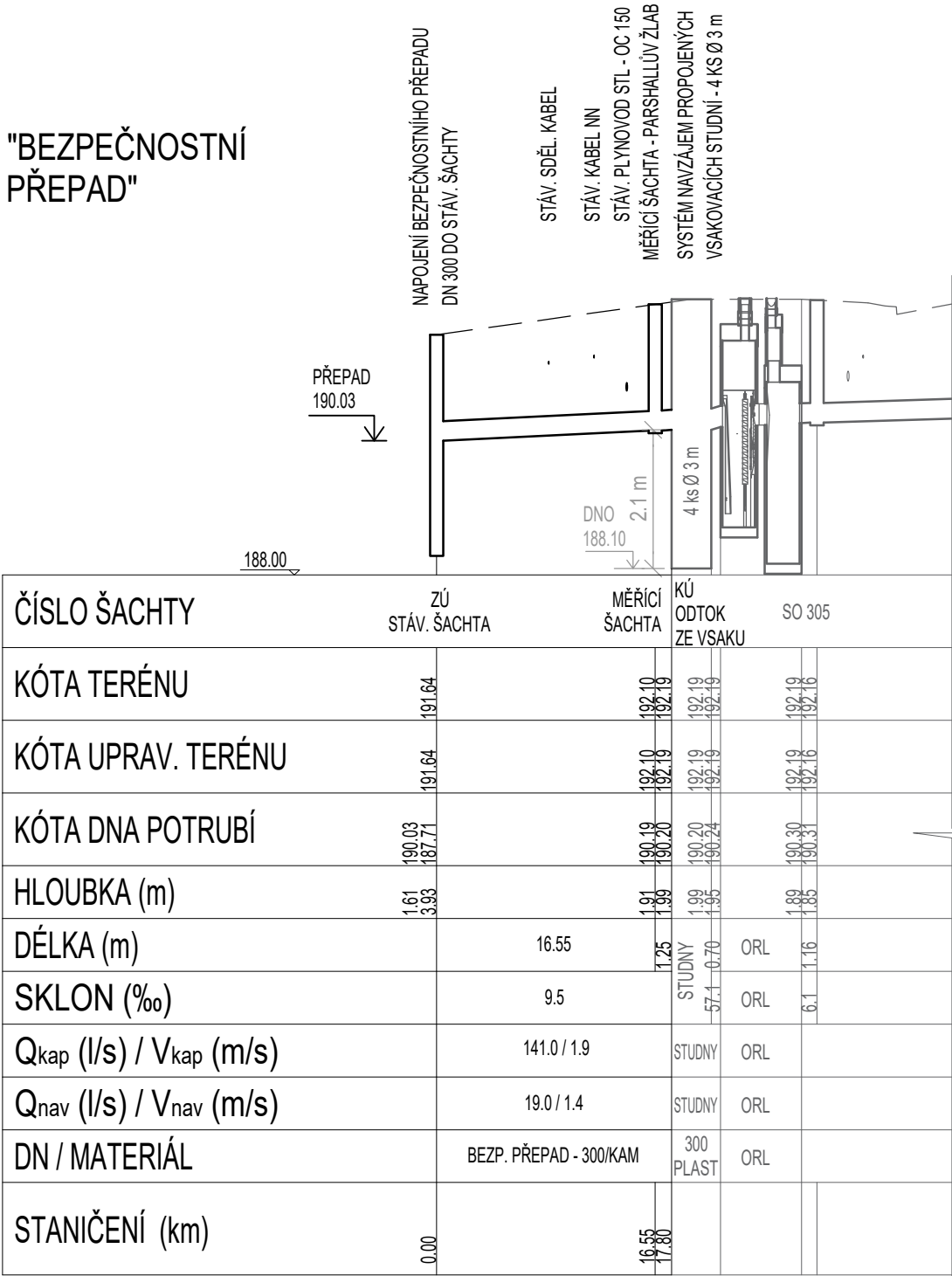
KATASTRÁLNÍ ÚZEMÍ	STARÉ BENÁTKY	
POVRCHY (asf, chod., terén)	ASFALT	ROSL. TERÉN
VZDÁLENOST (m)	6.8	11.0



LEGENDA

- UPRAVENÝ TERÉN
- STÁVAJÍCÍ TERÉN
- NAVRHOVANÝ STAV


"BEZPEČNOSTNÍ
PŘEPAD"




Výškový systém: BpV
Souřadnicový systém: S-JTSK

SO 305.1 Odvodnění komunikace v ul. Bratří Bendů - přípojka

Objednatel:




Středočeský kraj
Zborovská 81/11, 150 21 Praha 5



KSÚS Středočeského kraje, příspěvková organizace
Zborovská 81/11, 150 21 Praha 5


Zhotovitel:



Valbek, spol. s r.o., středisko Praha
V Olšinách 2300/75
100 00 Praha 10 - Strašnice

HIP:

Ing. Martin Máša



Vypracoval T. PRÁGL

Zodp. projektant ING. DENISA STEHLÍKOVÁ

Tech. kontrola ING. JAROMÍR DRAŠAR

Akce II/610 TUŘICE - KBEL (BENÁTKY NAD JIZEROU, PRŮTAH)

Zak. číslo 20-PH11-022

Datum 10/2023

Stupeň PDPS

Počet formátů 2 x A4

Měřítko 1 : 500 / 1 : 100

Č. přílohy Paré

Zhotovitel: Valbek, spol. s r.o., středisko Praha V Olšinách 2300/75 100 00 Praha 10 - Strašnice

Příloha PODÉLNÝ PROFIL - BEZPEČNOSTNÍ PŘEPAD

3