

PODÉLNÝ PROFIL - STOKA "C"

M 1:500/100

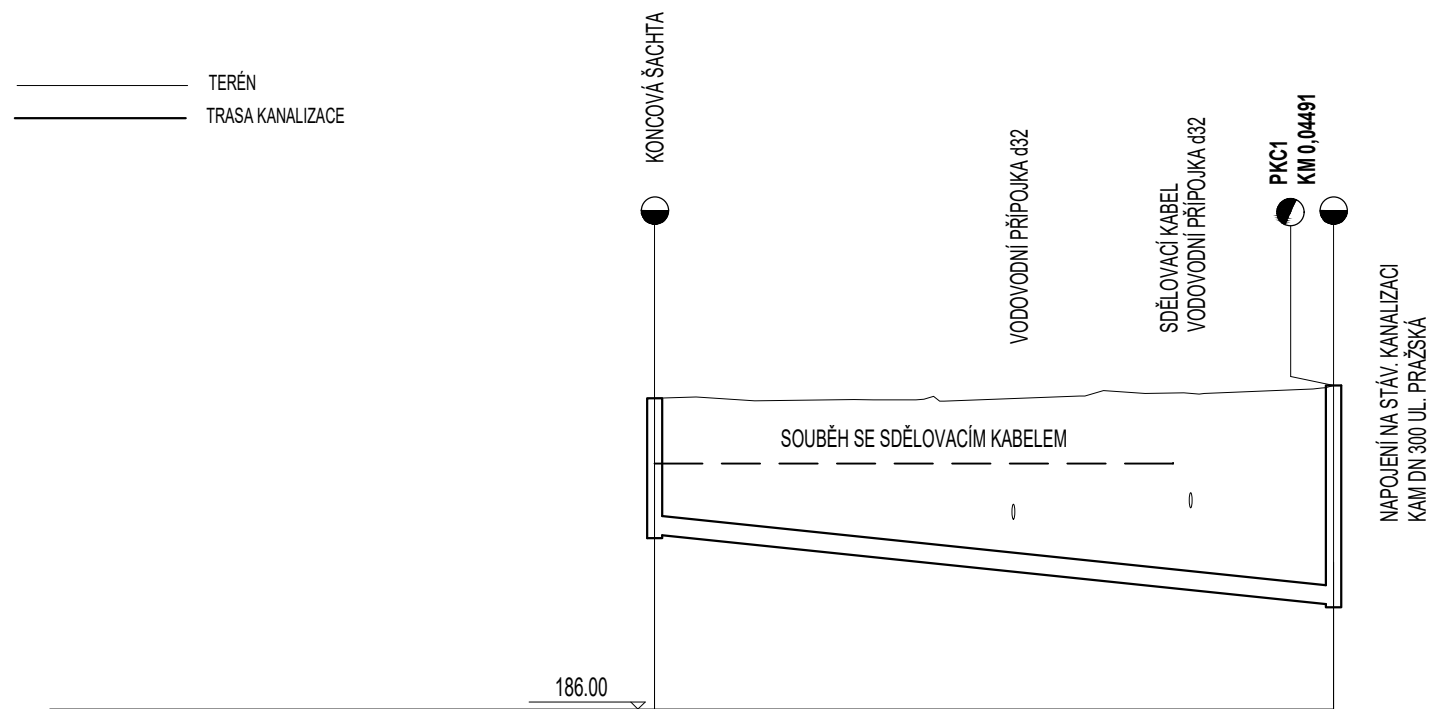
KATASTRÁLNÍ ÚZEMÍ	Staré Benátky [602 124]	
ČÍSLO PARCELY	918/2	895/3
DRUH POZEMKU	Chodník	Zeleň

ZÚ
ŠC1

KÚ
ŠC2

IO 03 - ULICE PRAŽSKÁ

STOKA "C"



ČÍSLO ŠACHTY	ZÚ ŠC1	KÚ ŠC2
KÓTA TERÉNU	190.11	190.28
KÓTA UPRAV. TERÉNU	190.11	190.28
KÓTA DNA POTRUBÍ	188.31	187.42
HLOUBKA (m)	1.80	2.86
DÉLKA (m)	44.91	
SKLON (‰)	19.8	
DN / MATERIÁL	250/KAM	
STANIČENÍ (km)	0.00	44.91





IDENTIFIKAČNÍ ÚDAJE STAVBY

Kraj: CZ020 Středočeský
Obec: Benátky nad Jizerou [535451]
K.ú.: Staré Benátky [602124]

SOUŘADNICOVÝ SYSTÉM JTSK
VÝŠKOVÝ SYSTÉM BPV

Objednatel:	Vodovody a kanalizace Mladá Boleslav, a.s. Čechova 1151 293 22 Mladá Boleslav
-------------	--

Zhotovitel PD: 	Valbek, spol. s r.o. Vaňurova 505/17 460 01 Liberec
---	--

	Vypracoval	ING. DENISA STEHLÍKOVÁ		Zak. číslo	22UL3101001
	Zodp. projektant	ING. DENISA STEHLÍKOVÁ		Datum	10/2023
	Tech. kontrola	ING. JAROMÍR DRAŠAR		Stupeň	PDPS
	Akce Benátky nad Jizerou Pražská, obnova vodovodu a kanalizace			Počet formátů	2 x A4
				Měřítko	1:500/1:100
Zhotovitel: Valbek, spol. s r.o., stř. Ústí n. L. Děčínská 717/21 400 03 Ústí nad Labem			Č. přílohy	Paré	
			D.1.3.6		
Příloha PODÉLNÝ PROFIL Č.6 - STOKA"C"					