

Akce:

II/174 BŘEZNICE, MOST EV.Č. 174-006 – PD

Objednatel:

**KRAJSKÁ SPRÁVA A ÚDRŽBA SILNIC
STŘEDOČESKÉHO KRAJE**
ZBOROVSKÁ 11, 150 21 PRAHA 5



Souřadnicový systém: S-JTSK
Výškový systém: Bpv

ČÁST F

Číslo zakázky:	18 429 00	HIP:	Ing. David DVOŘÁČEK	
		+420 720 951 172		
Schválil:	Ing. Václav HVÍZDAL	Zodp. projektant:	Ing. Kamil PEJCHAL	
+420 226 206 171		+420 602 619 785		
Tech. kontrola:	Ing. Lukáš PROCHÁZKA	Vypracoval:	Ing. David DVOŘÁČEK	
+420 702 033 396		+420 720 951 172		

Objednatel:	KSÚS	Obec:	Březnice	Kraj:	Středočeský
Akce:	II/174 BŘEZNICE, MOST EV.Č. 174-006 – PD			Datum	Stupeň
Objekt:	SOUVISEJÍCÍ DOKUMENTACE			4/2023	PDPS
Příloha:	IDENTIFIKACE POZEMKŮ			Souprava	Č. přílohy
					F.2.2



Přehledka

Katastrální mapa

Katastrální mapa + ortofoto

Mapa poz. katastru

Mapa poz. katastru + ortofoto

2198/1

2349/1

584

2210

2211

581

2170/1

2170/8

2170/5

565/1

2214

583/2

596

597/1

597/3

598

583/2

599

PŘEHLED ÚDAJŮ KATASTRU NEMOVITOSTÍ - MOST EV. Č. 174-006

Obec	Obec#	KU	KU#	PC	LV	Vyměra	Druh	Vlastnictví	Ochrana	Omezení
Březnice	540013	Březnice	614271	2	928	857	zastavěná plocha a nádvy	Římskokatolická farnost Březnice u Příbrami, Ludvíka Kuby 77, 26272 Březnice	nemovitá kulturní památka	nejdou
Březnice	540013	Březnice	614271	2170/1	2127	2255	ostatní plocha	Česká republika / Ředitelství silnic a dálnic ČR, Na Pankráci 546/56, Nusle, 14000 Praha 4	nejdou	Věcné břemeno (podle listiny) Věcné břemeno užívání
Březnice	540013	Březnice	614271	2170/5	10001	177	ostatní plocha	Město Březnice, Náměstí 11, 26272 Březnice	nejdou	Věcné břemeno (podle listiny)
Březnice	540013	Březnice	614271	2170/6	10001	108	ostatní plocha	Město Březnice, Náměstí 11, 26272 Březnice	nejdou	nejdou
Březnice	540013	Březnice	614271	2170/8	10001	2	ostatní plocha	Město Březnice, Náměstí 11, 26272 Březnice	nejdou	nejdou
Březnice	540013	Březnice	614271	2198/1	10001	4564	ostatní plocha	Město Březnice, Náměstí 11, 26272 Březnice	nejdou	Věcné břemeno (podle listiny)
Březnice	540013	Březnice	614271	2210	1956	6164	ostatní plocha	Středočeský kraj, Zborovská 81/11, Smíchov, 15000 Praha 5 / Krajská správa a údržba silnic Středočeského kraje, příspěvková organizace, Zborovská 81/11, Smíchov, 15000 Praha 5	památkově chráněné území	Věcné břemeno (podle listiny)
Březnice	540013	Březnice	614271	2211	10001	9974	ostatní plocha	Město Březnice, Náměstí 11, 26272 Březnice	památkově chráněné území	Věcné břemeno (podle listiny)
Březnice	540013	Březnice	614271	2214	10001	2360	ostatní plocha	Město Březnice, Náměstí 11, 26272 Březnice	památkově chráněné území	Věcné břemeno (podle listiny)
Březnice	540013	Březnice	614271	2349/1	1162	35916	vodní plocha	Česká republika / Povodí Vltavy, státní podnik, Holečkova 3178/8, Smíchov, 15000 Praha 5	nejdou	Věcné břemeno (podle listiny)
Březnice	540013	Březnice	614271	3	928	729	zahrada	Římskokatolická farnost Březnice u Příbrami, Ludvíka Kuby 77, 26272 Březnice	ZPF	nejdou
Březnice	540013	Březnice	614271	565/1	327	18349	ostatní plocha	Česká republika / Národní památkový ústav, Valdštejnské náměstí 162/3, Malá Strana, 11800 Praha 1	nemovitá národní kulturní památka památkově chráněné území	nejdou
Březnice	540013	Březnice	614271	581	327	403	ostatní plocha	Česká republika / Národní památkový ústav, Valdštejnské náměstí 162/3, Malá Strana, 11800 Praha 1	nemovitá národní kulturní památka památkově chráněné území	nejdou
Březnice	540013	Březnice	614271	583/1	10001	148	ostatní plocha	Město Březnice, Náměstí 11, 26272 Březnice	památkově chráněné území	nejdou
Březnice	540013	Březnice	614271	583/2	10001	839	zahrada	Město Březnice, Náměstí 11, 26272 Březnice	ZPF	nejdou
Březnice	540013	Březnice	614271	584	10001	6062	vodní plocha	Město Březnice, Náměstí 11, 26272 Březnice	památkově chráněné území	nejdou
Březnice	540013	Březnice	614271	595	10001	272	ostatní plocha	Město Březnice, Náměstí 11, 26272 Březnice	památkově chráněné území	nejdou
Březnice	540013	Březnice	614271	596	1337	264	zastavěná plocha a nádvy	SJM Tetaur Karel Ing. a Tetaurová Vestfálková Kateřina, + Tetaur Karel Ing., Tochovická 416, 26272 Březnice + Tetaurová Vestfálková Kateřina, Na odboji 376, 26272 Březnice	památkově chráněné území	Věcné břemeno (podle listiny)
Březnice	540013	Březnice	614271	597/1	2176	112	zastavěná plocha a nádvy	ANDAF-TIER s.r.o., Primátorská 296/38, Libeň, 18000 Praha 8	památkově chráněné území	Zákaz zcizení a zatížení Zástavní právo smluvní
Březnice	540013	Březnice	614271	597/3	1337	241	ostatní plocha	SJM Tetaur Karel Ing. a Tetaurová Vestfálková Kateřina, + Tetaur Karel Ing., Tochovická 416, 26272 Březnice + Tetaurová Vestfálková Kateřina, Na odboji 376, 26272 Březnice	památkově chráněné území	nejdou
Březnice	540013	Březnice	614271	598	1337	64	zahrada	SJM Tetaur Karel Ing. a Tetaurová Vestfálková Kateřina, + Tetaur Karel Ing., Tochovická 416, 26272 Březnice + Tetaurová Vestfálková Kateřina, Na odboji 376, 26272 Březnice	ZPF	Věcné břemeno (podle listiny)

Informace o pozemku

Parcelní číslo:	2
Obec:	Březnice [540013]
Katastrální území:	Březnice [614271]
Číslo LV:	928
Výměra [m ²]:	857
Typ parcely:	Parcela katastru nemovitostí
Mapový list:	DKM
Určení výměry:	Ze souřadnic v S-JTSK
Druh pozemku:	zastavěná plocha a nádvoří



Součástí je stavba

Budova s číslem popisným:	Březnice [403334] ; č. p. 77; objekt k bydlení
Stavba stojí na pozemku:	p. č. 2
Stavební objekt:	č. p. 77
Ulice:	Ludvíka Kuby
Adresní místa:	Ludvíka Kuby č. p. 77

Vlastníci, jiní oprávnění

Vlastnické právo	Podíl
Římskokatolická farnost Březnice u Příbrami, Ludvíka Kuby 77, 26272 Březnice	

Způsob ochrany nemovitosti

Název
nemovitá kulturní památka

Seznam BPEJ

Parcela nemá evidované BPEJ.

Omezení vlastnického práva

Nejsou evidována žádná omezení.

Jiné zápisy

Typ
Změna výměr obnovou operátu

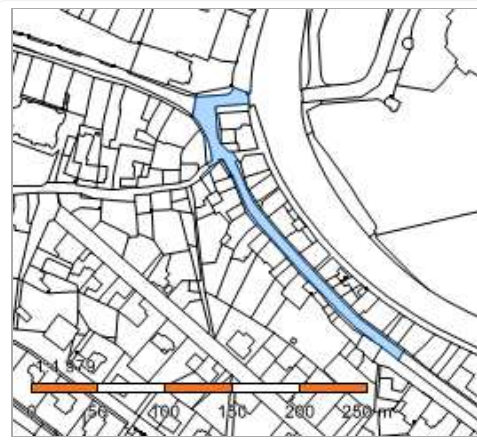
Řízení, v rámci kterých byl k nemovitosti zapsán cenový údaj

Nemovitost je v územním obvodu, kde státní správu katastru nemovitostí ČR vykonává [Katastrální úřad pro Středočeský kraj, Katastrální pracoviště Příbram](#)

Zobrazené údaje mají informativní charakter. Platnost k 31.12.2018 10:00:00.

Informace o pozemku

Parcelní číslo:	2170/1
Obec:	Březnice [540013]
Katastrální území:	Březnice [614271]
Číslo LV:	2127
Výměra [m ²]:	2255
Typ parcely:	Parcela katastru nemovitostí
Mapový list:	DKM
Určení výměry:	Graficky nebo v digitalizované mapě
Způsob využití:	silnice
Druh pozemku:	ostatní plocha



Vlastníci, jiní oprávnění

Vlastnické právo	Podíl
Česká republika,	
Příslušnost hospodařit s majetkem státu	Podíl
Ředitelství silnic a dálnic ČR, Na Pankráci 546/56, Nusle, 14000 Praha 4	

Způsob ochrany nemovitosti

Nejsou evidovány žádné způsoby ochrany.

Seznam BPEJ

Parcela nemá evidované BPEJ.

Omezení vlastnického práva

Typ
Věcné břemeno (podle listiny)
Věcné břemeno užívání

Jiné zápisy

Typ
Zahájení exekuce - Ředitelství silnic a dálnic ČR

Řízení, v rámci kterých byl k nemovitosti zapsán cenový údaj

Nemovitost je v územním obvodu, kde státní správu katastru nemovitostí ČR vykonává [Katastrální úřad pro Středočeský kraj, Katastrální pracoviště Příbram](#)

Zobrazené údaje mají informativní charakter. Platnost k 31.12.2018 10:00:00.

Informace o pozemku

Parcelní číslo:	2170/5
Obec:	Březnice [540013]
Katastrální území:	Březnice [614271]
Číslo LV:	10001
Výměra [m²]:	177
Typ parcely:	Parcela katastru nemovitostí
Mapový list:	DKM
Určení výměry:	Graficky nebo v digitalizované mapě
Způsob využití:	ostatní komunikace
Druh pozemku:	ostatní plocha



Vlastníci, jiní oprávnění

Vlastnické právo

Podíl

Město Březnice, Náměstí 11, 26272 Březnice

Způsob ochrany nemovitosti

Nejsou evidovány žádné způsoby ochrany.

Seznam BPEJ

Parcela nemá evidované BPEJ.

Omezení vlastnického práva

Typ

Věcné břemeno (podle listiny)

Jiné zápisy

Nejsou evidovány žádné jiné zápisy.

Řízení, v rámci kterých byl k nemovitosti zapsán cenový údaj

Nemovitost je v územním obvodu, kde státní správu katastru nemovitostí ČR vykonává [Katastrální úřad pro Středočeský kraj, Katastrální pracoviště Příbram](#).

Zobrazené údaje mají informativní charakter. Platnost k 31.12.2018 10:00:00.

© 2004 - 2018 [Český úřad zeměměřický a katastrální](#), Pod sídlištěm 1800/9, Kobylisy, 18211 Praha 8
Podání určená katastrálním úřadům a pracovištím zasílejte přímo na [jejich e-mail adresu](#).

Verze aplikace: 5.5.3 build 0

Informace o pozemku

Parcelní číslo:	2170/6
Obec:	Březnice [540013]
Katastrální území:	Březnice [614271]
Číslo LV:	10001
Výměra [m ²]:	108
Typ parcely:	Parcela katastru nemovitostí
Mapový list:	DKM
Určení výměry:	Ze souřadnic v S-JTSK
Způsob využití:	ostatní komunikace
Druh pozemku:	ostatní plocha



Vlastníci, jiní oprávnění

Vlastnické právo

Podíl

Město Březnice, Náměstí 11, 26272 Březnice

Způsob ochrany nemovitosti

Nejsou evidovány žádné způsoby ochrany.

Seznam BPEJ

Parcela nemá evidované BPEJ.

Omezení vlastnického práva

Nejsou evidována žádná omezení.

Jiné zápisy

Nejsou evidovány žádné jiné zápisy.

Řízení, v rámci kterých byl k nemovitosti zapsán cenový údaj

Nemovitost je v územním obvodu, kde státní správu katastru nemovitostí ČR vykonává [Katastrální úřad pro Středočeský kraj](#), [Katastrální pracoviště Příbram](#)

Zobrazené údaje mají informativní charakter. Platnost k 31.12.2018 10:00:00.

© 2004 - 2018 [Český úřad zeměměřický a katastrální](#), Pod sídlištěm 1800/9, Kobyličky, 18211 Praha 8
Podání určená katastrálním úřadům a pracovištím zasílejte přímo na [jejich e-mail adresu](#).

Verze aplikace: 5.5.3 build 0

Informace o pozemku

Parcelní číslo:	2170/8
Obec:	Březnice [540013]
Katastrální území:	Březnice [614271]
Číslo LV:	10001
Výměra [m ²]:	2
Typ parcely:	Parcela katastru nemovitostí
Mapový list:	DKM
Určení výměry:	Ze souřadnic v S-JTSK
Způsob využití:	ostatní komunikace
Druh pozemku:	ostatní plocha



Vlastníci, jiní oprávnění

Vlastnické právo

Podíl

Město Březnice, Náměstí 11, 26272 Březnice

Způsob ochrany nemovitosti

Nejsou evidovány žádné způsoby ochrany.

Seznam BPEJ

Parcela nemá evidované BPEJ.

Omezení vlastnického práva

Nejsou evidována žádná omezení.

Jiné zápisy

Nejsou evidovány žádné jiné zápisy.

Řízení, v rámci kterých byl k nemovitosti zapsán cenový údaj

Nemovitost je v územním obvodu, kde státní správu katastru nemovitostí ČR vykonává [Katastrální úřad pro Středočeský kraj, Katastrální pracoviště Příbram](#).

Zobrazené údaje mají informativní charakter. Platnost k 31.12.2018 10:00:00.

© 2004 - 2018 [Český úřad zeměměřický a katastrální](#), Pod sídlištěm 1800/9, Kobylišy, 18211 Praha 8
Podání určená katastrálním úřadům a pracovištím zasílejte přímo na [jejich e-mail adresu](#).

Verze aplikace: 5.5.3 build 0

Informace o pozemku

Parcelní číslo:	2198/1
Obec:	Březnice [540013]
Katastrální území:	Březnice [614271]
Číslo LV:	10001
Výměra [m ²]:	4564
Typ parcely:	Parcela katastru nemovitostí
Mapový list:	DKM
Určení výměry:	Ze souřadnic v S-JTSK
Způsob využití:	ostatní komunikace
Druh pozemku:	ostatní plocha



Vlastníci, jiní oprávnění

Vlastnické právo

Podíl

Město Březnice, Náměstí 11, 26272 Březnice

Způsob ochrany nemovitosti

Nejsou evidovány žádné způsoby ochrany.

Seznam BPEJ

Parcela nemá evidované BPEJ.

Omezení vlastnického práva

Typ

Věcné břemeno (podle listiny)

Jiné zápisy

Typ

Změna výměr obnovou operátu

Řízení, v rámci kterých byl k nemovitosti zapsán cenový údaj

Nemovitost je v územním obvodu, kde státní správu katastru nemovitostí ČR vykonává [Katastrální úřad pro Středočeský kraj, Katastrální pracoviště Příbram](#).

Zobrazené údaje mají informativní charakter. Platnost k 31.12.2018 10:00:00.

© 2004 - 2018 [Český úřad zeměměřický a katastrální](#), Pod sídlištěm 1800/9, Kobyličky, 18211 Praha 8
Podání určená katastrálním úřadům a pracovištím zasílejte přímo na [jejich e-mail adresu](#).

Verze aplikace: 5.5.3 build 0

Informace o pozemku

Parcelní číslo:	2210
Obec:	Březnice [540013]
Katastrální území:	Březnice [614271]
Číslo LV:	1956
Výměra [m ²]:	6164
Typ parcely:	Parcela katastru nemovitostí
Mapový list:	DKM
Určení výměry:	Graficky nebo v digitalizované mapě
Způsob využití:	silnice
Druh pozemku:	ostatní plocha



Vlastníci, jiní oprávnění

Vlastnické právo	Podíl
Středočeský kraj, Zborovská 81/11, Smíchov, 15000 Praha 5	
Hospodaření se svěřeným majetkem kraje	Podíl
Krajská správa a údržba silnic Středočeského kraje, příspěvková organizace, Zborovská 81/11, Smíchov, 15000 Praha 5	

Způsob ochrany nemovitosti

Název
památkově chráněné území

Seznam BPEJ

Parcela nemá evidované BPEJ.

Omezení vlastnického práva

Typ
Věcné břemeno (podle listiny)

Jiné zápisy

Typ
Změna výměr obnovou operátu

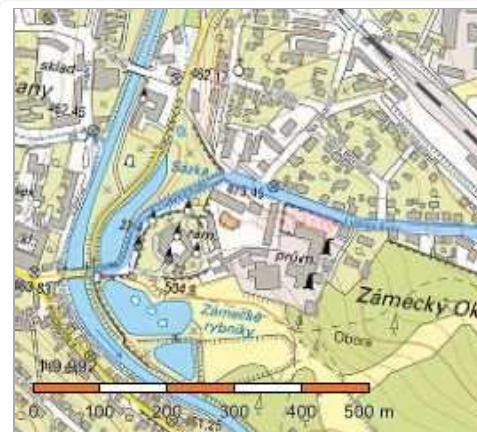
Řízení, v rámci kterých byl k nemovitosti zapsán cenový údaj

Nemovitost je v územním obvodu, kde státní správu katastru nemovitostí ČR vykonává [Katastrální úřad pro Středočeský kraj](#), [Katastrální pracoviště Příbram](#)

Zobrazené údaje mají informativní charakter. Platnost k 31.12.2018 10:00:00.

Informace o pozemku

Parcelní číslo:	2211
Obec:	Březnice [540013]
Katastrální území:	Březnice [614271]
Číslo LV:	10001
Výměra [m²]:	9974
Typ parcely:	Parcela katastru nemovitostí
Mapový list:	DKM
Určení výměry:	Graficky nebo v digitalizované mapě
Způsob využití:	silnice
Druh pozemku:	ostatní plocha



Vlastníci, jiní oprávnění

Vlastnické právo	Podíl
Město Březnice, Náměstí 11, 26272 Březnice	

Způsob ochrany nemovitosti

Název
památkově chráněné území

Seznam BPEJ

Parcela nemá evidované BPEJ.

Omezení vlastnického práva

Typ
Věcné břemeno (podle listiny)

Jiné zápisy

Typ
Změna výměr obnovou operátu

Řízení, v rámci kterých byl k nemovitosti zapsán cenový údaj

Nemovitost je v územním obvodu, kde státní správu katastru nemovitostí ČR vykonává [Katastrální úřad pro Středočeský kraj, Katastrální pracoviště Příbram](#).

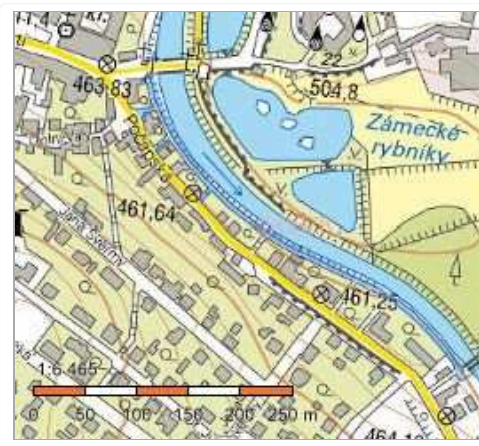
Zobrazené údaje mají informativní charakter. Platnost k 31.12.2018 10:00:00.

© 2004 - 2018 [Český úřad zeměměřický a katastrální](#), Pod sídlištěm 1800/9, Kobyličky, 18211 Praha 8
Podání určená katastrálním úřadům a pracovištím zasílejte přímo na [jejich e-mail adresu](#).

Verze aplikace: 5.5.3 build 0

Informace o pozemku

Parcelní číslo:	2214
Obec:	Březnice [540013]
Katastrální území:	Březnice [614271]
Číslo LV:	10001
Výměra [m ²]:	2360
Typ parcely:	Parcela katastru nemovitostí
Mapový list:	DKM
Určení výměry:	Graficky nebo v digitalizované mapě
Způsob využití:	ostatní komunikace
Druh pozemku:	ostatní plocha



Vlastníci, jiní oprávnění

Vlastnické právo	Podíl
Město Březnice, Náměstí 11, 26272 Březnice	

Způsob ochrany nemovitosti

Název
památkově chráněné území

Seznam BPEJ

Parcela nemá evidované BPEJ.

Omezení vlastnického práva

Typ
Věcné břemeno (podle listiny)

Jiné zápisy

Typ
Změna výměr obnovou operátu

Řízení, v rámci kterých byl k nemovitosti zapsán cenový údaj

Nemovitost je v územním obvodu, kde státní správu katastru nemovitostí ČR vykonává [Katastrální úřad pro Středočeský kraj, Katastrální pracoviště Příbram](#).

Zobrazené údaje mají informativní charakter. Platnost k 31.12.2018 10:00:00.

© 2004 - 2018 [Český úřad zeměměřický a katastrální](#), Pod sídlištěm 1800/9, Kobylisy, 18211 Praha 8
Podání určená katastrálním úřadům a pracovištím zasílejte přímo na [jejich e-mail adresu](#).

Verze aplikace: 5.5.3 build 0

Informace o pozemku

Parcelní číslo:	2349/1
Obec:	Březnice [540013]
Katastrální území:	Březnice [614271]
Číslo LV:	1162
Výměra [m ²]:	35916
Typ parcely:	Parcela katastru nemovitostí
Mapový list:	DKM
Určení výměry:	Graficky nebo v digitalizované mapě
Způsob využití:	koryto vodního toku přirozené nebo upravené
Druh pozemku:	vodní plocha



Vlastníci, jiní oprávnění

Vlastnické právo	Podíl
Česká republika,	
Právo hospodařit s majetkem státu	Podíl
Povodí Vltavy, státní podnik, Holečkova 3178/8, Smíchov, 15000 Praha 5	

Způsob ochrany nemovitosti

Nejsou evidovány žádné způsoby ochrany.

Seznam BPEJ

Parcela nemá evidované BPEJ.

Omezení vlastnického práva

Typ
Věcné břemeno (podle listiny)

Jiné zápisy

Nejsou evidovány žádné jiné zápisy.

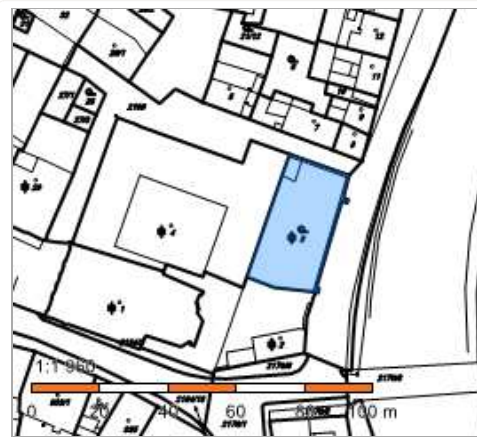
Řízení, v rámci kterých byl k nemovitosti zapsán cenový údaj

Nemovitost je v územním obvodu, kde státní správu katastru nemovitostí ČR vykonává [Katastrální úřad pro Středočeský kraj](#), [Katastrální pracoviště Příbram](#).

Zobrazené údaje mají informativní charakter. Platnost k 31.12.2018 10:00:00.

Informace o pozemku

Parcelní číslo:	3
Obec:	Březnice [540013]
Katastrální území:	Březnice [614271]
Číslo LV:	928
Výměra [m ²]:	729
Typ parcely:	Parcela katastru nemovitostí
Mapový list:	DKM
Určení výměry:	Ze souřadnic v S-JTSK
Druh pozemku:	zahrada



Vlastníci, jiní oprávnění

Vlastnické právo	Podíl
Římskokatolická farnost Březnice u Příbrami, Ludvíka Kuby 77, 26272 Březnice	

Způsob ochrany nemovitosti

Název
zemědělský půdní fond
nemovitá kulturní památka

Seznam BPEJ

BPEJ	Výměra
52901	729

Omezení vlastnického práva

Nejsou evidována žádná omezení.

Jiné zápisy

Typ
Změna výměr obnovou operátu

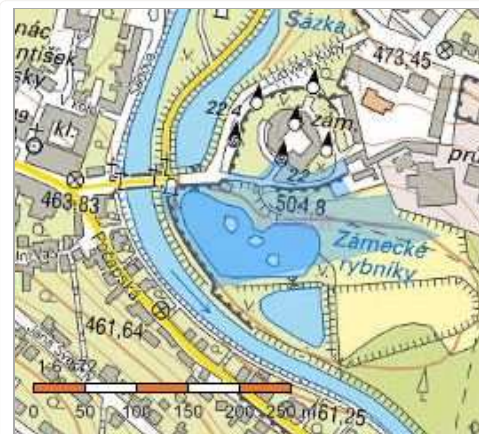
Řízení, v rámci kterých byl k nemovitosti zapsán cenový údaj

Nemovitost je v územním obvodu, kde státní správu katastru nemovitostí ČR vykonává [Katastrální úřad pro Středočeský kraj](#), [Katastrální pracoviště Příbram](#).

Zobrazené údaje mají informativní charakter. Platnost k 31.12.2018 10:00:00.

Informace o pozemku

Parcelní číslo:	565/1
Obec:	Březnice [540013]
Katastrální území:	Březnice [614271]
Číslo LV:	327
Výměra [m ²]:	18349
Typ parcely:	Parcela katastru nemovitostí
Mapový list:	DKM
Určení výměry:	Graficky nebo v digitalizované mapě
Způsob využití:	zeleň
Druh pozemku:	ostatní plocha



Vlastníci, jiní oprávnění

Vlastnické právo	Podíl
Česká republika,	
Příslušnost hospodařit s majetkem státu	Podíl
Národní památkový ústav, Valdštejnské náměstí 162/3, Malá Strana, 11800 Praha 1	

Způsob ochrany nemovitosti

Název
nemovitá národní kulturní památka
památkově chráněné území

Seznam BPEJ

Parcela nemá evidované BPEJ.

Omezení vlastnického práva

Nejsou evidována žádná omezení.

Jiné zápisy

Typ
Změna výměr obnovou operátu

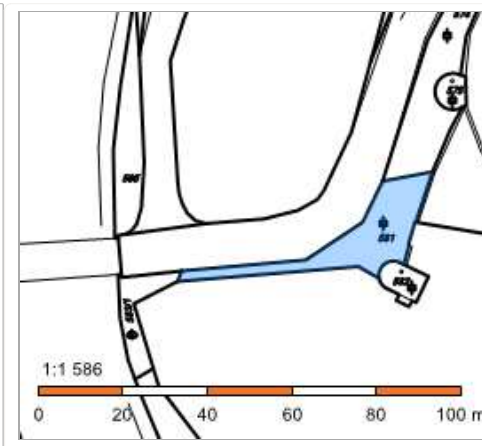
Řízení, v rámci kterých byl k nemovitosti zapsán cenový údaj

Nemovitost je v územním obvodu, kde státní správu katastru nemovitostí ČR vykonává [Katastrální úřad pro Středočeský kraj, Katastrální pracoviště Příbram](#)

Zobrazené údaje mají informativní charakter. Platnost k 31.12.2018 10:00:00.

Informace o pozemku

Parcelní číslo:	581
Obec:	Březnice [540013]
Katastrální území:	Březnice [614271]
Číslo LV:	327
Výměra [m ²]:	403
Typ parcely:	Parcela katastru nemovitostí
Mapový list:	DKM
Určení výměry:	Graficky nebo v digitalizované mapě
Způsob využití:	ostatní komunikace
Druh pozemku:	ostatní plocha



Vlastníci, jiní oprávnění

Vlastnické právo	Podíl
Česká republika,	
Příslušnost hospodařit s majetkem státu	Podíl
Národní památkový ústav, Valdštejnské náměstí 162/3, Malá Strana, 11800 Praha 1	

Způsob ochrany nemovitosti

Název
nemovitá národní kulturní památka
památkově chráněné území

Seznam BPEJ

Parcela nemá evidované BPEJ.

Omezení vlastnického práva

Nejsou evidována žádná omezení.

Jiné zápisy

Typ
Změna výměr obnovou operátu

Řízení, v rámci kterých byl k nemovitosti zapsán cenový údaj

Nemovitost je v územním obvodu, kde státní správu katastru nemovitostí ČR vykonává [Katastrální úřad pro Středočeský kraj](#), [Katastrální pracoviště Příbram](#)

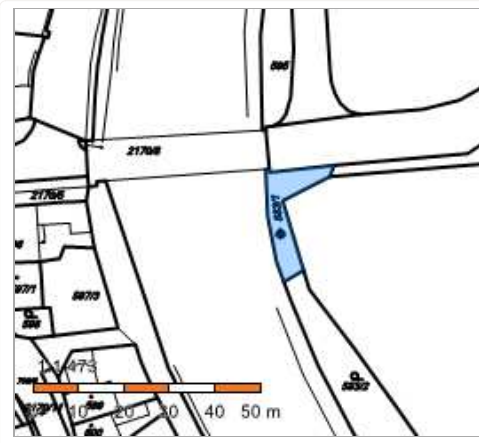
Zobrazené údaje mají informativní charakter. Platnost k 31.12.2018 10:00:00.

© 2004 - 2018 [Český úřad zeměměřický a katastrální](#), [Pod sídlištěm 1800/9, Kobylisy, 18211 Praha 8](#)
Podání určená katastrálním úřadům a pracovištím zasílejte přímo na [jejich e-mail adresu](#).

Verze aplikace: 5.5.3 build 0

Informace o pozemku

Parcelní číslo:	583/1
Obec:	Březnice [540013]
Katastrální území:	Březnice [614271]
Číslo LV:	10001
Výměra [m ²]:	148
Typ parcely:	Parcela katastru nemovitostí
Mapový list:	DKM
Určení výměry:	Ze souřadnic v S-JTSK
Způsob využití:	neplodná půda
Druh pozemku:	ostatní plocha



Vlastníci, jiní oprávnění

Vlastnické právo	Podíl
Město Březnice, Náměstí 11, 26272 Březnice	

Způsob ochrany nemovitosti

Název
památkově chráněné území

Seznam BPEJ

Parcela nemá evidované BPEJ.

Omezení vlastnického práva

Nejsou evidována žádná omezení.

Jiné zápisy

Typ
Změna výměr obnovou operátu

Řízení, v rámci kterých byl k nemovitosti zapsán cenový údaj

Nemovitost je v územním obvodu, kde státní správu katastru nemovitostí ČR vykonává [Katastrální úřad pro Středočeský kraj, Katastrální pracoviště Příbram](#).

Zobrazené údaje mají informativní charakter. Platnost k 31.12.2018 10:00:00.

© 2004 - 2018 [Český úřad zeměměřický a katastrální](#), Pod sídlištěm 1800/9, Kobyličky, 18211 Praha 8
Podání určená katastrálním úřadům a pracovištím zasílejte přímo na [jejich e-mail adresu](#).

Verze aplikace: 5.5.3 build 0

Informace o pozemku

Parcelní číslo:	583/2
Obec:	Březnice [540013]
Katastrální území:	Březnice [614271]
Číslo LV:	10001
Výměra [m ²]:	839
Typ parcely:	Parcela katastru nemovitostí
Mapový list:	DKM
Určení výměry:	Ze souřadnic v S-JTSK
Druh pozemku:	zahrada



Vlastníci, jiní oprávnění

Vlastnické právo	Podíl
Město Březnice, Náměstí 11, 26272 Březnice	

Způsob ochrany nemovitosti

Název
zemědělský půdní fond
památkově chráněné území

Seznam BPEJ

BPEJ	Výměra
55800	839

Omezení vlastnického práva

Nejsou evidována žádná omezení.

Jiné zápisy

Typ
Změna výměr obnovou operátu

Řízení, v rámci kterých byl k nemovitosti zapsán cenový údaj

Nemovitost je v územním obvodu, kde státní správu katastru nemovitostí ČR vykonává [Katastrální úřad pro Středočeský kraj, Katastrální pracoviště Příbram](#).

Zobrazené údaje mají informativní charakter. Platnost k 31.12.2018 10:00:00.

Informace o pozemku

Parcelní číslo:	584
Obec:	Březnice [540013]
Katastrální území:	Březnice [614271]
Číslo LV:	10001
Výměra [m²]:	6062
Typ parcely:	Parcela katastru nemovitostí
Mapový list:	DKM
Určení výměry:	Graficky nebo v digitalizované mapě
Způsob využití:	rybník
Druh pozemku:	vodní plocha



Vlastníci, jiní oprávnění

Vlastnické právo	Podíl
Město Březnice, Náměstí 11, 26272 Březnice	

Způsob ochrany nemovitosti

Název
památkově chráněné území

Seznam BPEJ

Parcela nemá evidované BPEJ.

Omezení vlastnického práva

Nejsou evidována žádná omezení.

Jiné zápisy

Typ
Změna výměr obnovou operátu

Řízení, v rámci kterých byl k nemovitosti zapsán cenový údaj

Nemovitost je v územním obvodu, kde státní správu katastru nemovitostí ČR vykonává [Katastrální úřad pro Středočeský kraj, Katastrální pracoviště Příbram](#).

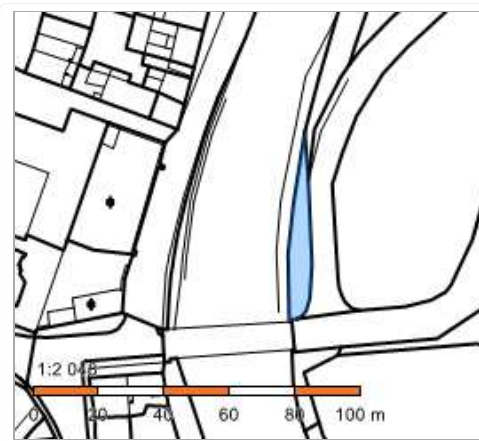
Zobrazené údaje mají informativní charakter. Platnost k 31.12.2018 10:00:00.

© 2004 - 2018 [Český úřad zeměměřický a katastrální](#), Pod sídlištěm 1800/9, Kobyličky, 18211 Praha 8
Podání určená katastrálním úřadům a pracovištím zasílejte přímo na [jejich e-mail adresu](#).

Verze aplikace: 5.5.3 build 0

Informace o pozemku

Parcelní číslo:	595
Obec:	Březnice [540013]
Katastrální území:	Březnice [614271]
Číslo LV:	10001
Výměra [m ²]:	272
Typ parcely:	Parcela katastru nemovitostí
Mapový list:	DKM
Určení výměry:	Ze souřadnic v S-JTSK
Způsob využití:	ostatní komunikace
Druh pozemku:	ostatní plocha



Vlastníci, jiní oprávnění

Vlastnické právo	Podíl
Město Březnice, Náměstí 11, 26272 Březnice	

Způsob ochrany nemovitosti

Název
památkově chráněné území

Seznam BPEJ

Parcela nemá evidované BPEJ.

Omezení vlastnického práva

Nejsou evidována žádná omezení.

Jiné zápisy

Typ
Změna výměr obnovou operátu

Řízení, v rámci kterých byl k nemovitosti zapsán cenový údaj

Nemovitost je v územním obvodu, kde státní správu katastru nemovitostí ČR vykonává [Katastrální úřad pro Středočeský kraj, Katastrální pracoviště Příbram](#).

Zobrazené údaje mají informativní charakter. Platnost k 31.12.2018 10:00:00.

© 2004 - 2018 [Český úřad zeměměřický a katastrální](#), Pod sídlištěm 1800/9, Kobyličky, 18211 Praha 8
Podání určená katastrálním úřadům a pracovištím zasílejte přímo na [jejich e-mail adresu](#).

Verze aplikace: 5.5.3 build 0

Informace o pozemku

Parcelní číslo:	596
Obec:	Březnice [540013]
Katastrální území:	Březnice [614271]
Číslo LV:	1337
Výměra [m ²]:	264
Typ parcely:	Parcela katastru nemovitostí
Mapový list:	DKM
Určení výměry:	Ze souřadnic v S-JTSK
Druh pozemku:	zastavěná plocha a nádvoří



Součástí je stavba

Budova s číslem popisným:	Březnice [403334] ; č. p. 262; objekt k bydlení
Stavba stojí na pozemku:	p. č. 596
Stavební objekt:	č. p. 262
Ulice:	Počapská
Adresní místa:	Počapská č. p. 262

Vlastníci, jiní oprávnění

Vlastnické právo	Podíl
SJM Tetaur Karel Ing. a Tetaurová Vestfálová Kateřina,	
<i>Tetaur Karel Ing., Tochovická 416, 26272 Březnice</i>	
<i>Tetaurová Vestfálová Kateřina, Na odboji 376, 26272 Březnice</i>	

Způsob ochrany nemovitosti

Název
památkově chráněné území

Seznam BPEJ

Parcela nemá evidované BPEJ.

Omezení vlastnického práva

Typ
Věcné břemeno (podle listiny)

Jiné zápisy

Nejsou evidovány žádné jiné zápisy.

Řízení, v rámci kterých byl k nemovitosti zapsán cenový údaj

Objekt je dotčen změnou právního vztahu: [V-11395/2018](#),

Nemovitost je v územním obvodu, kde státní správu katastru nemovitostí ČR vykonává [Katastrální úřad pro Středočeský kraj, Katastrální pracoviště Příbram](#)

Zobrazené údaje mají informativní charakter. Platnost k 31.12.2018 10:00:00.

Informace o pozemku

Parcelní číslo:	597/1
Obec:	Březnice [540013]
Katastrální území:	Březnice [614271]
Číslo LV:	2176
Výměra [m ²]:	112
Typ parcely:	Parcela katastru nemovitostí
Mapový list:	DKM
Určení výměry:	Ze souřadnic v S-JTSK
Druh pozemku:	zastavěná plocha a nádvoří



Součástí je stavba

Budova s číslem popisným:	Březnice [403334] ; č. p. 261; rodinný dům
Stavba stojí na pozemku:	p. č. 597/1
Stavební objekt:	č. p. 261
Ulice:	Počapská
Adresní místa:	Počapská č. p. 261

Vlastníci, jiní oprávnění

Vlastnické právo	Podíl
ANDAF-TIER s.r.o., Primátorská 296/38, Libeň, 18000 Praha 8	

Způsob ochrany nemovitosti

Název
památkově chráněné území

Seznam BPEJ

Parcela nemá evidované BPEJ.

Omezení vlastnického práva

Typ
Zákaz zcizení a zatížení
Zástavní právo smluvní

Jiné zápisy

Nejsou evidovány žádné jiné zápisy.

Řízení, v rámci kterých byl k nemovitosti zapsán cenový údaj

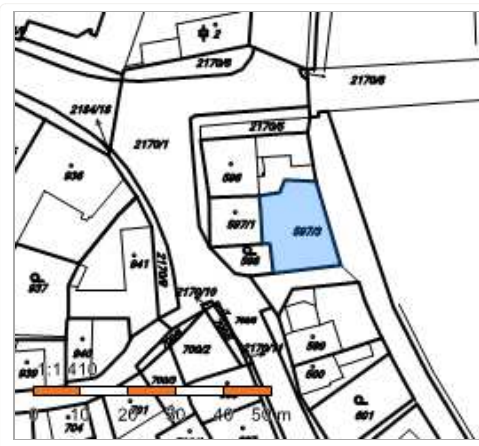
Více informací k cenovým údajům naleznete v k aplikaci.

Nemovitost je v územním obvodu, kde státní správu katastru nemovitostí ČR vykonává [Katastrální úřad pro Středočeský kraj, Katastrální pracoviště Příbram](#)

Zobrazené údaje mají informativní charakter. Platnost k 31.12.2018 10:00:00.

Informace o pozemku

Parcelní číslo:	597/3
Obec:	Březnice [540013]
Katastrální území:	Březnice [614271]
Číslo LV:	1337
Výměra [m ²]:	241
Typ parcely:	Parcela katastru nemovitostí
Mapový list:	DKM
Určení výměry:	Ze souřadnic v S-JTSK
Způsob využití:	jiná plocha
Druh pozemku:	ostatní plocha



Vlastníci, jiní oprávnění

Vlastnické právo	Podíl
SJM Tetaur Karel Ing. a Tetaurová Vestfálová Kateřina,	
<i>Tetaur Karel Ing., Tochovická 416, 26272 Březnice</i>	
<i>Tetaurová Vestfálová Kateřina, Na odboji 376, 26272 Březnice</i>	

Způsob ochrany nemovitosti

Název
památkově chráněné území

Seznam BPEJ

Parcela nemá evidované BPEJ.

Omezení vlastnického práva

Nejsou evidována žádná omezení.

Jiné zápisy

Nejsou evidovány žádné jiné zápisy.

Řízení, v rámci kterých byl k nemovitosti zapsán cenový údaj

Objekt je dotčen změnou právního vztahu: [V-11395/2018](#),

Nemovitost je v územním obvodu, kde státní správu katastru nemovitostí ČR vykonává [Katastrální úřad pro Středočeský kraj](#), [Katastrální pracoviště Příbram](#)

Zobrazené údaje mají informativní charakter. Platnost k 31.12.2018 10:00:00.

© 2004 - 2018 [Český úřad zeměměřický a katastrální](#), Pod sídlištěm 1800/9, Kobyličky, 18211 Praha 8
Podání určená katastrálními úřadům a pracovištím zasílejte přímo na [jejich e-mail adresu](#).

Verze aplikace: 5.5.3 build 0

Informace o pozemku

Parcelní číslo:	598
Obec:	Březnice [540013]
Katastrální území:	Březnice [614271]
Číslo LV:	1337
Výměra [m ²]:	64
Typ parcely:	Parcela katastru nemovitostí
Mapový list:	DKM
Určení výměry:	Ze souřadnic v S-JTSK
Druh pozemku:	zahrada



Vlastníci, jiní oprávnění

Vlastnické právo	Podíl
SJM Tetaur Karel Ing. a Tetaurová Vestfálová Kateřina,	
<i>Tetaur Karel Ing., Tochovická 416, 26272 Březnice</i>	
<i>Tetaurová Vestfálová Kateřina, Na odboji 376, 26272 Březnice</i>	

Způsob ochrany nemovitosti

Název
zemědělský půdní fond
památkově chráněné území

Seznam BPEJ

BPEJ	Výměra
52901	64

Omezení vlastnického práva

Typ
Věcné břemeno (podle listiny)

Jiné zápisy

Nejsou evidovány žádné jiné zápisy.

Řízení, v rámci kterých byl k nemovitosti zapsán cenový údaj

Objekt je dotčen změnou právního vztahu: [V-11395/2018](#),

Nemovitost je v územním obvodu, kde státní správu katastru nemovitostí ČR vykonává [Katastrální úřad pro Středočeský kraj](#),
[Katastrální pracoviště Příbram](#)

Zobrazené údaje mají informativní charakter. Platnost k 31.12.2018 10:00:00.

