

Akce:

II/174 BŘEZNICE, MOST EV.Č. 174-006 – PD


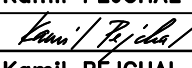
Objednatel:

**KRAJSKÁ SPRÁVA A ÚDRŽBA SILNIC
STŘEDOČESKÉHO KRAJE**
ZBOROVSKÁ 11, 150 21 PRAHA 5



Souřadnicový systém: S–JTSK
Výškový systém: Bpv

ČÁST E

Číslo zakázky:	18 429 00	HIP:	Ing. David DVOŘÁČEK	 Praha 4, Bezová 1658, 147 14 tel: +420 244062215 fax: +420 244461038
		+420 720 951 172		
Schválil:	Ing. Václav HVÍZDAL	Zodp. projektant:	Ing. Kamil PEJCHAL	
+420 226 206 171		+420 602 619 785		
Tech. kontrola:	Ing. Lukáš PROCHÁZKA	Vypracoval:	Ing. Kamil PEJCHAL	
+420 702 033 396		+420 602 619 785		

Objednatel:	KSÚS	Obec:	Březnice	Kraj:	Středočeský
Akce:	II/174 BŘEZNICE, MOST EV.Č. 174-006 – PD			Datum	Stupeň
Objekt:	DOKLADOVÁ ČÁST			4/2023	PDPS
Příloha:	ZÁBOROVÝ ELABORÁT			Souprava	Č. přílohy
					E.4.2

DOTČENÉ ÚZEMNÍ JEDNOTKY

Kraj	Obec	Kat. území	Kat. pracoviště
Středočeský	Březnice [540013]	Březnice [614271]	Příbram

DOTČENÉ LV

Kat. území	List vlastnictví	Vlastník [Právo hospodařit]
Březnice [614271]	10001	Město Březnice, Náměstí 11, 262 72 Březnice
	1162	Povodí Vltavy, s.p., Holečkova 3178/8, Smíchov, 150 00 Praha 5
	1956	Krajská správa a údržba silnic Středočeského kraje, p.o., Zborovská 81/11, Smíchov, 150 00 Praha 5
	2127	Ředitelství silnic a dálnic ČR, Na Pankráci 546/56, Nusle, 140 00 Praha 4

STAVEBNÍ OBJEKTY

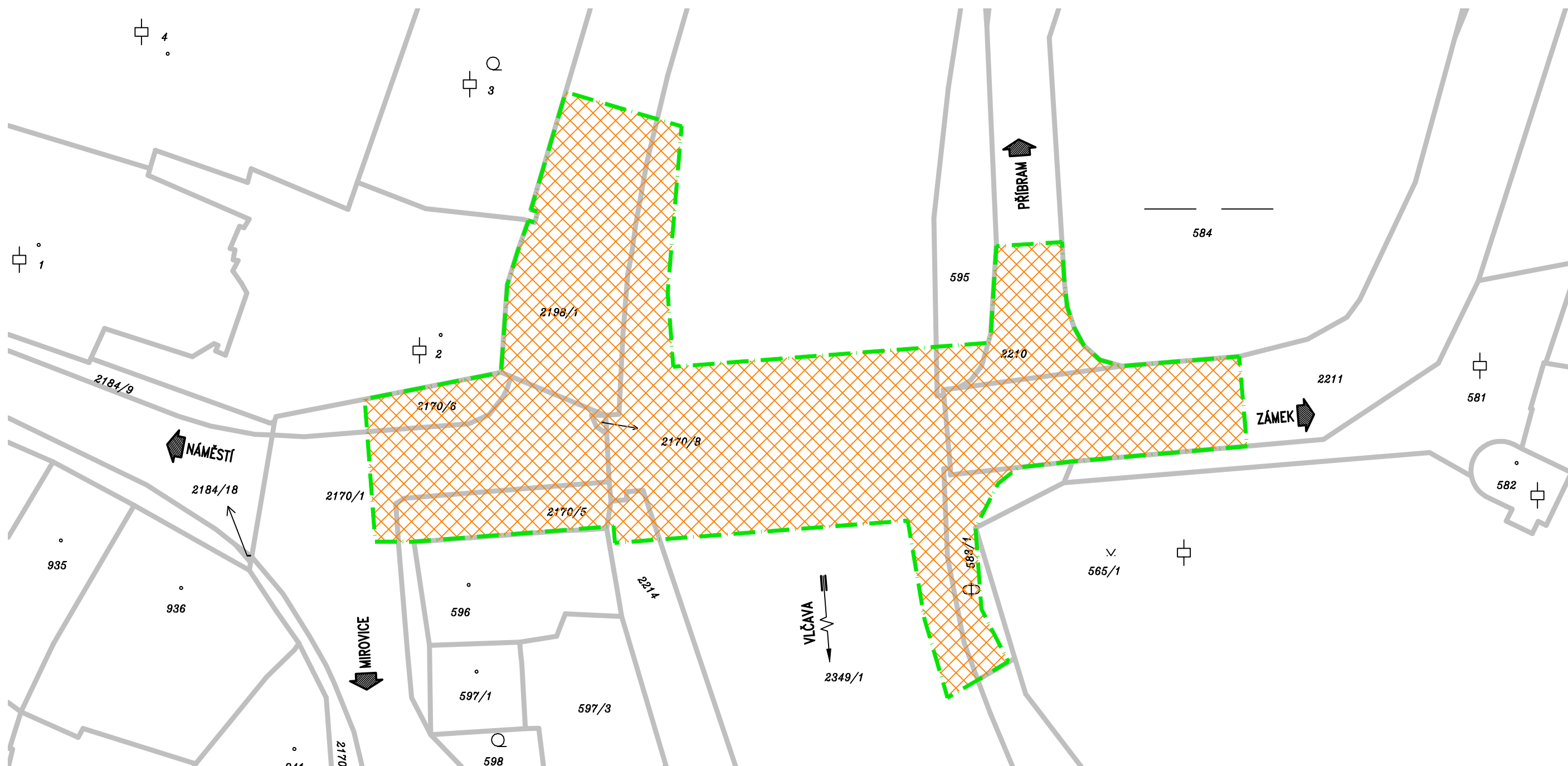
Číslo	Název
SO 182	DIO
SO 201	Most ev. č. 174-006
SO 341	Přeložka vodovodu VaK Beroun

ZÁBORY dle KN

Katastrální území	Parc. č. KN	Druh pozemku	Způsob využití	Způsob ochrany	Výměra [m2]	Zábor		List vlastnictví	Vlastník [Právo hospodařit]
						Trvalý [m2]	Dočasný [m2]		
Příbram [735426]	583/1	ostatní plocha	neplošná půda	památkově chráněné území	148	-	94	10001	Město Březnice, Náměstí 11, 262 72 Březnice
	595	ostatní plocha	ostatní komunikace	památkově chráněné území	272	-	25	10001	Město Březnice, Náměstí 11, 262 72 Březnice
	2170/1	ostatní plocha	silnice	-	2255	-	271	2127	Ředitelství silnic a dálnic ČR, Na Pankráci 546/56, Nusle, 140 00 Praha 4
	2170/5	ostatní plocha	ostatní komunikace	-	177	-	130	10001	Město Březnice, Náměstí 11, 262 72 Březnice
	2170/6	ostatní plocha	ostatní komunikace	-	108	-	74	10001	Město Březnice, Náměstí 11, 262 72 Březnice
	2170/8	ostatní plocha	ostatní komunikace	-	2	-	2	10001	Město Březnice, Náměstí 11, 262 72 Březnice
	2198/1	ostatní plocha	ostatní komunikace	-	4564	-	442	10001	Město Březnice, Náměstí 11, 262 72 Březnice
	2210	ostatní plocha	silnice	památkově chráněné území	6164	-	156	1956	Krajská správa a údržba silnic Středočeského kraje, p.o., Zborovská 81/11, Smíchov, 150 00 Praha 5
	2211	ostatní plocha	silnice	památkově chráněné území	9974	-	360	10001	Město Březnice, Náměstí 11, 262 72 Březnice
	2214	ostatní plocha	ostatní komunikace	památkově chráněné území	2360	-	26	10001	Město Březnice, Náměstí 11, 262 72 Březnice
	2349/1	vodní plocha	koryto vodního toku	-	35916	-	963	1162	Povodí Vltavy, s.p., Holečkova 3178/8, Smíchov, 150 00 Praha 5
Celkem						0	2543		

ZÁBORY dle LV

Katastrální území	List vlastnictví	Parc. č. KN	Druh pozemku	Způsob využití	Způsob ochrany	Výměra [m2]	Zábor		Vlastník [Právo hospodařit]
							Trvalý [m2]	Dočasný [m2]	
Příbram [735426]	10001	583/1	ostatní plocha	neplošná půda	památkově chráněné území	148	-	94	Město Břežnice, Náměstí 11, 262 72 Břežnice
	10001	595	ostatní plocha	ostatní komunikace	památkově chráněné území	272	-	25	Město Břežnice, Náměstí 11, 262 72 Břežnice
	10001	2170/5	ostatní plocha	ostatní komunikace	-	177	-	130	Město Břežnice, Náměstí 11, 262 72 Břežnice
	10001	2170/6	ostatní plocha	ostatní komunikace	-	108	-	74	Město Břežnice, Náměstí 11, 262 72 Břežnice
	10001	2170/8	ostatní plocha	ostatní komunikace	-	2	-	2	Město Břežnice, Náměstí 11, 262 72 Břežnice
	10001	2198/1	ostatní plocha	ostatní komunikace	-	4564	-	442	Město Břežnice, Náměstí 11, 262 72 Břežnice
	10001	2211	ostatní plocha	silnice	památkově chráněné území	9974	-	360	Město Břežnice, Náměstí 11, 262 72 Břežnice
	10001	2214	ostatní plocha	ostatní komunikace	památkově chráněné území	2360	-	26	Město Břežnice, Náměstí 11, 262 72 Břežnice
	1162	2349/1	vodní plocha	koryto vodního toku	-	35916	-	963	Povodí Vltavy, s.p., Holečkova 3178/8, Smíchov, 150 00 Praha 5
	1956	2210	ostatní plocha	silnice	památkově chráněné území	6164	-	156	Krajská správa a údržba silnic Středočeského kraje, p.o., Zborovská 81/11, Smíchov, 150 00 Praha 5
	2127	2170/1	ostatní plocha	silnice	-	2255	-	271	Ředitelství silnic a dálnic ČR, Na Pankráci 546/56, Nusle, 140 00 Praha 4
Celkem							0	2543	



LEGENDA ZÁBORU

-  HRANICE DOČASNÉHO ZÁBORU
-  ČÍSLO A HRANICE PARCELY KN
-  DOČASNÝ ZÁBOR DO 1 ROKU