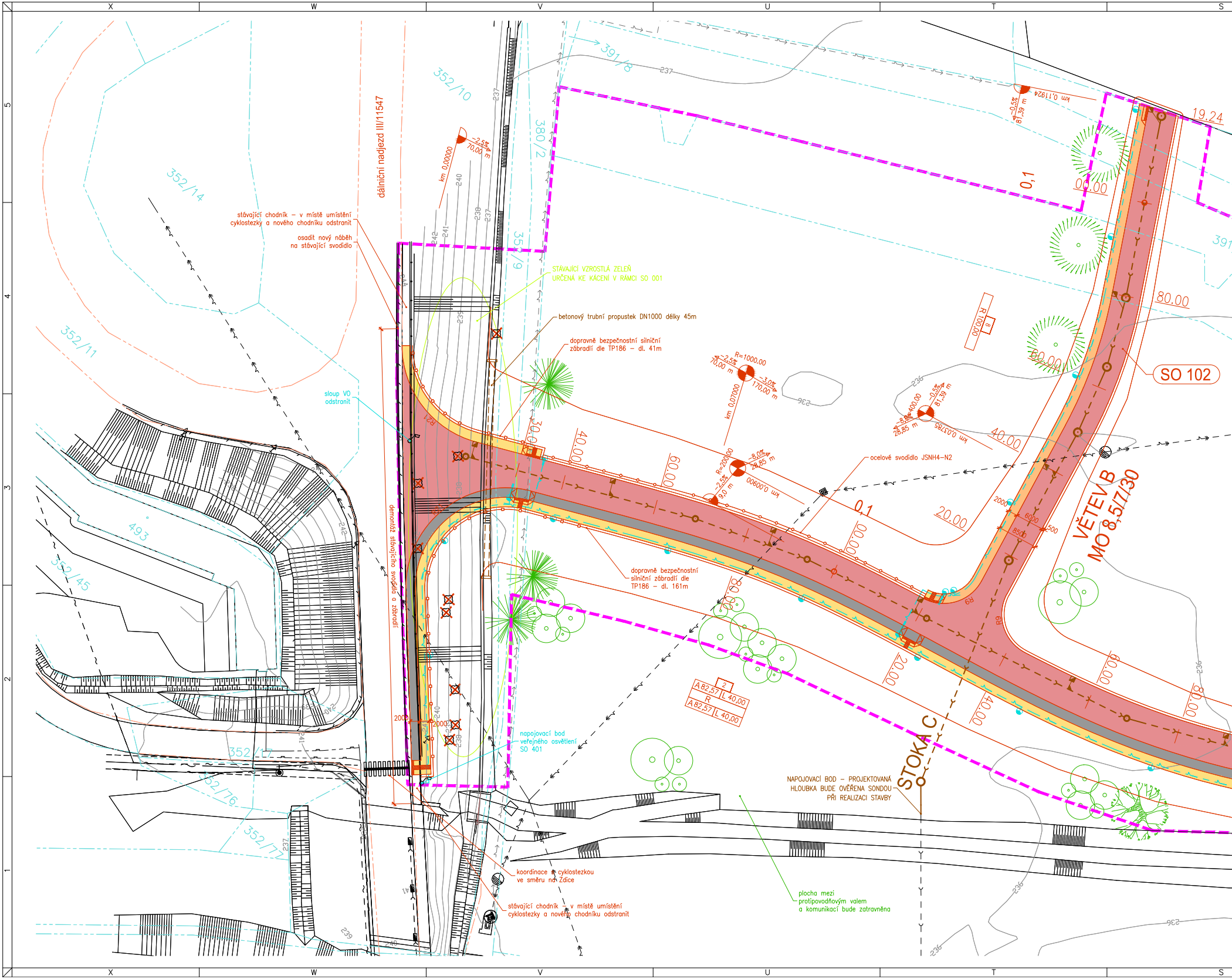
X
W
V
U
T
S
5
4
3
2
1
dálniční nadjezd III/11547
stávající chodník – v místě umístění
cyklostezky a nového chodníku odstranit
osadit nový náběh
na stávající svodidlo
STÁVAJÍCÍ VZROSTLÁ ZELEŇ
URČENÁ KE KÁCENÍ V RÁMCI SO 001
betonový trubní propustek DN1000 délky 45m
dopravně bezpečnostní silniční
zábradlí dle TP186 – dl. 41m
sloup VO
odstranit
demontáž stávajícího svodidla a zábradlí
dopravně bezpečnostní
silniční zábradlí dle
TP186 – dl. 161m
ocelové svodidlo JSNH4–N2
napojovací bod
veřejného osvětlení
SO 401
NAPOJOVACÍ BOD – PROJEKTOVANÁ
HLOUBKA BUDE OVĚŘENA SONDOU
PŘI REALIZACI STAVBY
plocha mezi
protipovodňovým valem
a komunikací bude zatravněna
koordinace s cyklostezkou
ve směru na Zdice
stávající chodník – v místě umístění
cyklostezky a nového chodníku odstranit
SO 102
VĚTEV B
MO 8,5/7/30
STOKA C
352/10
352/14
352/11
352/45
352/17
352/76
352/77
352/9
380/2
391/8
391
493
km 0,00000
–2,5%
70,00 m
R=1000,00
–3,0%
170,00 m
km 0,07000
R=2000,00
–8,0%
18,85 m
–2,5%
9,0 m
km 0,09000
R=400,00
–0,5%
81,39 m
–8,0%
28,85 m
km 0,03785
km 0,11924
81,39 m
R 100,00
R21
R9
A 82,57 L 40,00
R
A 82,57 L 40,00
0,1
19,24
00,00
20,00
30,00
40,00
60,00
80,00
2000
6000
8500
500
237
238
239
240
241
242
244
236

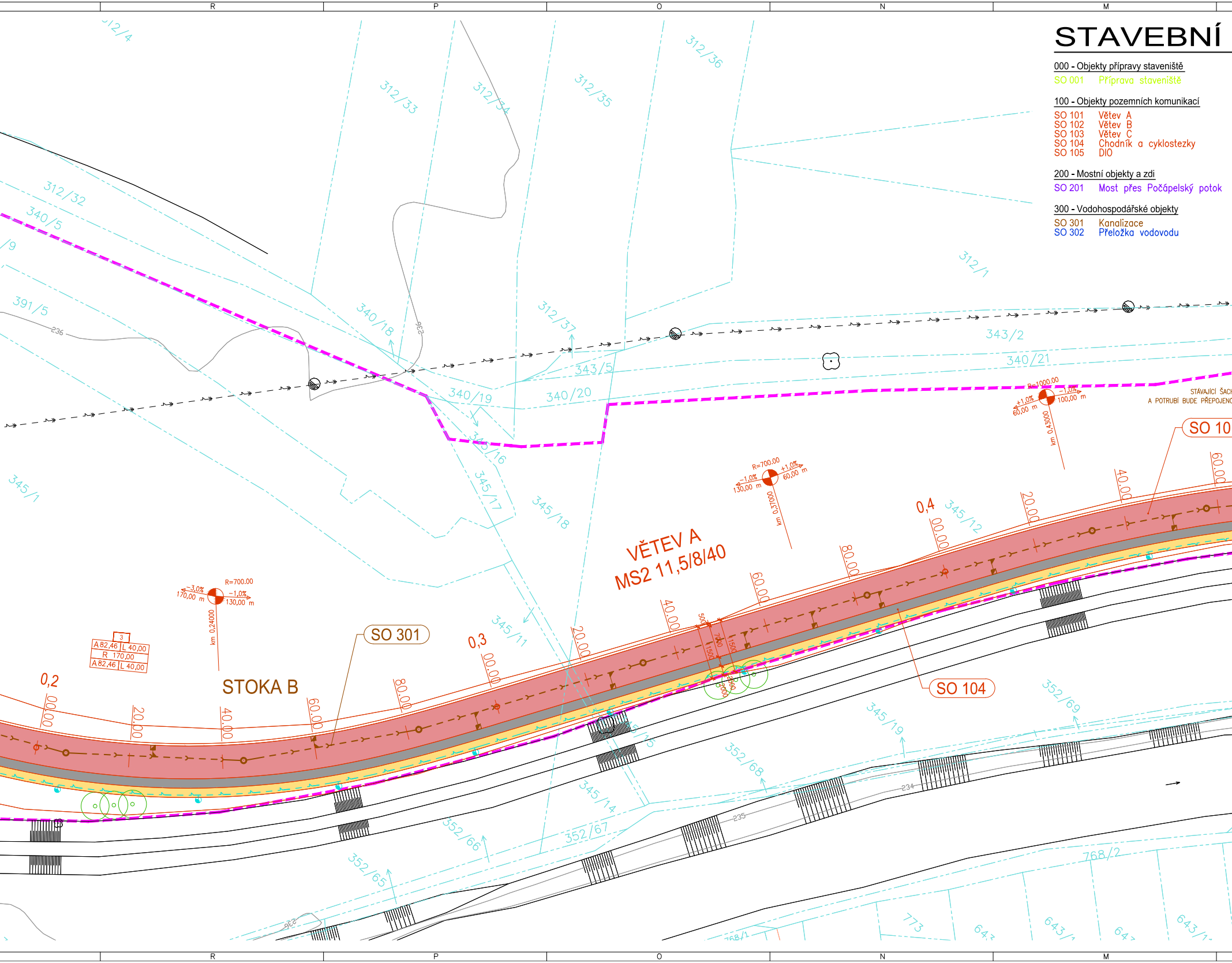
R
P
O
N
M
VĚTEV A
MS2 11,5/8/40
STOKA B
SO 301
SO 104
SO 10
0,2
0,3
0,4
00.00
20.00
40.00
60.00
80.00
R=700.00
−3,0%
170,00 m
−1,0%
130,00 m
km 0,24000
3
A 82,46
L 40,00
R 170,00
A 82,46
L 40,00
R=700.00
−1,0%
130,00 m
+1,0%
60,00 m
km 0,37000
R=1000.00
+1,0%
60,00 m
−1,0%
100,00 m
km 0,43000
STÁVAJÍCÍ ŠACH
A POTRUBÍ BUDE PŘEPOJENO
312/4
312/33
312/34
312/35
312/36
312/32
340/5
391/5
340/18
312/37
343/5
340/19
340/20
343/2
340/21
312/1
345/16
345/17
345/18
345/1
345/12
345/11
345/19
352/69
352/68
345/14
352/66
352/67
352/65
768/2
768/1
773
643
643/1
236
235
234

STAVEBNÍ

000 - Objekty přípravy staveniště

SO 001 Příprava staveniště

100 - Objekty pozemních komunikací

SO 101 Větev A
SO 102 Větev B
SO 103 Větev C
SO 104 Chodník a cyklostezky
SO 105 DIO

200 - Mostní objekty a zdi

SO 201 Most přes Počápelský potok

300 - Vodohospodářské objekty

SO 301 Kanalizace
SO 302 Přeložka vodovodu

OBJEKTY

400 - Elektro a sdělovací objekty
SO 401 Veřejné osvětlení
SO 402 Přeložka CETIN

500 - Objekty trubních vedení
SO 501 Přeložka plynovodu

800 - Objekty úprav území
SO 801 Vegetační úpravy

LEGENDA :

- 🟥 ASFALTOVÁ VOZOVKA
- 🟨 CHODNÍK – ZÁMKOVÁ DLAŽBA
- ▨ CYKLOSTEZKA – ASFALT
- 🟧 CHODNÍK + CYKLOSTEZKA – ASFALT
- HRANICE KN
- HRANICE KN – sloučené
- NOVÉ KOMUNIKACE
- OSA KOMUNIKACE
- STÁVAJÍCÍ POLOHOPIS
- OBRYS STAVENIŠTĚ (DOČASNÝ ZÁBOR)
- ZAŘÍZENÍ STAVENIŠTĚ

STÁVAJÍCÍ INŽ. SÍTĚ:

- ELEKTRICKÉ VEDENÍ VN – nadzemní vedení
- ELEKTRICKÉ VEDENÍ VN – podzemní vedení
- ELEKTRICKÉ VEDENÍ NN – nadzemní vedení
- ELEKTRICKÉ VEDENÍ NN – podzemní vedení
- PLYN STL
- KABEL SPOLEČNOSTI CETIN a.s.
- VODOVOD
- KANALIZACE
- KANALIZACE

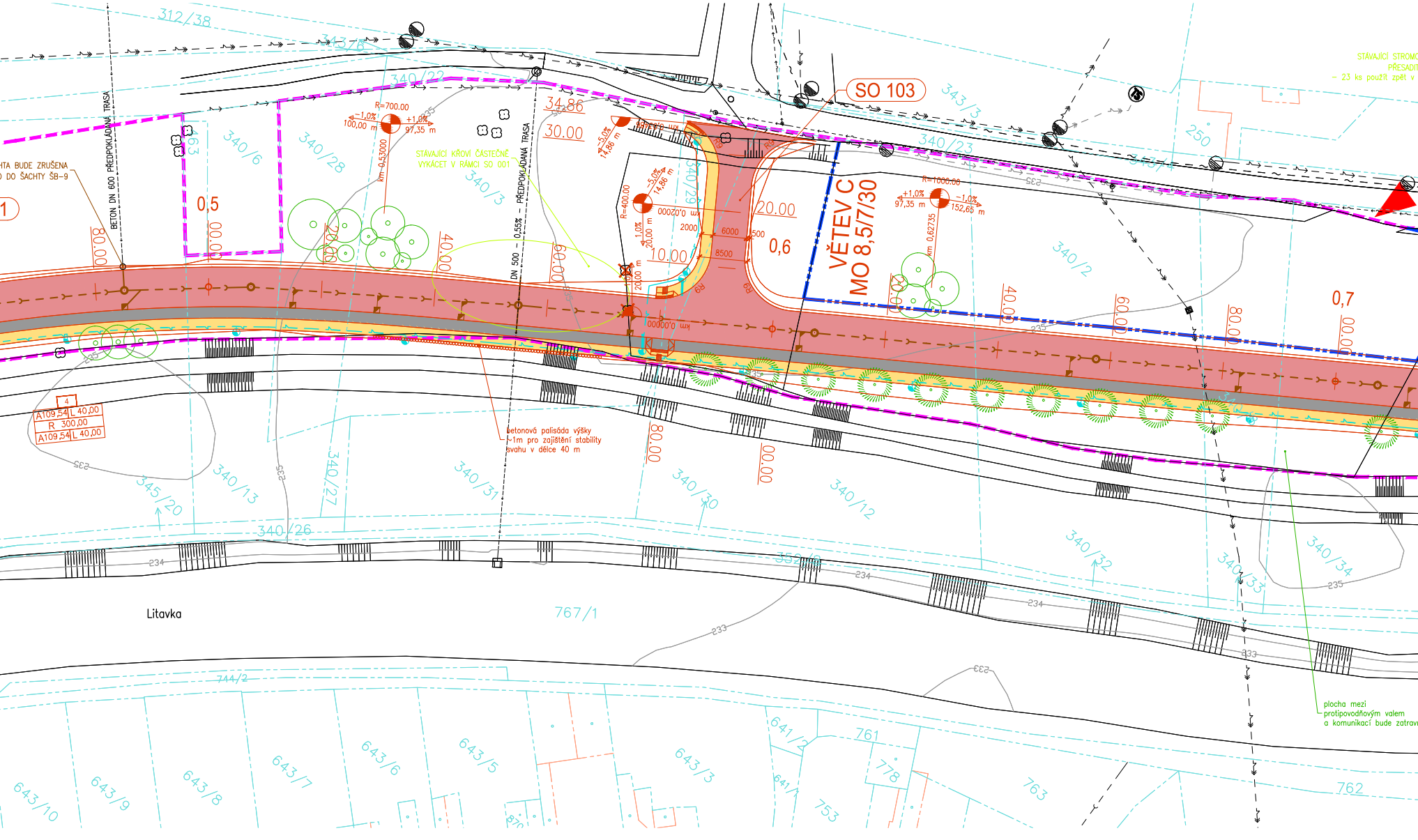
SO 103
VĚTEV C
MO 8,5/7/30
BETON DN 600 PŘEDPOKLÁDANÁ TRASA
DN 500 – 0,55% – PŘEDPOKLÁDANÁ TRASA
HTA BUDE ZRUŠENA
DO ŠACHTY ŠB-9
STÁVAJÍCÍ KŘOVÍ ČÁSTEČNĚ VYKÁCET V RÁMCI SO 001
betonová palisáda výšky ~1m pro zajištění stability svahu v délce 40 m
STÁVAJÍCÍ STROMY PŘESADIT – 23 ks použít zpět v
plocha mezi protipovodňovým valem a komunikací bude zatrav
R=700,00
-1,0% 100,00 m
+1,0% 97,35 m
km 0,53000
R=400,00
-5,0% 14,86 m
+1,0% 20,00 m
R=1000,00
+1,0% 97,35 m
-1,0% 152,65 m
km 0,62735
km 0,00000
0,5
0,6
0,7
34,86
30,00
20,00
10,00
8,00
6,00
4,00
6000
8500
2000
500
R9
A109,54 L 40,00
R 300,00
A109,54 L 40,00
312/38
343/6
340/22
343/3
340/23
343/4
340/6
340/28
340/3
340/29
340/2
340/13
345/20
340/27
340/26
340/31
340/30
340/12
340/32
340/33
340/34
324/1
250
463
767/1
744/2
643/10
643/9
643/8
643/7
643/6
643/5
643/3
641/2
641/1
761
778
753
763
762
352/9
235
234
233
Litavka

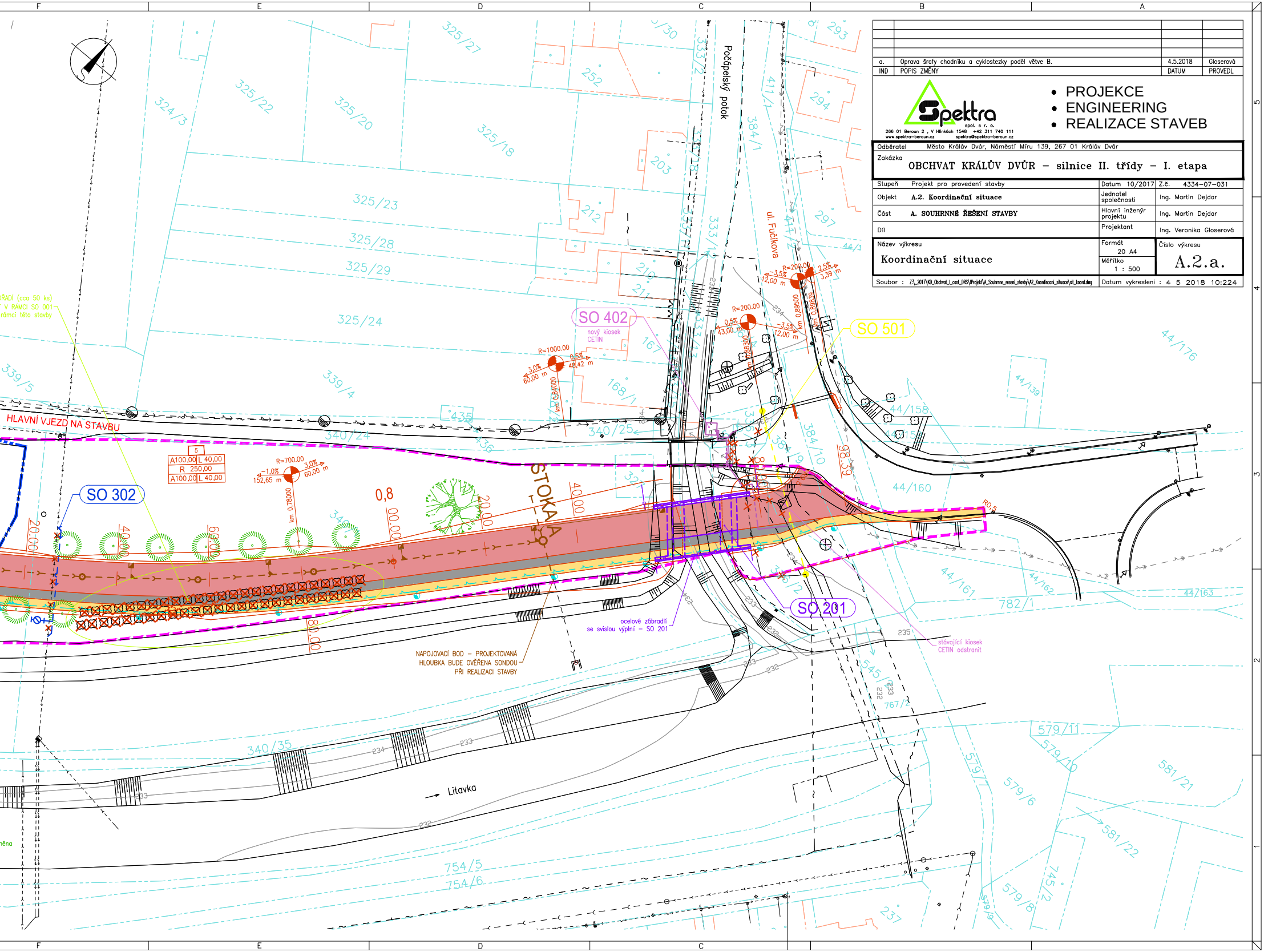

F
E
D
C
B
A
325/27
325/22
325/20
325/18
324/3
252
203
212
325/23
325/28
325/29
325/24
339/5
339/4
340/24
340/25
340/35
Počápelský potok
ul. Fučíkova
384/1
384/10
98/39
293
294
297
44/176
44/139
44/158
44/160
44/161
44/162
44/163
782/1
545/2
767/2
579/11
579/10
579/7
579/6
579/8
581/21
581/22
745/2
754/5
754/6
HLAVNÍ VJEZD NA STAVBU
ŘADÍ (cca 50 ks)
V RÁMCI SO 001
rámci této stavby
SO 302
SO 402
nový kiosek
CETIN
SO 501
SO 201
STOKA A
0,8
5
A100,00 L 40,00
R 250,00
A100,00 L 40,00
R=700.00
−1,0%
152,65 m
3,0%
60,00 m
km 0,78000
R=1000.00
3,0%
60,00 m
0,5%
48,42 m
km 0,84000
R=200.00
0,5%
43,00 m
−3,5%
12,00 m
2,5%
3,39 m
km 0,89500
km 0,89819
20.00
40.00
60.00
80.00
00.00
ocelové zábradlí
se svislou výplní – SO 201
NAPOJOVACÍ BOD – PROJEKTOVANÁ
HLOUBKA BUDE OVĚŘENA SONDOU
PŘI REALIZACI STAVBY
stávající kiosek
CETIN odstranit
Litavka
232
233
234
235
1
2
3
4
5

a.	Oprava šrafy chodníku a cyklostezky podél větve B.	4.5.2018	Gloserová
IND	POPIS ZMĚNY	DATUM	PROVEDL

Spektra spol. s r. o.
266 01 Beroun 2 , V Hlinkách 1548 +42 311 740 111
www.spektra-beroun.cz spektra@spektra-beroun.cz

- PROJEKCE
- ENGINEERING
- REALIZACE STAVEB

Odběratel	Město Králův Dvůr, Náměstí Míru 139, 267 01 Králův Dvůr		
Zakázka	**OBCHVAT KRÁLŮV DVŮR – silnice II. třídy – I. etapa**		
Stupeň	Projekt pro provedení stavby	Datum 10/2017	Z.č. 4334–07–031
Objekt	**A.2. Koordinační situace**	Jednatel společnosti	Ing. Martin Dejdar
Část	**A. SOUHRNNÉ ŘEŠENÍ STAVBY**	Hlavní inženýr projektu	Ing. Martin Dejdar
Díl		Projektant	Ing. Veronika Gloserová
Název výkresu Koordinační situace		Formát 20 A4 Měřítko 1 : 500	Číslo výkresu A.2.a.
Soubor : Z:_2017\KD_Obchvat_I_cast_DRS\Projekt\A_Souhrnne_reseni_stavby\A2_Koordinacni_situace\sit_koord.dwg		Datum vykreslení : 4 5 2018 10:224	