

Č.	Datum	Popis	Vypracoval	Schválil
REVIZE				

Souřadnicový systém S-JTSK, Výškový systém Bpv

<p>Objednatel:</p> <p><b>Středočeský kraj</b>  <b>Zborovská 81/11</b>  <b>150 21 Praha 5</b></p>	
--	--








<p>Navrhl/vypracoval:</p> <p>Ing. Jaroslav Medáček</p>	<p>Zodpovědný projektant:</p> <p>Ing. Pavel Paška</p>	<p>Zhotovitel:</p> <div style="text-align: center;">  </div> <p><b>4roads s.r.o.</b>          Slunná 541/27          162 00 Praha 6 - Střešovice</p>
<p>Technická kontrola:</p> <p>Ing. Jan Svoboda</p>	<p>Hlavní inženýr projektu:</p> <p>Ing. Pavel Paška</p>	

<p>Kraj: Středočeský kraj</p>	<p>Čís.sm.obj.:</p>	<p>S-1802/OVM/2022</p>
<p>Katastrální území: Kostelec nad Labem</p>	<p>Čís.akce:</p>	<p>22014</p>
<p>Akce:</p> <p><b>Labská cyklostezka, Kostelec nad Labem, most studie</b></p>	<p>Datum:</p>	<p>03/2023</p>
	<p>Formát:</p>	<p>-</p>
	<p>Měřítko:</p>	<p>-</p>
<p>Část:</p> <p><b>Podklady a průzkumy</b></p>	<p>Stupeň:</p> <p><b>STUDIE</b></p>	<p>Číslo kopie:</p>
<p>Příloha:</p> <p><b>Záborový elaborát</b></p>	<p>Číslo přílohy:</p> <p><b>C.2</b></p>	





Legenda:

- |   |                             |
|---|-----------------------------|
|  | trasa cyklostezky           |
|  | hranice pozemků             |
|  | hranice katastrálního území |
|  | obecní pozemky              |
|  | pozemky Povodí Labe         |
|  | pozemky Lesy ČR             |
|  | dotčený soukromý pozemek    |

# Labská cyklostezka, Kostelec nad Labem, most studie - varianta 1

Katastrální území: Kostelec nad Labem (670171)

Kraj: Středočeský

Parc.č. dle KN	Druh poz.	Způsob využití	Výměra dle KN m <sup>2</sup>	LV	Vlastník	Zábor m <sup>2</sup>
1444/3	ostatní plocha	silnice	7647	10001	Město Kostelec nad Labem, nám. Komenského 1, 27713 Kostelec nad Labem	1004
1550	ostatní plocha	ostatní komunikace	2481	1752	Povodí Labe, státní podnik, Víta Nejedlého 951/8, Slezské Předměstí, 50003 Hradec Králové	11
1554	ostatní plocha	jiná plocha	2039	1752	Povodí Labe, státní podnik, Víta Nejedlého 951/8, Slezské Předměstí, 50003 Hradec Králové	16
1498/9	vodní plocha	koryto vodního toku	74351	1752	Povodí Labe, státní podnik, Víta Nejedlého 951/8, Slezské Předměstí, 50003 Hradec Králové	321
st. 659	zastavěná plocha		37	10001	Město Kostelec nad Labem, nám. Komenského 1, 27713 Kostelec nad Labem	11
st. 658	zastavěná plocha		37	10001	Město Kostelec nad Labem, nám. Komenského 1, 27713 Kostelec nad Labem	10
1552	vodní plocha	koryto vodního toku	3158	1752	Povodí Labe, státní podnik, Víta Nejedlého 951/8, Slezské Předměstí, 50003 Hradec Králové	16
1540/2	ostatní plocha	ostatní komunikace	2801	1752	Povodí Labe, státní podnik, Víta Nejedlého 951/8, Slezské Předměstí, 50003 Hradec Králové	429
1556	ostatní plocha	ostatní komunikace	1966	1752	Povodí Labe, státní podnik, Víta Nejedlého 951/8, Slezské Předměstí, 50003 Hradec Králové	54
1299/14	lesní pozemek	PUPFL	759	1774	Lesy České republiky, s.p., Přemyslova 1106/19, Nový Hradec Králové, 50008 Hradec Králové	376
1444/4	ostatní plocha	silnice	8624	10001	Město Kostelec nad Labem, nám. Komenského 1, 27713 Kostelec nad Labem	499

celkem: 2747

## REKAPITULACE

Pozemek	Výměra [m <sup>2</sup> ]
Povodí Labe	847
Obecní pozemky	1 524
Pozemky Lesy ČR	376
<b>celkem</b>	<b>2 747</b>



## Labská cyklostezka, Kostelec nad Labem, most studie - varianta 2

Katastrální území: Kostelec nad Labem (670171)


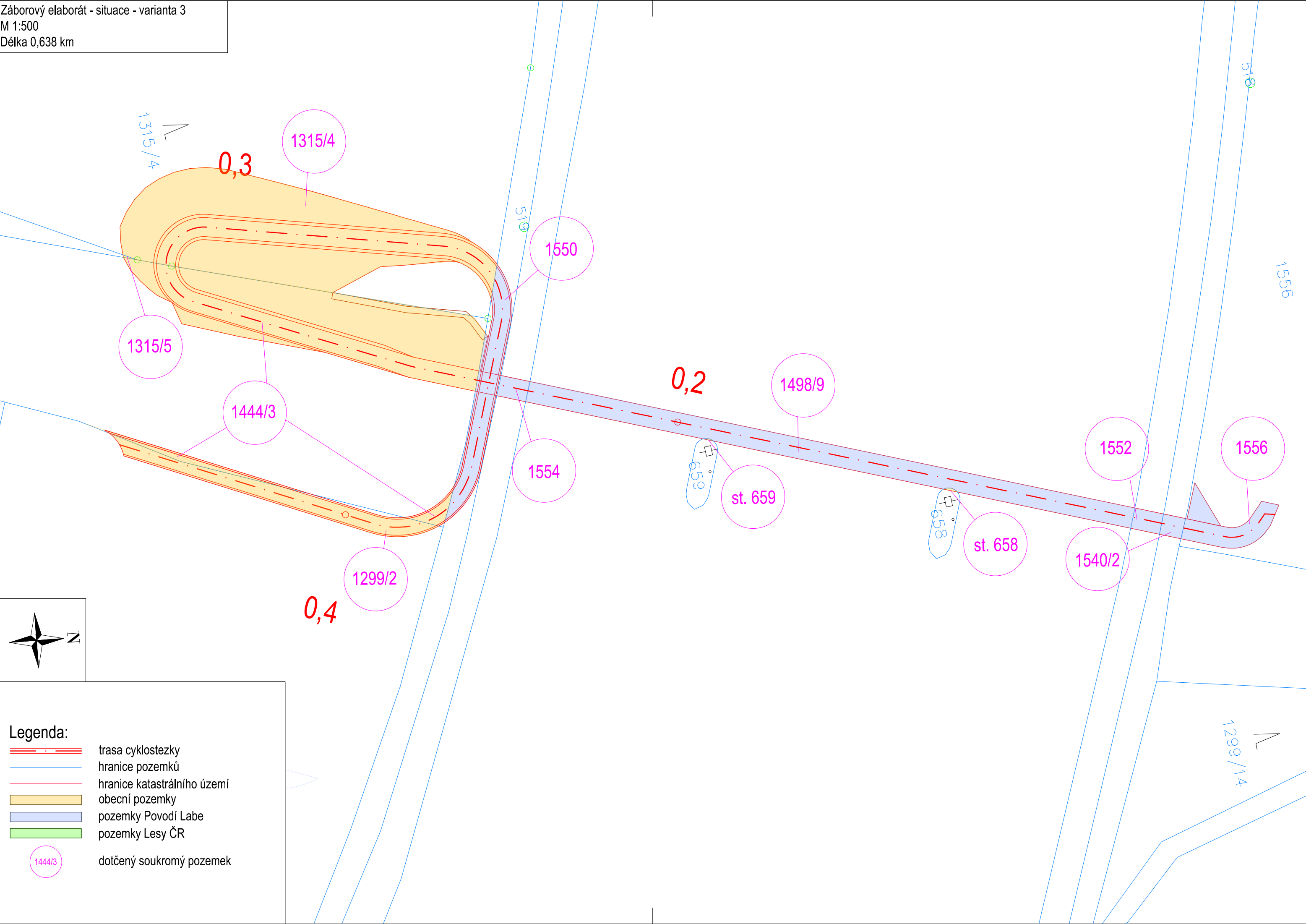
Kraj: Středočeský

Parc.č. dle KN	Druh poz.	Způsob využití	Výměra dle KN m <sup>2</sup>	LV	Vlastník	Zábor m <sup>2</sup>
1299/2	ostatní plocha	sportoviště a rekreační plocha	9307	10001	Město Kostelec nad Labem, nám. Komenského 1, 27713 Kostelec nad Labem	131
1315/5	lesní pozemek	PUPFL	1268	10001	Město Kostelec nad Labem, nám. Komenského 1, 27713 Kostelec nad Labem	1
1444/3	ostatní plocha	silnice	7647	10001	Město Kostelec nad Labem, nám. Komenského 1, 27713 Kostelec nad Labem	1530
1315/4	lesní pozemek	PUPFL	5539	10001	Město Kostelec nad Labem, nám. Komenského 1, 27713 Kostelec nad Labem	690
1550	ostatní plocha	ostatní komunikace	2481	1752	Povodí Labe, státní podnik, Víta Nejedlého 951/8, Slezské Předměstí, 50003 Hradec Králové	121
1554	ostatní plocha	jiná plocha	2039	1752	Povodí Labe, státní podnik, Víta Nejedlého 951/8, Slezské Předměstí, 50003 Hradec Králové	26
1498/9	vodní plocha	koryto vodního toku	74351	1752	Povodí Labe, státní podnik, Víta Nejedlého 951/8, Slezské Předměstí, 50003 Hradec Králové	518
st. 659	zastavěná plocha		37	10001	Město Kostelec nad Labem, nám. Komenského 1, 27713 Kostelec nad Labem	11
st. 658	zastavěná plocha		37	10001	Město Kostelec nad Labem, nám. Komenského 1, 27713 Kostelec nad Labem	10
1552	vodní plocha	koryto vodního toku	3158	1752	Povodí Labe, státní podnik, Víta Nejedlého 951/8, Slezské Předměstí, 50003 Hradec Králové	26
1299/14	lesní pozemek	PUPFL	759	1774	Lesy České republiky, s.p., Přemyslova 1106/19, Nový Hradec Králové, 50008 Hradec Králové	376
1444/4	ostatní plocha	silnice	8624	10001	Město Kostelec nad Labem, nám. Komenského 1, 27713 Kostelec nad Labem	499
1556	ostatní plocha	ostatní komunikace	1966	1752	Povodí Labe, státní podnik, Víta Nejedlého 951/8, Slezské Předměstí, 50003 Hradec Králové	118
1540/2	ostatní plocha	ostatní komunikace	2801	1752	Povodí Labe, státní podnik, Víta Nejedlého 951/8, Slezské Předměstí, 50003 Hradec Králové	429

celkem: 4486

### REKAPITULACE

Pozemek	Výměra [m <sup>2</sup> ]
Povodí Labe	1 238
Obecní pozemky	2 872
Pozemky Lesy ČR	376
<b>celkem</b>	<b>4 486</b>



**Legenda:**

- trasa cyklostezky
- hranice pozemků
- hranice katastrálního území
- obecní pozemky
- pozemky Povodí Labe
- pozemky Lesy ČR
- 1444/3 dotčený soukromý pozemek

**Labská cyklostezka, Kostelec nad Labem, most studie - varianta 3**

**Katastrální území: Kostelec nad Labem (670171)**

Kraj: Středočeský


Parc.č. dle KN	Druh poz.	Způsob využití	Výměra dle KN m <sup>2</sup>	LV	Vlastník	Zábor m <sup>2</sup>
1444/3	ostatní plocha	silnice	7647	10001	Město Kostelec nad Labem, nám. Komenského 1, 27713 Kostelec nad Labem	556
1299/2	ostatní plocha	sportoviště a rekreační plocha	9307	10001	Město Kostelec nad Labem, nám. Komenského 1, 27713 Kostelec nad Labem	128
1315/4	lesní pozemek	PUPFL	5539	10001	Město Kostelec nad Labem, nám. Komenského 1, 27713 Kostelec nad Labem	690
1315/5	lesní pozemek	PUPFL	1268	10001	Město Kostelec nad Labem, nám. Komenského 1, 27713 Kostelec nad Labem	1
1550	ostatní plocha	ostatní komunikace	2481	1752	Povodí Labe, státní podnik, Víta Nejedlého 951/8, Slezské Předměstí, 50003 Hradec Králové	121
1554	ostatní plocha	jiná plocha	2039	1752	Povodí Labe, státní podnik, Víta Nejedlého 951/8, Slezské Předměstí, 50003 Hradec Králové	16
1498/9	vodní plocha	koryto vodního toku	74351	1752	Povodí Labe, státní podnik, Víta Nejedlého 951/8, Slezské Předměstí, 50003 Hradec Králové	315
st. 659	zastavěná plocha		37	10001	Město Kostelec nad Labem, nám. Komenského 1, 27713 Kostelec nad Labem	1
st. 658	zastavěná plocha		37	10001	Město Kostelec nad Labem, nám. Komenského 1, 27713 Kostelec nad Labem	1
1552	vodní plocha	koryto vodního toku	3158	1752	Povodí Labe, státní podnik, Víta Nejedlého 951/8, Slezské Předměstí, 50003 Hradec Králové	15
1540/2	ostatní plocha	ostatní komunikace	2801	1752	Povodí Labe, státní podnik, Víta Nejedlého 951/8, Slezské Předměstí, 50003 Hradec Králové	12
1556	ostatní plocha	ostatní komunikace	1966	1752	Povodí Labe, státní podnik, Víta Nejedlého 951/8, Slezské Předměstí, 50003 Hradec Králové	69

celkem: 1925








**REKAPITULACE**

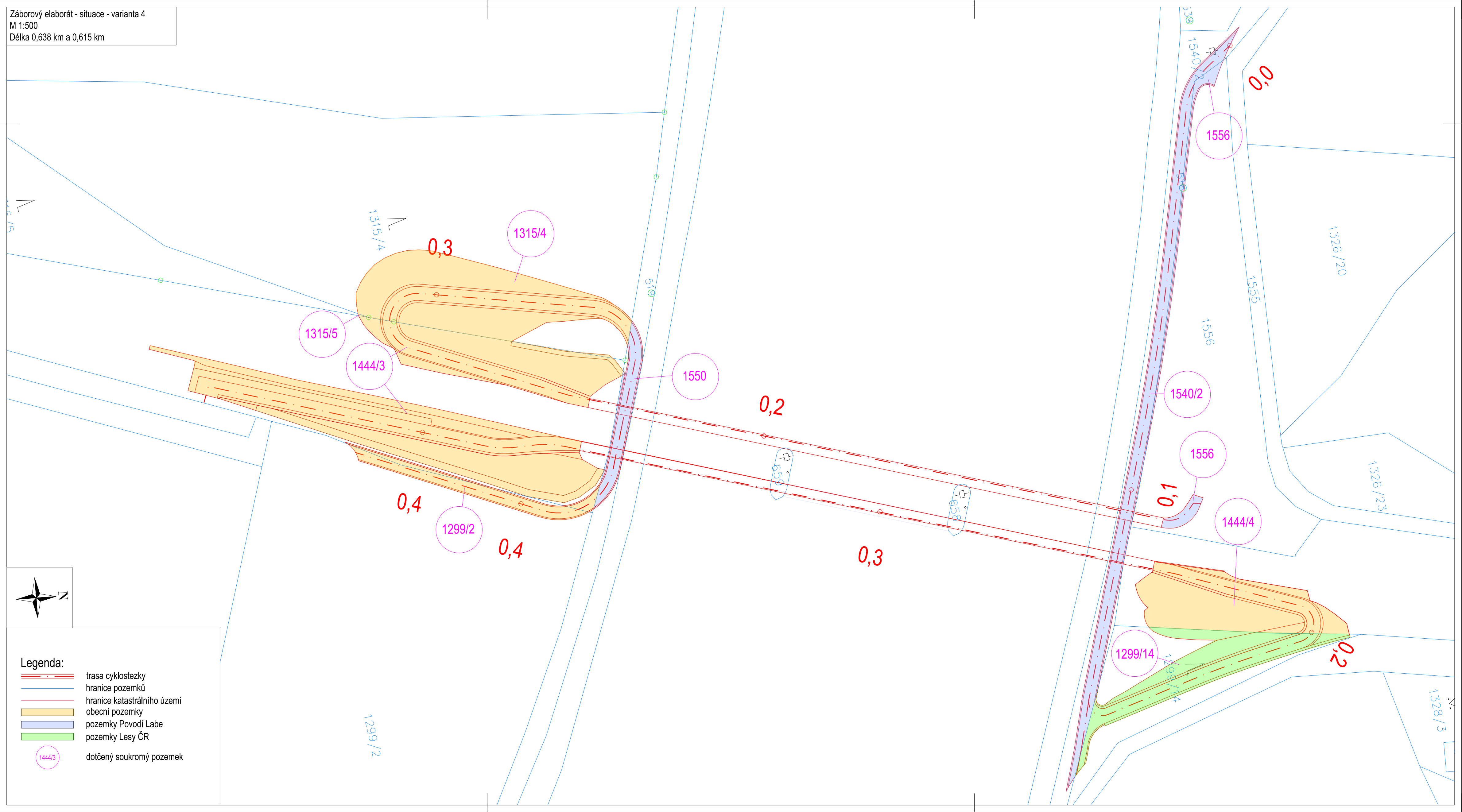
Pozemek	Výměra [m <sup>2</sup> ]
Povodí Labe	548
Obecní pozemky	1 377
Pozemky Lesy ČR	0
<b>celkem</b>	<b>1 925</b>





Legenda:

-  trasa cyklostezky
-  hranice pozemků
-  hranice katastrálního území
-  obecní pozemky
-  pozemky Povodí Labe
-  pozemky Lesy ČR
-  dotčený soukromý pozemek



# Labská cyklostezka, Kostelec nad Labem, most studie - varianta 4

Katastrální území: Kostelec nad Labem (670171)

Kraj: Středočeský

Parc.č. dle KN	Druh poz.	Způsob využití	Výměra dle KN m <sup>2</sup>	LV	Vlastník	Zábor m <sup>2</sup>
1299/2	ostatní plocha	sportoviště a rekreační plocha	9307	10001	Město Kostelec nad Labem, nám. Komenského 1, 27713 Kostelec nad Labem	130
1315/5	lesní pozemek	PUPFL	1268	10001	Město Kostelec nad Labem, nám. Komenského 1, 27713 Kostelec nad Labem	1
1444/3	ostatní plocha	silnice	7647	10001	Město Kostelec nad Labem, nám. Komenského 1, 27713 Kostelec nad Labem	1505
1315/4	lesní pozemek	PUPFL	5539	10001	Město Kostelec nad Labem, nám. Komenského 1, 27713 Kostelec nad Labem	690
1550	ostatní plocha	ostatní komunikace	2481	1752	Povodí Labe, státní podnik, Víta Nejedlého 951/8, Slezské Předměstí, 50003 Hradec Králové	121
1299/14	lesní pozemek	PUPFL	759	1774	Lesy České republiky, s.p., Přemyslova 1106/19, Nový Hradec Králové, 50008 Hradec Králové	376
1444/4	ostatní plocha	silnice	8624	10001	Město Kostelec nad Labem, nám. Komenského 1, 27713 Kostelec nad Labem	470
1556	ostatní plocha	ostatní komunikace	1966	1752	Povodí Labe, státní podnik, Víta Nejedlého 951/8, Slezské Předměstí, 50003 Hradec Králové	80
1540/2	ostatní plocha	ostatní komunikace	2801	1752	Povodí Labe, státní podnik, Víta Nejedlého 951/8, Slezské Předměstí, 50003 Hradec Králové	429

celkem: 3802

## REKAPITULACE

Pozemek	Výměra [m <sup>2</sup> ]
Povodí Labe	630
Obecní pozemky	2 796
Pozemky Lesy ČR	376
celkem	3 802