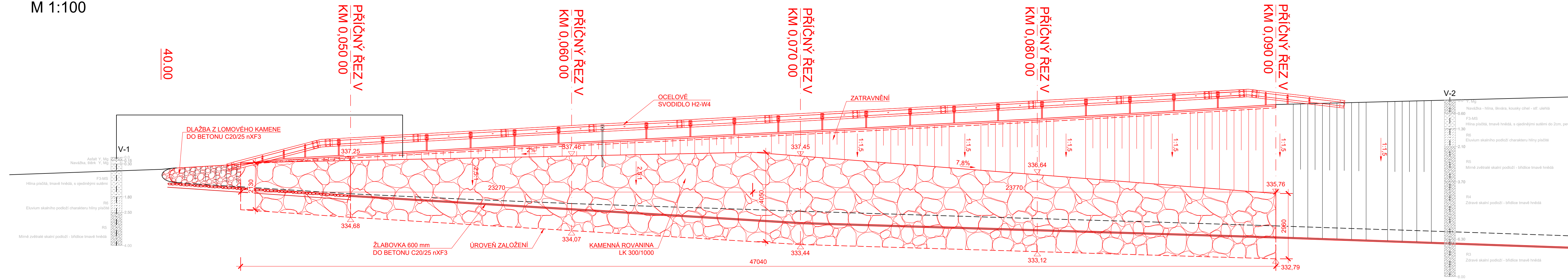




POHLED
M 1:100



IDENTIFIKAČNÍ ÚDAJE ÚZEMÍ

kraj: STŘEDOČESKÝ KRAJ
obec: ZDICE
katastrální území: ČERNÍN U ZDIC

-  NADZEMNÍ VEDENÍ - CETIN, a. s.
 NADZEMNÍ VEDENÍ NN DO 1 kV - ČEZ Distribuce, a. s.
 VODOVOD - VAK Beroun, a.s.

M: 1 : 100



STAVBA:

II/236 Černín, nestabilní svah-PD

OBJEDNATEL:



Krajská správa a údržba silnic
Středočeského kraje, p.o.
Zborovská 81/11, 150 21 Praha 5 - Smíchov

 dipont DIPONT s.r.o., projektová a inženýrská činnost Klišská 1432/18, 400 01 Ústí nad Labem, CZ E: dipont@dipont.cz T: 00420 475 201 724			Zakázka: D20103	Datum: 10/2022
HL. PROJEKTANT STAVBY	VYPRACOVAL	TECHNICKÁ KONTROLA	Účel PD:	PDPS
ING. JAN GREPL	ING. JAN GREPL	ING. PETR NOVÁK	Měřítko:	1:100
			Formát:	5xA4
OBJEKT: SO 201 - OPĚRNÁ ZEĎ			Část:	Paré:
PŘÍLOHA: DISPOZICE - POHLED			Příloha:	
			D.1.2	2.2